

Legenda


- limite del Comune di Borgonovo V. T.
- reticolo idrografico
- strada statale
- strada provinciale
- strada comunale
- strada vicinale
- stazione Carabinieri
- Centro Operativo Misto (COM)
- Centro Operativo Comunale (COC)
- area di ammassamento
- punto rifornimento acqua per mezzi aerei
- punto rifornimento acqua per mezzi terrestri

- potenziale pirologico su base vegetazionale (suscettività)
- bassa
 - moderata
 - marcata
- punto di innesco incendio
- punto di avvistamento


Allevamenti

- bovini
- equini
- suini
- avicoli
- ovini o caprini

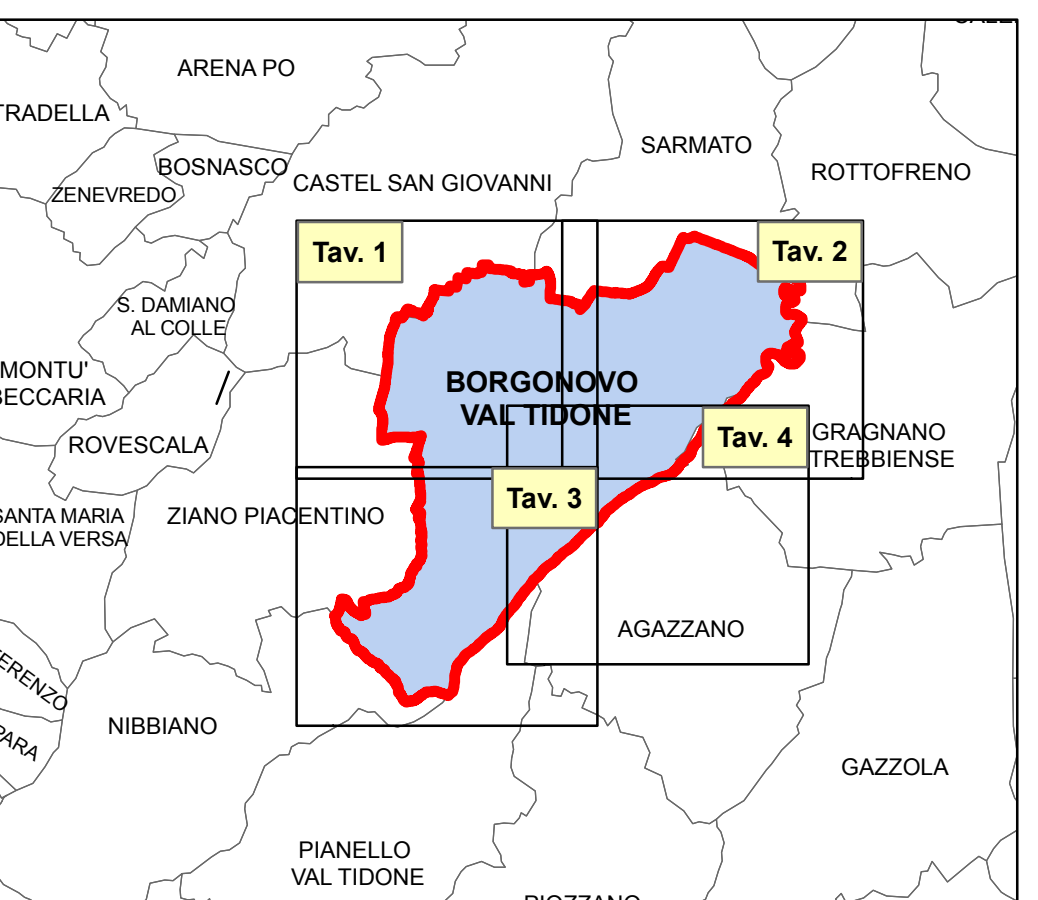




Comune di Borgonovo Val Tidone



Piano Comunale di Protezione Civile
Rischio Incendi Boschivi: Tav. 3
Scala 1: 10.000



CARTA DEL MODELLO DI INTERVENTO
RISCHIO INCENDI BOSCHIVI

Elaborazione a cura della ditta Carlo Magistrali
data: gennaio 2015