















Legenda

-  limite del Comune di Borgonovo V. T.
-  reticolo idrografico
-  strada statale
-  strada provinciale
-  strada comunale
-  strada vicinale
-  stazione Carabinieri
-  Centro Operativo Misto (COM)
-  Centro Operativo Comunale (COC)
-  area di ammassamento
-  punto rifornimento acqua per mezzi aerei
-  punto rifornimento acqua per mezzi terrestri

potenziale pirologico su base vegetazionale
(suscettività)

- bassa
 - moderata
 - marcata

-  punto di innesco incendio
-  punto di avvistamento

Allevamenti

- | | | | |
|---|-----------------|---|---------|
|  | bovini |  | equini |
|  | suini |  | avicoli |
|  | ovini o caprini | | |

