

**CLASSIFICAZIONE DEGLI IMMOBILI
ESISTENTI NELLE ZONE AGRICOLE DI TIPO
E1-E2-E3-E4-E5 DEL PRG - Località Presicce**

Tavola 3.3
**Individuazione immobili di valore architettonico e
monumentale e relativa pertinenza su base catastale**

Dicembre 2023 Scala di rappresentazione 1:5.000









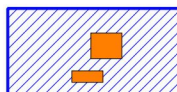
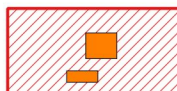


SINDACO
Avv. Paolo Rizzo

ASSESSORE ALL'URBANISTICA
Avv. Andrea Marco Monsellato

RESPONSABILE SETTORE URBANISTICA E PATRIMONIO
Geom. Michele Scorrano

Progettista
Arch. Massimo D'Ambrosio
Pianificatore Territoriale

Legenda

-  Limite comunale
-  Limite località Presicce
- ZONE AGRICOLE DI PRG**
 -  Zona E1 - Zone agricole normali
 -  Zona E2 - Zone agricole di salvaguardia e protezione paesaggistica
 -  Zona E3 - Zone agricole di vincolo
 -  Zona E4 - Zone agricole speciali destinate a parco naturale archeologico
 -  Zona E5 - Zone agricole speciali destinate a Zoo-Park
 -  Fascia di rispetto (stradale e/o ferroviario)
-  Immobili di Categoria B e relativa area di pertinenza ambientale
-  Immobili di Categoria C e relativa area di pertinenza ambientale
- CATASTO**
 -  Particelle
 -  Fabbricati

