PLANIMETRIA GENERALE AREA D'INTERVENTO

ORTOFOTO — SCALA: 1:1000

PLANIMETRIA GENERALE AREA D'INTERVENTO

ORTOFOTO — SCALA: 1:1000

PLANIMETRIA GENERALE AREA D'INTERVENTO

AREA INTERVENTO — 1:5000

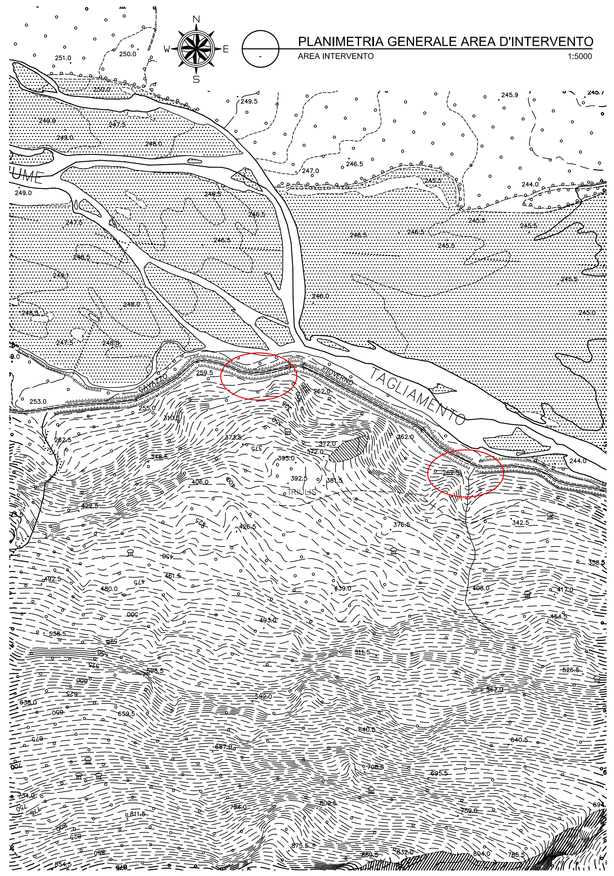

FOTO 1

FOTO 2



FOTO 3



FOTO 4

FOTO 5

FOTO 6

FOTO 7

FOTO 8

REGIONE AUTONOMA FRIULI VENEZIA GIULIA

REGIONE AUTONOMA FRIULI VENEZIA GIULIA
PROVINCIA DI UDINE
COMUNE DI VENZONE

INTERVENTO DI MESSA IN SICUREZZA VERSANTE FRANOSO CICLABILE PIOVERNO - CAVAZZO

CUP I47H24001130002 **CIG B9C29DC796**

STUDIO FATTIBILITA' TECNICO ECONOMICA

Titolo dell'elaborato: Intervento risanamento in parete rocciosa - Ortophoto e documentazione fotografica		Elaborato: A	Numero / tavola: 2
Data: Febbraio 2026	Codice file : TAVOLA_A2.dwg	Scala:	
Tolleranze: EN 22768-1/2	Terminologia: UNI 9510:89	Formato: A1	

PROGETTAZIONE:
Ing. Ermes COPETTI
Ordine Ingegneri Udine n. 1577A

geol. Davide SERAVALLI
Ordine dei geologi FVG n. 372

PRESTAZIONI SPECIALISTICHE E COLLABORAZIONE:
Ing. Ermes COPETTI
geol. Davide SERAVALLI

DIRETTORE DEI LAVORI:
Ing. Ermes COPETTI

COMMITTENTE:
Comune di Venzone
Piazza Municipio, n. 1
33010 Venzone (UD)

PROGETTAZIONE :
Ing. Ermes COPETTI
Via Galileo Galilei, n.17
33010 - Tavagnacco (UD)
Tel. 339 2589678
Mail: studiocopetti@libero.it - PEC: ermes.copetti@ingpec.it

Revisione	Data	Aggiornamento	Redatto	Verificato	Approvato
0	Febbraio 2026	Emissione	EC	EC	EC