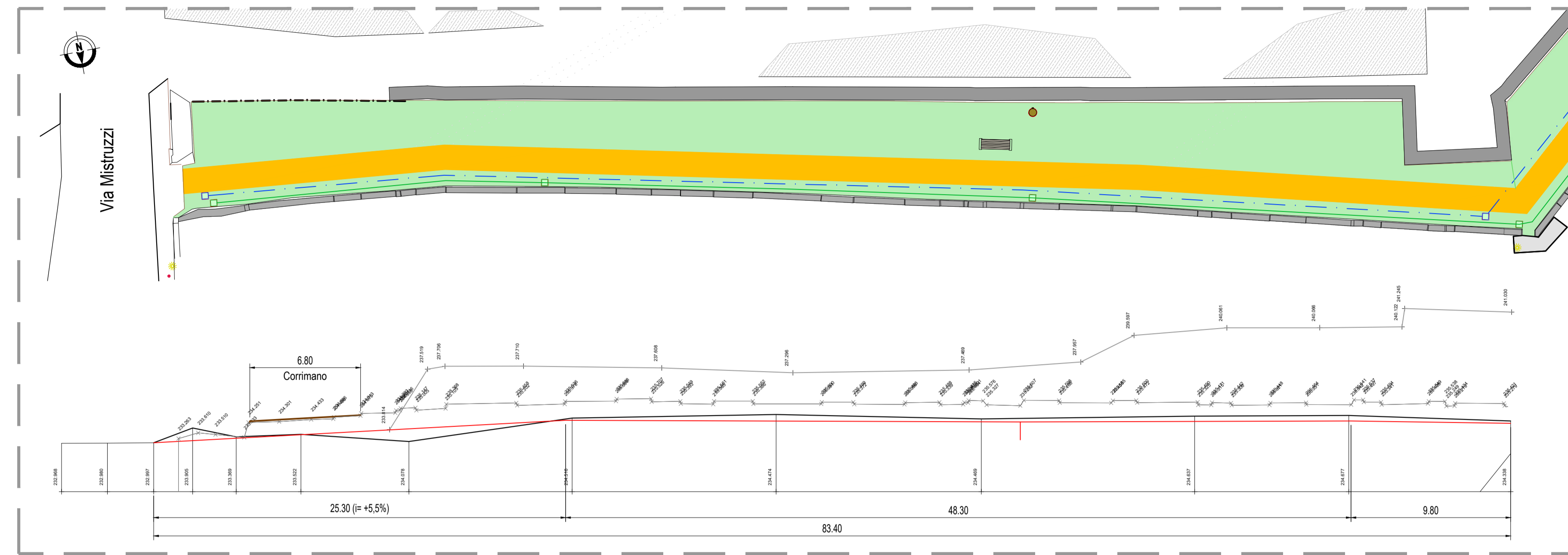
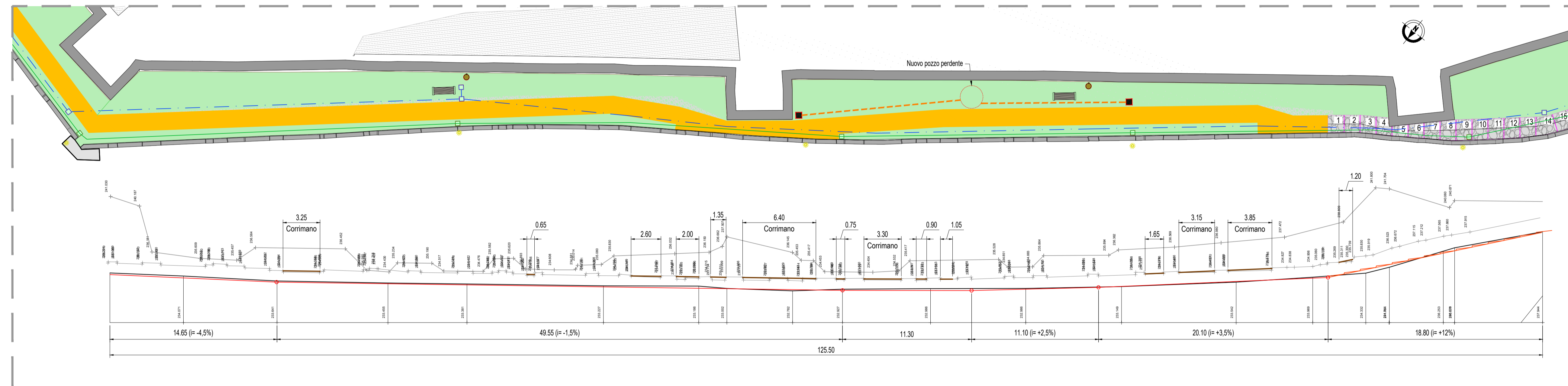


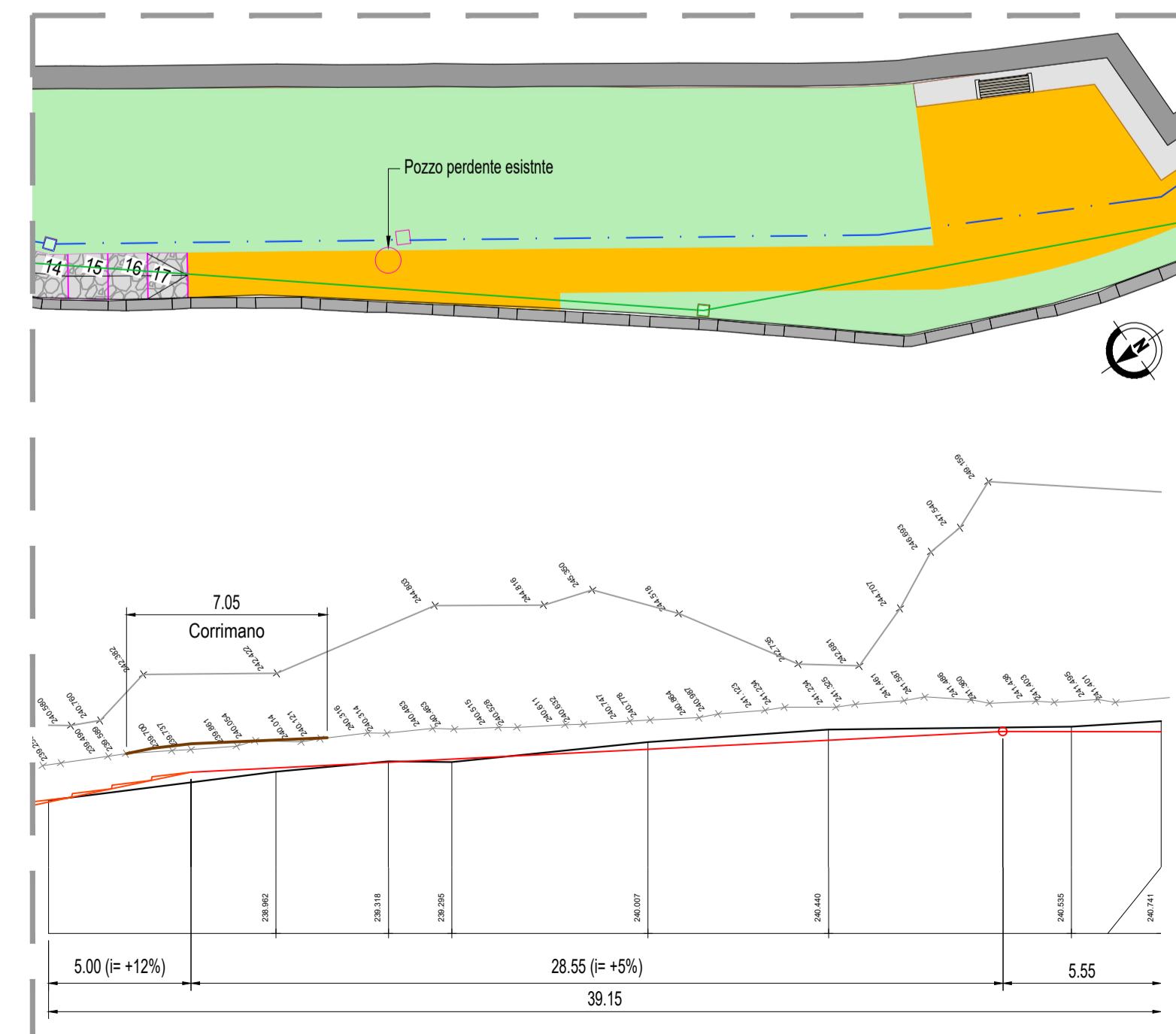
PIANTA TRATTO - T1  
scala 1:200



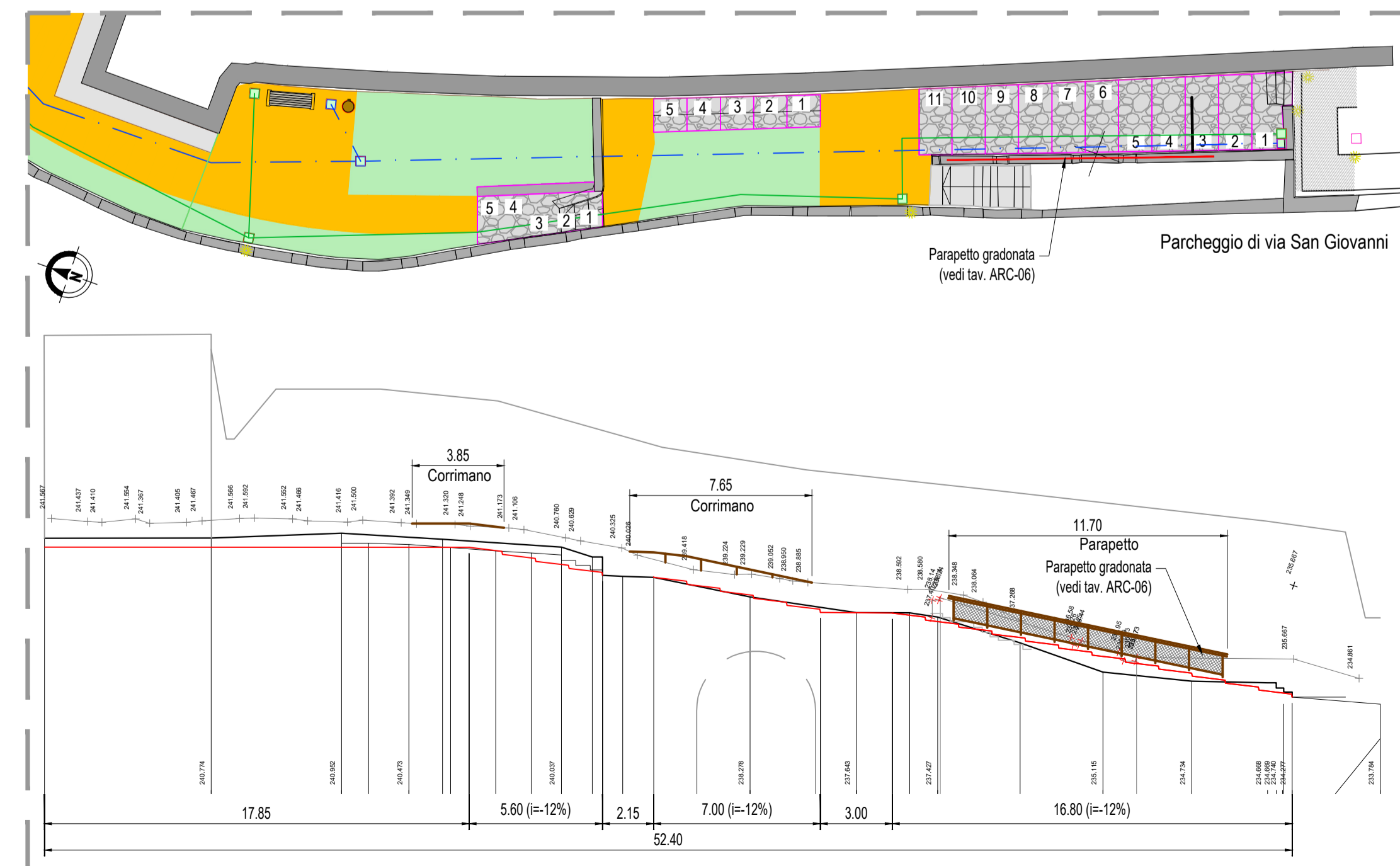
PIANTA TRATTA - T2  
scala 1:200



PIANTA TRATTA - T3  
scala 1:200

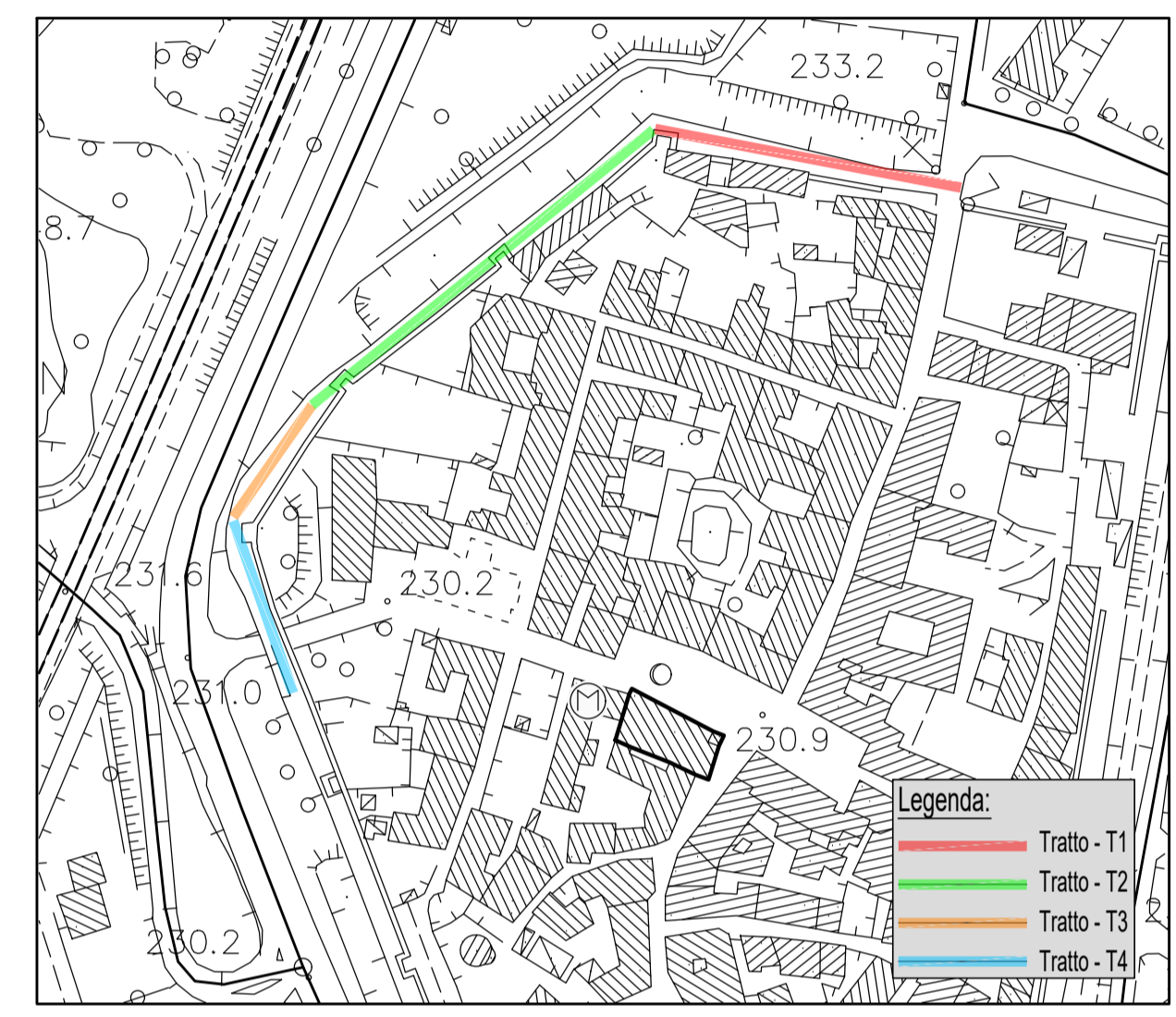


PIANTA TRATTA - T4  
scala 1:200



- Legenda:**
- Nuova pavimentazione in ghiaio lavato
  - Nuova gradonata in sasso spaccato
  - Aree a verde
  - Cavidotto corrugato Ø90mm
  - Condotta idrica pead DN40
  - Condotta PVC DN160
  - Nuova panchina
  - Nuovo pozzetto con chiusino in pietra
  - Nuovo pozzetto con caditoia in pietra
  - Nuovo cestino rifiuti in Corten
  - Nuovo pozzetto con chiusino in pietra
  - Nuovo pozzetto con chiusino in pietra
  - Nuovo pozzetto con caditoia in pietra

PLANIMETRIA CHIAVE  
scala 1:2000



STUDIO ROSELLI E ASSOCIATI  
studio di ingegneria

REGIONE FRIULI VENEZIA GIULIA  
PROVINCIA DI UDINE  
COMUNE DI VENEZONE

Finanziato dall'Unione europea  
NextGenerationEU

INTERVENTI DI EFFICIENTAMENTO ENERGETICO E  
COMPLETAMENTO DEL PARCO URBANO DEL CAPOLUOGO  
COMUNALE - LOTTO 1  
CUP I44H21000020001

**PROGETTO DEFINITIVO**

COMMITTENTE  
Comune di Venezone  
Piazza Municipio, 1  
33010 - Venezone (UD)

PROGETTISTA  
dot. Ing. Cristiano Roselli della Rovere  
arch. Davide Maria Picco

TITOLO  
OPERE ARCHITETTONICHE  
PIANTA INTERVENTI E PROFILI LONGITUDINALI

SCALA 1:200	DATA 20/12/2024	INC RA810	TAV PD	REV ARC-05 1
REV 0	DATA 12/01/2023	DESCRIZIONE Prima emissione	REDATTO A. Grigolini	
REV 1	DATA 20/12/2024	DESCRIZIONE Aggiornamento 2024	REDATTO D. M. Picco	

FILE: RA810PDARC-D05R1 Pianta interventi e profilo longitudinale.dwg  
Tutti i diritti riservati e tutelati a norma di Legge. La riproduzione, anche parziale, del presente elaborato è consentita esclusivamente a seguito di autorizzazione del progettista.