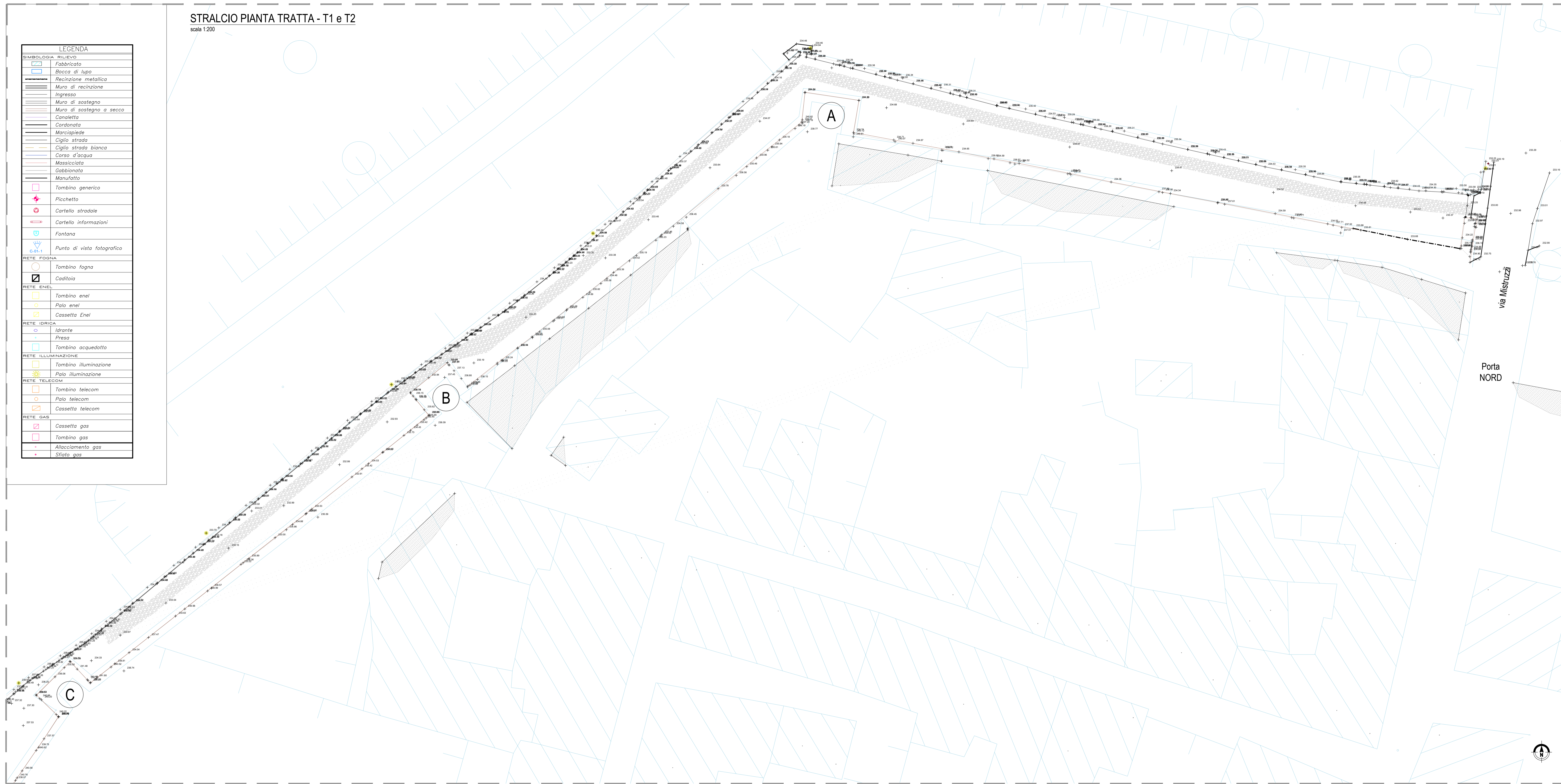
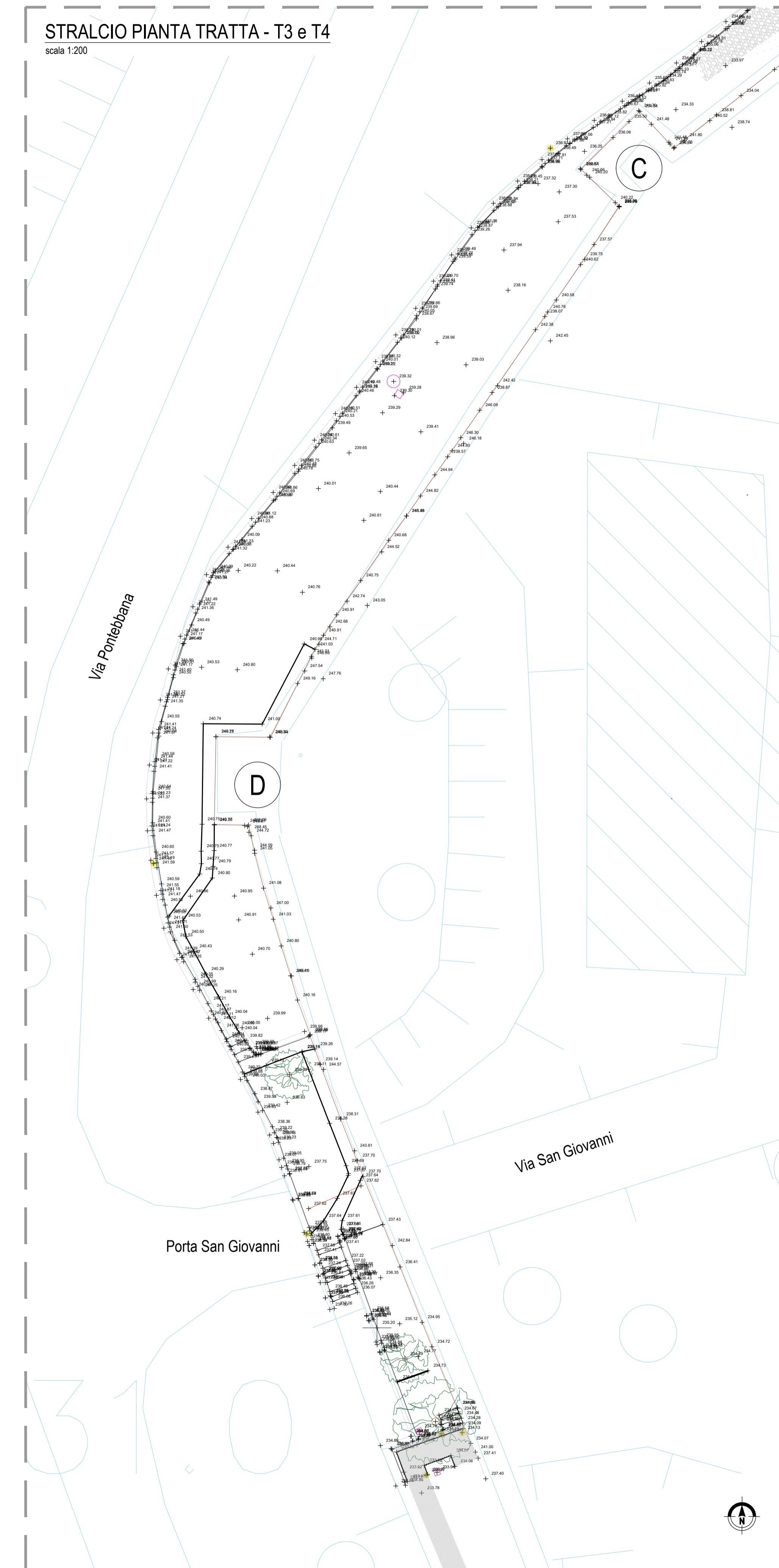


STRALCIO PIANTA TRATTA - T1 e T2
scala 1:200

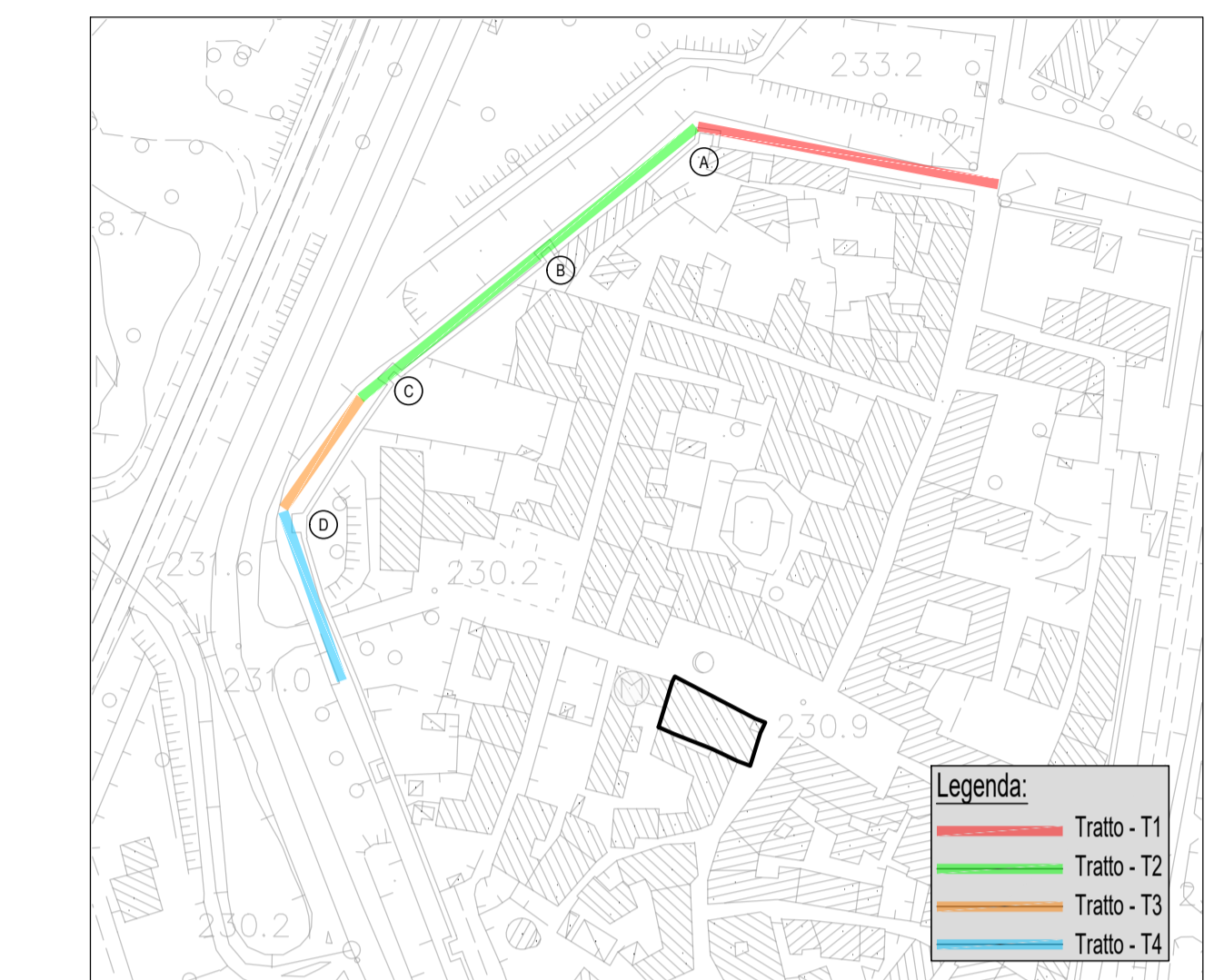
LEGENDA	
	RILIEVO
	Faticato
	Bocca di lupo
	Recinzione metallica
	Muro di recinzione
	Ingresso
	Muro di sostegno
	Muro di sostegno a secco
	Canaletta
	Condotto
	Manicopiede
	Ciglio strada
	Ciglio strada bianca
	Corso d'acqua
	Masticciata
	Gabionato
	Manufatto
	Tombrino generico
	Picchetto
	Cartello stradale
	Cartello informazioni
	Fontana
	Punto di vista fotografico
RETE FOGNA	
	Tombrino fogna
	Cassetto
RETE ENEL	
	Tombrino enel
	Palo enel
	Cassetto Enel
RETE IDRICA	
	Idrante
	Presa
	Tombrino acquedotto
RETE ILLUMINAZIONE	
	Tombrino illuminazione
	Palo illuminazione
RETE TELECOM	
	Tombrino telecom
	Palo telecom
	Cassetto telecom
RETE GAS	
	Cassetto gas
	Tombrino gas
	Allacciamento gas
	Sifato gas



STRALCIO PIANTA TRATTA - T3 e T4
scala 1:200




PLANIMETRIA CHIAVE
scala 1:2000



STUDIO ROSELLI E ASSOCIATI
studio di ingegneria

REGIONE FRIULI VENEZIA GIULIA
PROVINCIA DI UDINE
COMUNE DI VENEZONNE




INTERVENTI DI EFFICIENTAMENTO ENERGETICO E
COMPLETAMENTO DEL PARCO URBANO DEL CAPOLUOGO
COMUNALE - LOTTO 1
CUP I44H21000020001

PROGETTO DEFINITIVO

COMMITTENTE
Comune di Venzone
Piazza Municipio, 1
33010 - Venzone (UD)

PROGETTISTA
dott. ing. Cristiano Roselli della Rovere
arch. Davide Maria Picco



TITOLO
STATO DI FATTO
RILIEVO PLANO-ALTIMETRICO

SCALA	DATA	INC	TAV	REV
1:200	12/01/2023	RA810	PD	0
REV	DATA	DESCRIZIONE	REDAATTO	
0	12/01/2023	Prima emissione	A. Gridolin	

FILE: RASTOPARC02020 Stato di fatto.dwg
Tutti i diritti riservati e tutelati a norma di Legge. La riproduzione, anche parziale, del presente elaborato è consentita esclusivamente a seguito di autorizzazione del progettista.