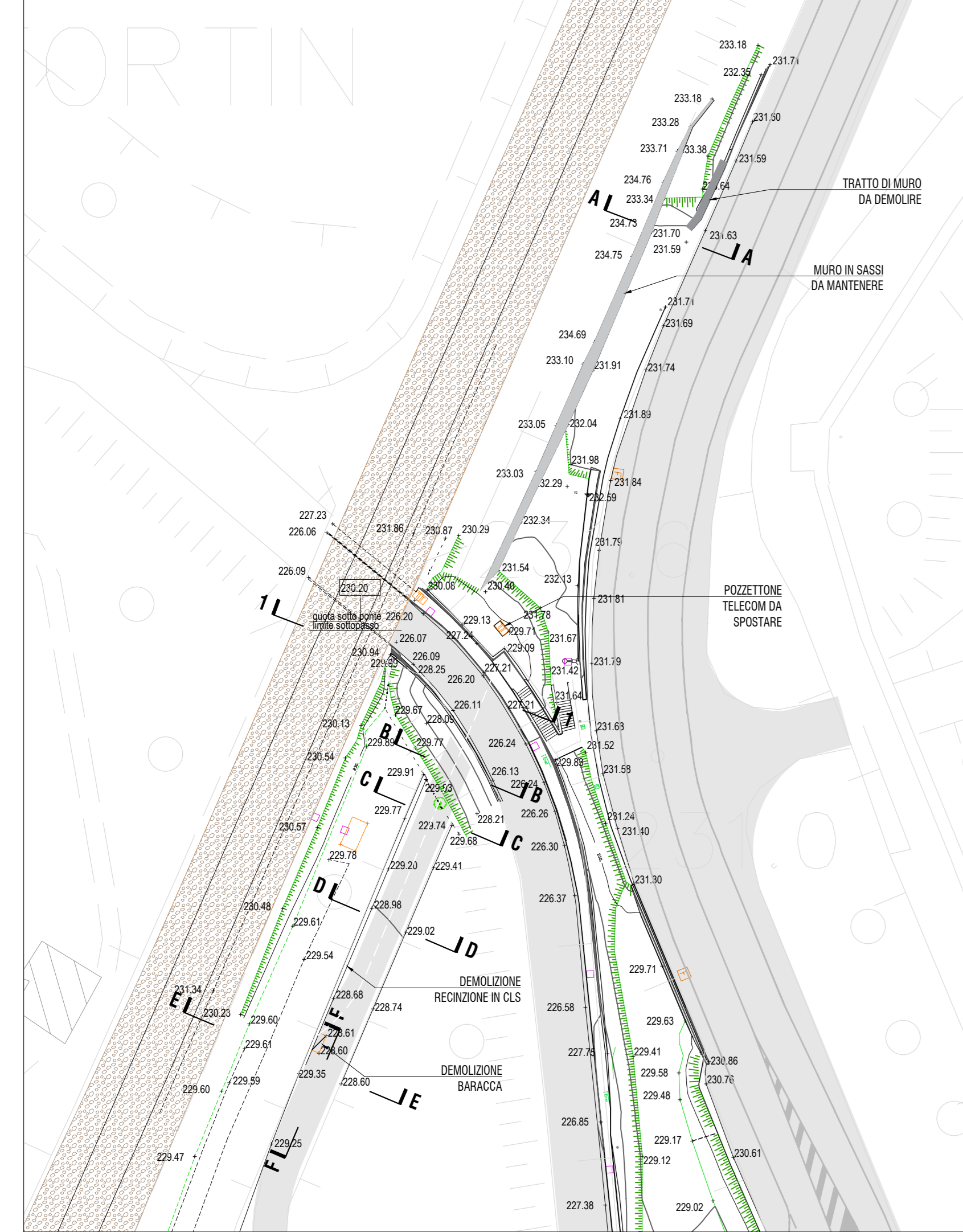
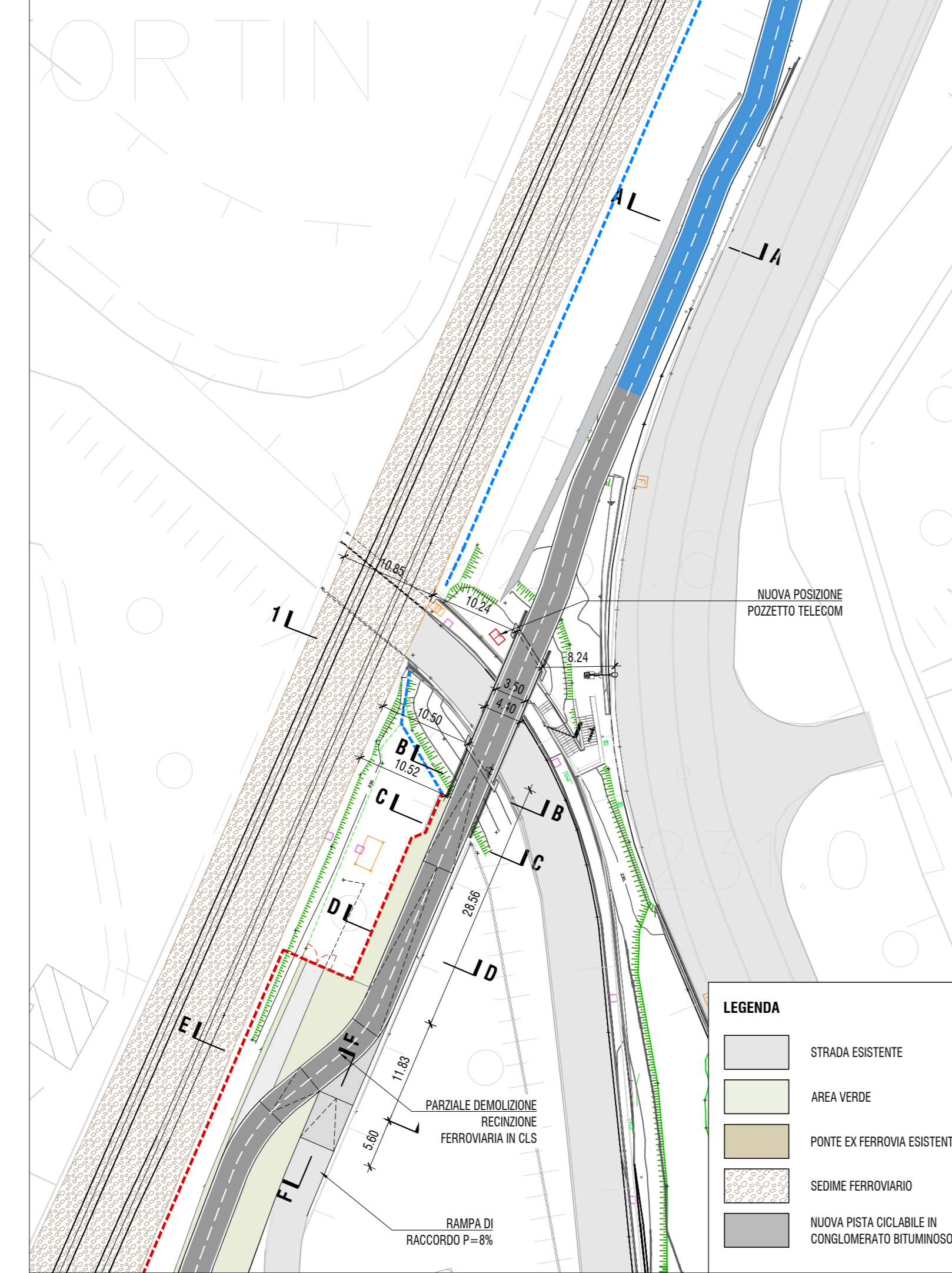


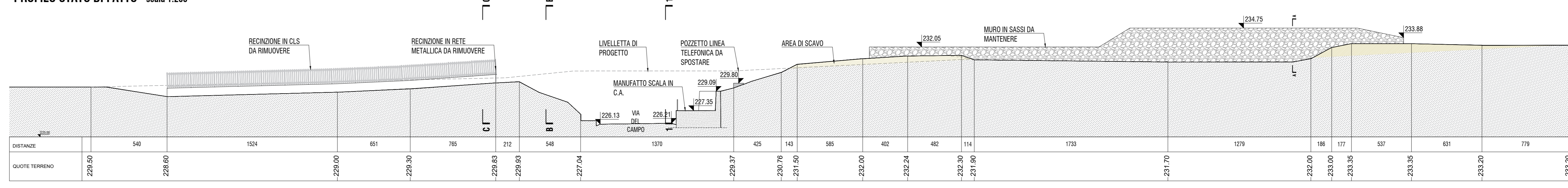
PLANIMETRIA STATO DI FATTO scala 1:200



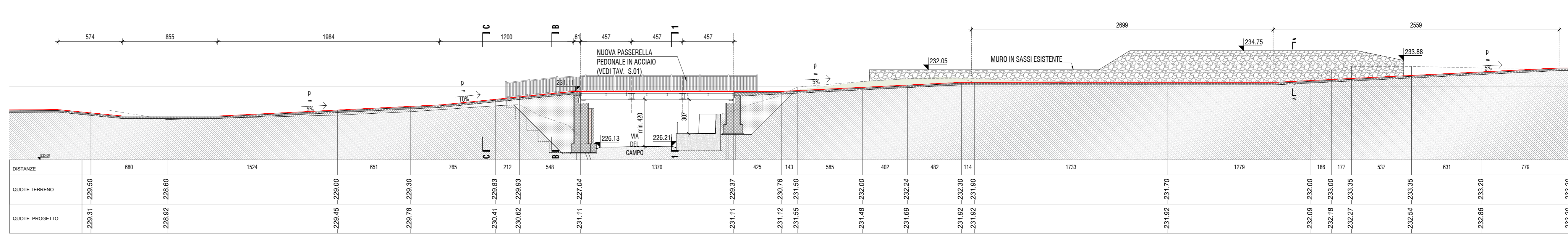
PLANIMETRIA DI PROGETTO scala 1:200



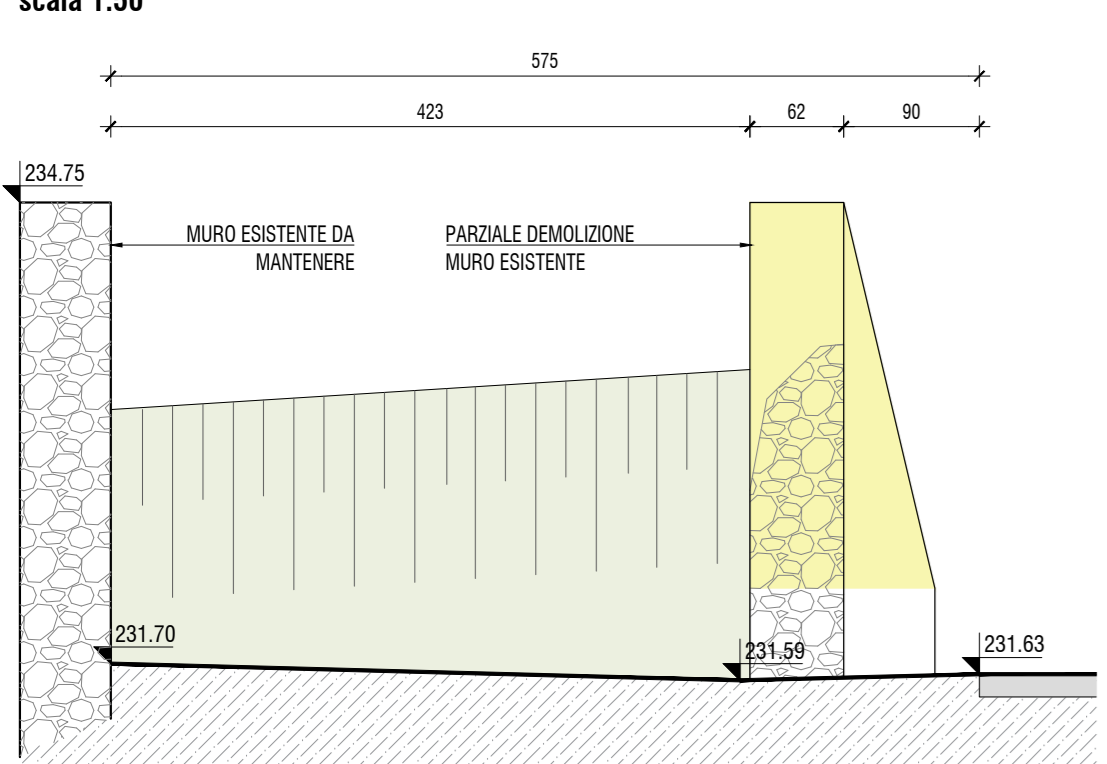
PROFILO STATO DI FATTO scala 1:200



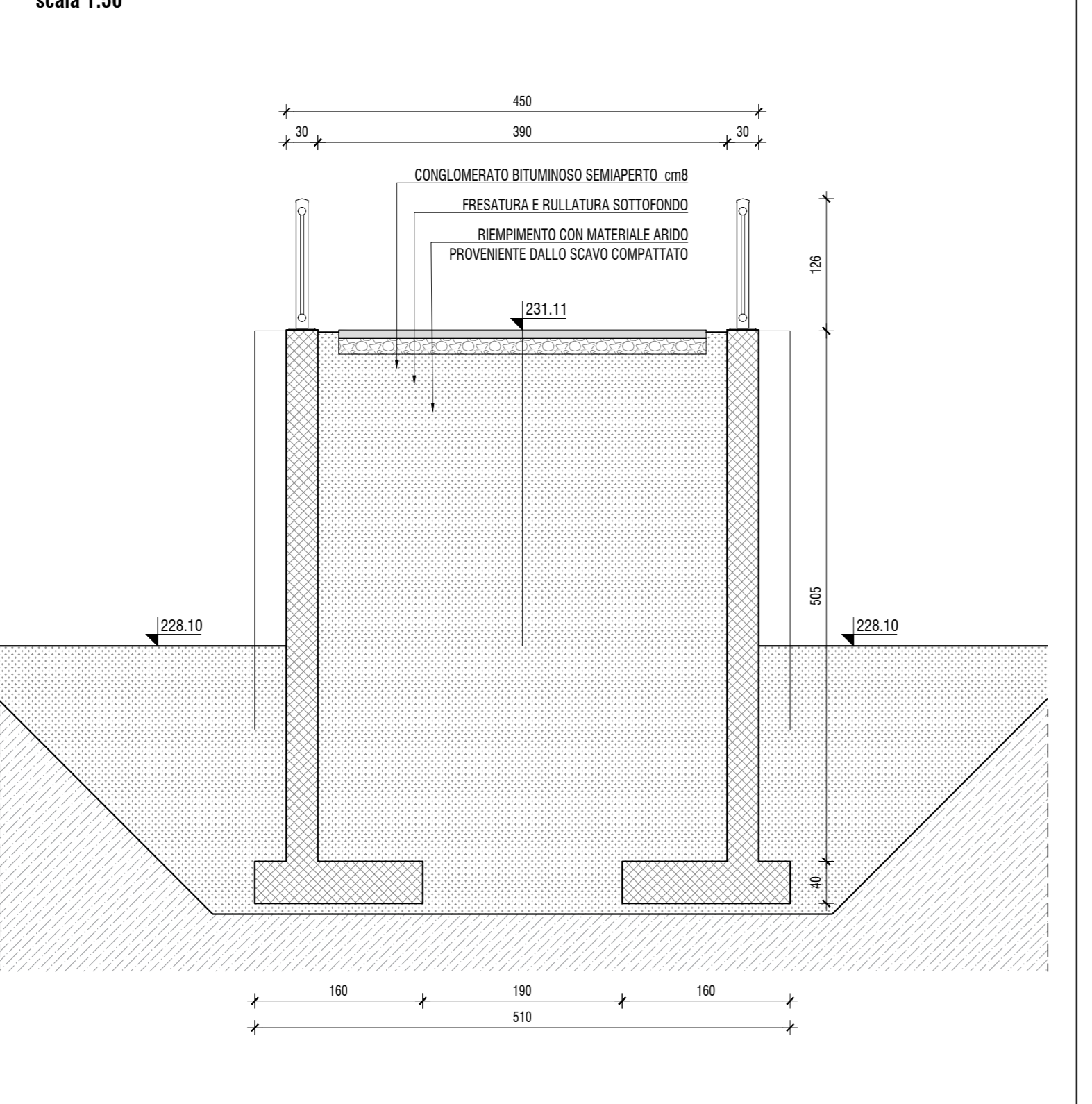
PROFILO DI PROGETTO scala 1:200



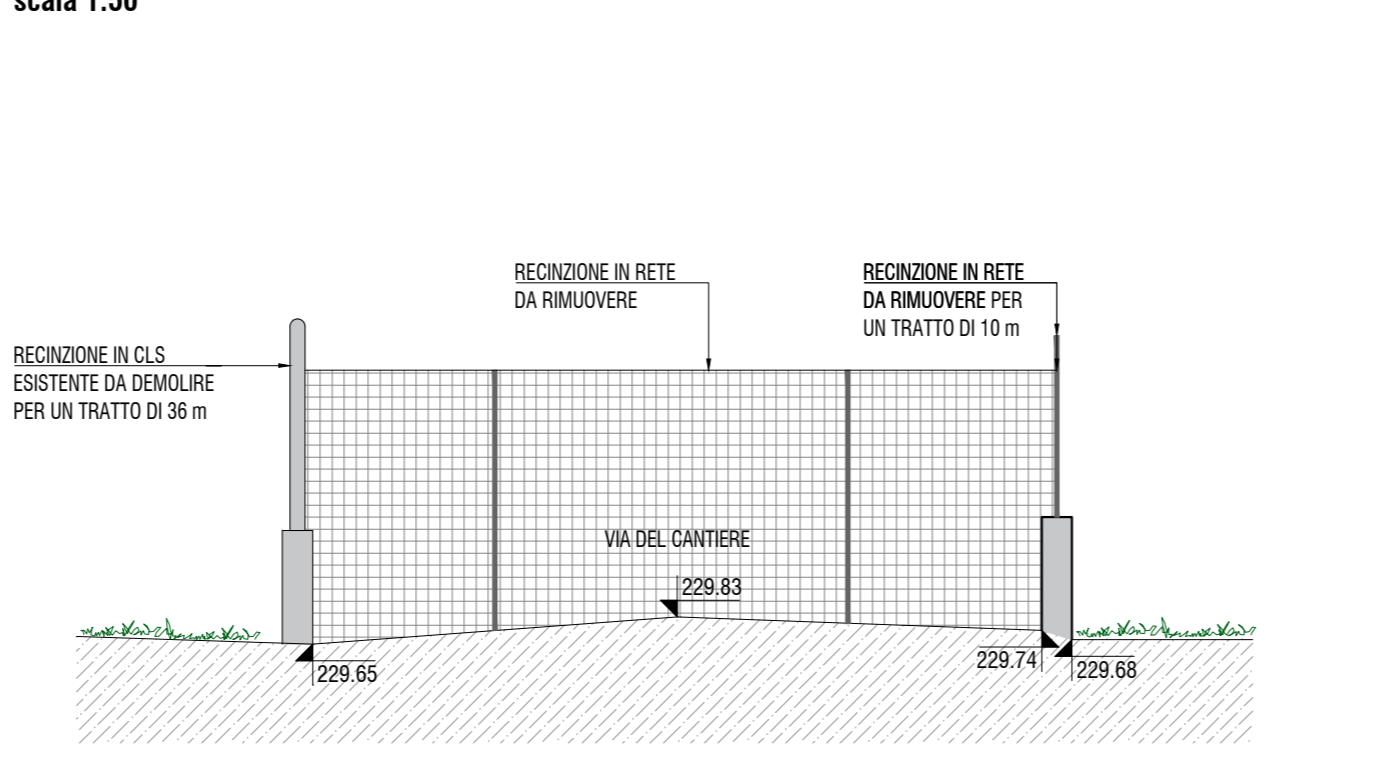
SEZIONE A-A - STATO DI FATTO scala 1:50



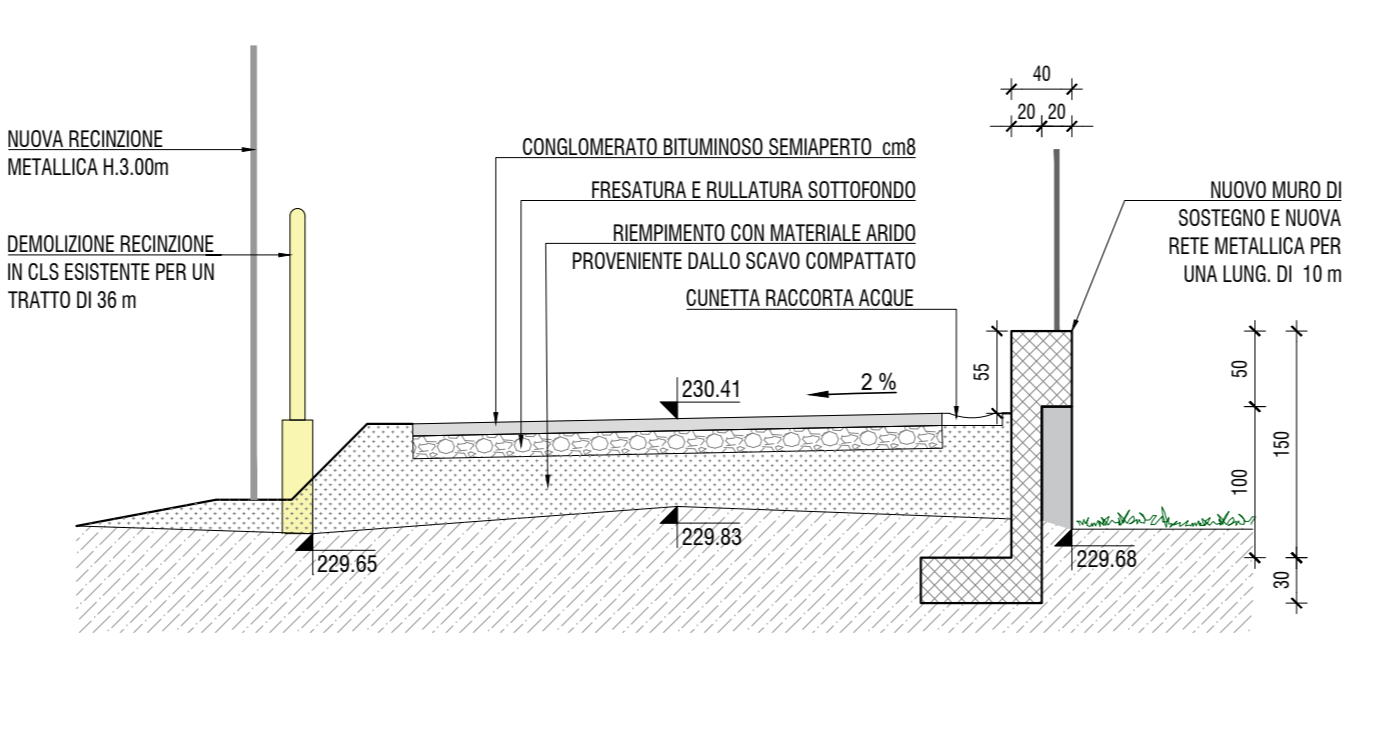
SEZIONE B-B - PROGETTO scala 1:50



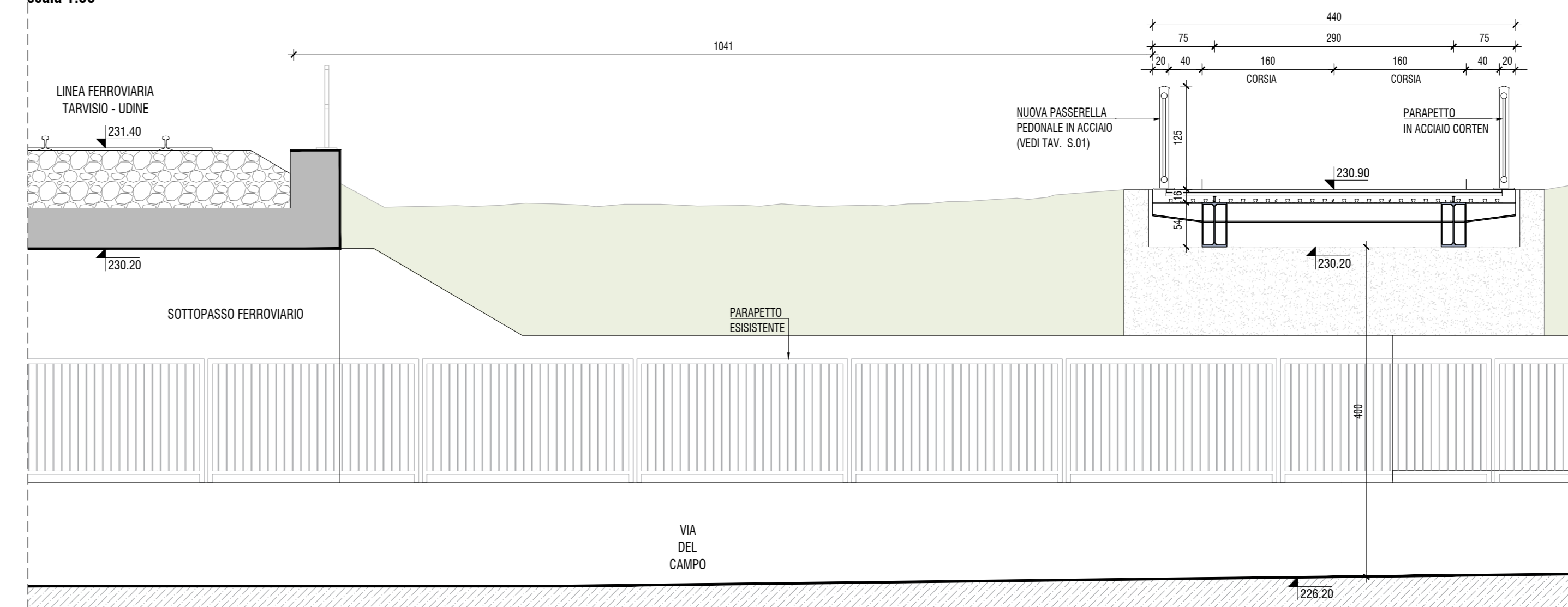
SEZIONE C-C - STATO DI FATTO scala 1:50



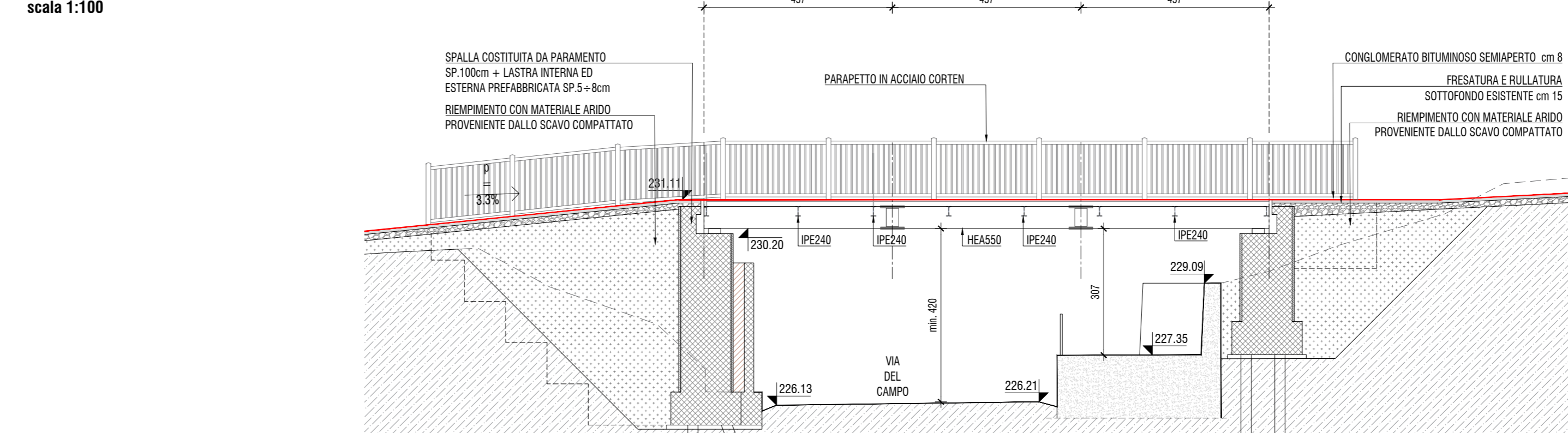
SEZIONE C-C - PROGETTO scala 1:50



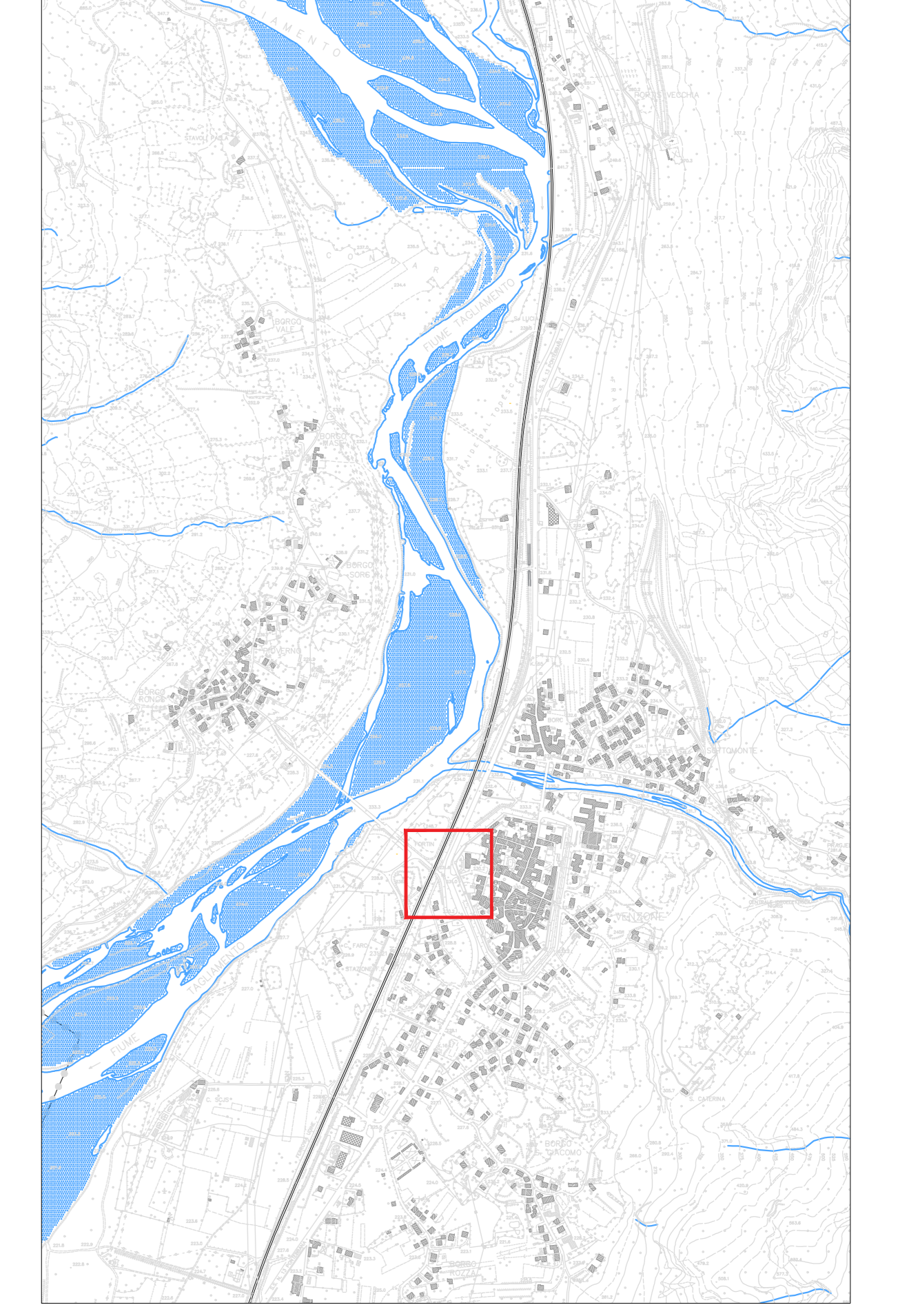
SEZIONE 1-1 - SEZIONE TRASVERSALE DI PROGETTO scala 1:50




SEZIONE LONGITUDINALE DI PROGETTO scala 1:100



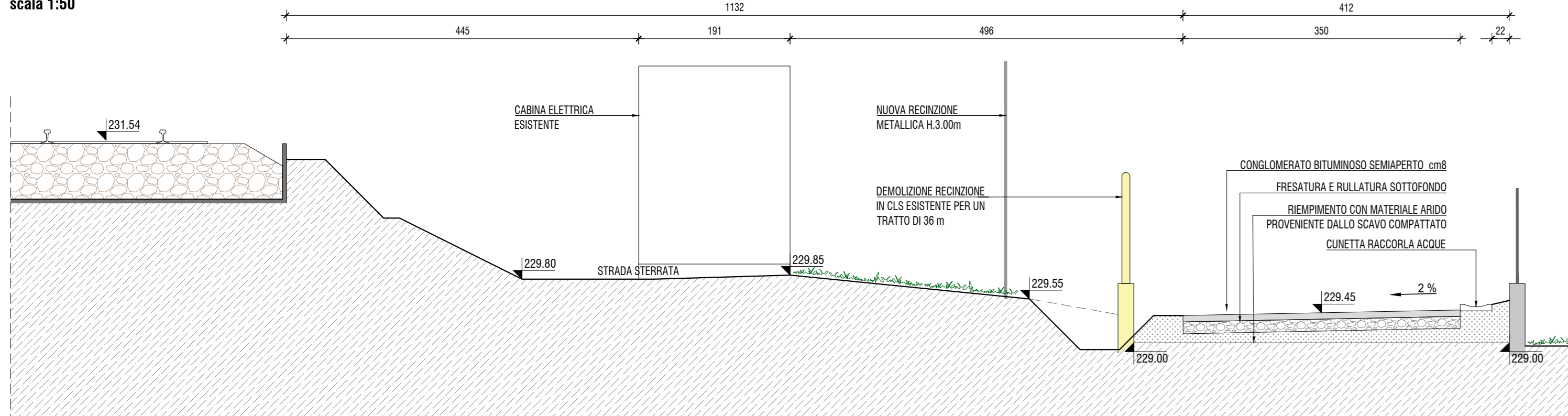
KEY PLAN




SEZIONE D-D - STATO DI FATTO scala 1:50



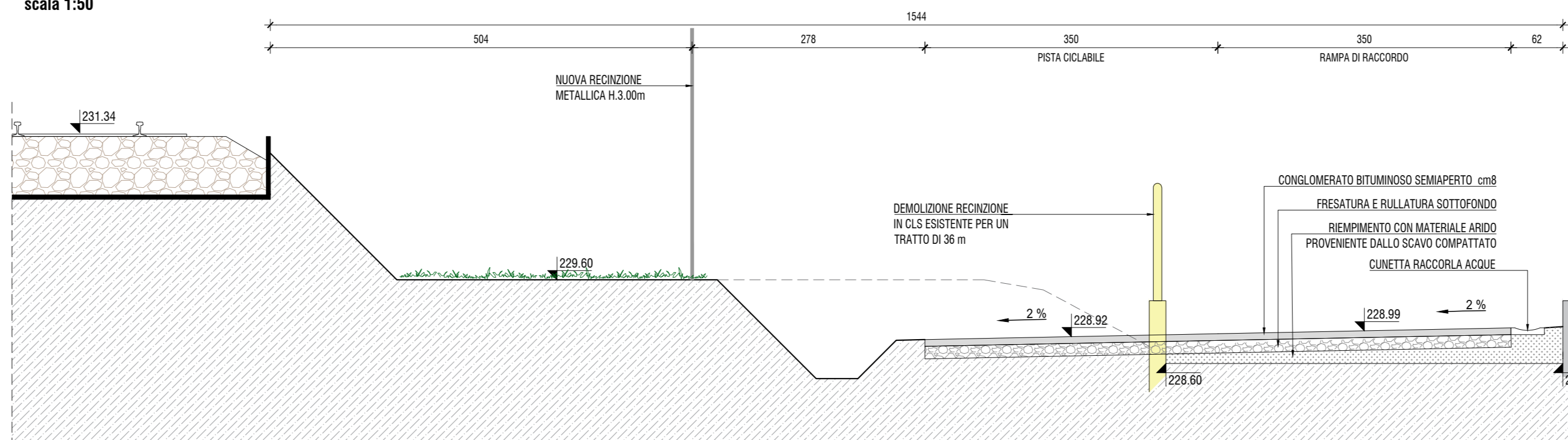
SEZIONE D-D - PROGETTO scala 1:50



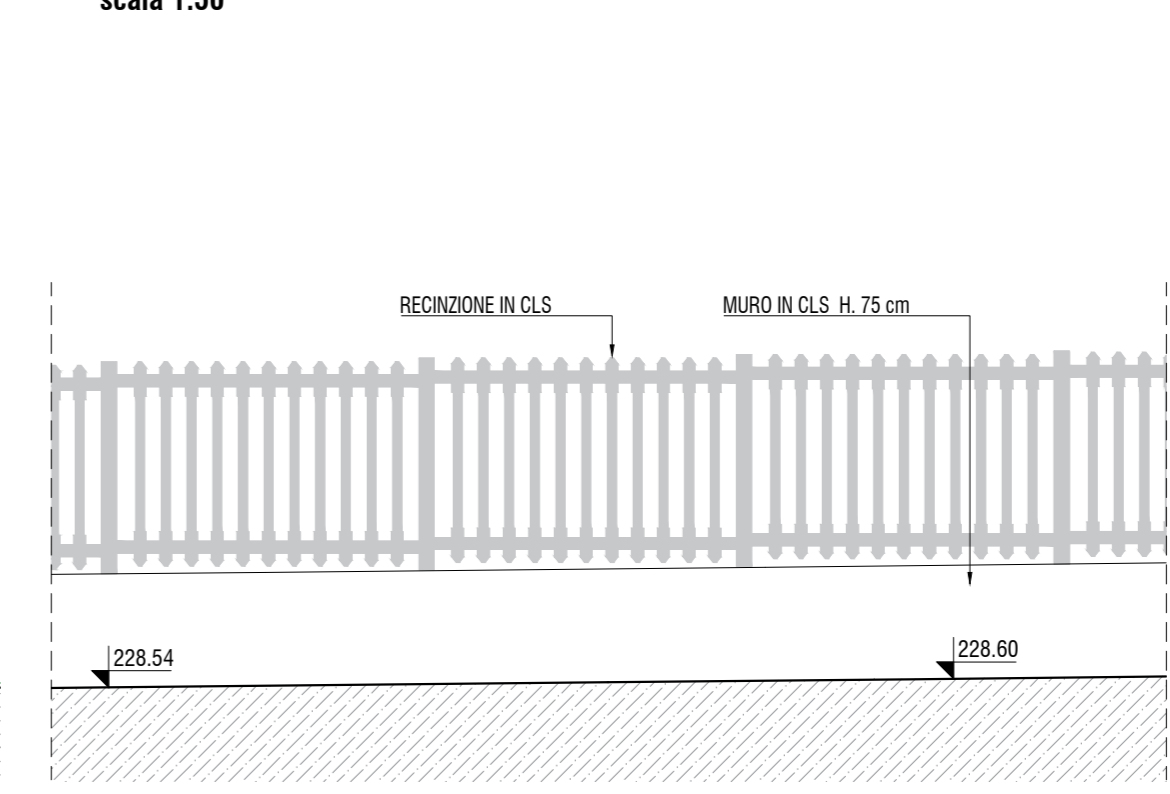
SEZIONE E-E - STATO DI FATTO scala 1:50



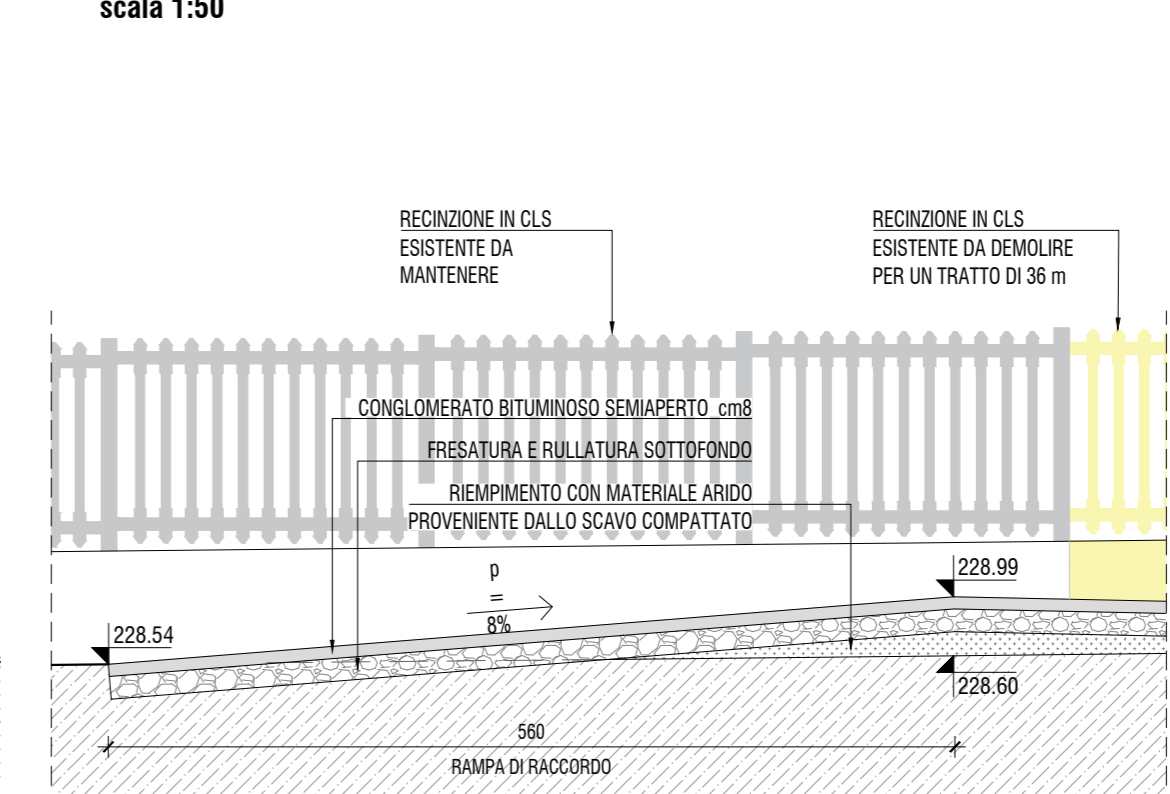
SEZIONE E-E - PROGETTO scala 1:50



SEZIONE F-F - STATO DI FATTO scala 1:50



SEZIONE F-F - PROGETTO scala 1:50



localizzazione
REGIONE FRIULI VENEZIA GIULIA
 PROVINCIA DI UDINE
 COMUNE DI VENZONE

lavoro
A.11.3

COOPROGETTI
 ingegneri
 via Montebelluna 10/C
 33170 Pordenone
 tel. 0434-520395
 fax 0434-520396
 email info@cooproggetti.it

responsabile di progetto
 ing. Massimo Faber
 architetto
 ing. Maurizio Ceresini

gruppo di progettazione
 PROGETTO INFRASTRUTTURE
 ing. Giuseppe Ligierman
 PROGETTO STRUTTURE
 ing. Tiberto Altieri
 PROGETTO IMPIANTI
 ing. Maurizio Ceresini

ambito progettuale
 GEOLOGIA
 gest. Paola Parotto
 D.L. Luigi Cacciari

COMUNITÀ DI MONTAGNA DEL GEMONESE

ESTENSIONE TRATTI CICLABILI NEL COMPRESORIO DEL GEMONESE, TRATTO DI COLLEGAMENTO TRA GEMONA E PORTIS DELLA CICLOVIA PVG 1 LOTTI 1 E 2 DI COLLEGAMENTO TRA PORTIS VECCHIA (LOC. S. LUCIA) E VIA TAGLIAMENTO IN COMUNE DI VENZONE

PROGETTO
 NUOVA PASSERELLA SU VIA DEL CAMPO

data progetto	rev.	data	motivo	elaborato
Marzo 2026				redatto FRS
				controlli FLC
				archivio 2026 TAV 1.3 Pro...