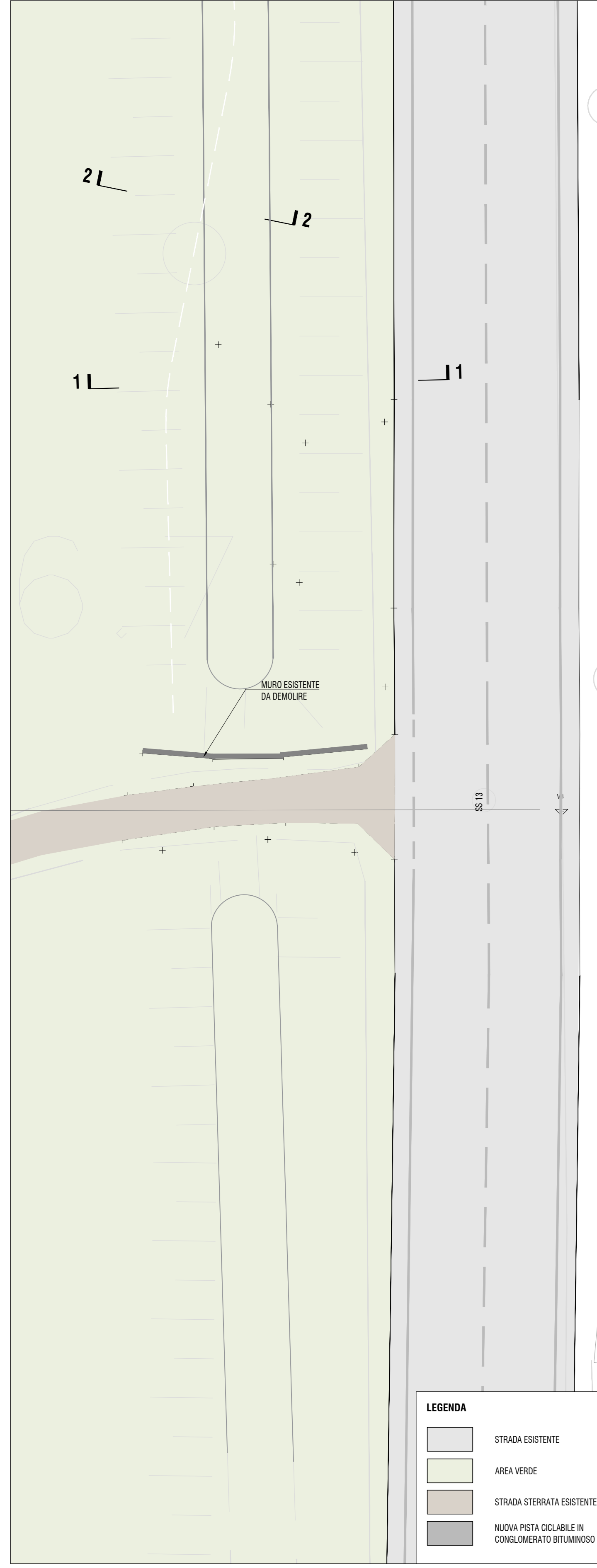
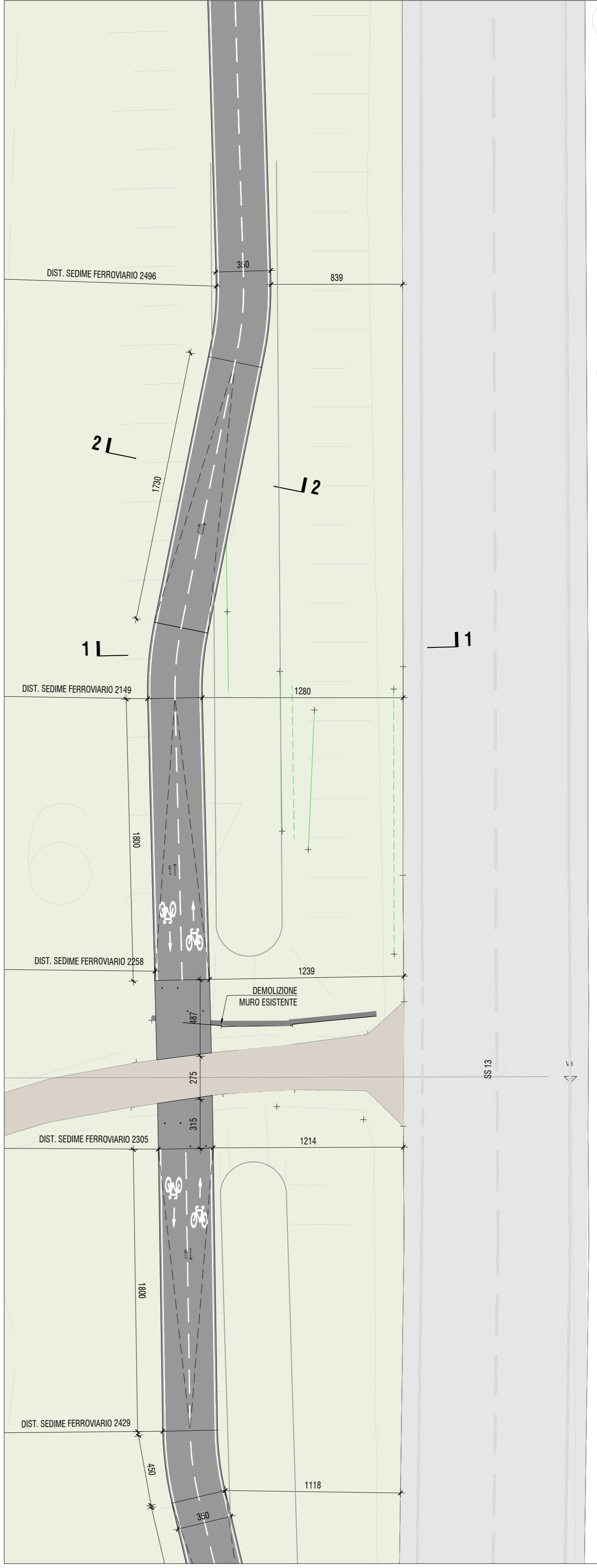


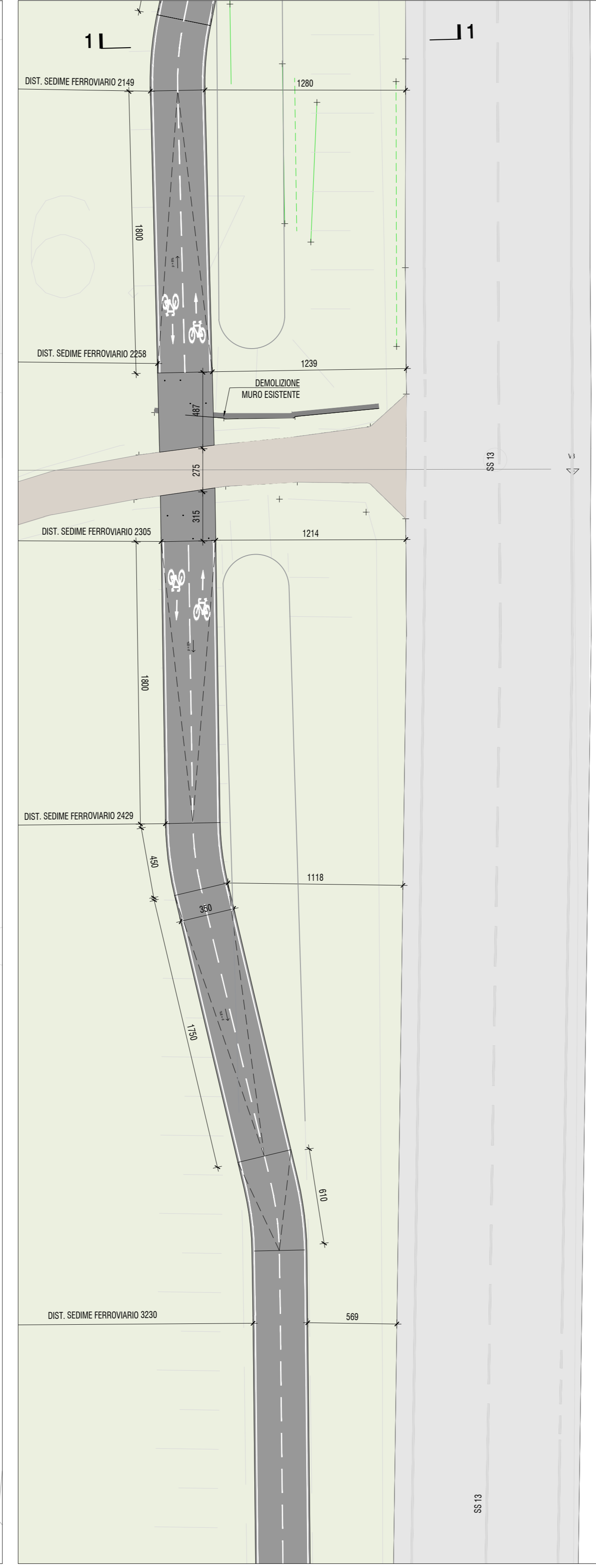
PLANIMETRIA STATO DI FATTO scala 1:200



PLANIMETRIA DI PROGETTO - 1/2 (NORD) scala 1:200



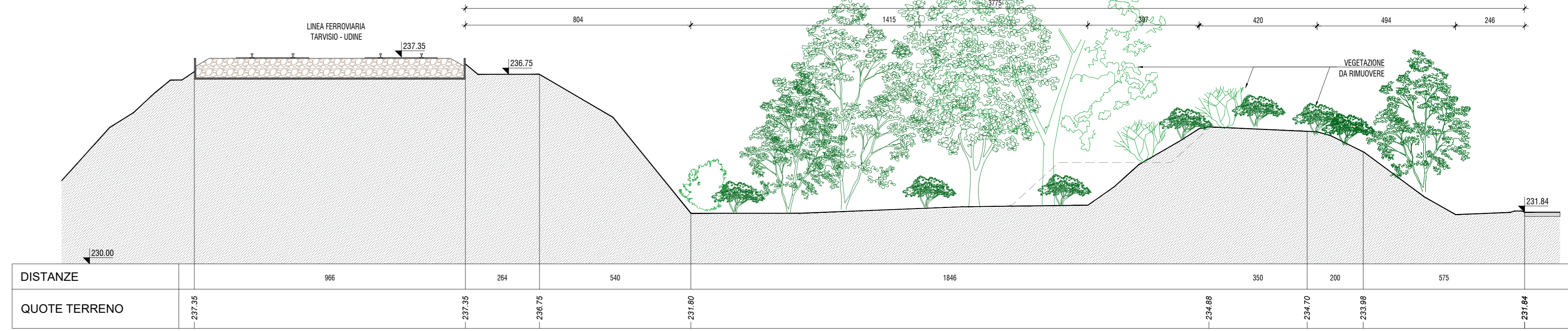
PLANIMETRIA DI PROGETTO - 2/2 (SUD) scala 1:200



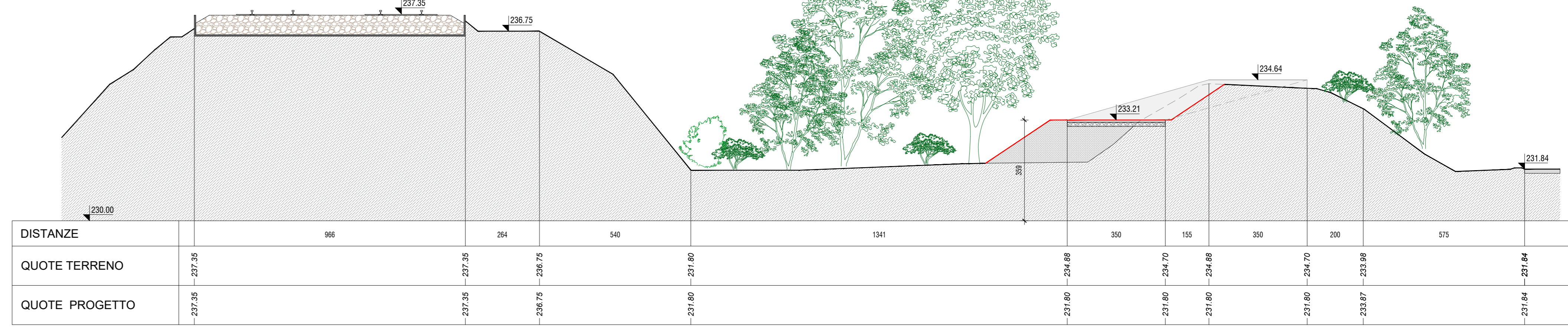
LEGENDA

- STRADA ESISTENTE
- AREA VERDE
- STRADA STERZIATA ESISTENTE
- NUOVA PISTA CICLABILE IN CONCRETO BILUMINOSO

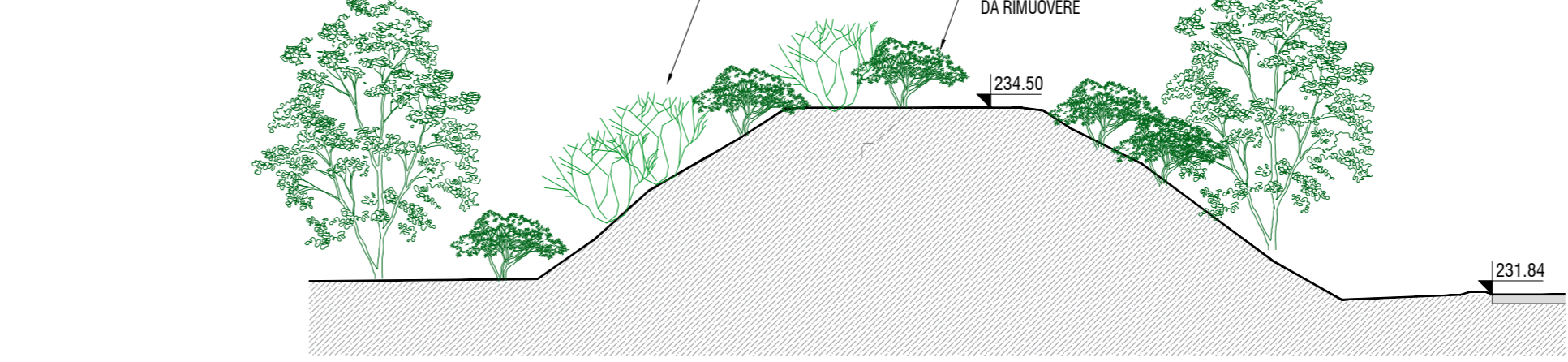
SEZIONE 1-1 - STATO DI FATTO scala 1:100



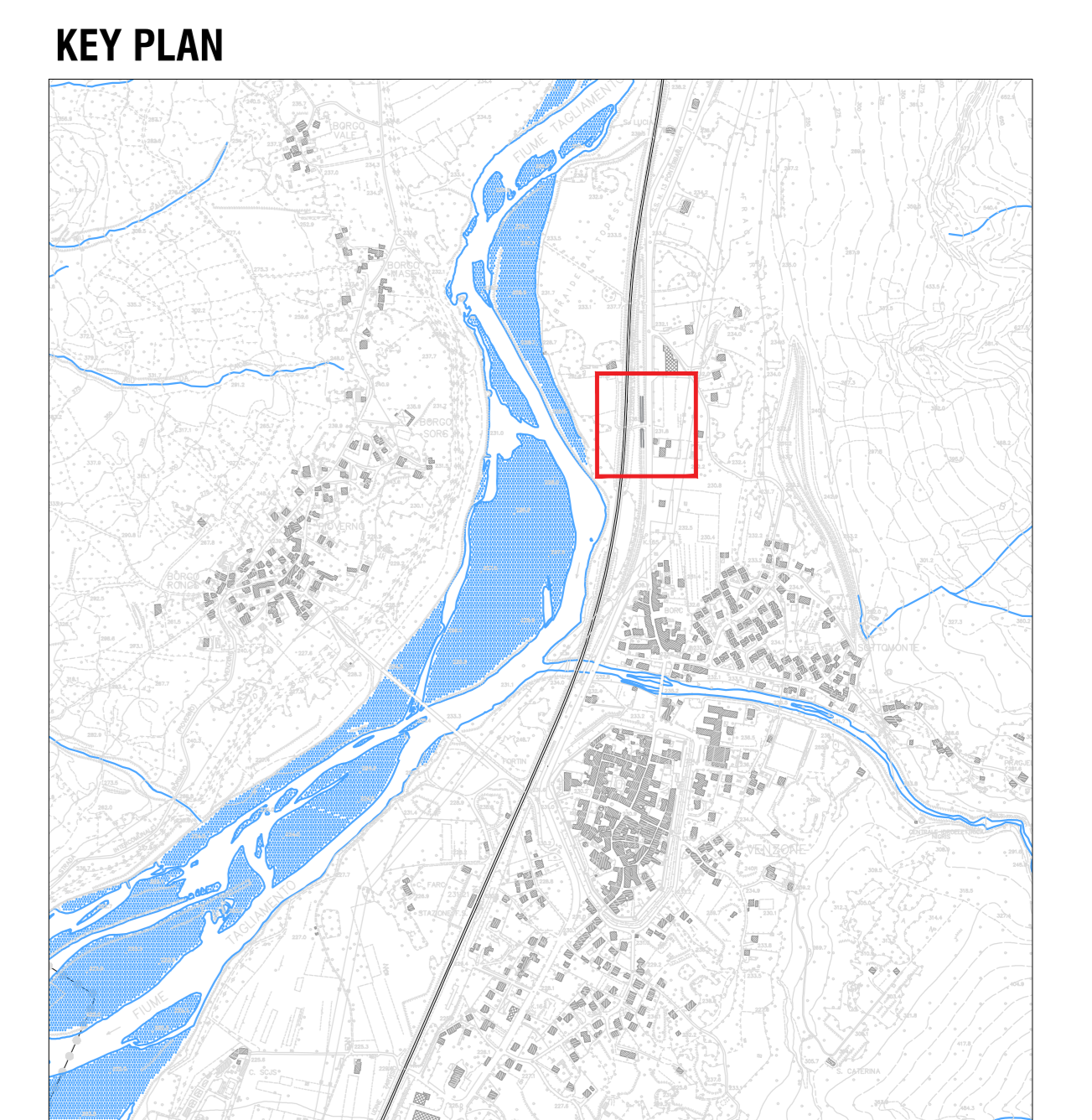
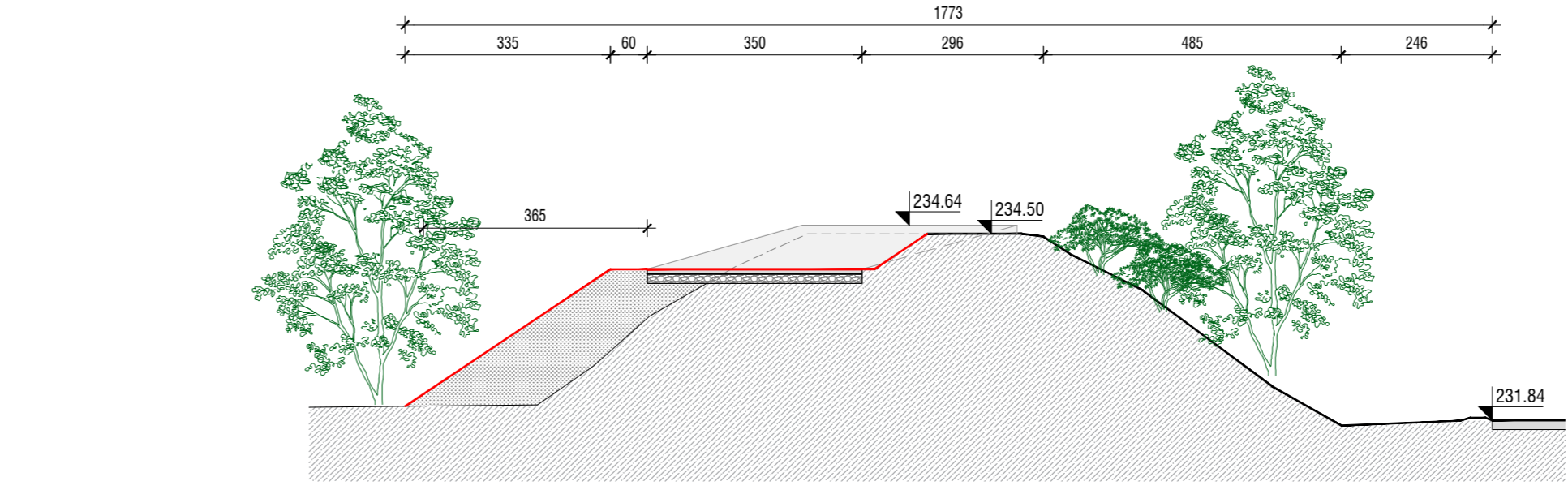
SEZIONE 1-1 - PROGETTO scala 1:100



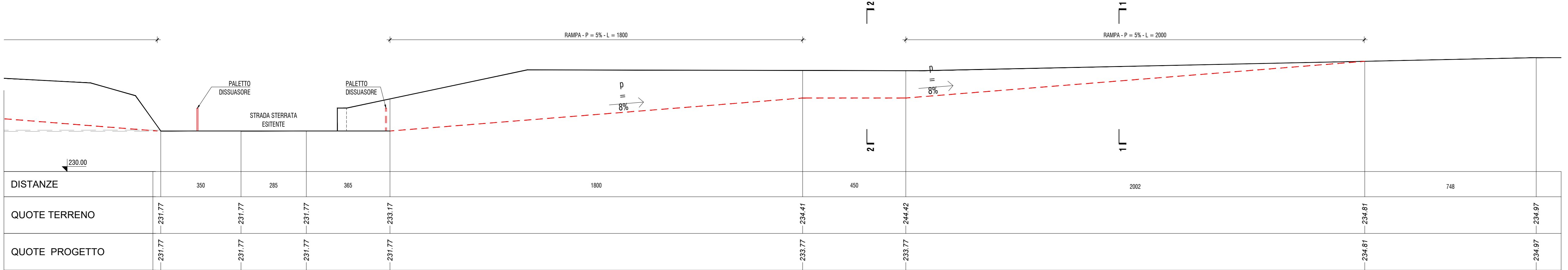
SEZIONE 2-2 - STATO DI FATTO scala 1:100



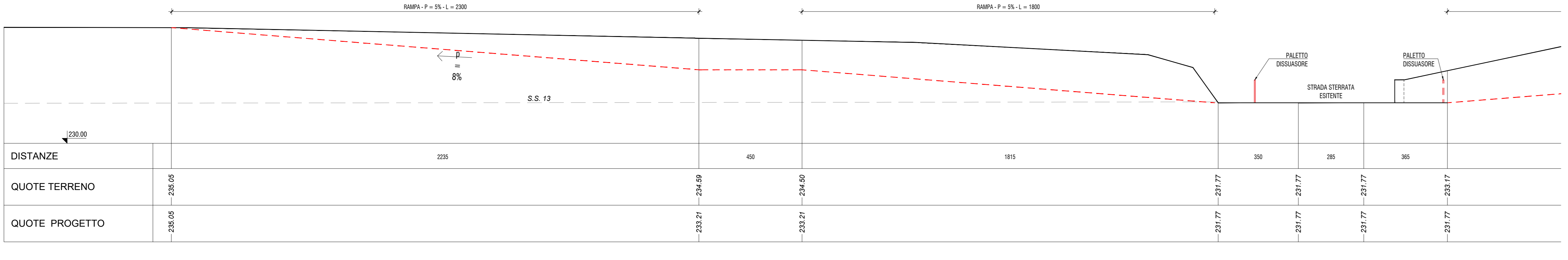
SEZIONE 2-2 - PROGETTO scala 1:100



PROFLO LONGITUDINALE 1/2 (NORD) scala 1:100



PROFLO LONGITUDINALE 2/2 (SUD) scala 1:100



CCOPROGETTI
CONSORZIO REGIONALE DELLA PROVINCIA DI UDINE
CONSORZIO REGIONALE DELLA PROVINCIA DI UDINE
CONSORZIO REGIONALE DELLA PROVINCIA DI UDINE

localizzazione: **REGIONE FRIULI VENEZIA GIULIA**
PROVINCIA DI UDINE
COMUNE DI VENZONE

tabella: **A.11.2**

comune: **COMUNITA' DI MONTAGNA DEL GEMONESE**

lavoro: **ESTENSIONE TRATTI CICLABILI NEL COMPRESORIO DEL GEMONESE, TRATTO DI COLLEGAMENTO TRA GEMONA E PORTIS DELLA CICLOVIA FVG 1 - LOTTI 1 E 2 DI COLLEGAMENTO TRA PORTIS VECCHIA (LOC. S. LUCIA) E VIA TAGLIAMENTO IN COMUNE DI VENZONE**
FATTIBILITA' TECNICO ECONOMICA

oggetto: **PROGETTO RAMPETO DI RACCORDO SU VIA DEL BARCHET**

responsabile di progetto: **ing. Massimo Fabbri**
 gruppo di progettazione: **ing. Giuseppe Legnani**
ing. Tiberio Altieri
ing. Marco Ceresi
ing. Paola Parente
ing. Luigi Cariti

Sede: **Via Montebello n. 10/C**
33170
Pordenone
 Telefono: **0434-21085**
 Telefax: **0434-50336**
 E-mail: **info@coprogetti.it**

collaborazione e aspetti specialistici: **arch. Vera Novati**

data progetto: **Marzo 2026**

C.C.I.A.A. PN: **19601**
 PIVA: **00170010698**

redatto: **FRS**
 controllo: **FLC**
 archivio: **2026P TA11.2 RD.dwg**