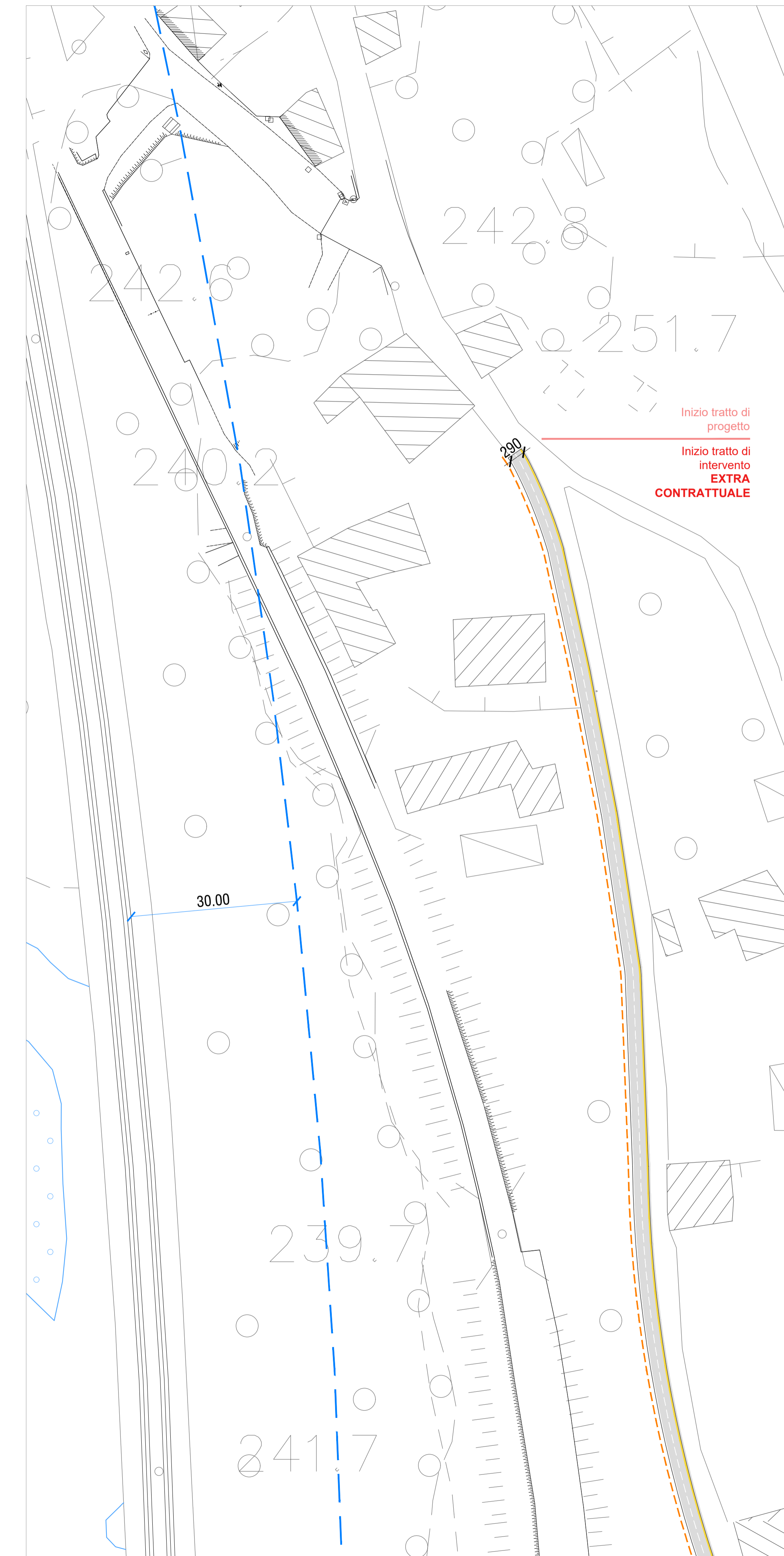
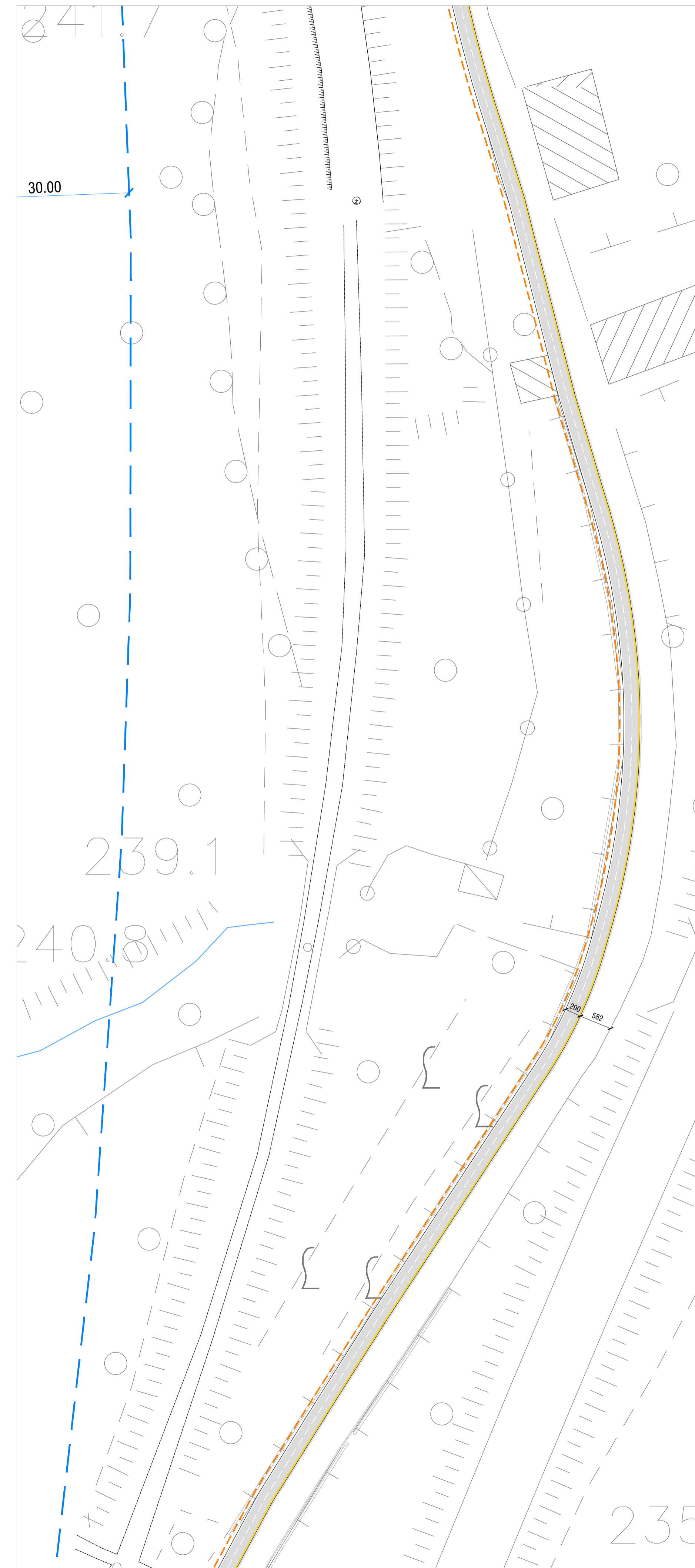


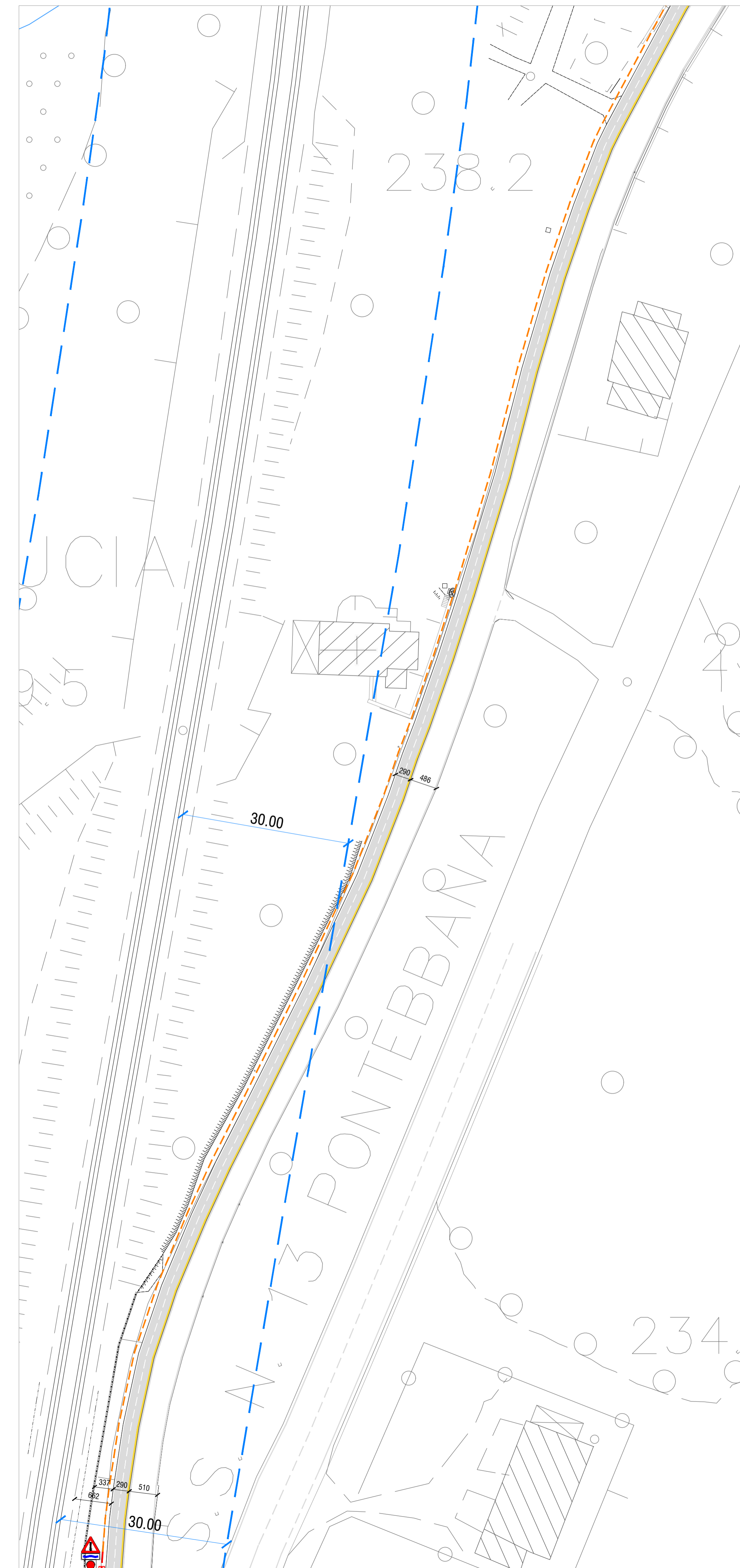
INQUADRAMENTO 1



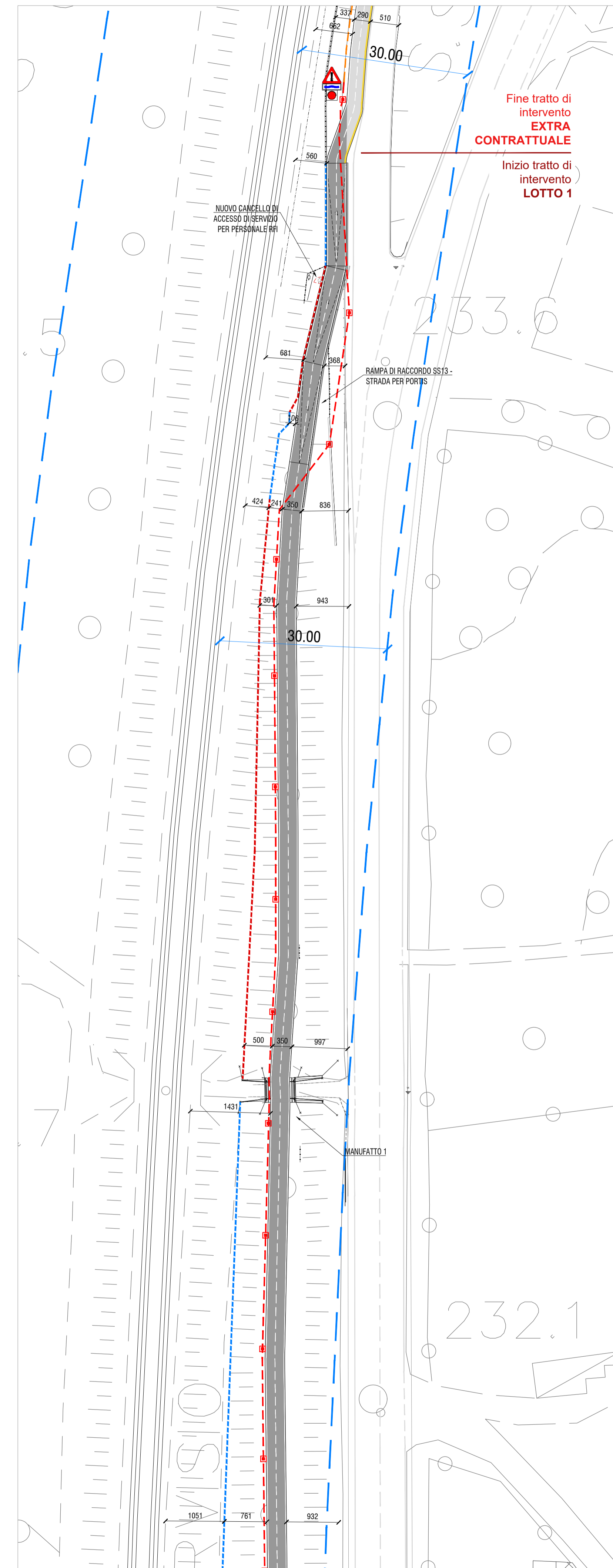
INQUADRAMENTO 2



INQUADRAMENTO 3

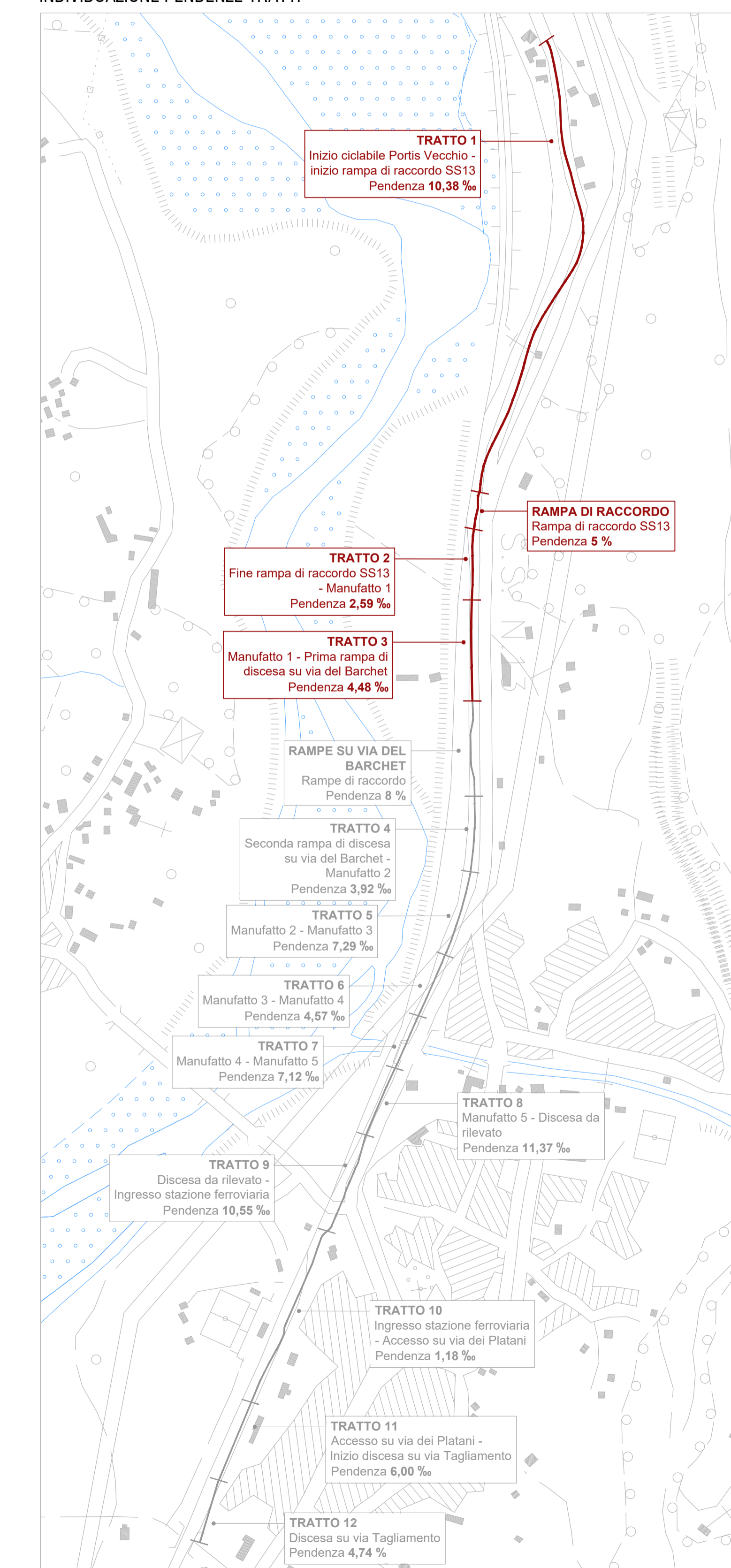


INQUADRAMENTO 4

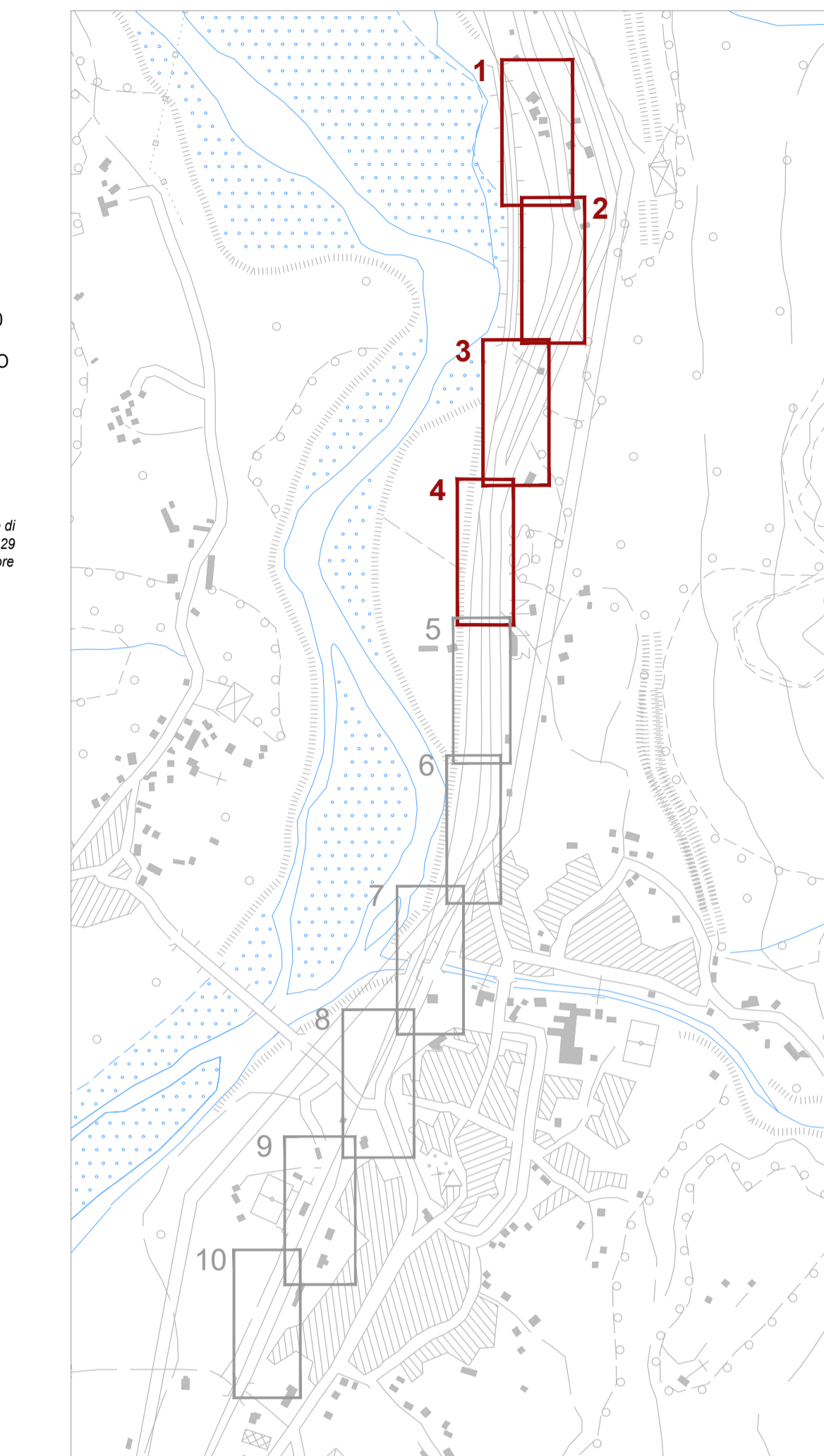


- LEGENDA**
- TRATTO DI PISTA CICLABILE IN CONGLOMERATO BITUMINOSO DRENANTE
 - TRATTO DI PISTA CICLABILE IN CONGLOMERATO BITUMINOSO DRENANTE CON FINITURA LUMINESCENTE
 - TRATTO DI PISTA CICLABILE IN CONGLOMERATO BITUMINOSO
 - VIABILITÀ E SPAZI DI MANOVRA IN CONGLOMERATO BITUMINOSO
 - SPAZI DI SOSTA PARCHEGGI IN MASSELLI AUTOBLOCCANTI DRENANTI
 - AREE A VERDE
 - RIMOZIONE RECINZIONE ESISTENTE
 - RECINZIONE DI PROGETTO H 300cm
 - SOSTITUZIONE RECINZIONE ESISTENTE CON NUOVA RECINZIONE H 500cm
- PREDISPOSIZIONI ELETTRICHE**
- CAVIDOTTO 2 X Ø 110
 - CAVIDOTTO 1 X Ø 110
 - CAVIDOTTO 1X Ø 63 COLLEGAMENTO SENSORE DI LIVELLO ALLAGAMENTI
 - CAVIDOTTO 1X Ø 110 - POSSIBILE PERCORSO ENEL
 - CHIUSINO IN CLS PER POZZETTO 40X40 CHIUSINO CARRABILE PER POZZETTO 50X50
 - SEGNALEZIONE DI PERICOLO ALLAGAMENTO CON SEMAFORO ROSSO
 - FASCIA DI RISPETTO LINEA FERROVIARIA (art. 49 D.P.R. 753/1980)
- N.B. Si prevede l'impiego di soluzioni progettuali che conseguano un indice di riflessione solare (Solar Reflectance Index, SRI) maggiore o uguale a 29 secondo quanto previsto da normativa C.M.A. Sarà onere dell'appaltatore verificare il rispetto alla normativa delle caratteristiche dei materiali.*

INDIVIDUAZIONE PENDENZE TRATTI



KEY PLAN



localizzazione
REGIONE FRIULI VENEZIA GIULIA
PROVINCIA DI UDINE
COMUNE DI VENZONE

Scala: **A.08.1**

CCOPROGETTI
 ANNO CATASTRALE 2010
 CATASTRO DEI BENI IMMOBILIARI
 CATASTRO DEI TERRENI

Comitato di Montagna del Gemonese

Estensione di tratti ciclabili nel comprensorio del Gemonese. Tratto di collegamento tra Gemona e Portis della Ciclovía FVG 1 - Lotti 1 e 2 di collegamento tra Portis Vecchia (loc. S. Lucia) e via Tagliamento in Comune di Venzone
FATTIBILITÀ TECNICO ECONOMICA

Scala: 1:500

PROGETTO
PLANIMETRIA DI PROGETTO 1/3

responsabile di progetto	gruppo di progettazione	ambito progettuale
RESPONSABILE INTEGRAZIONE PRESTAZIONI SPECIALISTICHE	PROGETTO INFRASTRUTTURE ing. Giuseppe Ligierman PROGETTO STRUTTURE ing. Tiziano Altieri	
ingegneria urbanistica ambiente architettura ricerca	coordinatore architetto PROGETTO IMPIANTI ing. Maurizio Caloni GEOLOGIA geol. Paola Parente SICUREZZA p. Luigi Ceccati	
Sede Via Montebello n. 10C 33170 Pordenone	collaborazione e aspetti specialistici arch. Vera Novello	
Telefono 0434-21085 Telex 0434-520336 Email info@ccoprogetti.it		
CG.I.A. PN 19501 P.IVA 00170010088	data progetto	rev. data motivo
	Marzo 2026	elaborazioni redatto: NVL control: FLC archivio: 2038P 1A08.1 F0.dwg