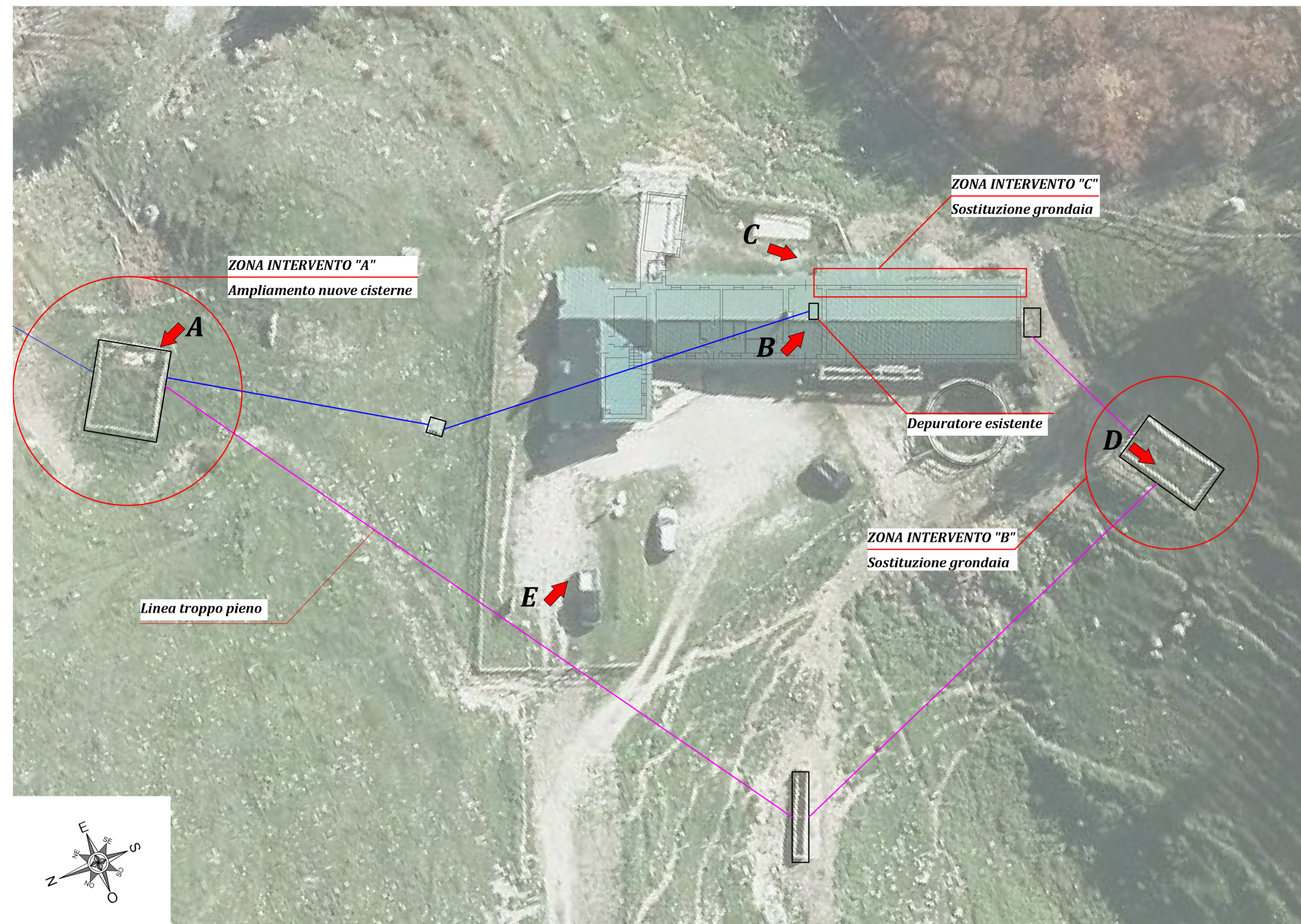


**PLANIMETRIA GENERALE**  
scala 1:300



**LEGENDA**

- LOCALIZZAZIONE INTERVENTI
- ZONE DI RACCOLTA ACQUA ESISTENTI
- LINEA ESISTENTE RACCOLTA ACQUA PER USO NON DOMESTICO
- LINEA ESISTENTE RACCOLTA ACQUA PER USO DOMESTICO

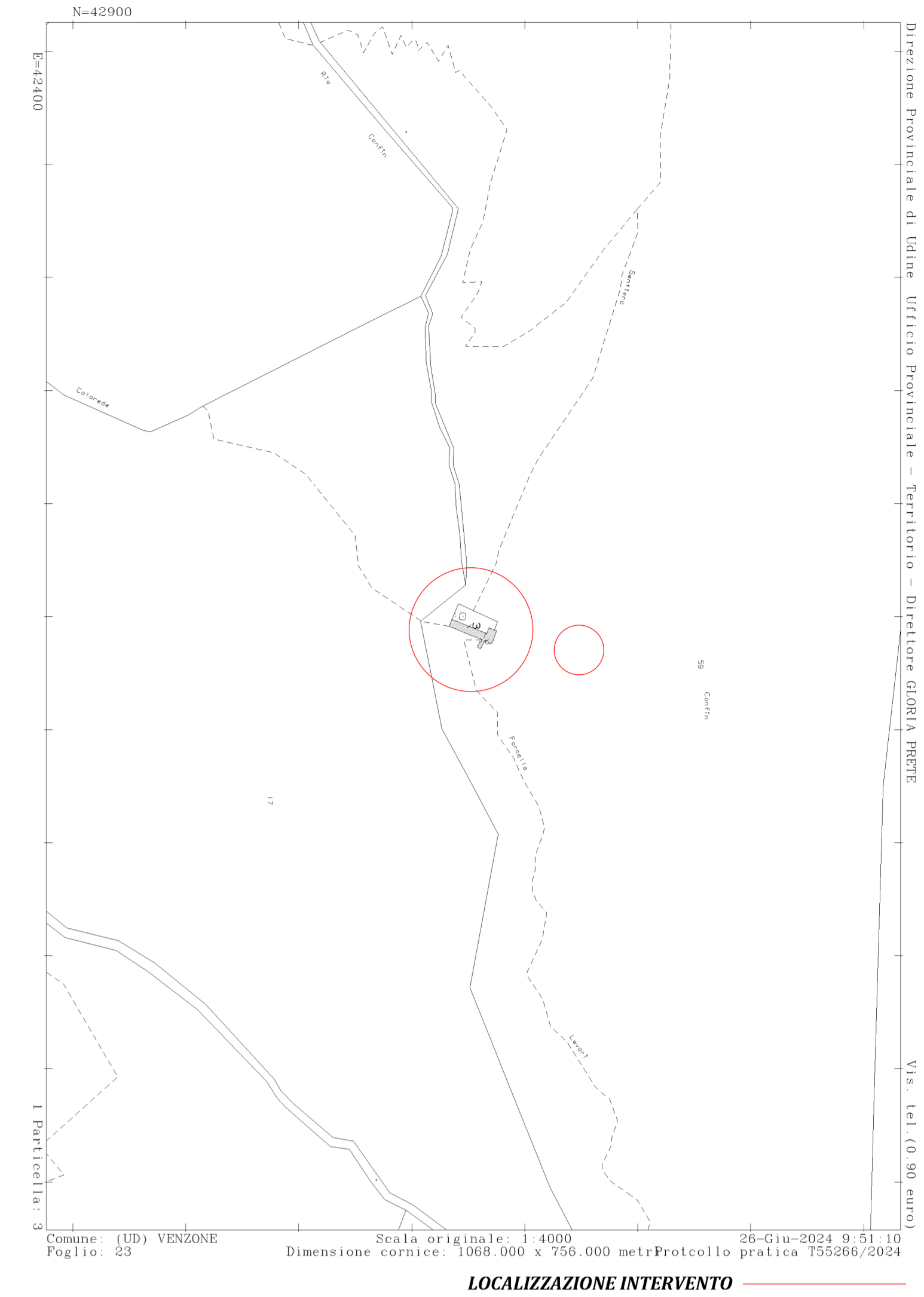
**DOCUMENTAZIONE FOTOGRAFICA**  
STATO DI FATTO - FOTO D



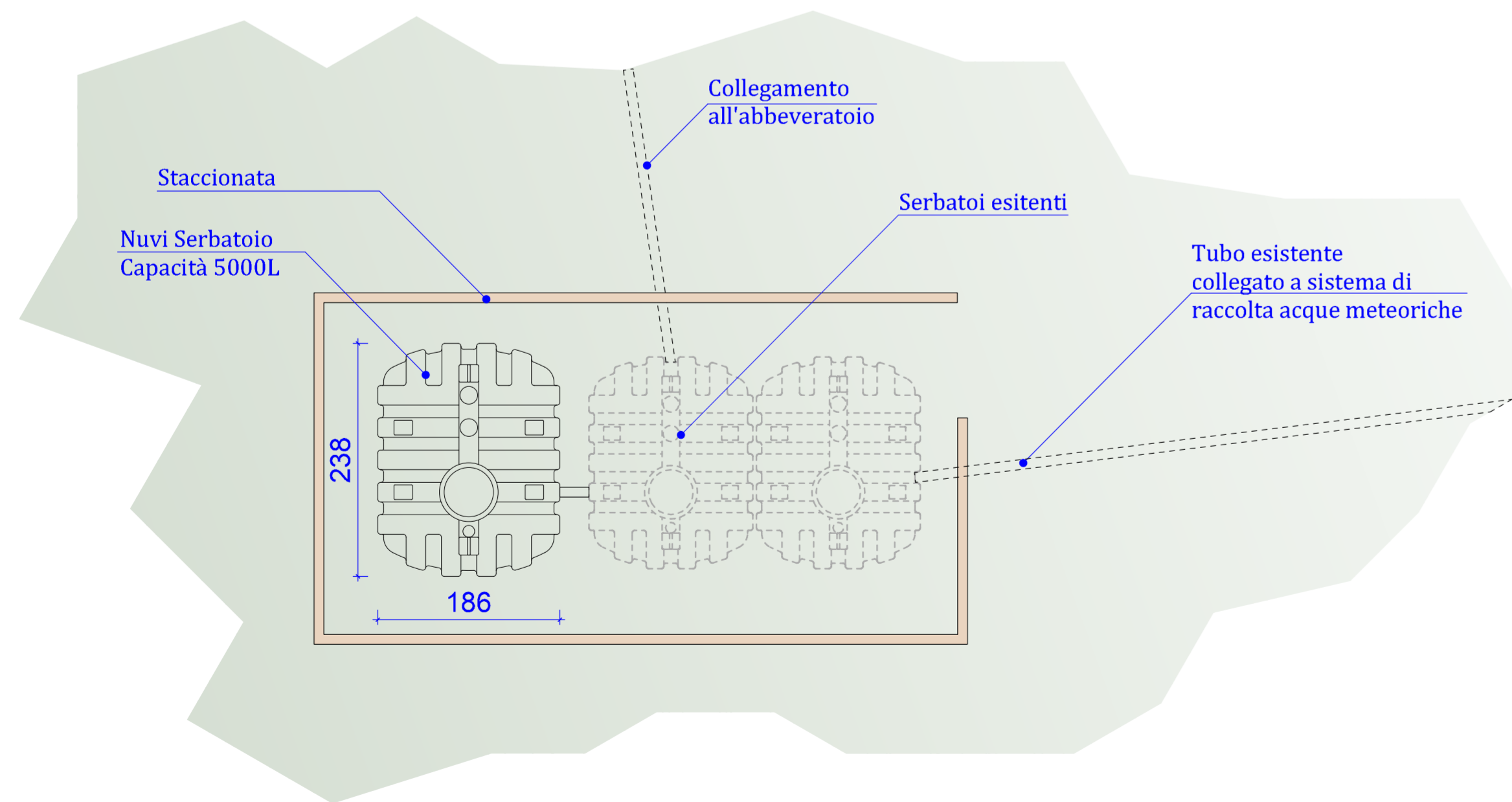
**DOCUMENTAZIONE FOTOGRAFICA**  
STATO DI FATTO - FOTO C



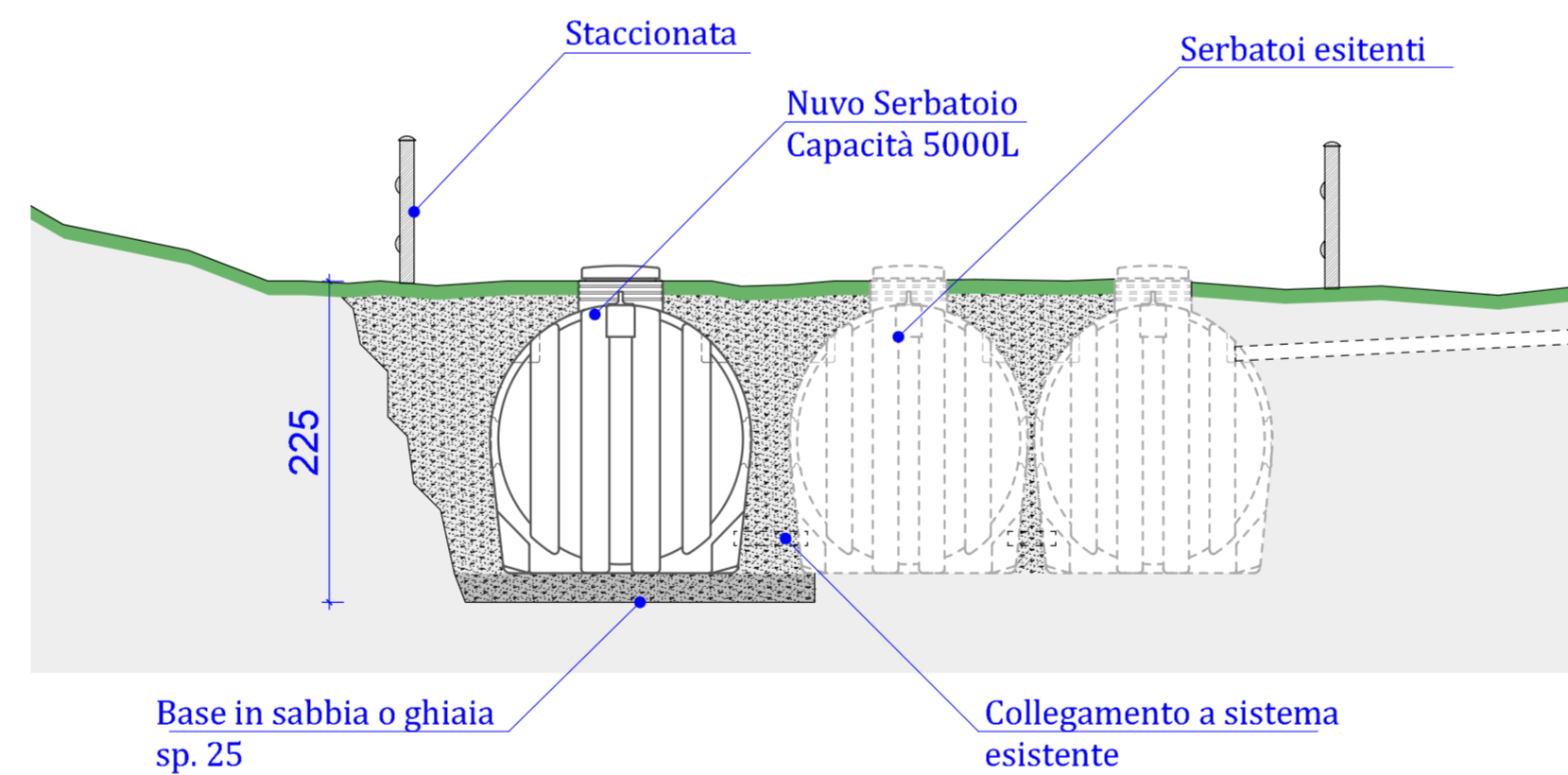
**DOCUMENTAZIONE FOTOGRAFICA**  
STATO DI FATTO - FOTO E



**PIANTA PIANO TERRA**  
INTERVENTO "B"  
scala 1:50



**SEZIONE "TIPO"**  
INTERVENTO "B"  
scala 1:50

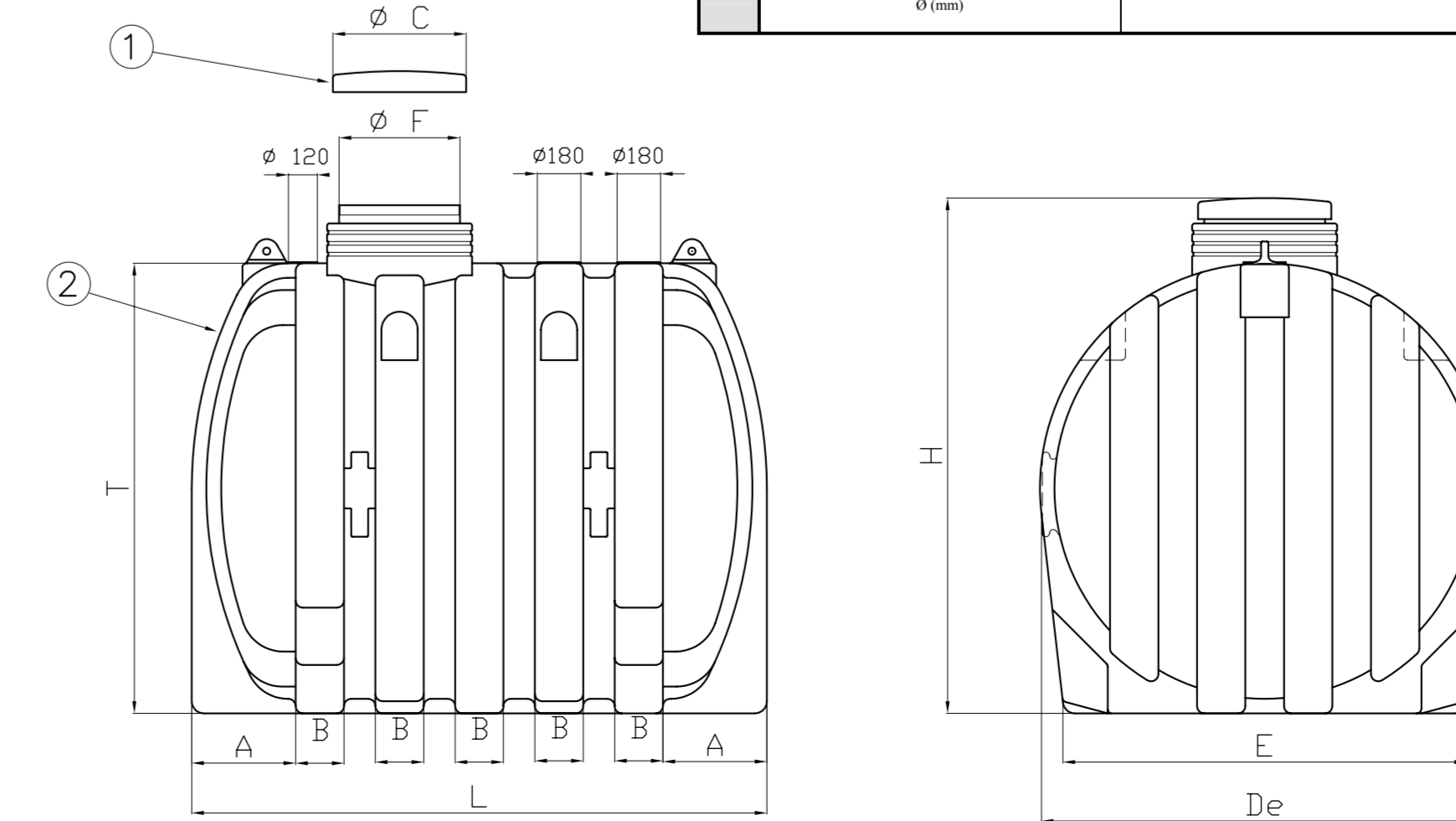
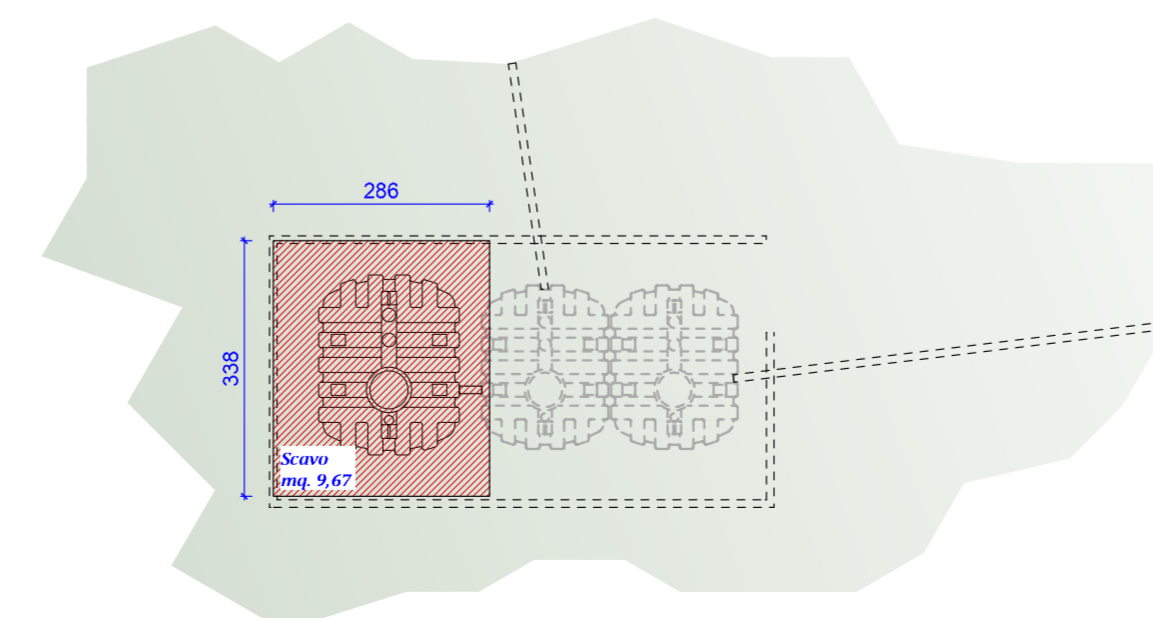


**DATI DIMENSIONALI**

**TABELLA DIMENSIONALE / RATINGS DATA SHEET**  
CU 5000

POS.	DESCRIZIONE / DESCRIPTION	CAPACITA' / CAPACITY (lit.)
		<b>5000</b>
A	ALTEZZA CALOTA / SHELL HEIGHT (mm)	430
B	LARGHEZZA NEVATURE / RIDGES WIDTH (mm)	200
E	LARGHEZZA INTERIORE / LOWER WIDTH (mm)	1660
L	LUNGHEZZA TOTALE / TOTAL LENGTH (mm)	2380
H	ALTEZZA / HEIGHT (mm)	2150
T	ALTEZZA CORPO / BODY HEIGHT (mm)	1860
De	DIAMETRO SERBATOIO / TANK DIAMETER Ø (mm)	1860
Ø C	DIAMETRO COPRICHIO / LID DIAMETER Ø (mm)	570
Ø F	DIAMETRO FORO SPEZIONE / INSPECTION HOLE DIAMETER Ø (mm)	500

**PLANIMETRIA SCAVO**  
INTERVENTO "B"  
scala 1:100



REGIONE FRIULI VENEZIA GIULIA  
PROVINCIA DI UDINE  
COMUNITÀ DI MONTAGNA DEL GEMONESE



FINANZIATO DALL'UNIONE EUROPEA  
NextGenerationEU – M2 C1 Int. 3.2



**i\_B:** INSTALLAZIONE DI UN SISTEMA INTEGRATO PER LA GESTIONE IDRICA SOSTENIBILE CON IMPIANTI PER LA RACCOLTA DELL'ACQUA PIOVANA, PER OTTIMIZZARE L'USO DELL'ACQUA

CUP: G22E2200057002

PROGETTO ESECUTIVO

TAVOLA 2 – Progetto

Planimetrie – Pianta – Sezione – Documentazione fotografica – Estratto di mappa

Ubicazione:

Malga Confin

Via Pragiel, 33010 Comune di Venzone (UD)

Committente:

**Comunità di Montagna del Gemonese**  
Via C. Caneva 25 - 33013 Gemona del Friuli (UD)

Tecnico incaricato:

Geom. **CRIVELLI Stefano**  
Via delle cave n. 53 - Gemona del Friuli (UD)  
Cell. 342 0899626 – peo stefanogeocrivelli@gmail.com

Gemona del Friuli, 26/07/2024