

**INTEGRAZIONE VALUAZIONE DI COMPATIBILITA' SISMICA**  
**PIANO DEI INTERVENTI N.3.1 – COMUNE DI TORRI DEL BENACO**

**MICROZONAZIONE SISMICA LIVELLO 3**

Allegato attestazioni sismiche relative alle manifestazioni d'interesse  
approvate con il pare n.0582324 del Genio Civile di Verona

## ATTESTAZIONI SISMICHE DA STUDIO MS LIVELLO 3

Di seguito si riportano le attestazioni sismiche con gli estratti di ogni elaborato cartografico dello Studio di Microzonazione Sismica relativi alle manifestazioni di interesse approvate dai pareri degli enti competenti per la Variante al Piano degli Interventi P3.1 (Parere del 14/11/2024 – Protocollo n. 0582324 del Genio Civile di Verona eParere del 24/09/2024 – Protocollo n.0490143 dell’Area Tutela e Sicurezza del Territorio Direzione Difesa del Suolo e della Costa, SOS Lavori e Servizi Tecnici – Regione Veneto).

<b>n. Manifestazione di Interesse</b>	<b>Richiedente</b>	<b>Tipologia di intervento</b>
01	GRISI LUIGI	Ricomposizione volumetrica
02	MOSCOLO ANSELMO E MARCO	Pima Casa
03	RIOLFI EGLE	Pima Casa
22	VEDOVELLI FRANCESCO	Pima Casa
23	BUTTURINI NICOLA	Pima Casa
24	BUTTURINI TIZIANO	Pima Casa
26	BERTUZZI RENATO	Pima Casa
28	TRONCONI STEFANO	Pima Casa
29	GIACOMETTI ALESSANDRO	Pima Casa
32	BENETTI CRISTIAN	Pima Casa
35	MENAPACE ANDREA	Edificio non più funzionale
45	EDILTRE SNC	Modifica destinazione d’uso da produttivo a residenziale
48	LONCRINI ADRIANO	Pima Casa
54	MENAPACE PAOLO	Nuova volumetria residenziale
55	LA SPIGHETTA SRL	Pima Casa
57	ERLACHER REAL ESTATE	Nuovi edifici/Parcheggio
69	CAVALLARI ELISEO	Sopraelevazione con aumento di volume
71	LIVING GMBH RIDER KARL	Nuovi edifici/Parcheggio



80	TORRI LIVING SRL K.STEURER E J.HOPFGARTNER	Nuova volumetria
92	BUSSOLA RAFFAELLA E LORENZINI ALESSANDRA	Demolizione con ricostruzione e ristrutturazione edifici in degrado
93	PIPPA MARIO	Prima Casa
101	PEROTTI MONICA	Prima Casa
103	ARCARO GIOVANNI GUIDO E BIASI MARIA CHIARA	Nuovi edifici
109	S.I.G.MA SAS - CAVALLARI MAURO	Demolizione con ricostruzione suddivisa in n. 3
110	POLI PAOLO	Demolizione con ricostruzione
115	GALVANI LUIGI	Prima Casa
116	VEDOVELLI FRANCESCA ZAMBONI ENRICO E SIMONE	Nuovo edificio
119	LONCRINI C., LONCRINI G., E PONCE ESTUPINAN ENERINA YSMENA	Nuovo edificio
122	VERONESI DELIA	Modifica destinazione d'uso da produttivo a residenziale
127	POZZANI VALERIA	Prima Casa
129	QUATTRO G. SAS - GALVANI LUIGI	Spostamento sagoma nuovo edificio
131	RIGHETTI GIULIANA	Nuovo complesso residenziale
132	BON SRL	Atterraggio volumetria da APP n.5 del PI n.2
137	PIGARELLI CLAUDIO	Ampliamento
142	PEROTTI GIORDANA	Nuovi edifici
147	SARTORI IOVANNI	Ampliamento Prima Casa
160	MOSCOLO ANSELMO E MARCO	Sopraelevazione con aumento di volume
169	CISAT SNC	Modifica destinazione d'uso da produttivo a residenziale


171	PEROTTI C.CON SOLINI PRIMA ROSA, PEROTTI F. E PEROTTI S.	Prima Casa
173	VEDOVELLI IVAN	Trasferimento volumetria Prima Casa
183	RIO JAMES STEVEN	Chiusura porticato, nuovo poggiolo e ripristino terrazza
193	VEDOVELLI ANNA MARIA	Ampliamento Prima Casa
199	VEDOVELLI DARIO	Modifica destinazione d'uso da produttivo a residenziale
203	THALER SOPHIA	Costruzione locali seminterrati
206	GABRIELE PATRIZIA E SARTORI GIOVANNA	Prima Casa
207	VOLPARA SRL	Modifica destinazione d'uso da produttivo a residenziale
210	CONSOLINI CLAUDIO	Ampliamento Prima Casa
212	MOSCOLO ANSELMINA	Prima Casa
215	BELLINI GIANCARLO	Modifica destinazione d'uso da produttivo a residenziale
220	VEDOVELLI ANTONIO	Prima Casa
230	TOMMYHOUSE2010 SRL	Prima Casa
232	PEROTTI VALENTINA E LONCRINI GABRIELA	Demolizione con ricostruzione ed ampliamento
244	KRISTOF SUSANNE	Atterraggio volumetria da ACCORDO n.3 della VAR n.2 al
246	TONOLLI OSVALDA	Prima Casa
247	TRONCONI AMBRA	Prima Casa
255	LONCRINI STEFANIA	Nuovo volume
256	PIPPA DANIELA	Ampliamento Prima Casa
A	M&R PROJECT	Nuova realizzazione residenziale da ACCORDO n.4 del PI n.2

Terreni di copertura		Forme di superficie e sepolte	
<b>GP</b>	Ghiaie pulite con granulometria poco assortita, miscela di ghiaia e sabbie (fd = falda detritica)		Cavità sepolta isolata / sinkhole / dolina
<b>GW</b>	Ghiaie pulite con granulometria ben assortita, miscela di ghiaia e sabbie (cz = conoide di deiezione)		Cresta
<b>GM</b>	Ghiaie limose, miscela di ghiaia, sabbia e limo (fg = deposito fluvio glaciale, mr = morena)		Asse di valle sepolta stretta (C >= 0.25)
Substrato			Orlo di scarpata morfologica naturale o artificiale (>20 m)
<b>LPS</b>	Lapideo, stratificato		Orlo di scarpata morfologica naturale o artificiale (10-20 m)
<b>SFLPS</b>	Lapideo, stratificato fratturato/alterato		Falda detritica
Instabilità di versante			Conoide alluvionale
	Crollo o ribaltamento - attiva		Aree con cavità sepolte/doline/sinkhole
	Colata - non definita	Elementi geologici e idrogeologici	
	Scorrimento - quiescente		Profondità (m) substrato geologico raggiunto da sondaggio o pozzo
Elementi tettonico strutturali			Profondità (m) del sondaggio o pozzo che non ha raggiunto il substrato geologico
	Faglia trascorrente/obliqua non attiva - certa		Profondità (m) della falda in aree con sabbie e/o ghiaie
	Faglia inversa attiva e capace - certa		Traccia di sezione geologica significativa e rappresentativa del modello del sottosuolo
	Faglia inversa attiva e capace - incerta		
	Giacitura strati		

Legenda CARTA GEOLOGICO-TECNICA



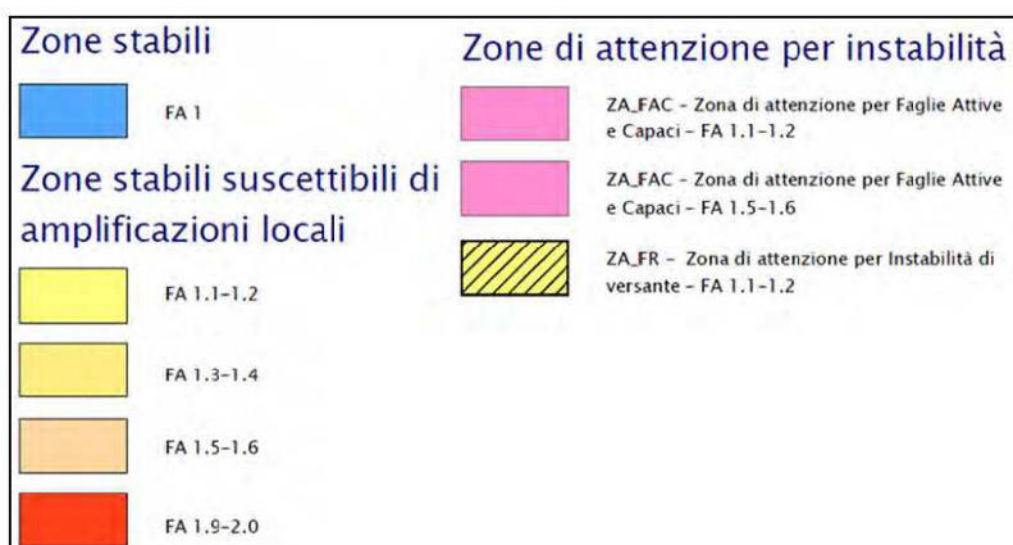
*Legenda CARTA DELLE MICROZONE OMOGENEE IN PROSPETTIVA SISMICA (MOPS)*



*Legenda CARTA DELLA PERICOLOSITÀ SISMICA LOCALE*



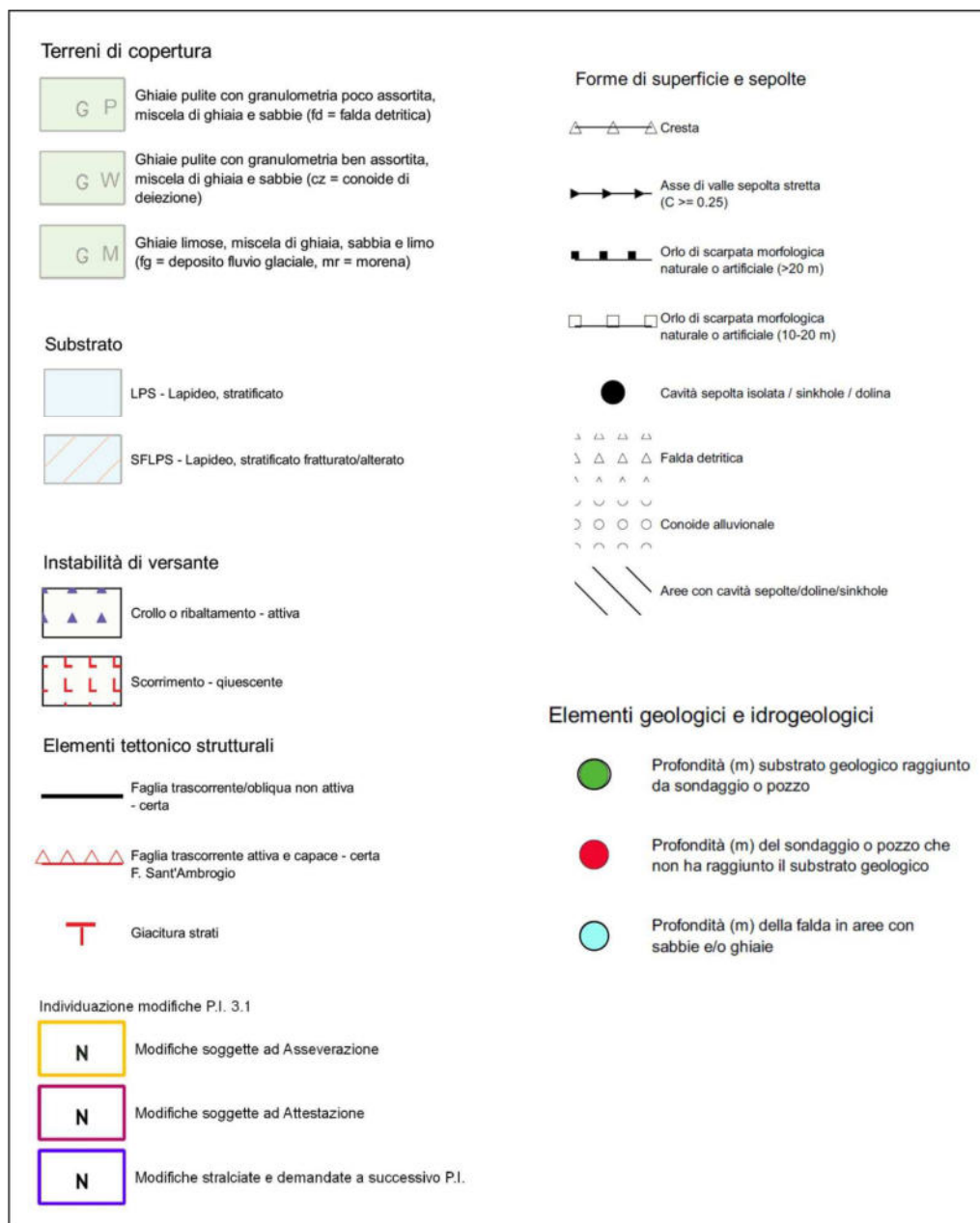
*Legenda CARTA DI MICROZONAZIONE SISMICA LIVELLO 3 – FA 0.1 – 0.5 S*



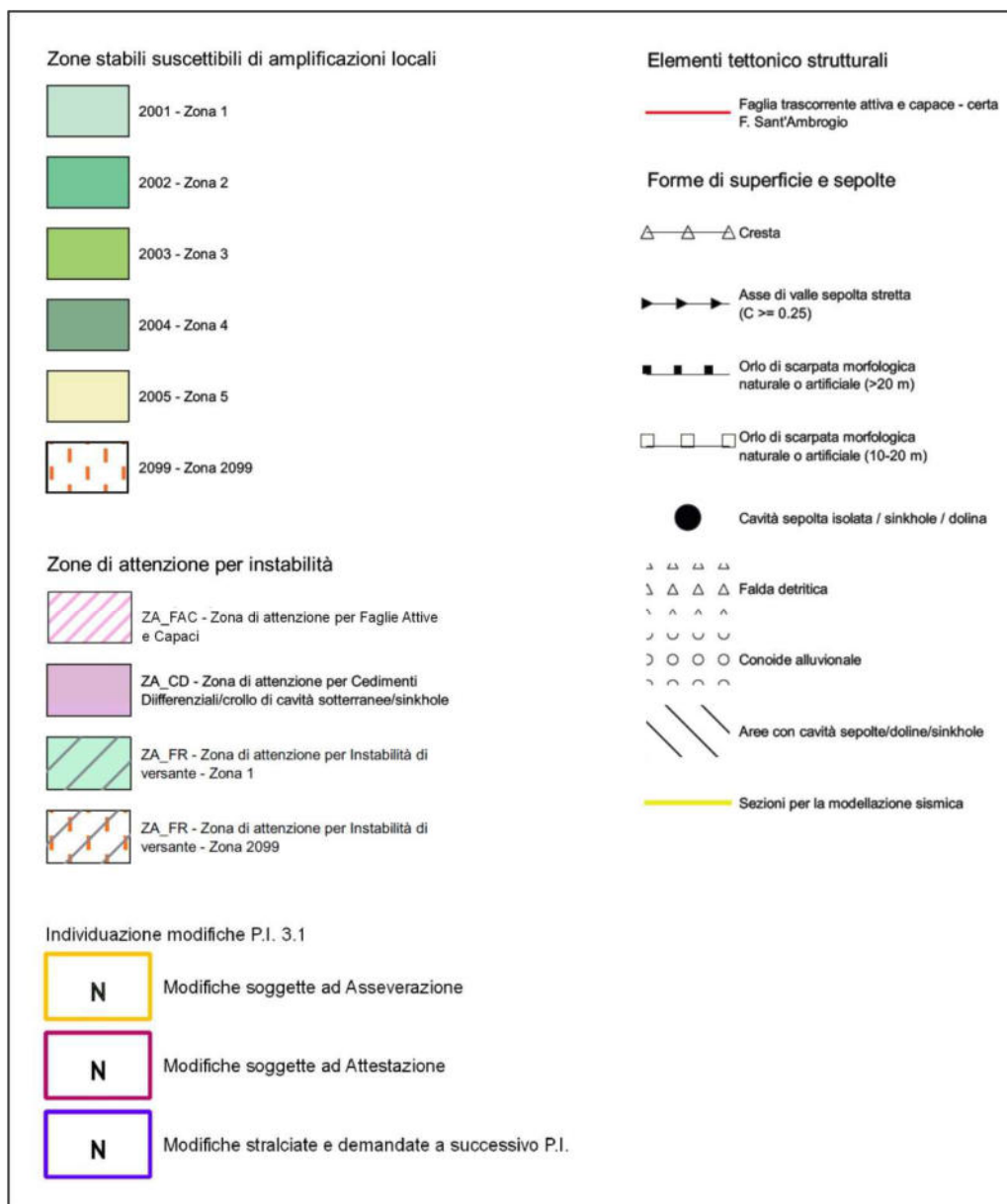
*Legenda CARTA DI MICROZONAZIONE SISMICA LIVELLO 3 – FA 0.4 – 0.8 S*



*Legenda CARTA DI MICROZONAZIONE SISMICA LIVELLO 3 – FA 0.7 – 1.1 S*

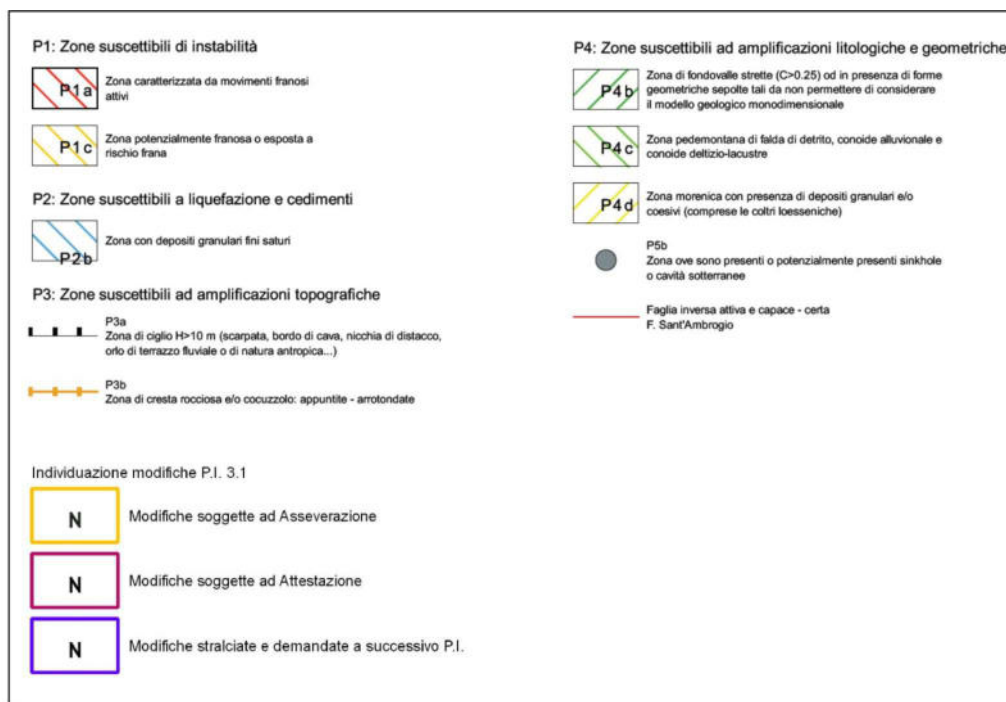


*Legenda INTEGRAZIONE CARTA GEOLOGICO-TECNICA*

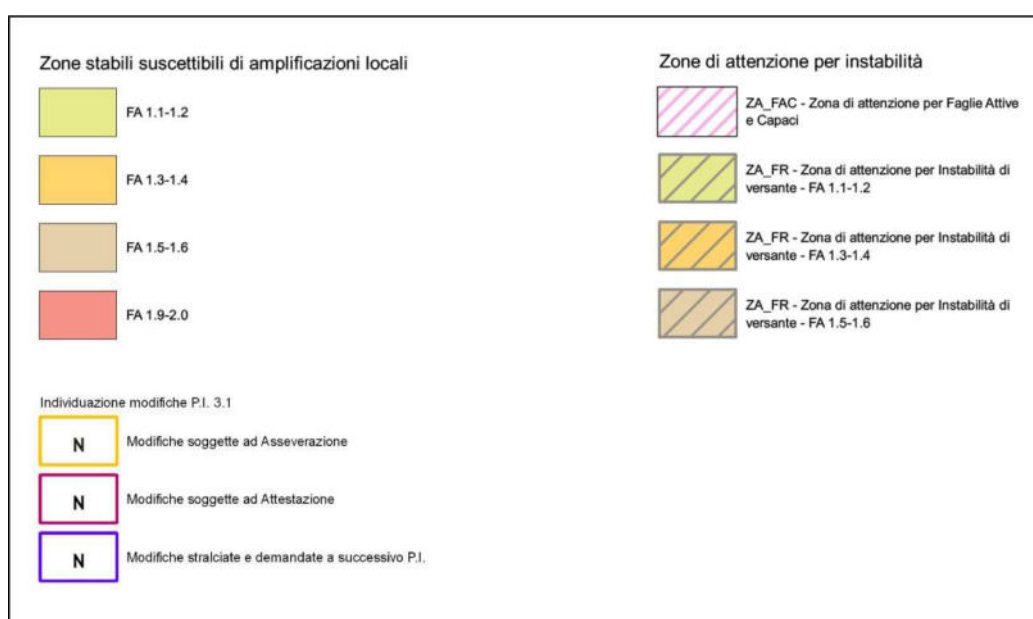


Legenda INTEGRAZIONE CARTA DELLE MICROZONE OMOGENEE IN PROSPETTIVA SISMICA (MOPS)



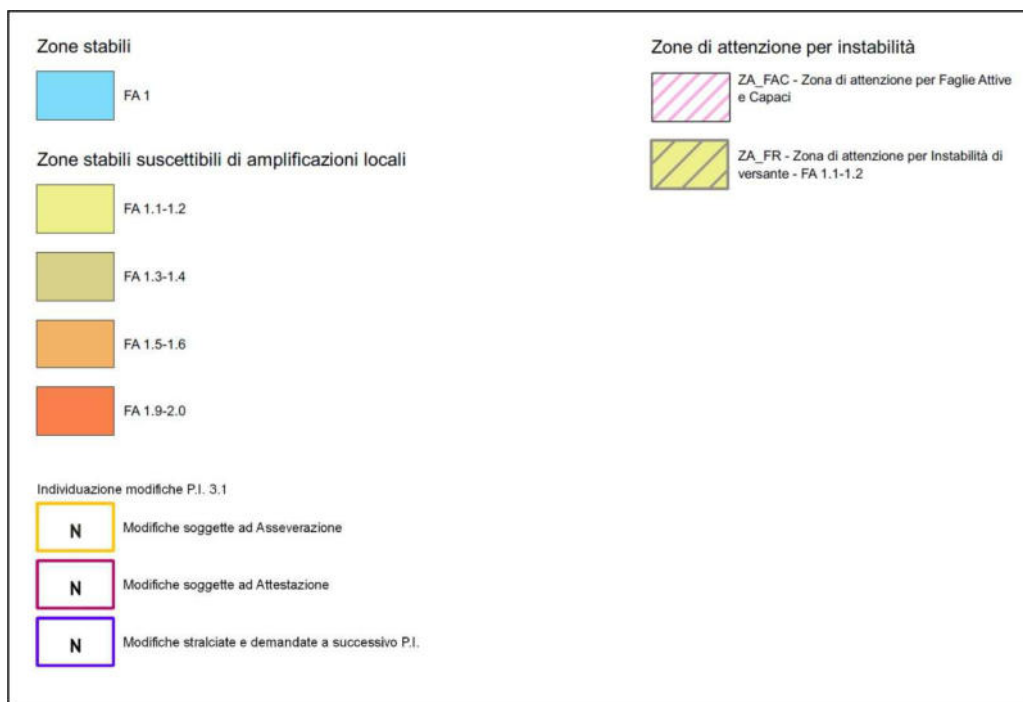


*Legenda INTEGRAZIONE CARTA DELLA PERICOLOSITÀ SISMICA LOCALE*




*Legenda INTEGRAZIONE CARTA DI MICROZONAZIONE SISMICA LIVELLO 3 – FA 0.1 – 0.5 S*





*Legenda INTEGRAZIONE CARTA DI MICROZONAZIONE SISMICA LIVELLO 3 – FA 0.4 – 0.8 S*

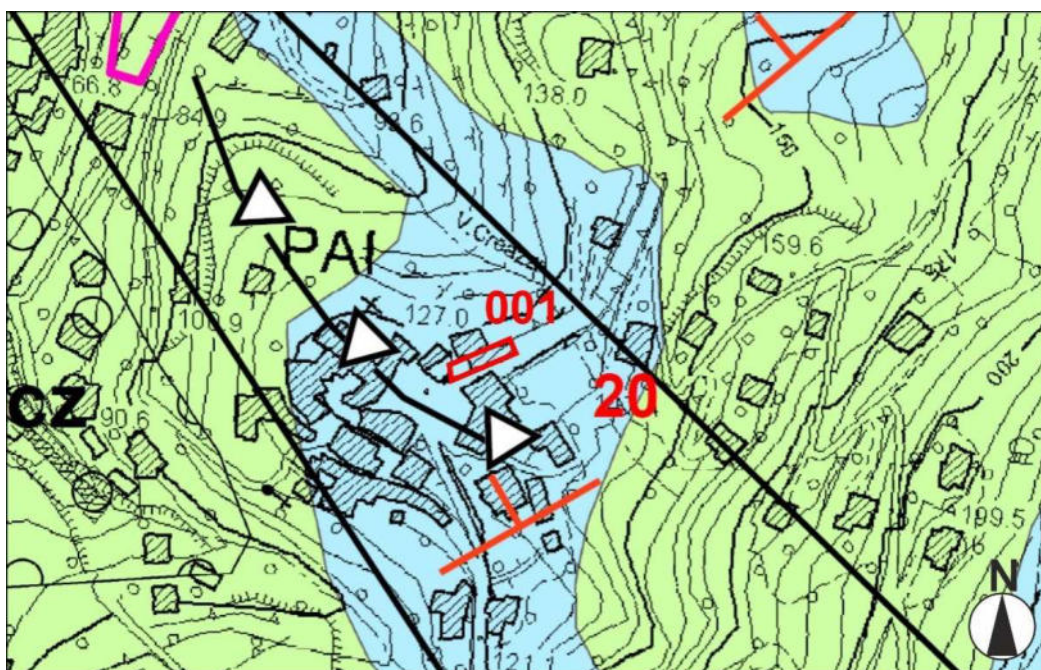


*Legenda INTEGRAZIONE CARTA DI MICROZONAZIONE SISMICA LIVELLO 3 – FA 0.7 – 1.1 S*

## MANIFESTAZIONE DI INTERESSE n.01

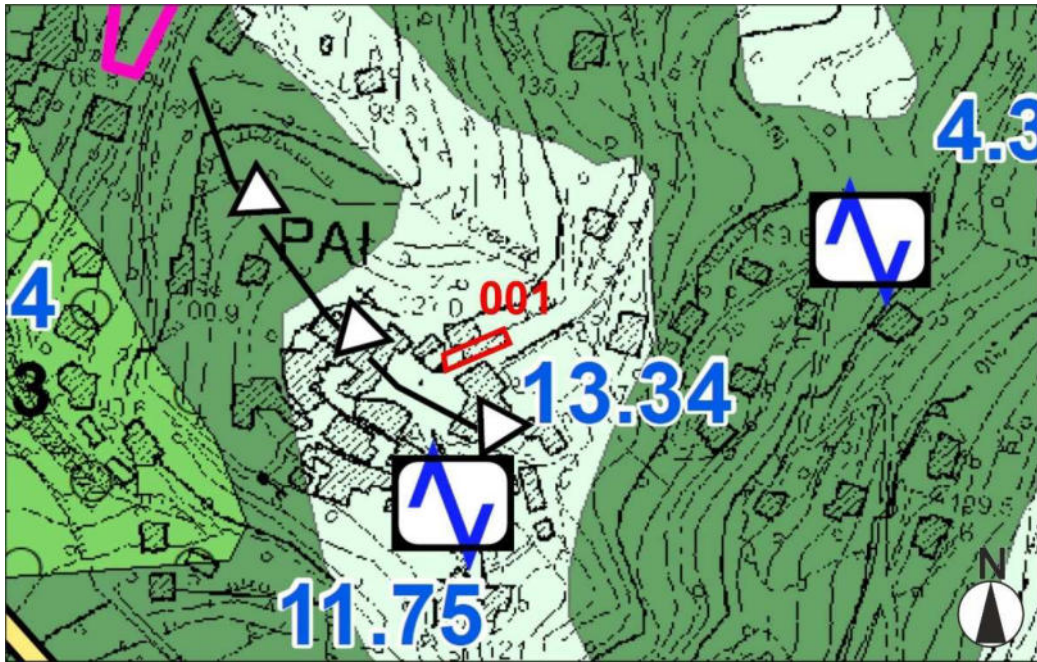


*Estratto TAV 1.2 – PI Intero Territorio Comunale NORD – PI 3.1*

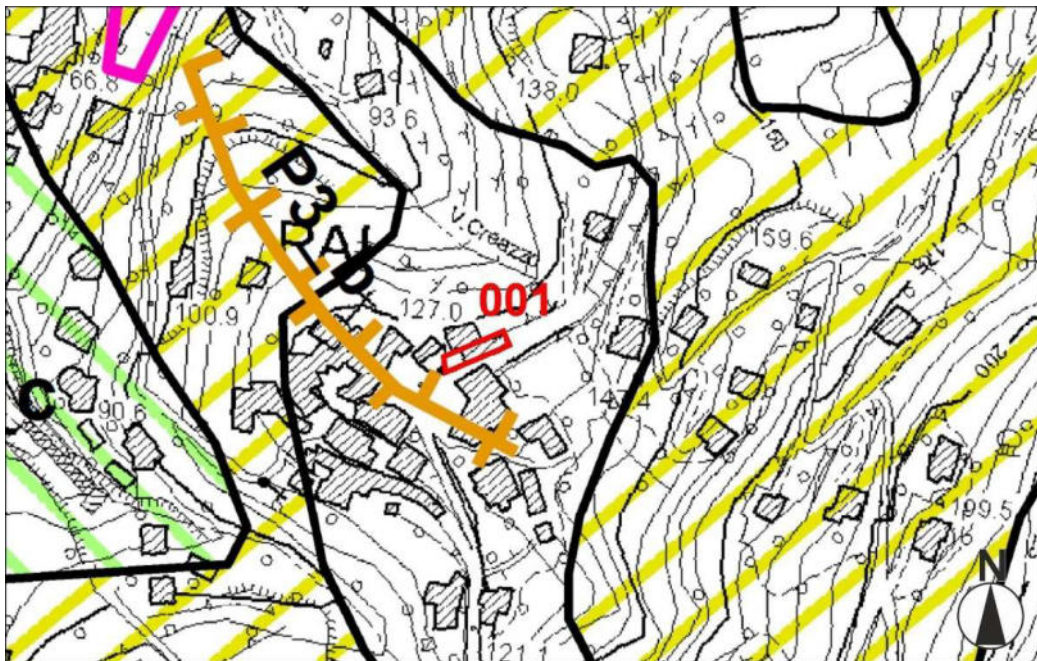


*Estratto CARTA GEOLOGICO-TECNICA MICROZONAZIONE SISMICA LIVELLO 3*



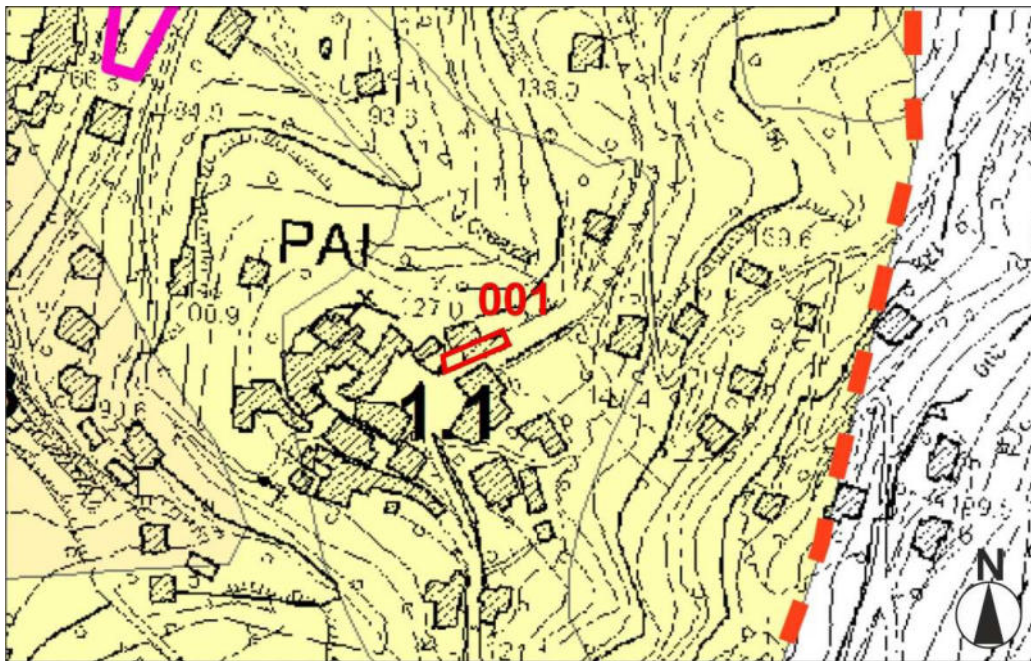
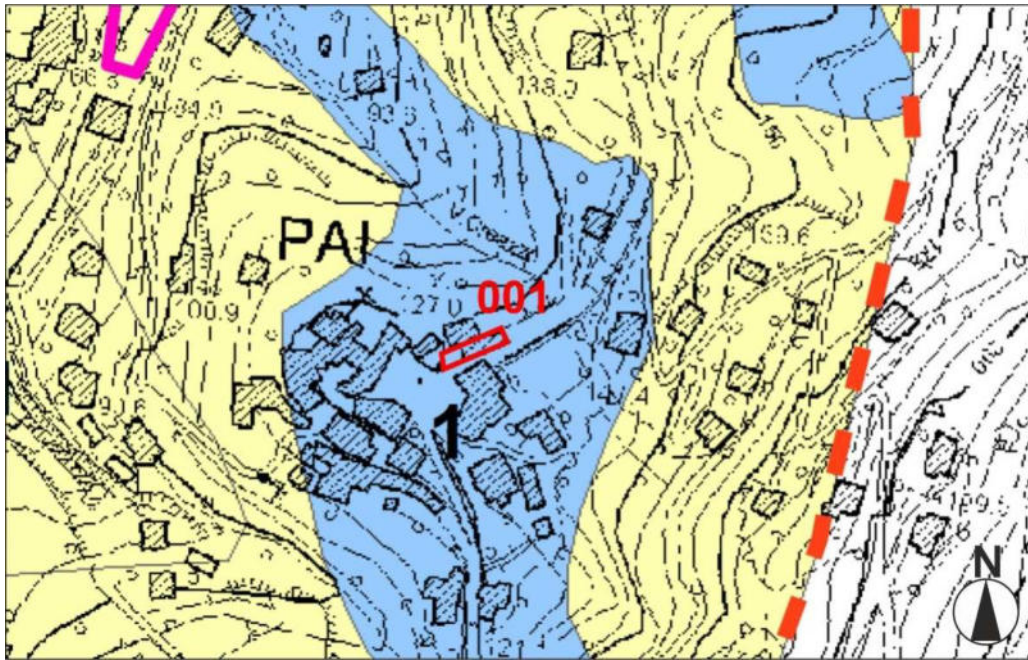


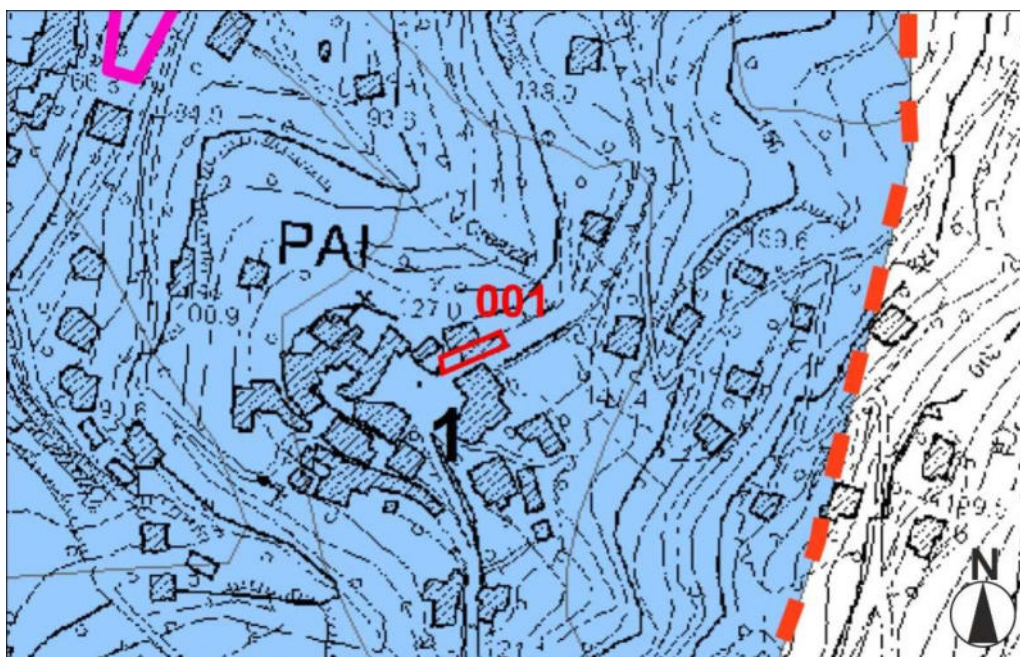
*Estratto CARTA DELLE MICROZONE OMOGENEE IN PROSPETTIVA SISMICA (MOPS) MICROZONAZIONE  
SISMICA LIVELLO 3*



*Estratto CARTA DELLA PERICOLOSITÀ SISMICA LOCALE  
MICROZONAZIONE SISMICA LIVELLO 3*



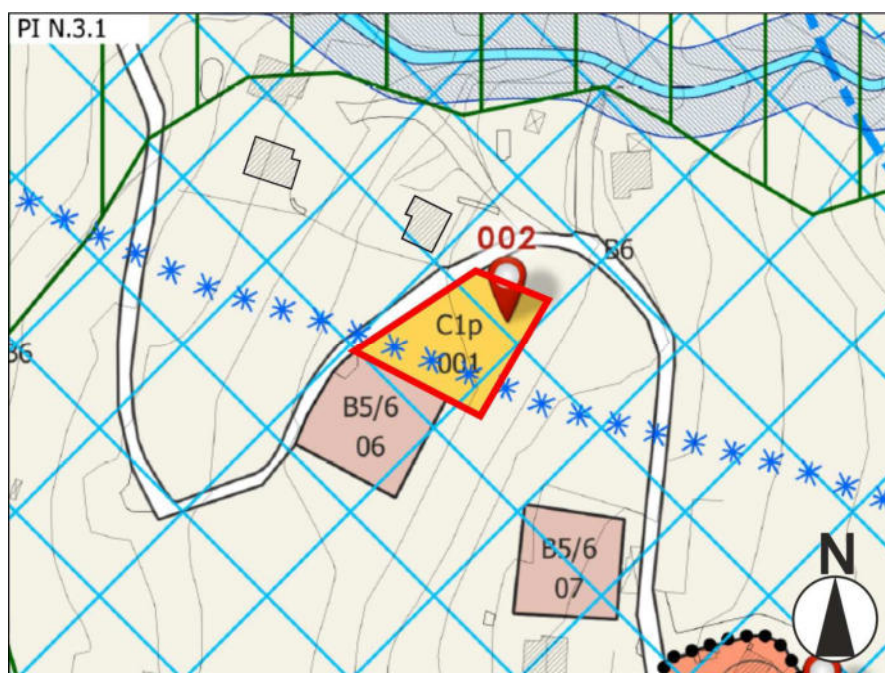




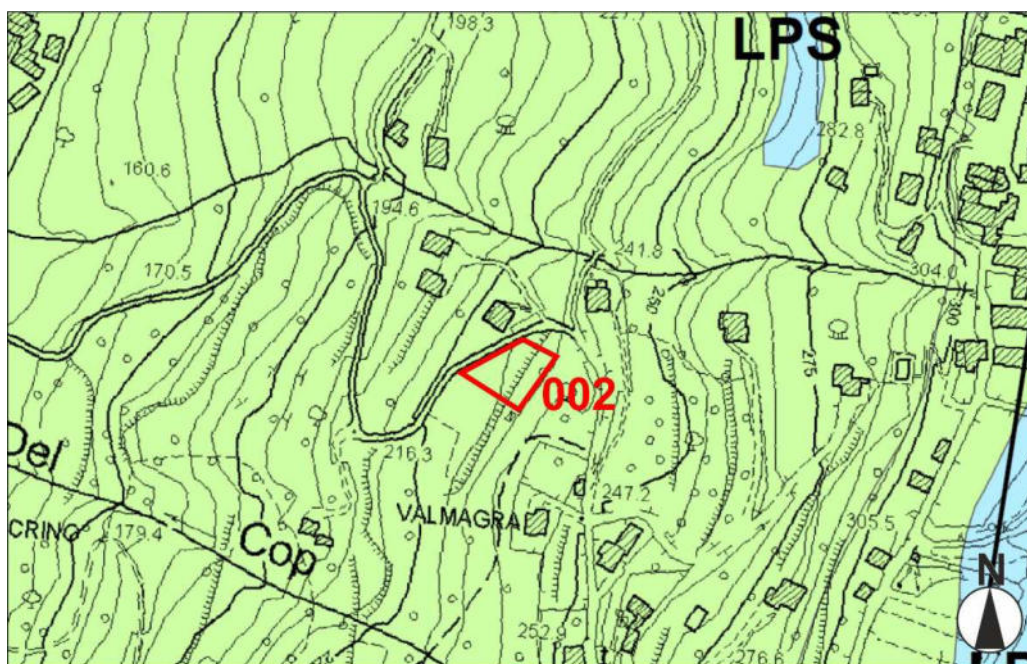
*Estratto CARTA DI MICROZONAZIONE SISMICA LIVELLO 3 – FA 0.7 – 1.1 S*



## MANIFESTAZIONE DI INTERESSE n.02

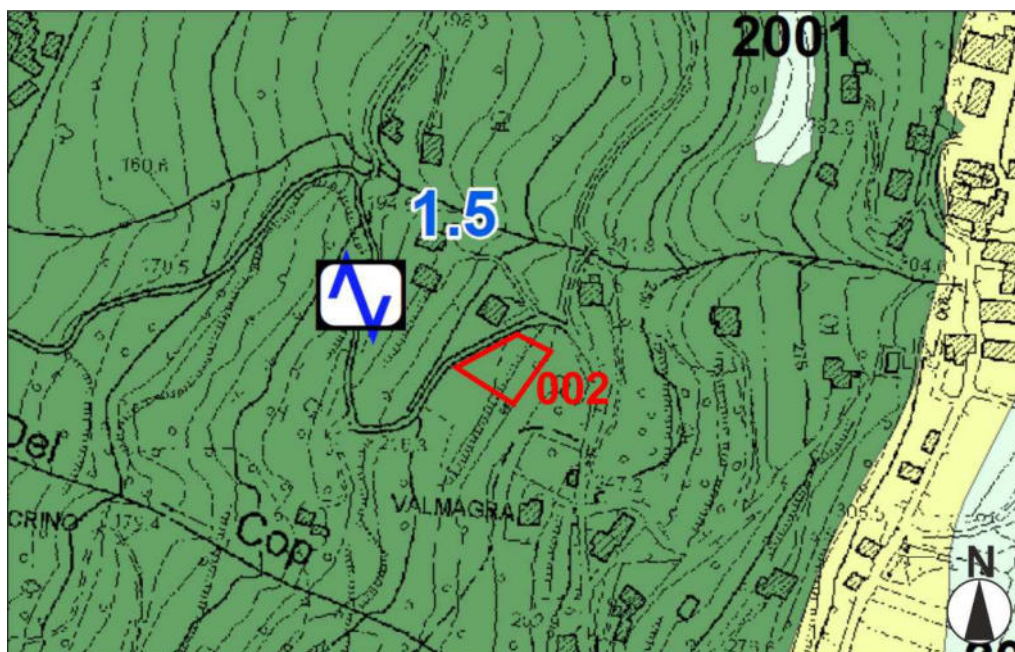


*Estratto TAV 1.2 – PI Intero Territorio Comunale SUD – PI 3.1*

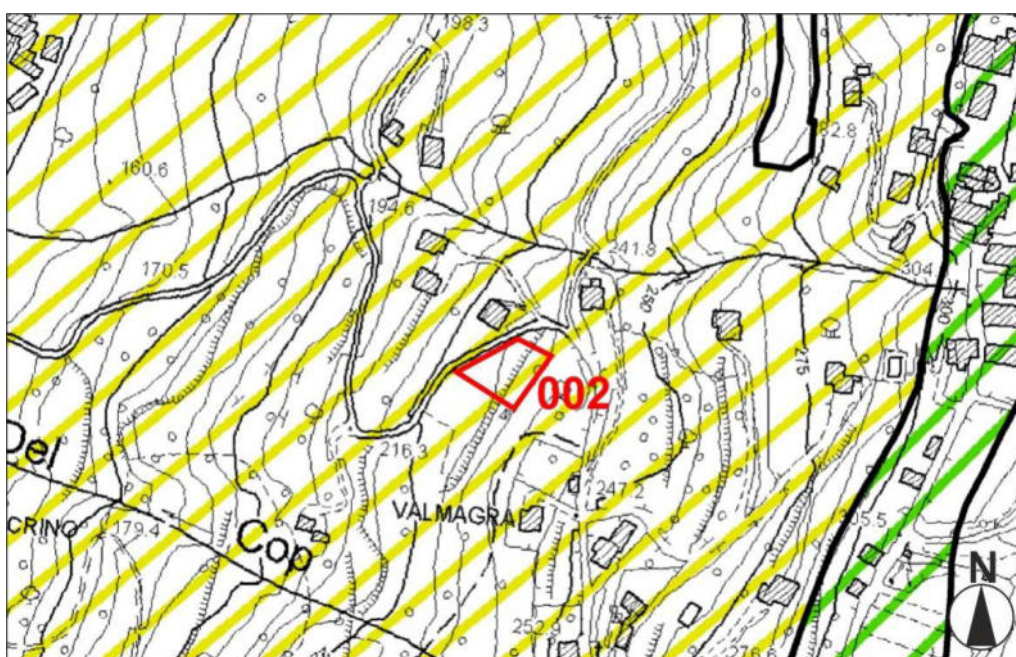


*Estratto CARTA GEOLOGICO-TECNICA MICROZONAZIONE SISMICA LIVELLO 3*



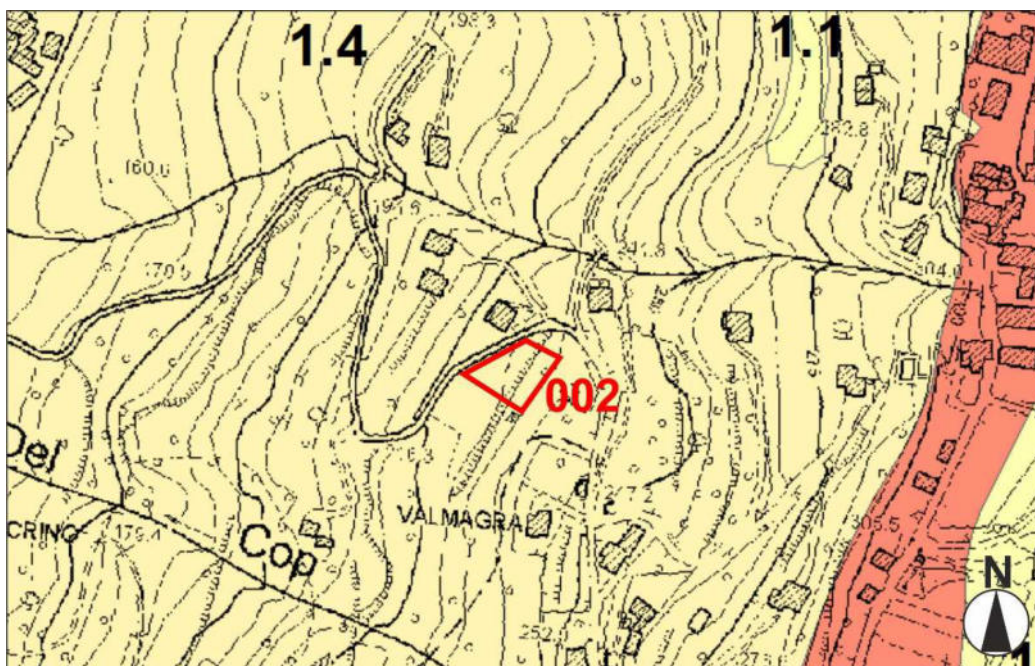


*Estratto CARTA DELLE MICROZONE OMOGENEE IN PROSPETTIVA SISMICA (MOPS)*  
*MICROZONAZIONE SISMICA LIVELLO 3*

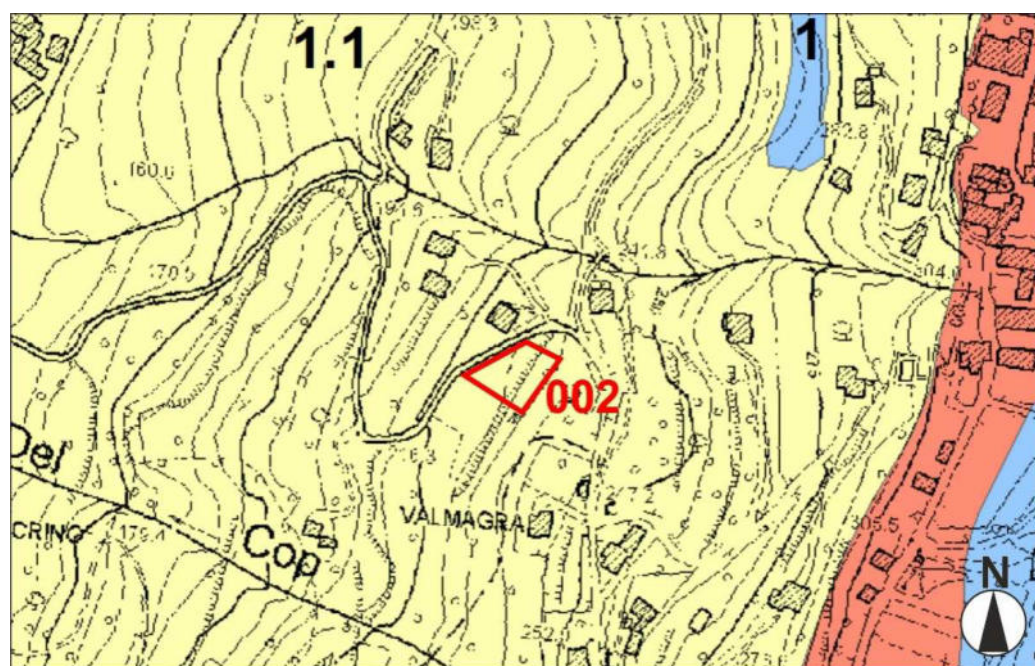


*Estratto CARTA DELLA PERICOLOSITÀ SISMICA LOCALE*  
*MICROZONAZIONE SISMICA LIVELLO 3*



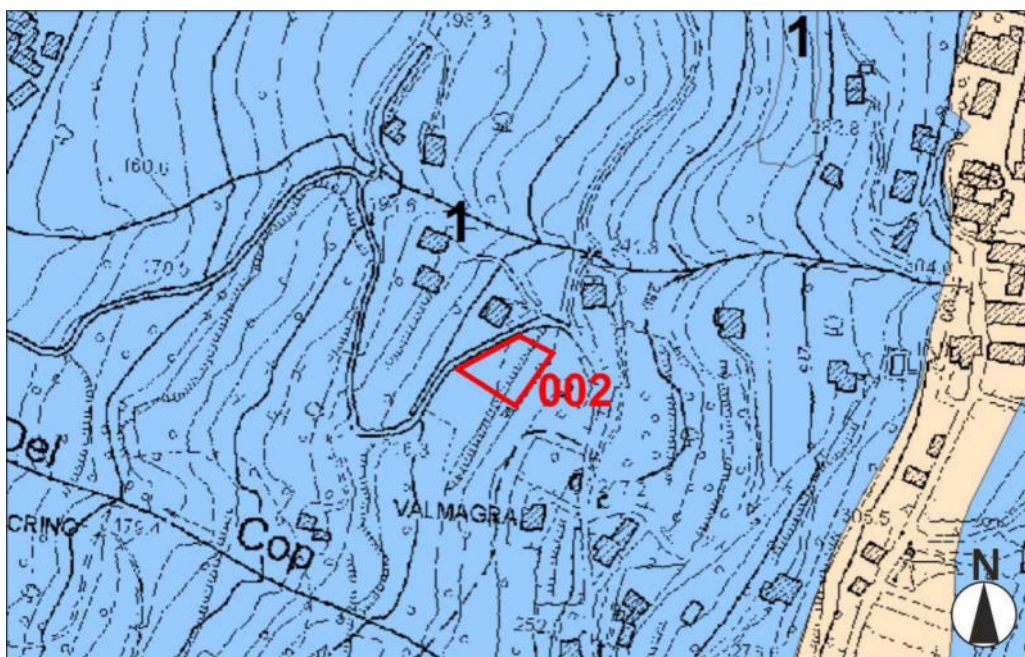


*Estratto CARTA DI MICROZONAZIONE SISMICA LIVELLO 3 – FA 0.1 – 0.5 S*



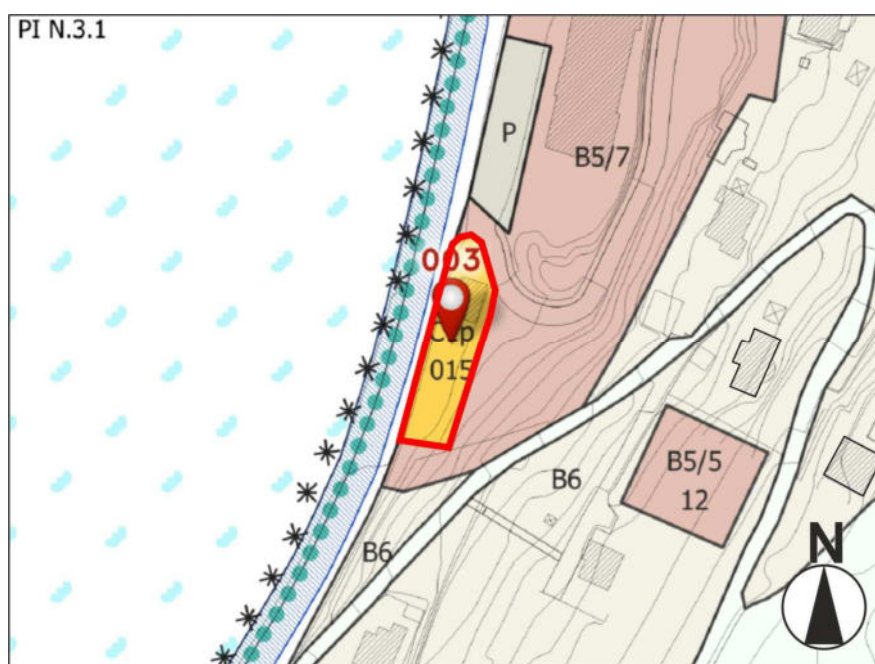
*Estratto CARTA DI MICROZONAZIONE SISMICA LIVELLO 3 – FA 0.4 – 0.8 S*



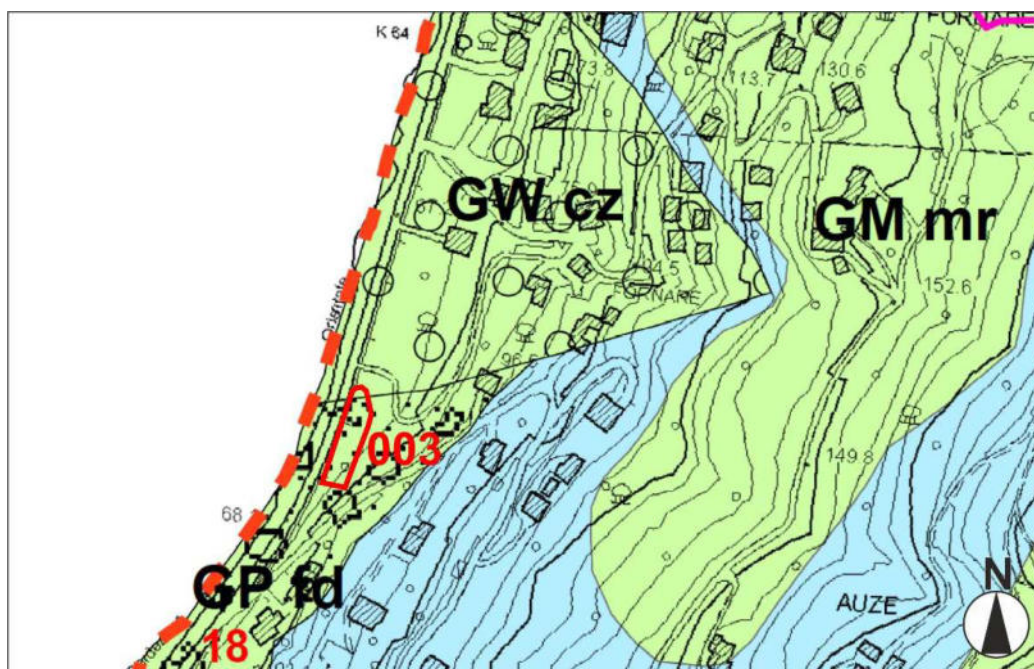


*Estratto CARTA DI MICROZONAZIONE SISMICA LIVELLO 3 – FA 0.7 – 1.1 S*

### MANIFESTAZIONE DI INTERESSE n.03

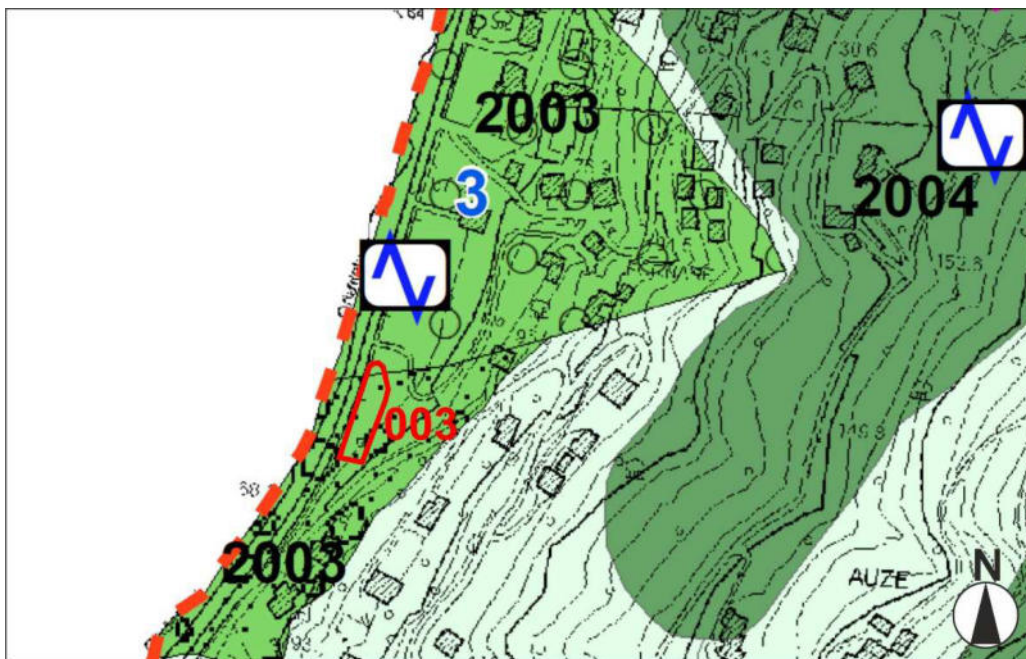


*Estratto TAV 1.2 – PI Intero Territorio Comunale SUD – PI 3.1*

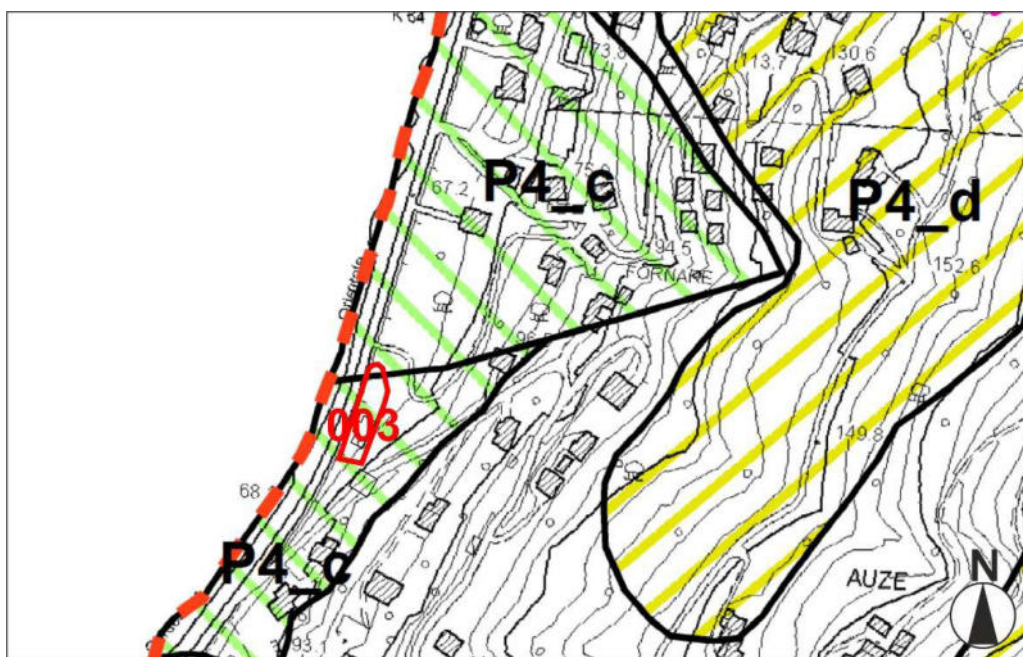


*Estratto CARTA GEOLOGICO-TECNICA MICROZONAZIONE SISMICA LIVELLO 3*

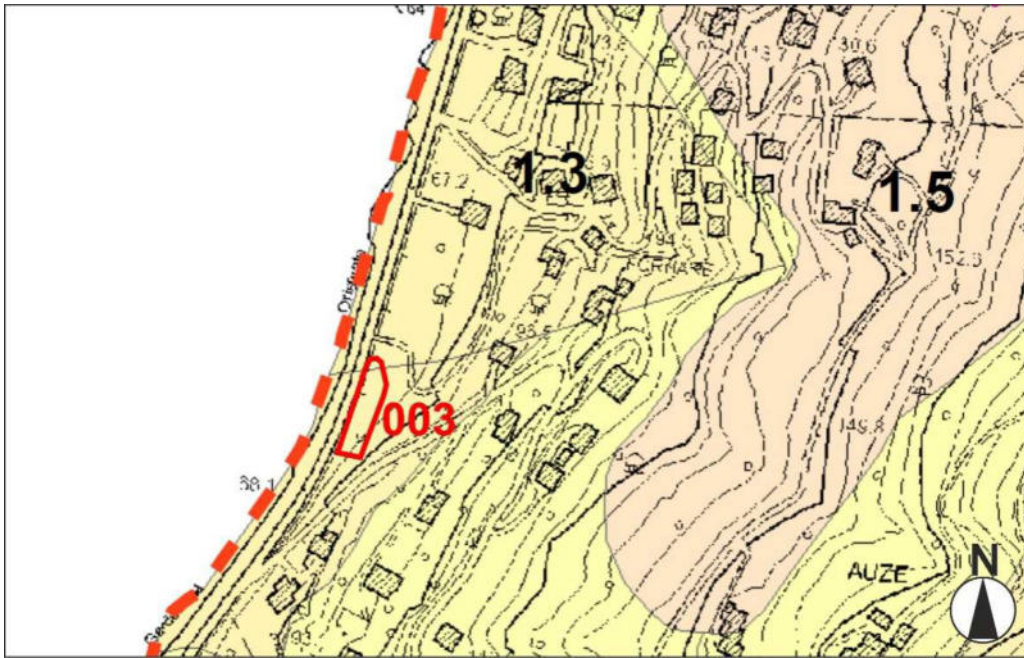




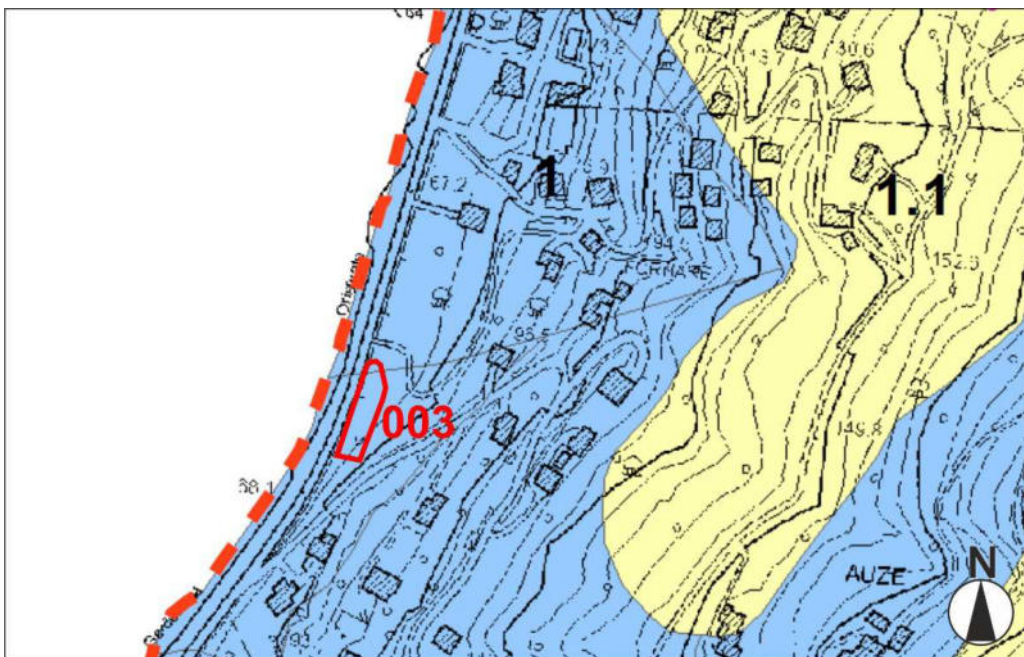
*Estratto CARTA DELLE MICROZONE OMOGENEE IN PROSPETTIVA SISMICA (MOPS)*  
 MICROZONAZIONE SISMICA LIVELLO 3



*Estratto CARTA DELLA PERICOLOSITÀ SISMICA LOCALE*  
 MICROZONAZIONE SISMICA LIVELLO 3

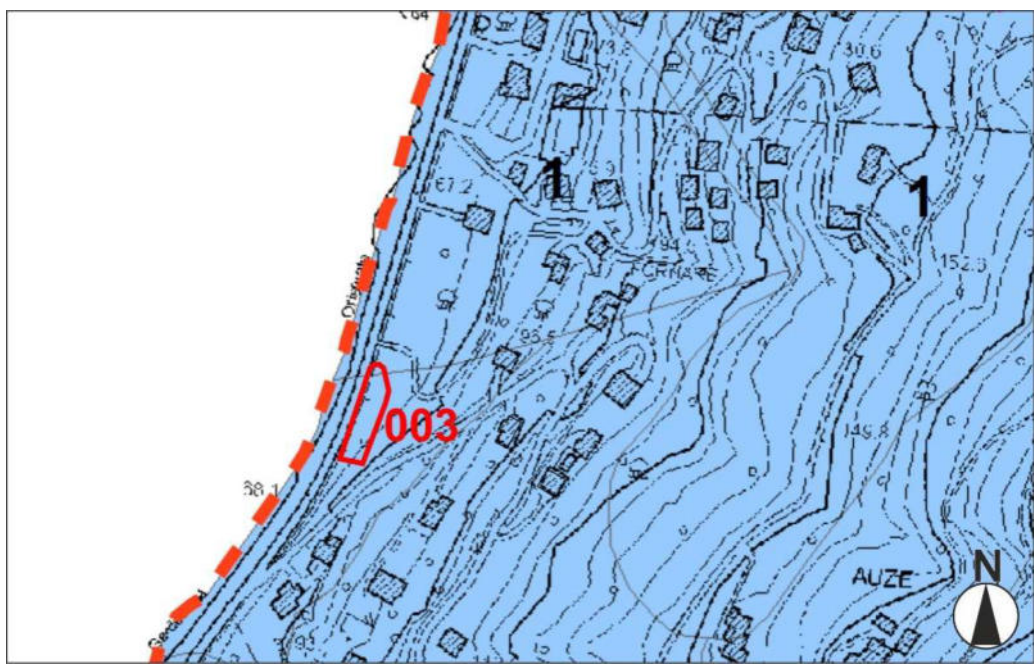


*Estratto CARTA DI MICROZONAZIONE SISMICA LIVELLO 3 – FA 0.1 – 0.5 S*



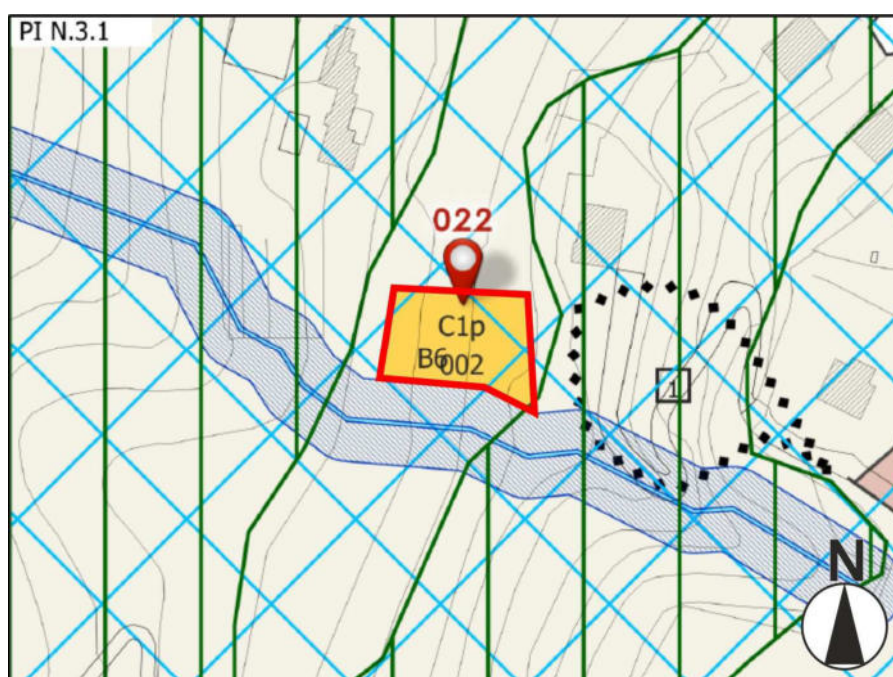
*Estratto CARTA DI MICROZONAZIONE SISMICA LIVELLO 3 – FA 0.4 – 0.8 S*



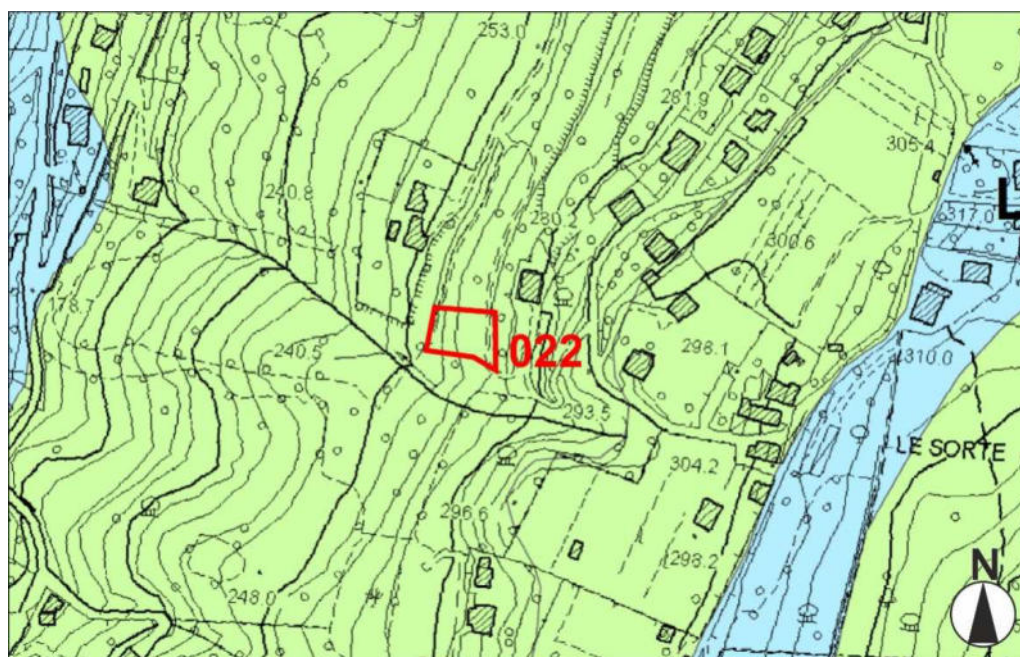


*Estratto CARTA DI MICROZONAZIONE SISMICA LIVELLO 3 – FA 0.7 – 1.1 S*

## MANIFESTAZIONE DI INTERESSE n.22

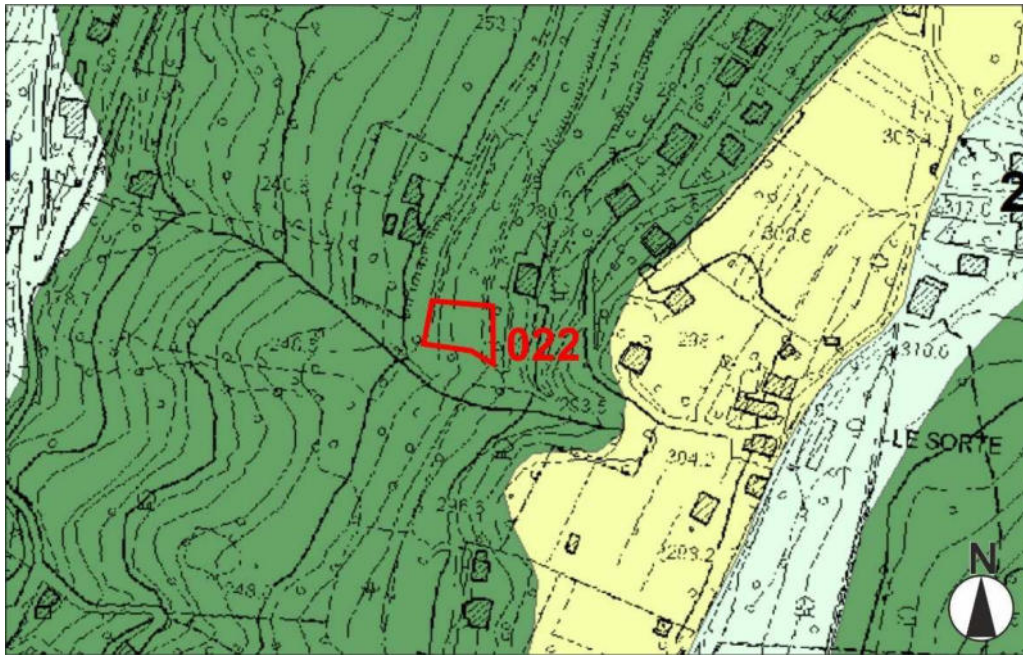


*Estratto TAV 1.2 – PI Intero Territorio Comunale SUD – PI 3.1*

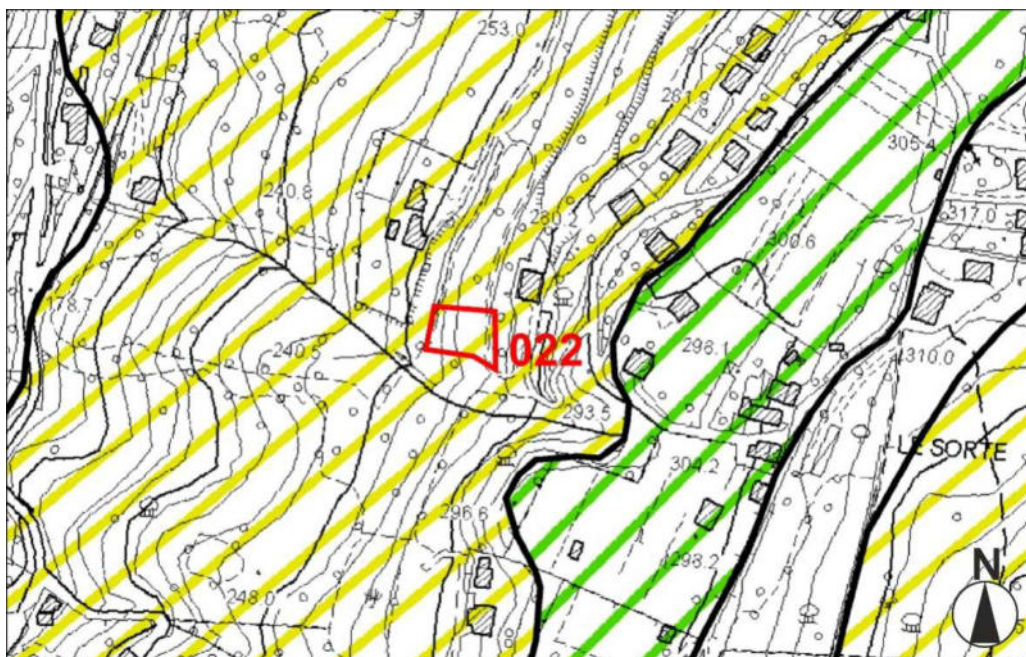


*Estratto CARTA GEOLOGICO-TECNICA MICROZONAZIONE SISMICA LIVELLO 3*



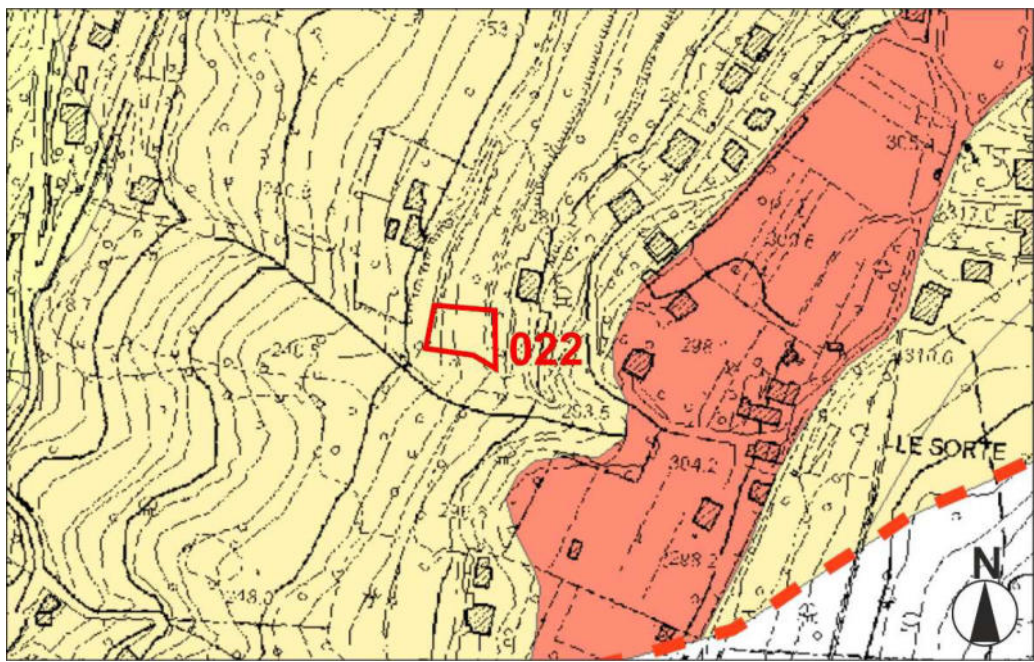


*Estratto CARTA DELLE MICROZONE OMOGENEE IN PROSPETTIVA SISMICA (MOPS)*  
*MICROZONAZIONE SISMICA LIVELLO 3*

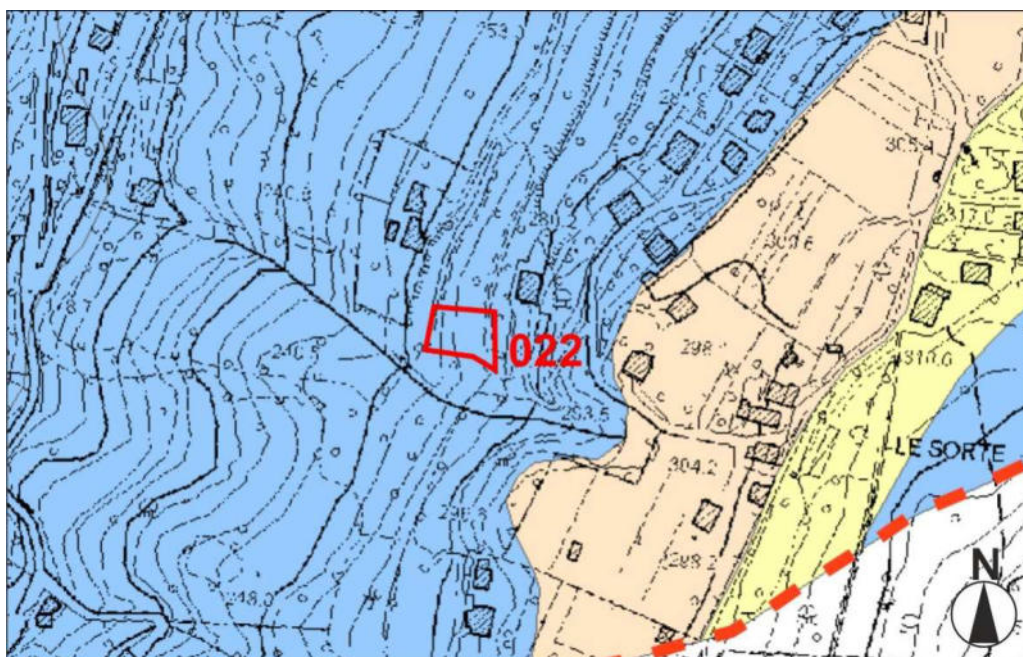


*Estratto CARTA DELLA PERICOLOSITÀ SISMICA LOCALE*  
*MICROZONAZIONE SISMICA LIVELLO 3*



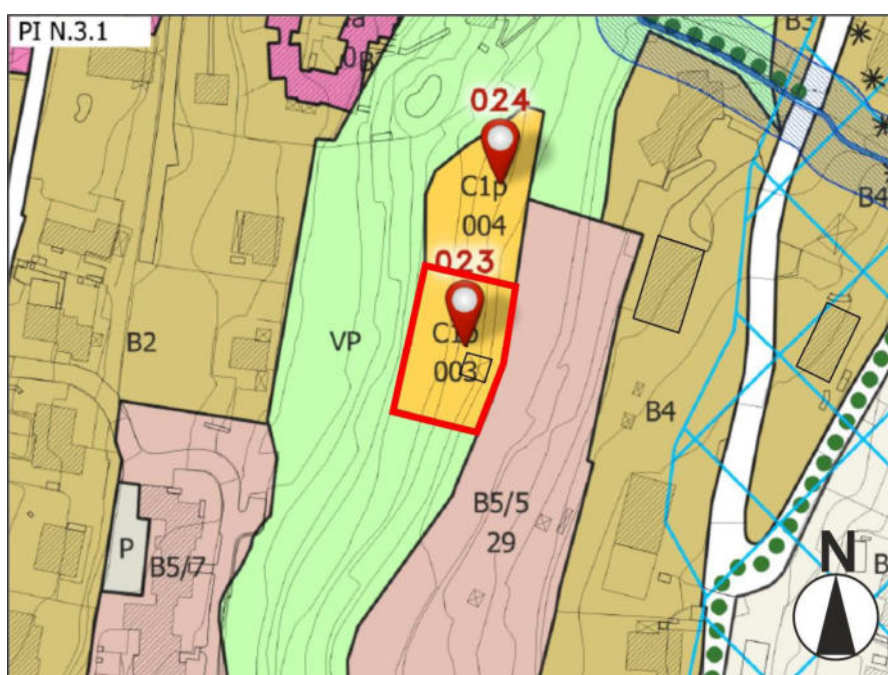




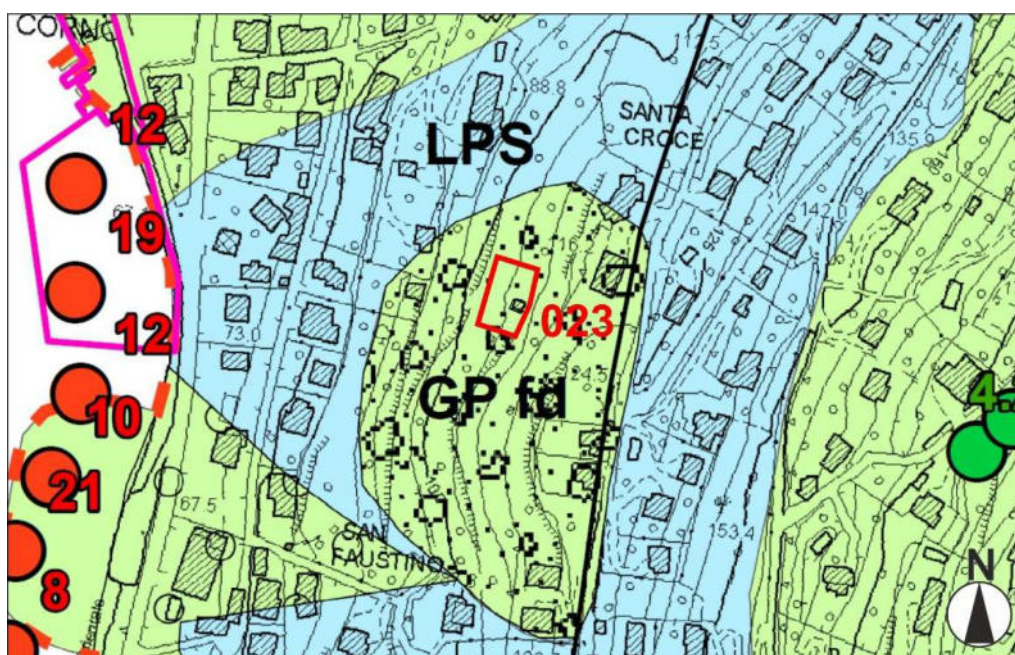


*Estratto CARTA DI MICROZONAZIONE SISMICA LIVELLO 3 – FA 0.7 – 1.1 S*

## MANIFESTAZIONE DI INTERESSE n.23

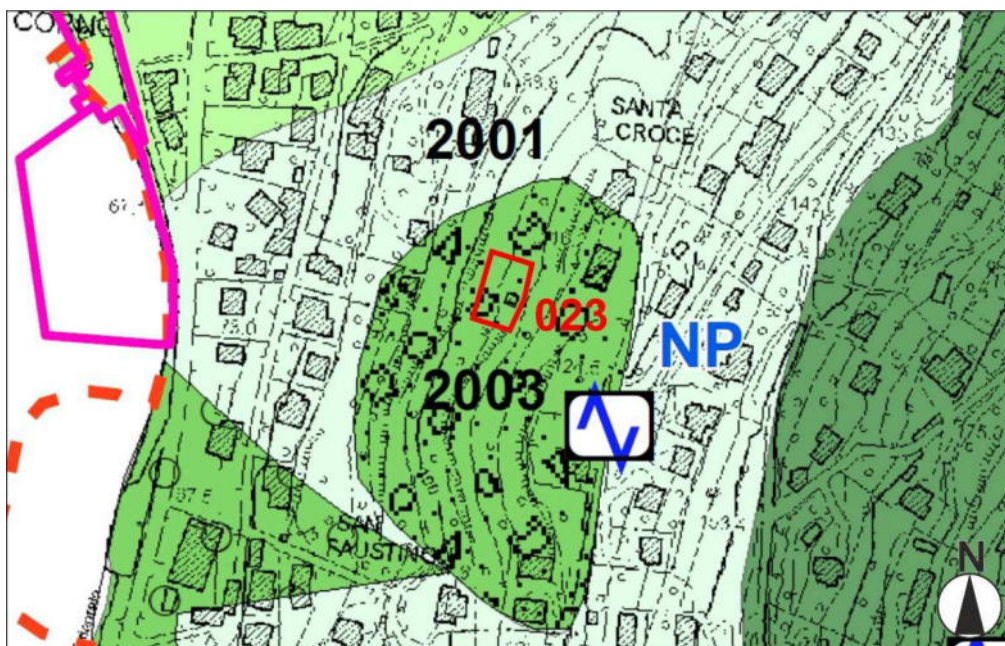


*Estratto TAV 1.2 – PI Intero Territorio Comunale SUD – PI 3.1*

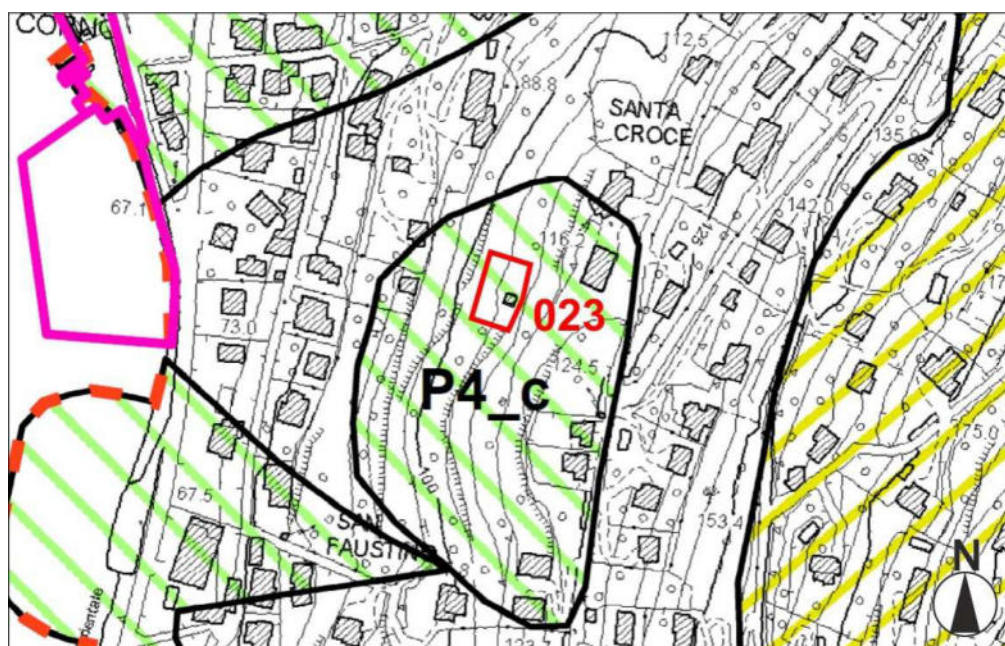


*Estratto CARTA GEOLOGICO-TECNICA MICROZONAZIONE SISMICA LIVELLO 3*



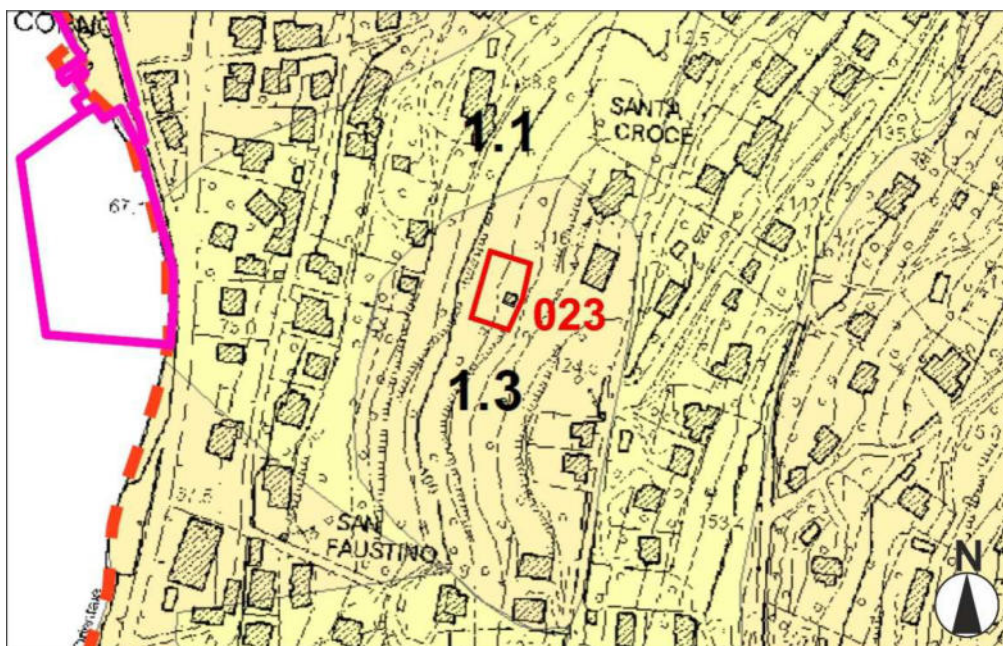


*Estratto CARTA DELLE MICROZONE OMOGENEE IN PROSPETTIVA SISMICA (MOPS)*  
*MICROZONAZIONE SISMICA LIVELLO 3*

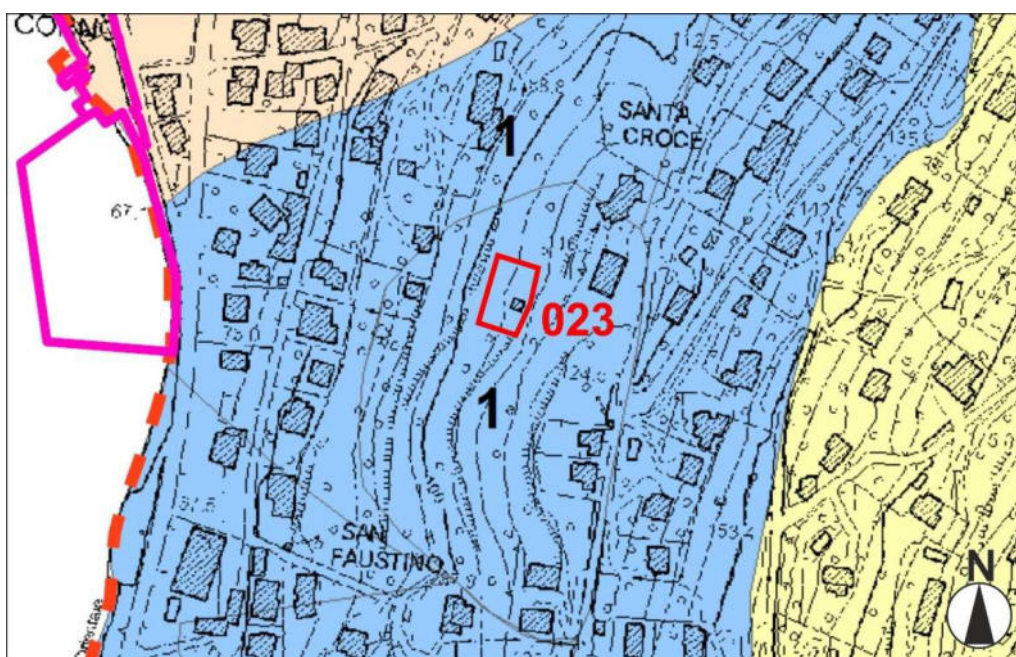


*Estratto CARTA DELLA PERICOLOSITÀ SISMICA LOCALE*  
*MICROZONAZIONE SISMICA LIVELLO 3*

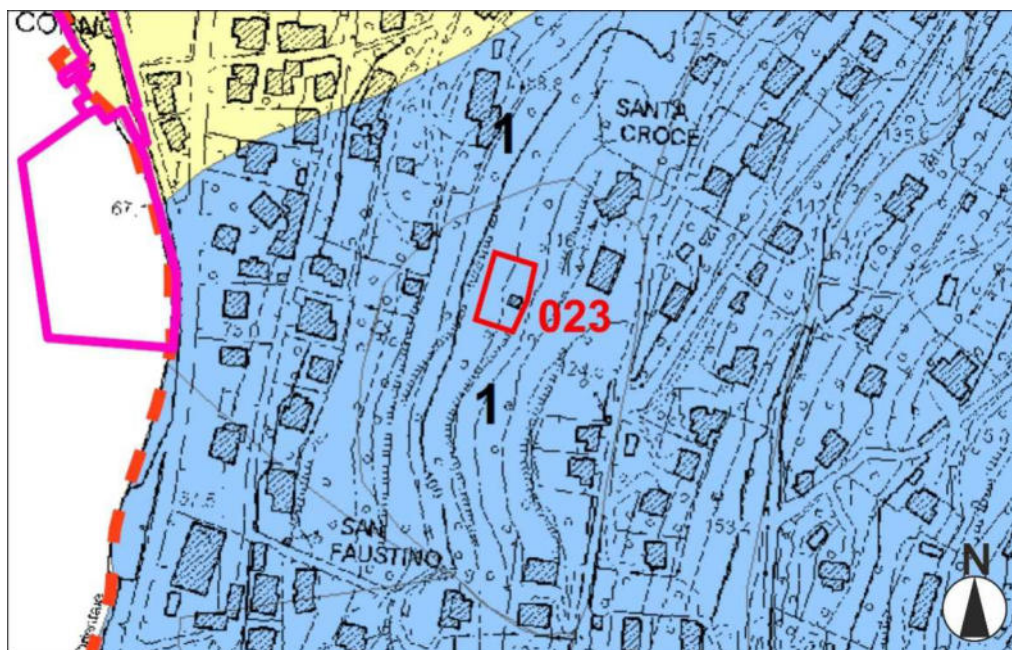




*Estratto CARTA DI MICROZONAZIONE SISMICA LIVELLO 3 – FA 0.1 – 0.5 S*



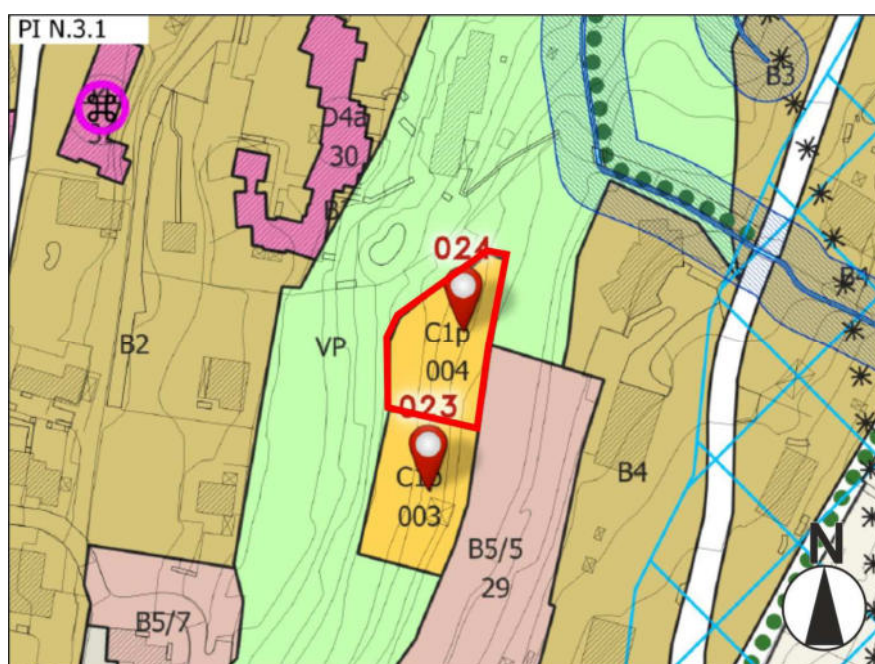
*Estratto CARTA DI MICROZONAZIONE SISMICA LIVELLO 3 – FA 0.4 – 0.8 S*



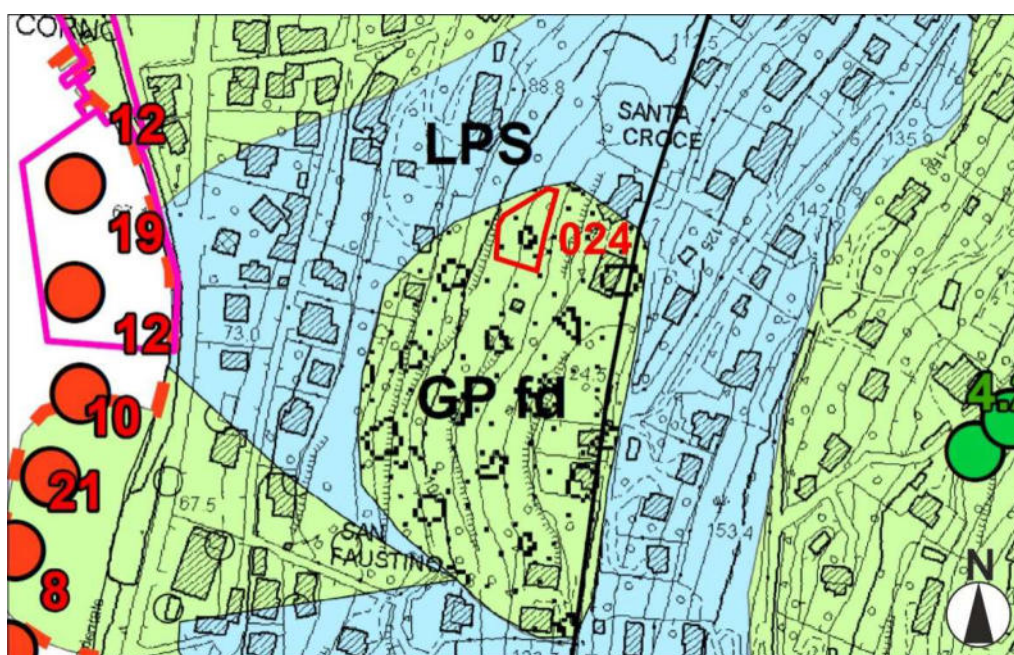
*Estratto CARTA DI MICROZONAZIONE SISMICA LIVELLO 3 – FA 0.7 – 1.1 S*



## MANIFESTAZIONE DI INTERESSE n.24

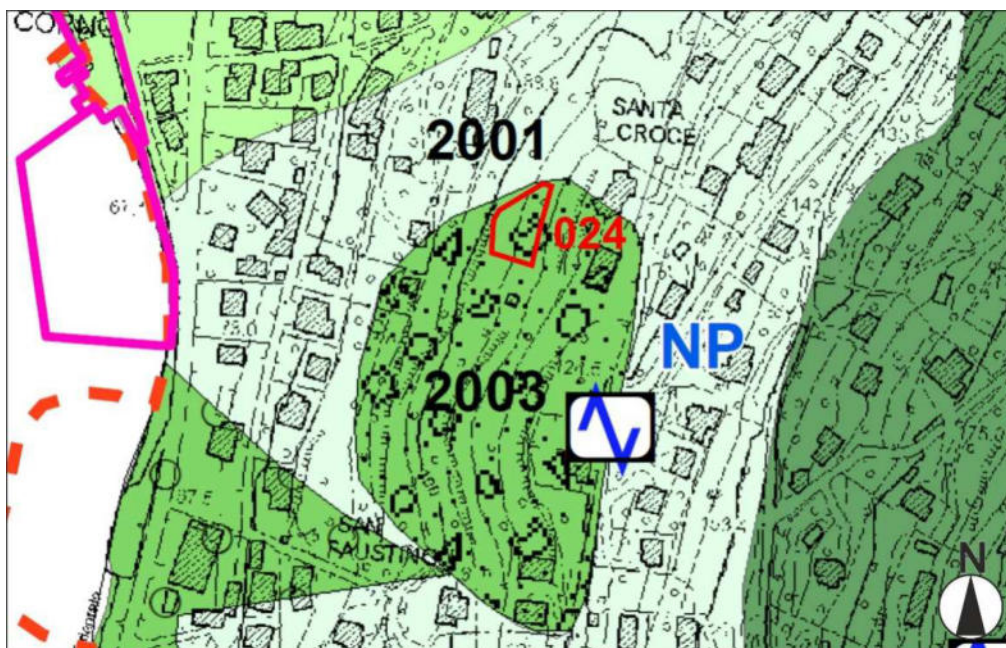


*Estratto TAV 1.2 – PI Intero Territorio Comunale SUD – PI 3.1*

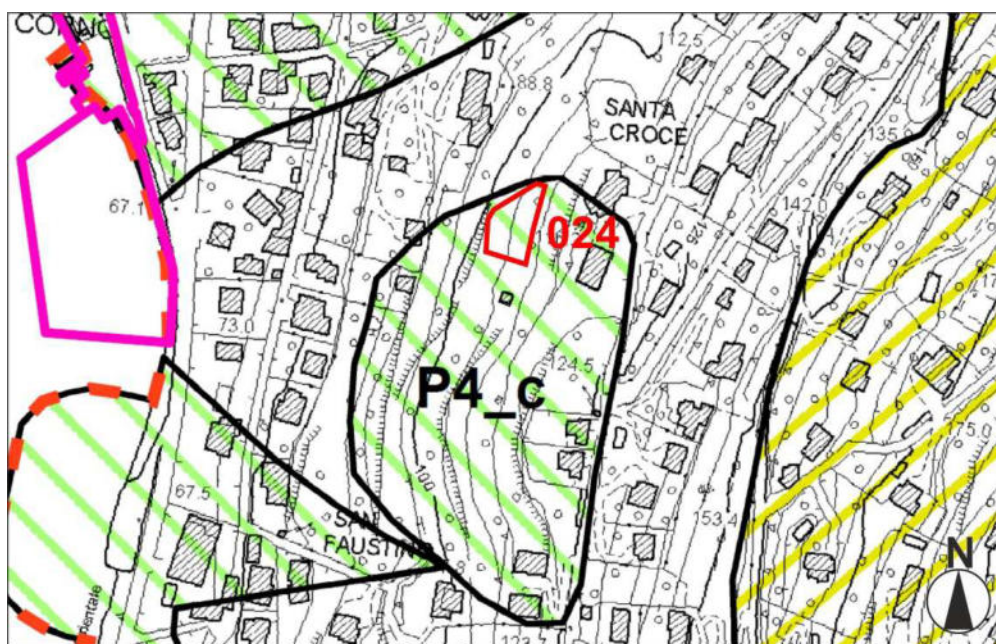


*Estratto CARTA GEOLOGICO-TECNICA MICROZONAZIONE SISMICA LIVELLO 3*



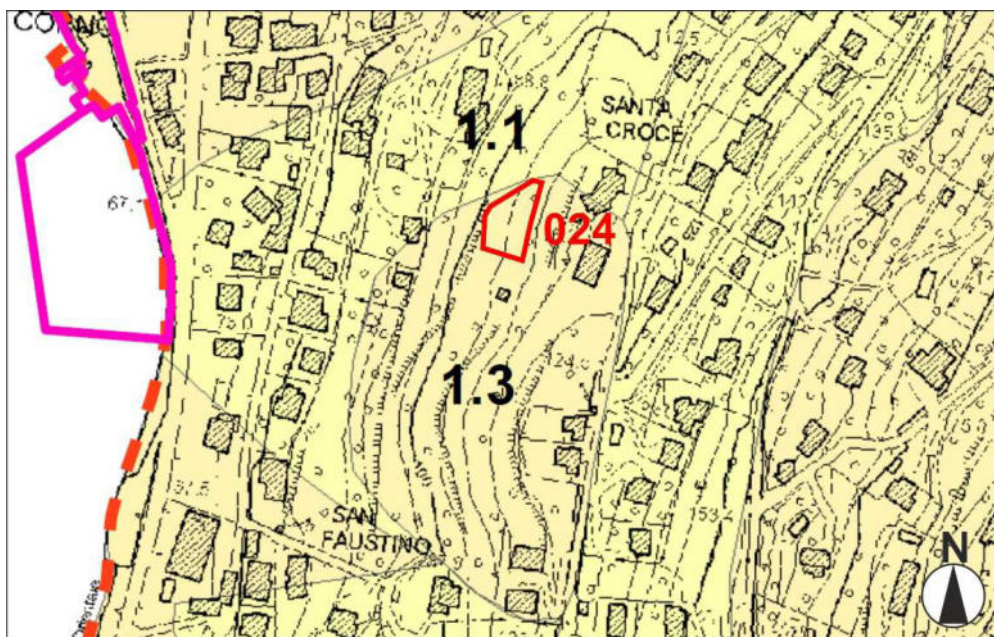


*Estratto CARTA DELLE MICROZONE OMOGENEE IN PROSPETTIVA SISMICA (MOPS)*  
*MICROZONAZIONE SISMICA LIVELLO 3*

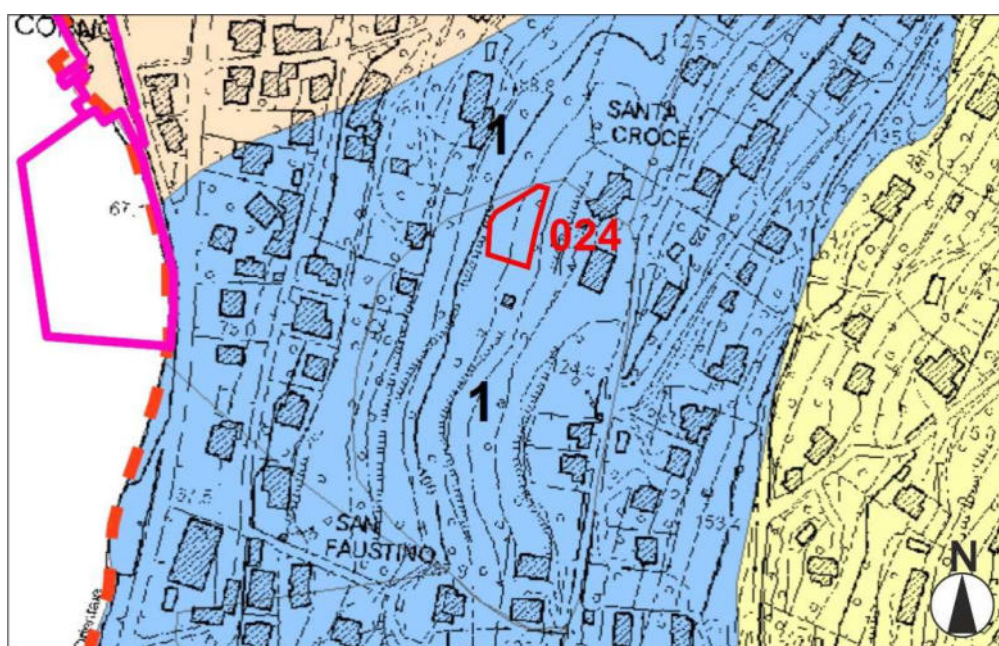


*Estratto CARTA DELLA PERICOLOSITÀ SISMICA LOCALE*  
*MICROZONAZIONE SISMICA LIVELLO 3*



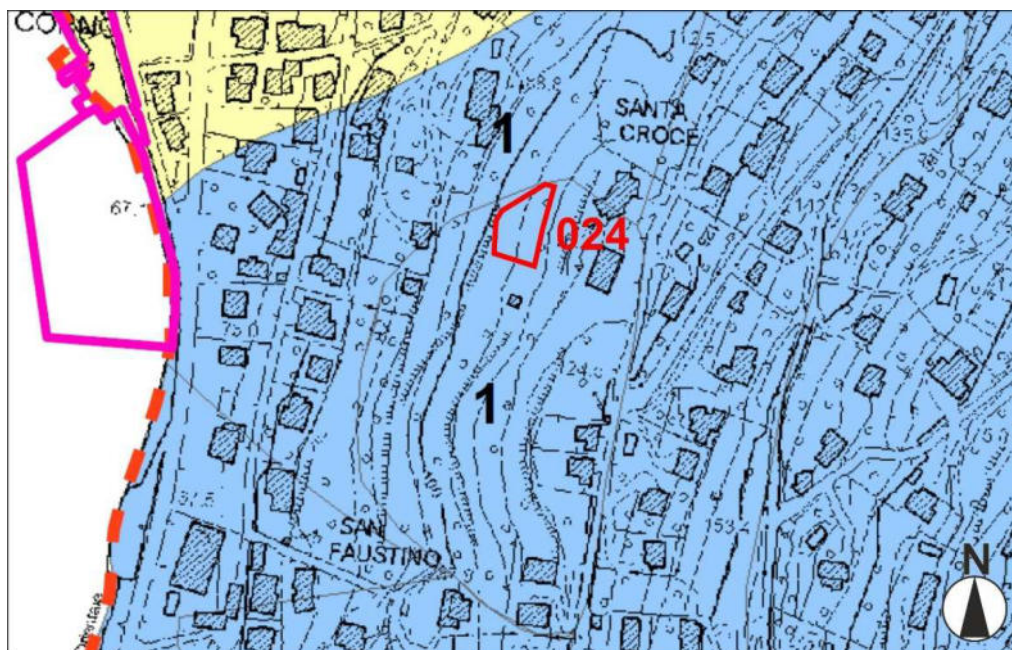


*Estratto CARTA DI MICROZONAZIONE SISMICA LIVELLO 3 – FA 0.1 – 0.5 S*



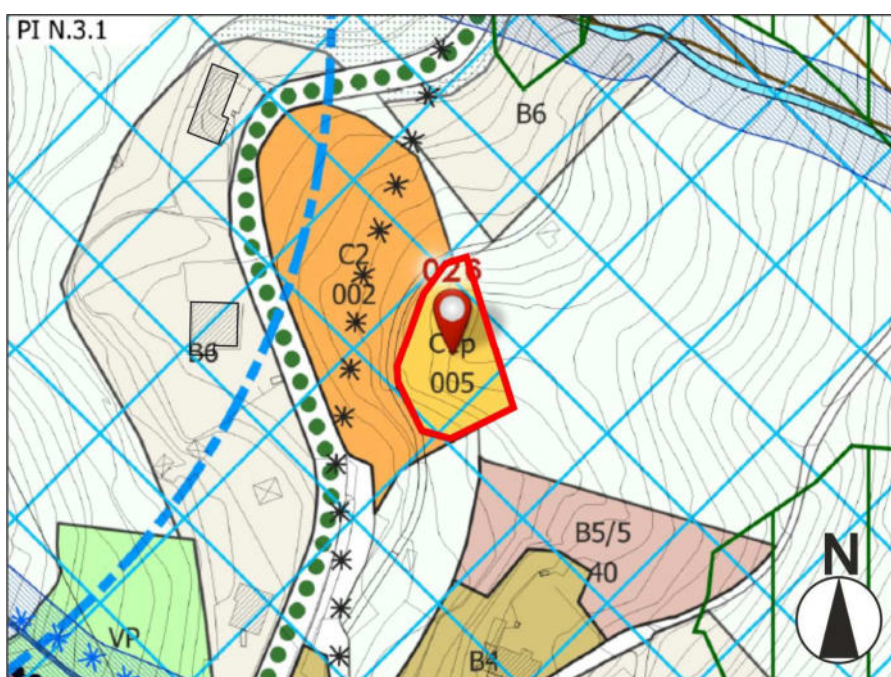
*Estratto CARTA DI MICROZONAZIONE SISMICA LIVELLO 3 – FA 0.4 – 0.8 S*



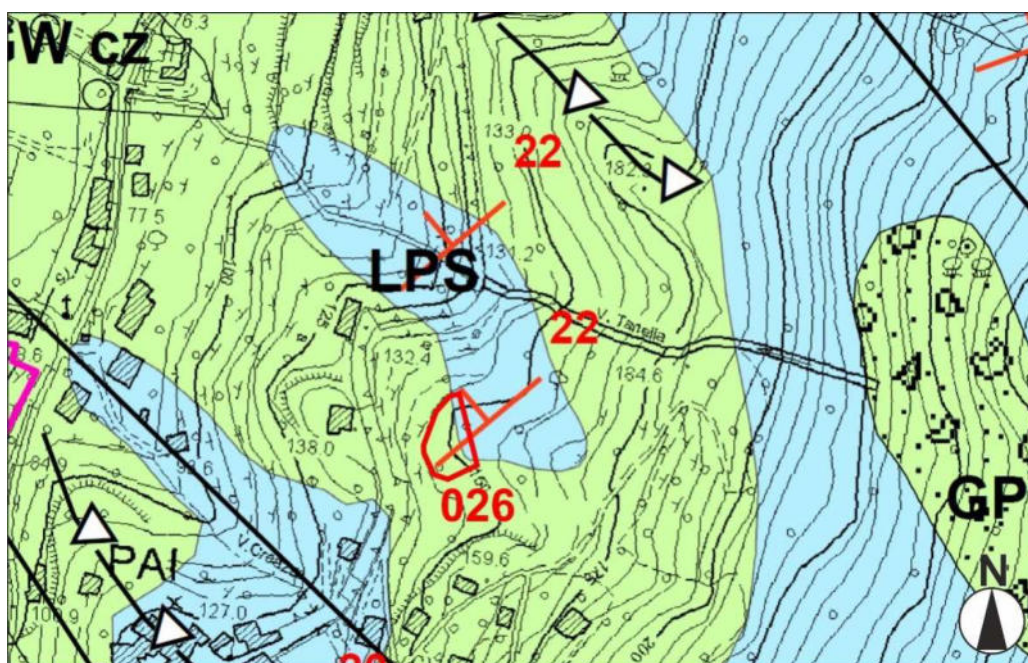


*Estratto CARTA DI MICROZONAZIONE SISMICA LIVELLO 3 – FA 0.7 – 1.1 S*

## MANIFESTAZIONE DI INTERESSE n.26

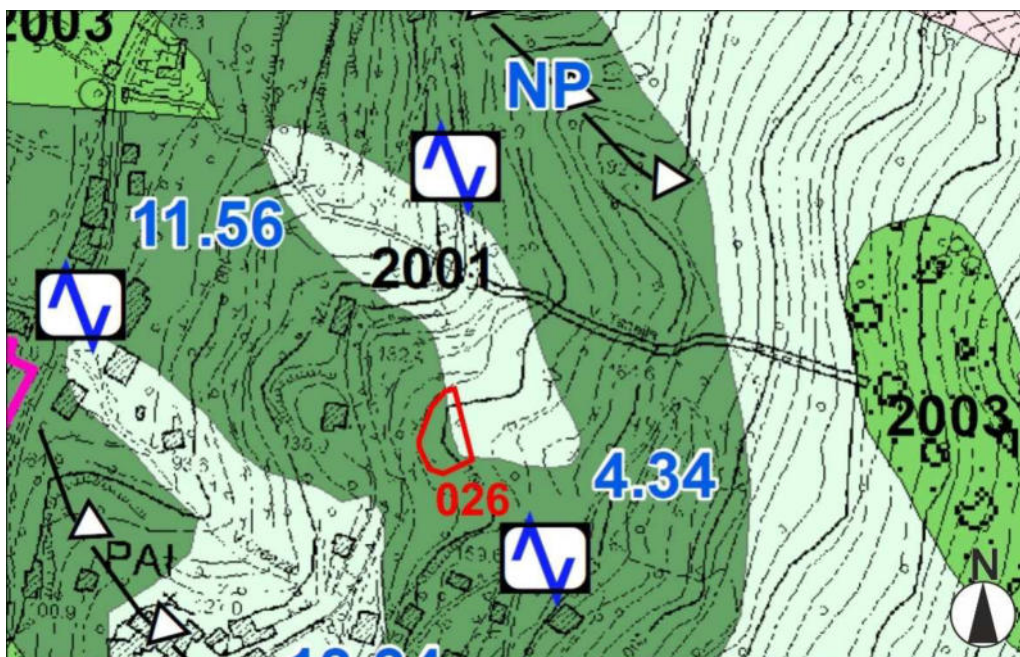


*Estratto TAV 1.2 – PI Intero Territorio Comunale SUD – PI 3.1*

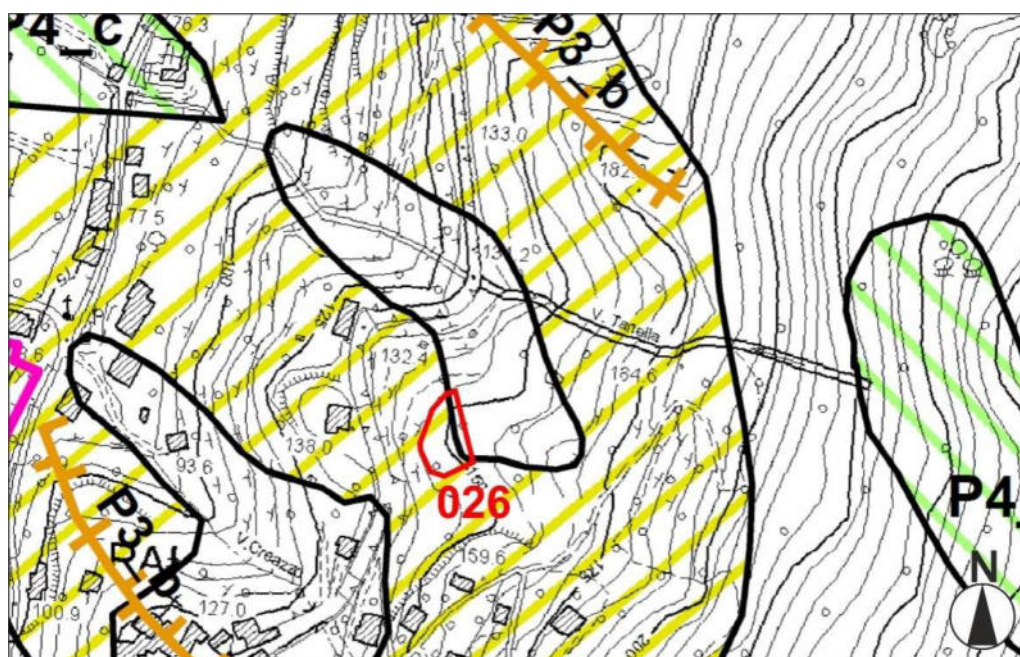


*Estratto CARTA GEOLOGICO-TECNICA MICROZONAZIONE SISMICA LIVELLO 3*



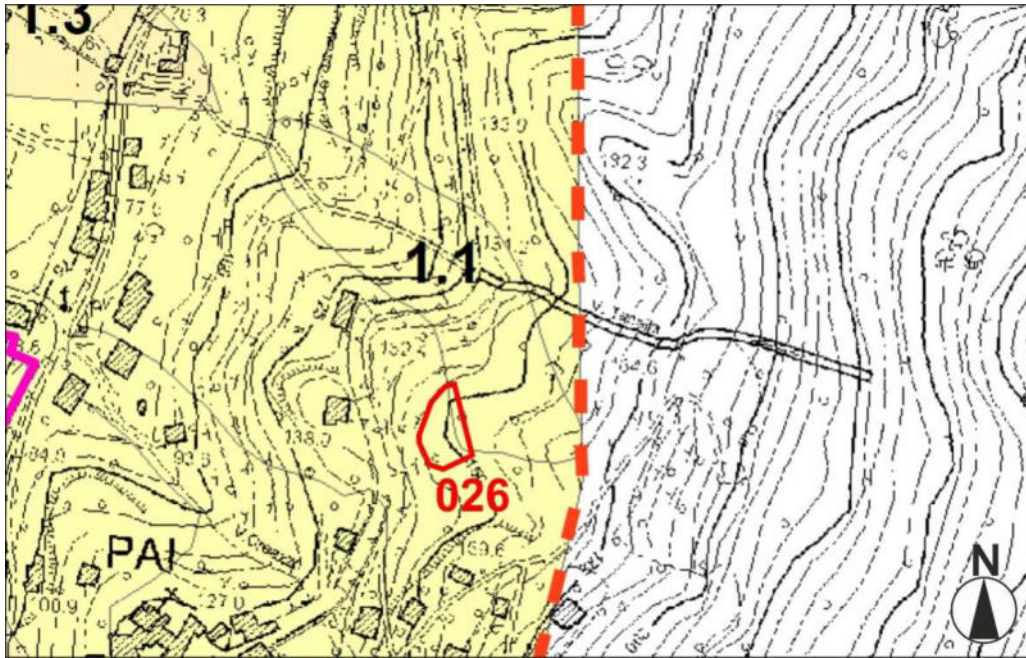


*Estratto CARTA DELLE MICROZONE OMOGENEE IN PROSPETTIVA SISMICA (MOPS)*  
*MICROZONAZIONE SISMICA LIVELLO 3*

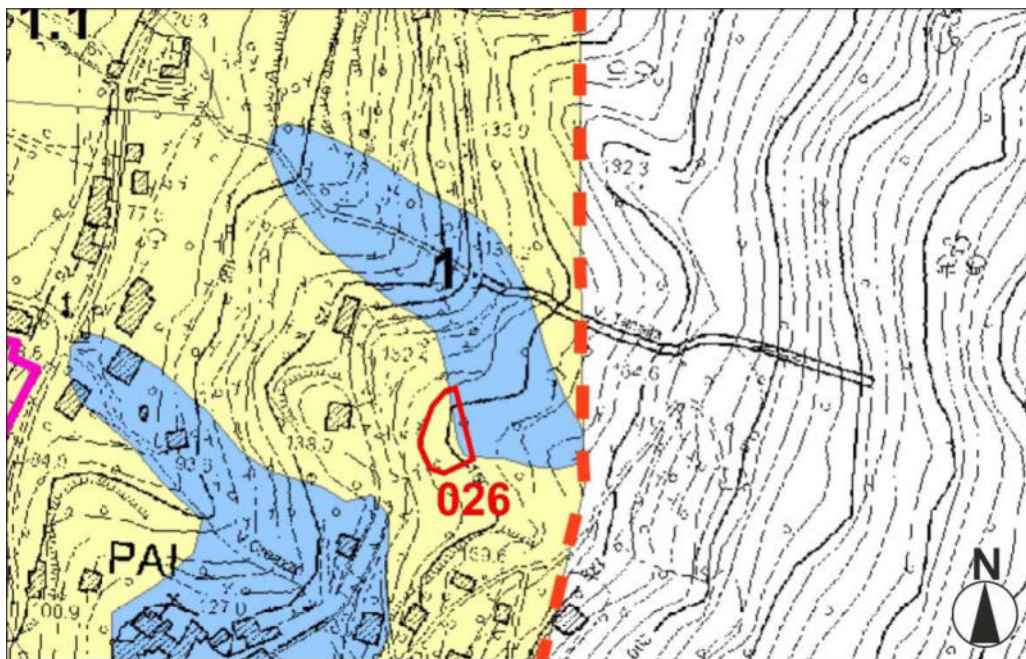


*Estratto CARTA DELLA PERICOLOSITÀ SISMICA LOCALE*  
*MICROZONAZIONE SISMICA LIVELLO 3*

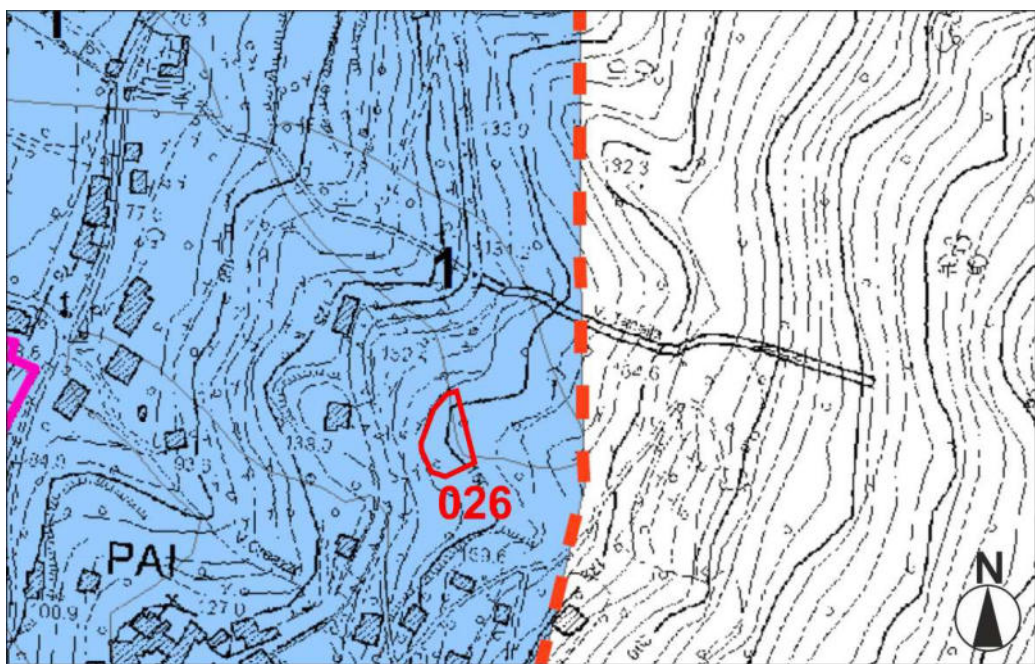




*Estratto CARTA DI MICROZONAZIONE SISMICA LIVELLO 3 – FA 0.1 – 0.5 S*



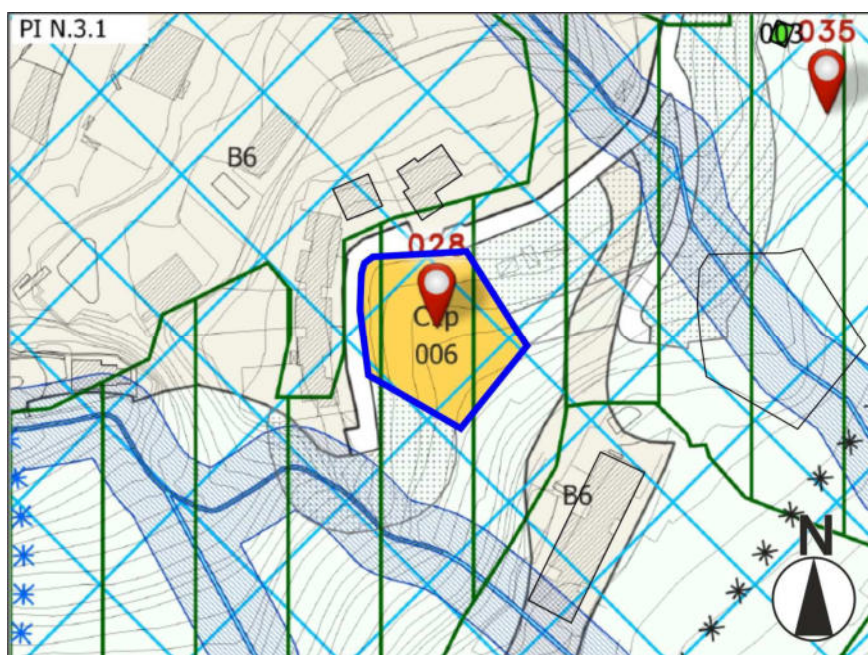
*Estratto CARTA DI MICROZONAZIONE SISMICA LIVELLO 3 – FA 0.4 – 0.8 S*



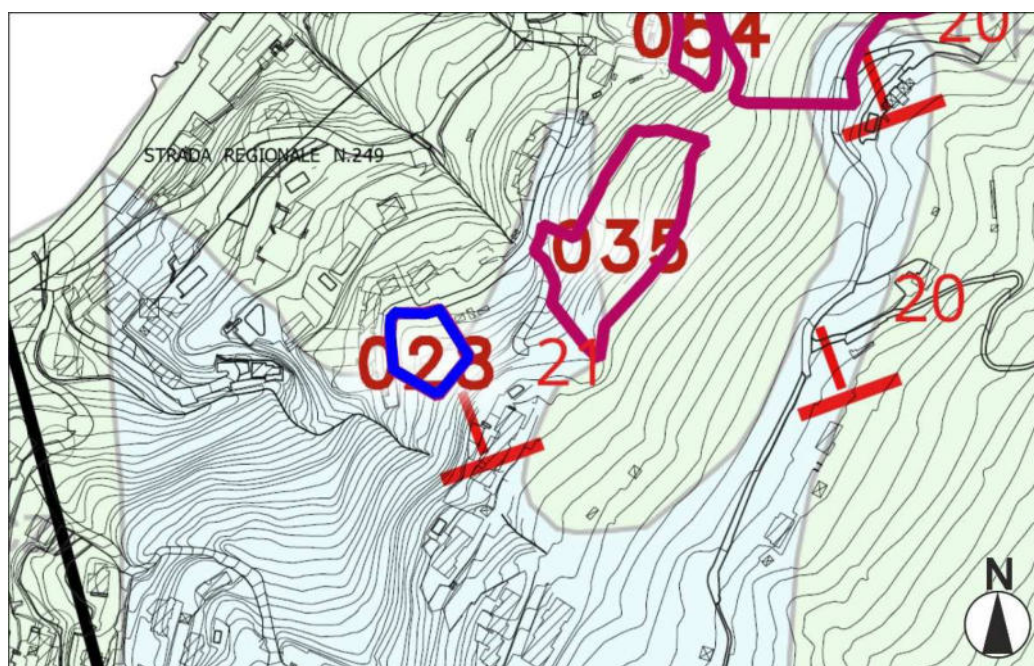
*Estratto CARTA DI MICROZONAZIONE SISMICA LIVELLO 3 – FA 0.7 – 1.1 S*



## MANIFESTAZIONE DI INTERESSE n.28

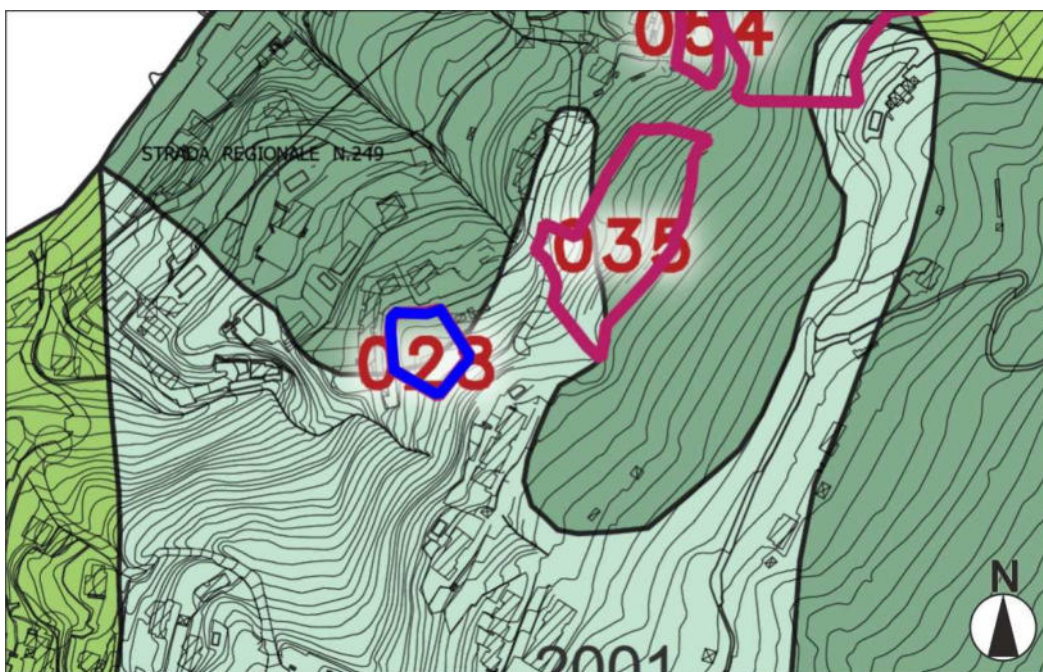


*Estratto TAV 1.1 – PI Intero Territorio Comunale NORD – PI 3.1*

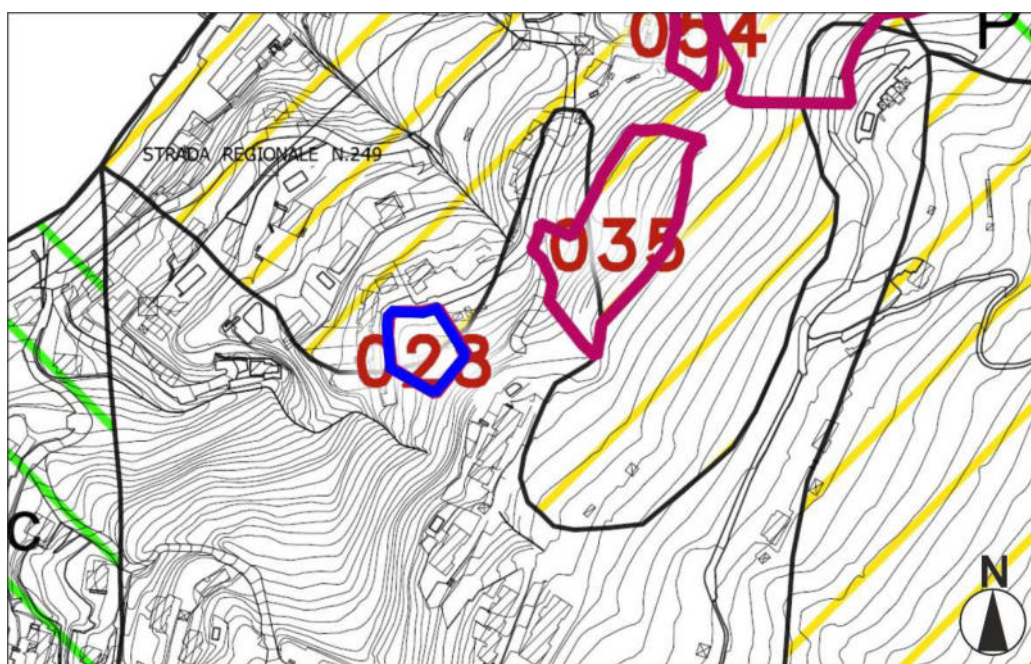


*Estratto INTEGRAZIONE CARTA GEOLOGICO-TECNICA  
MICROZONAZIONE SISMICA LIVELLO 3*



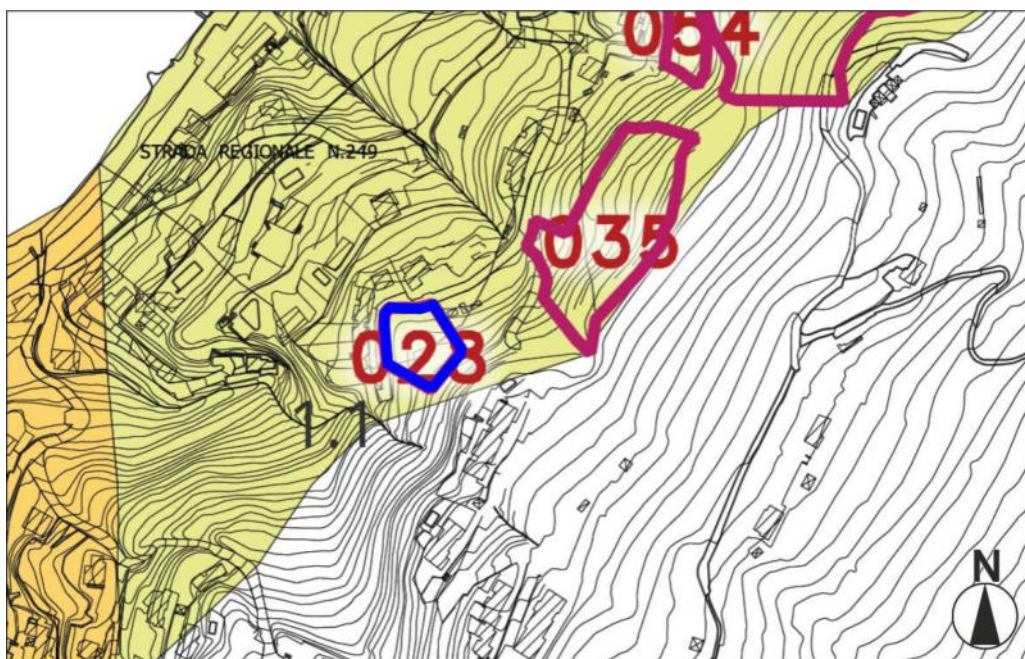


*Estratto INTEGRAZIONE CARTA DELLE MICROZONE OMOGENEE IN PROSPETTIVA SISMICA (MOPS)*  
*MICROZONAZIONE SISMICA LIVELLO 3*

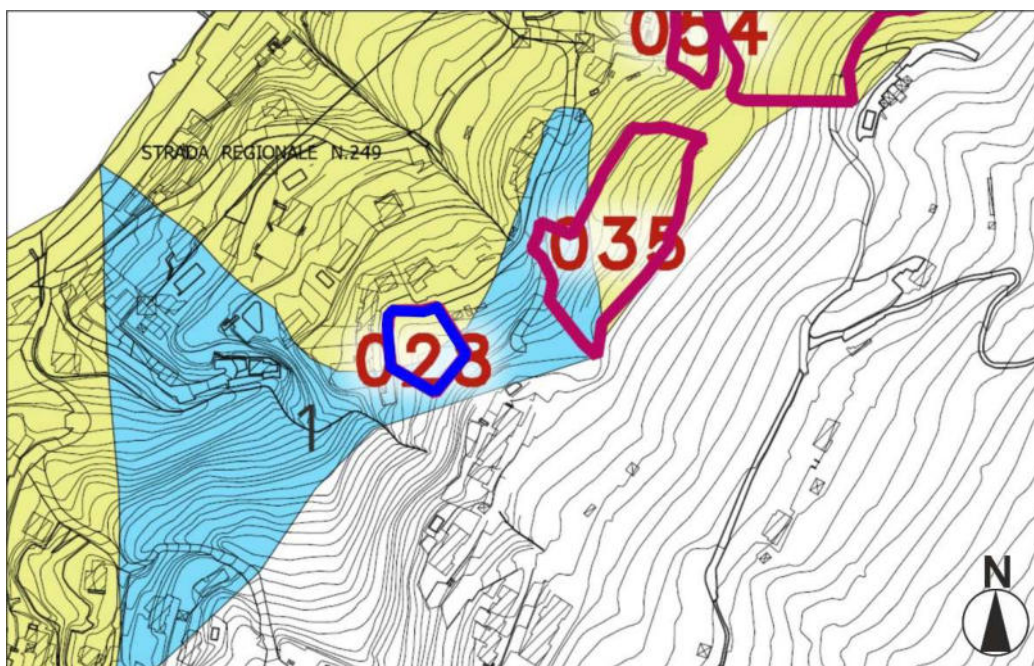


*Estratto INTEGRAZIONE CARTA DELLA PERICOLOSITÀ SISMICA LOCALE*  
*MICROZONAZIONE SISMICA LIVELLO 3*



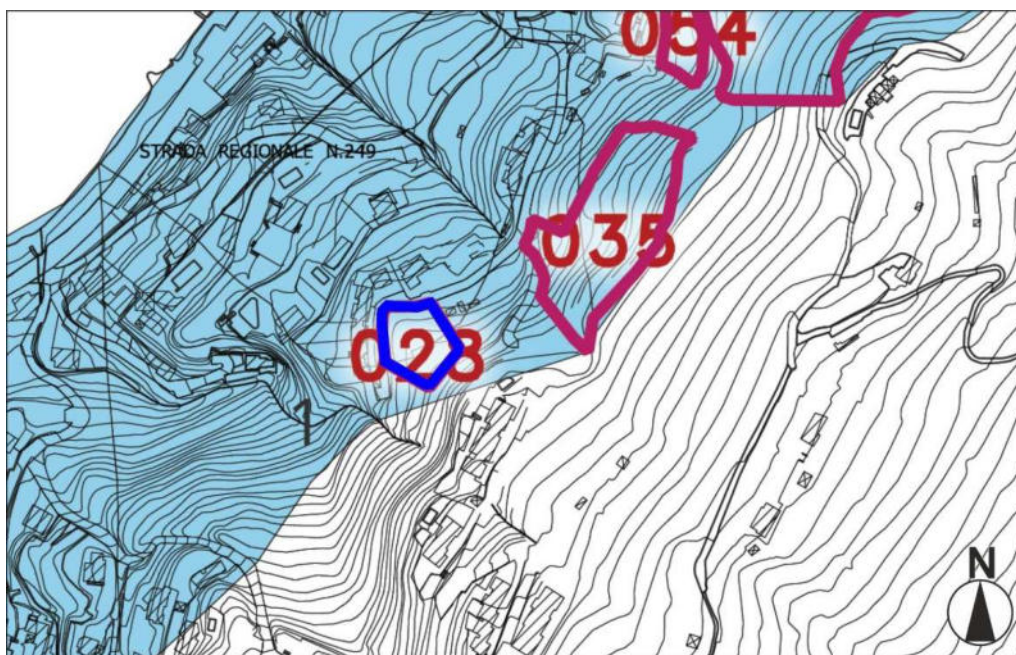


*Estratto INTEGRAZIONE CARTA DI MICROZONAZIONE SISMICA LIVELLO 3 – FA 0.1 – 0.5 S*



*Estratto INTEGRAZIONE CARTA DI MICROZONAZIONE SISMICA LIVELLO 3 – FA 0.4 – 0.8 S*



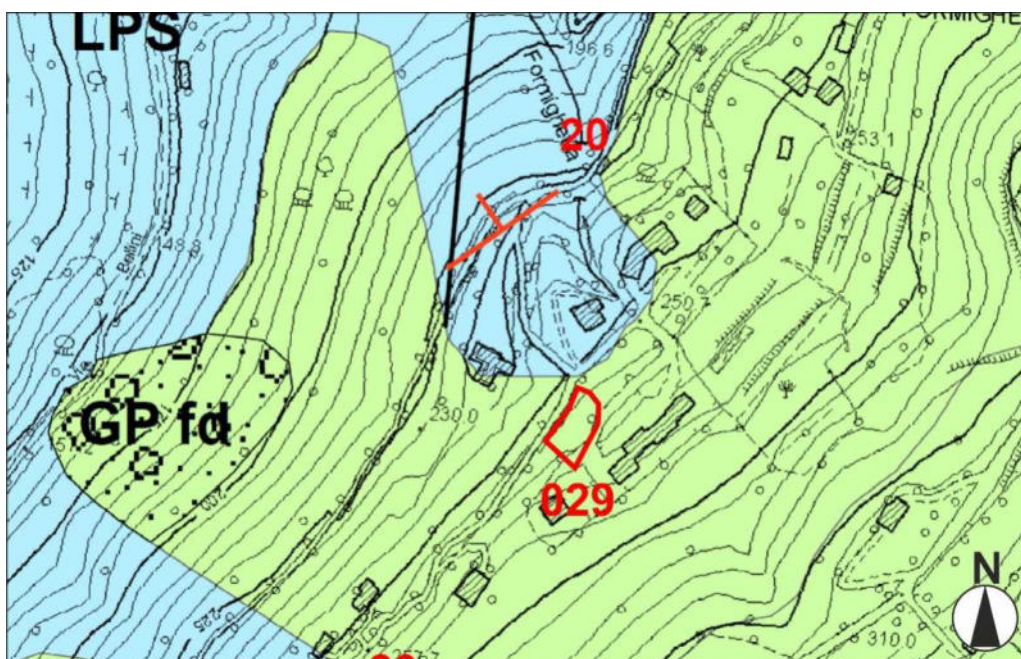


*Estratto INTEGRAZIONE CARTA DI MICROZONAZIONE SISMICA LIVELLO 3 – FA 0.7 – 1.1 S*

## MANIFESTAZIONE DI INTERESSE n.29

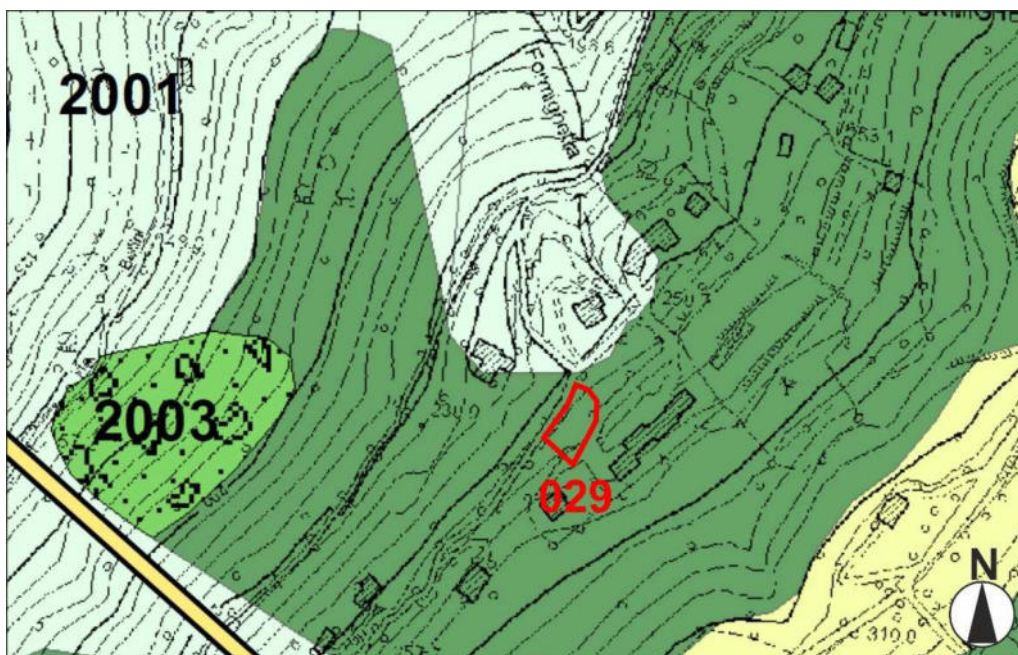


*Estratto TAV 1.2 – PI Intero Territorio Comunale SUD – PI 3.1*

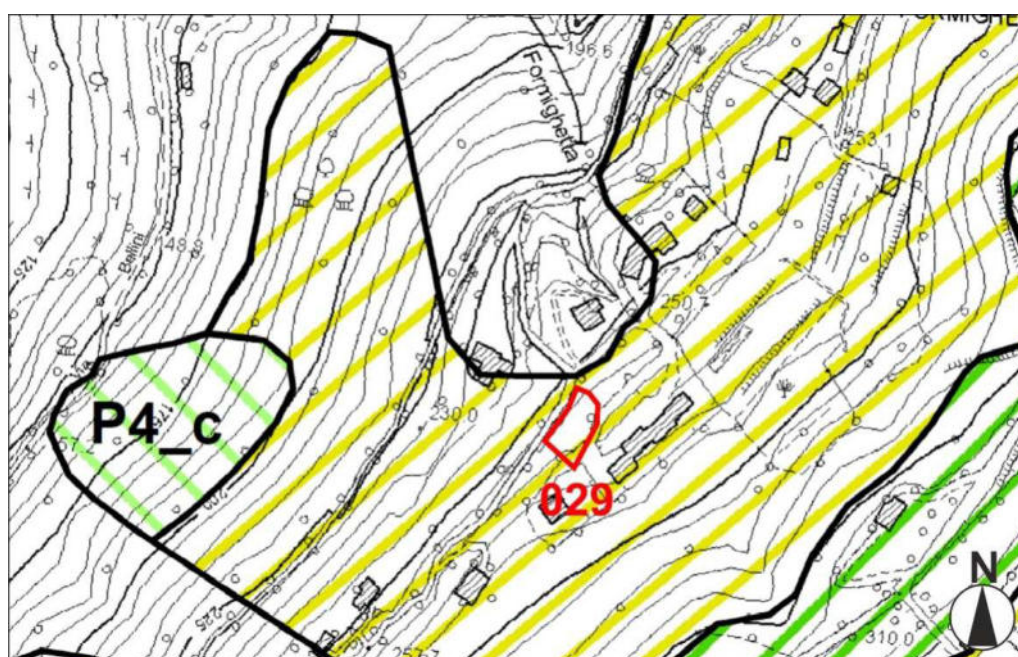


*Estratto CARTA GEOLOGICO-TECNICA MICROZONAZIONE SISMICA LIVELLO 3*



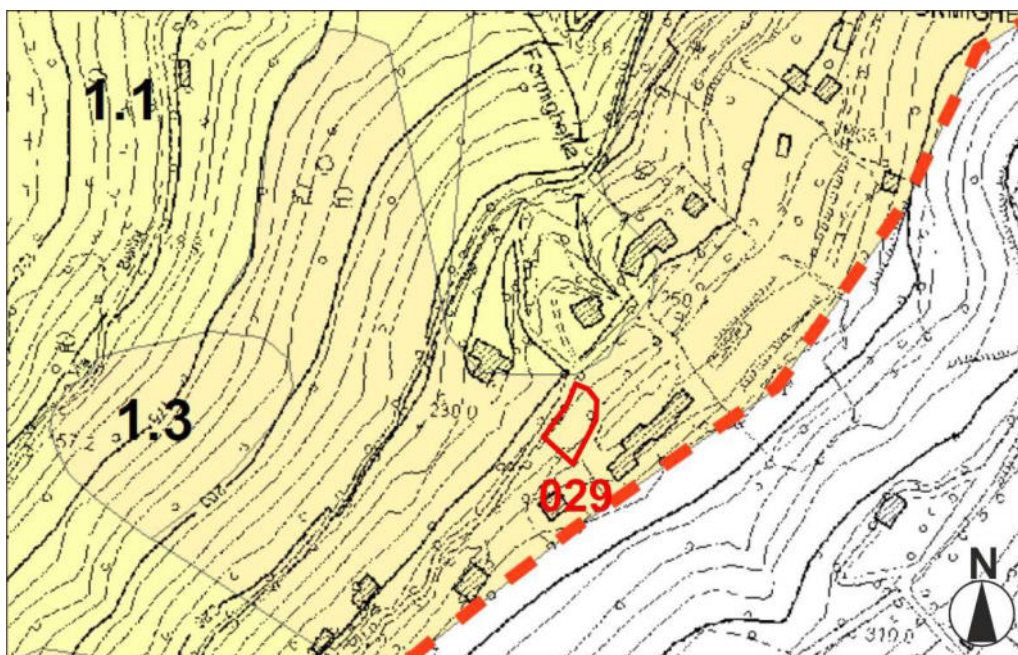


*Estratto CARTA DELLE MICROZONE OMOGENEE IN PROSPETTIVA SISMICA (MOPS)*  
*MICROZONAZIONE SISMICA LIVELLO 3*

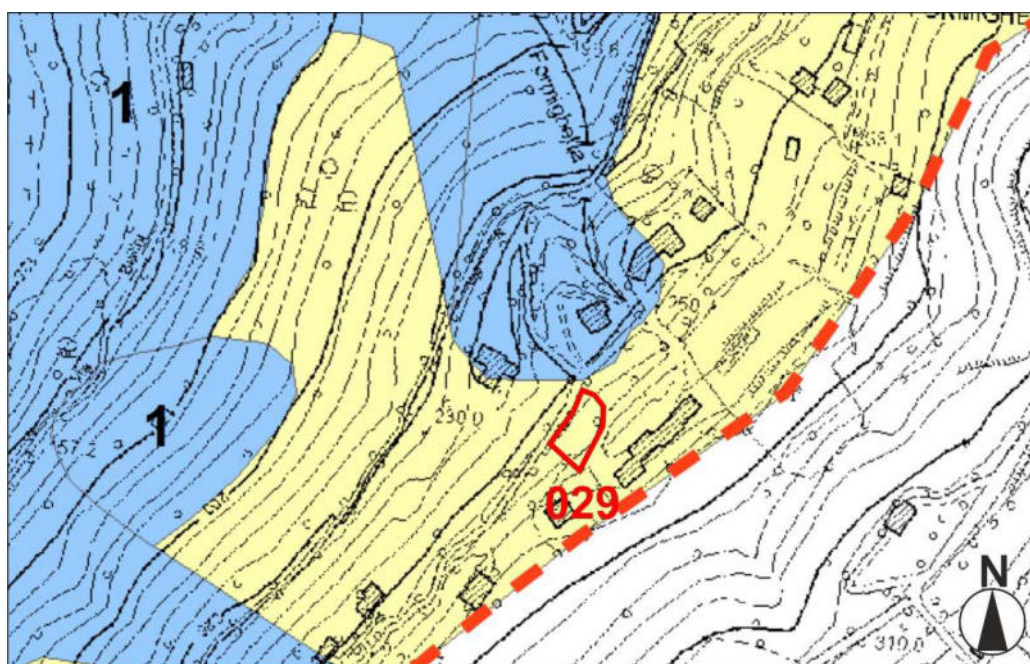


*Estratto CARTA DELLA PERICOLOSITÀ SISMICA LOCALE*  
*MICROZONAZIONE SISMICA LIVELLO 3*



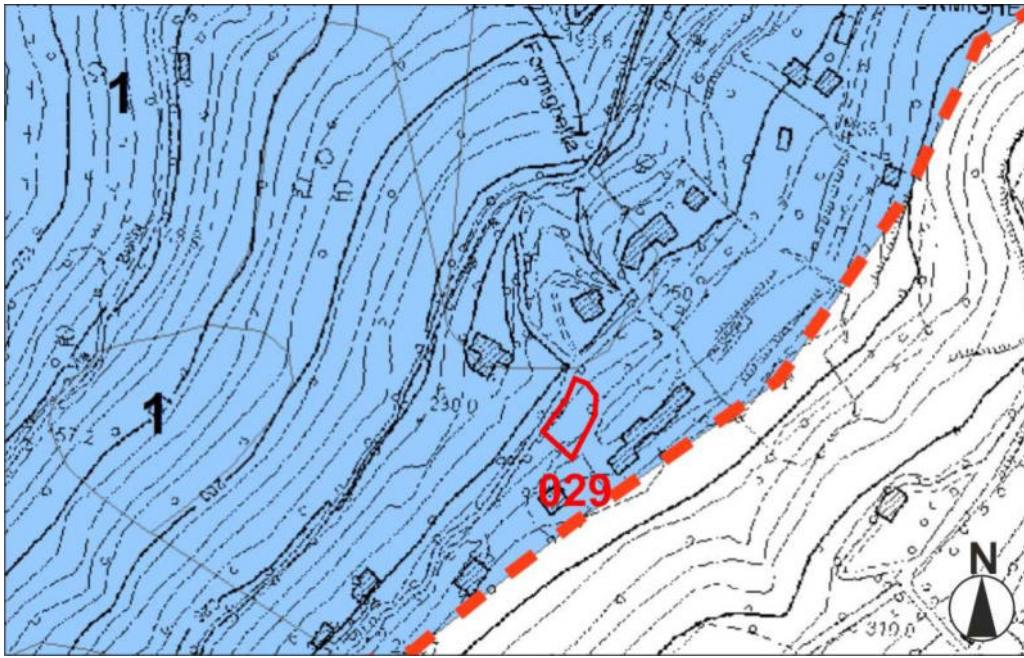


*Estratto CARTA DI MICROZONAZIONE SISMICA LIVELLO 3 – FA 0.1 – 0.5 S*



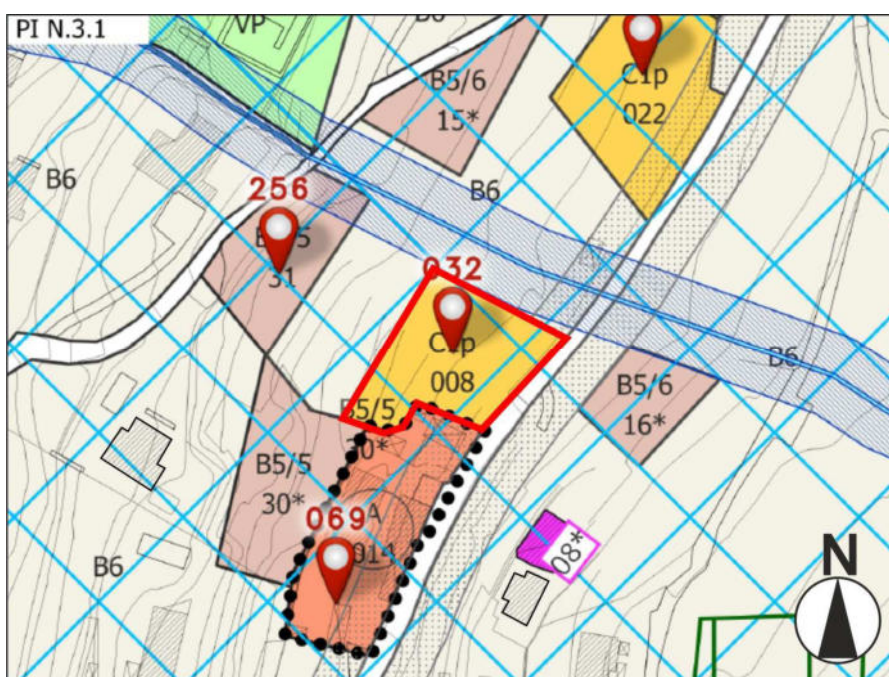
*Estratto CARTA DI MICROZONAZIONE SISMICA LIVELLO 3 – FA 0.4 – 0.8 S*



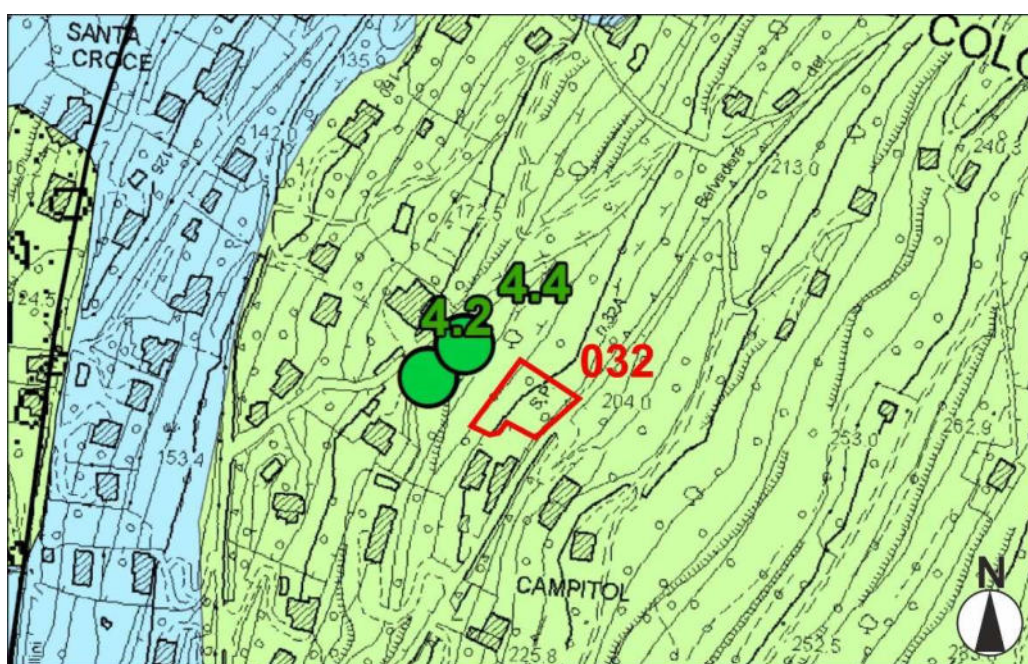


*Estratto CARTA DI MICROZONAZIONE SISMICA LIVELLO 3 – FA 0.7 – 1.1 S*

## MANIFESTAZIONE DI INTERESSE n.32

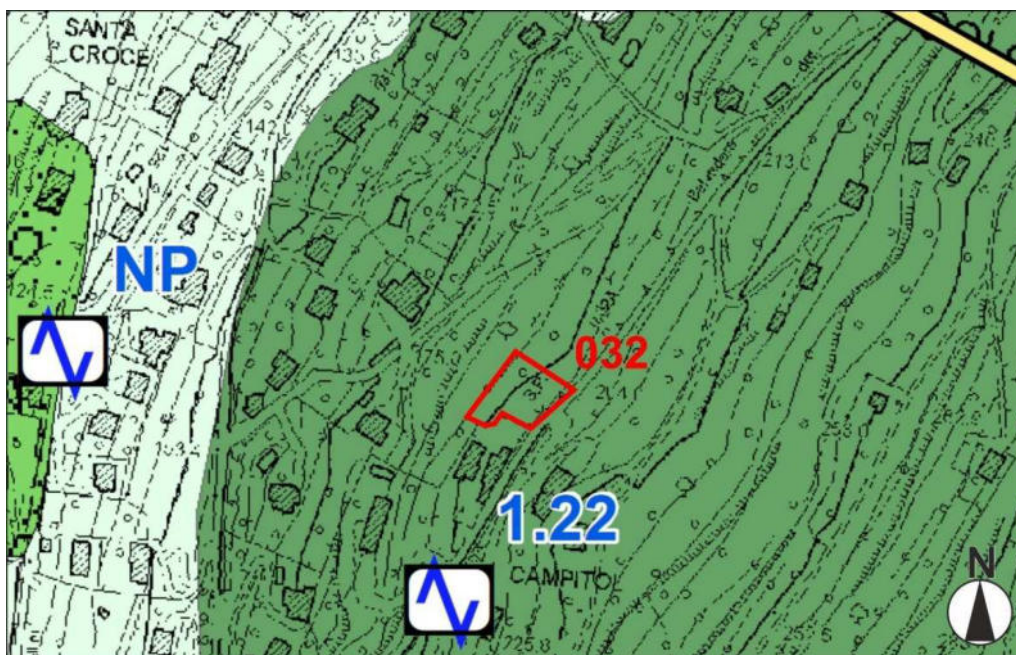


*Estratto TAV 1.2 – PI Intero Territorio Comunale SUD – PI 3.1*

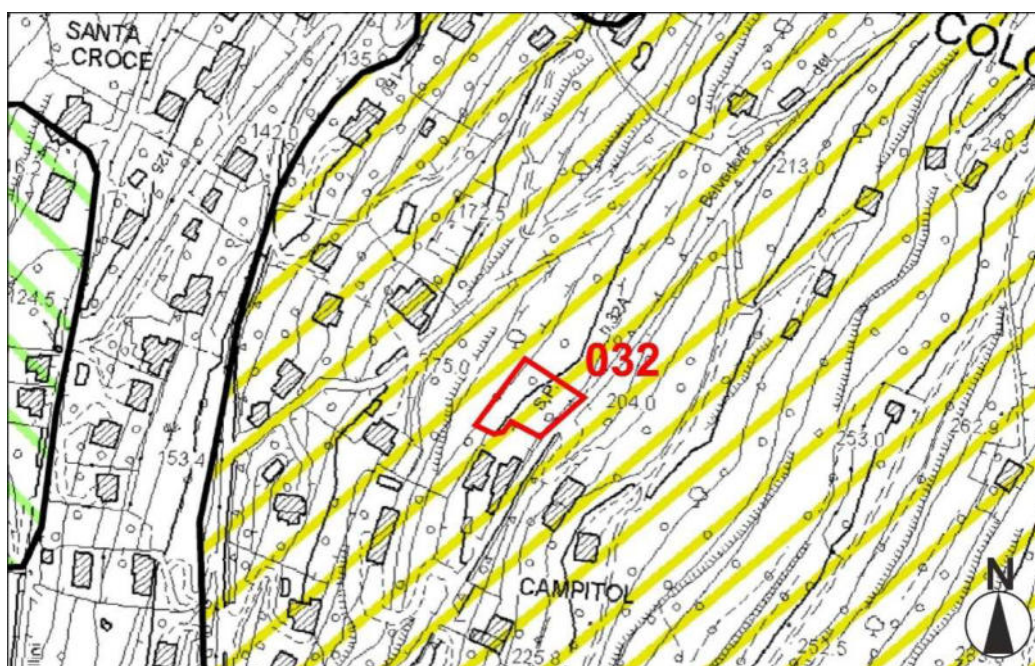


*Estratto CARTA GEOLOGICO-TECNICA MICROZONAZIONE SISMICA LIVELLO 3*



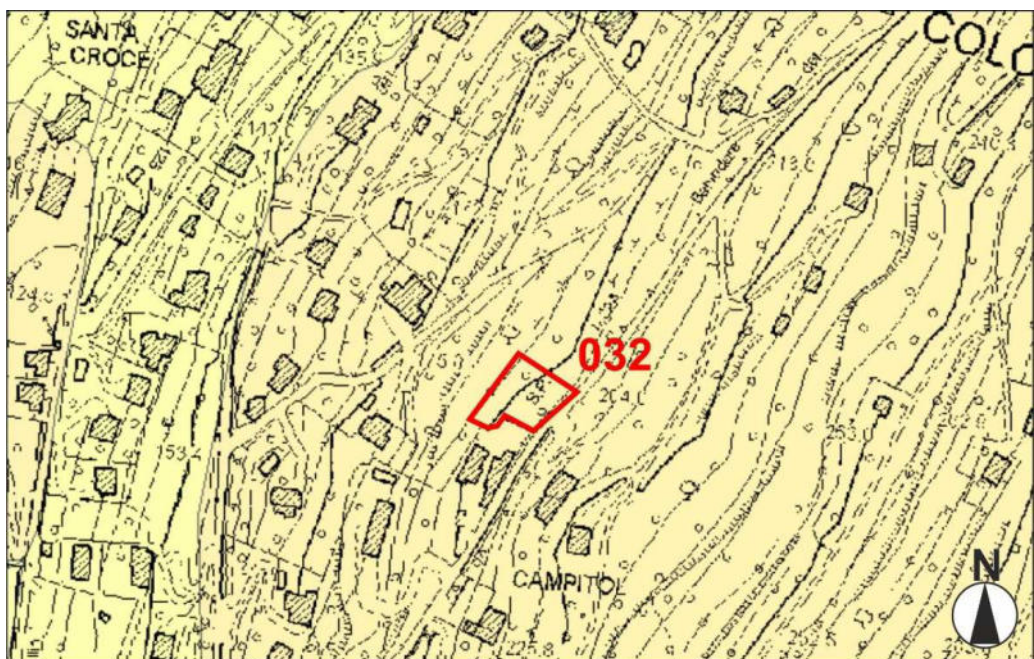


*Estratto CARTA DELLE MICROZONE OMOGENEE IN PROSPETTIVA SISMICA (MOPS)*  
*MICROZONAZIONE SISMICA LIVELLO 3*

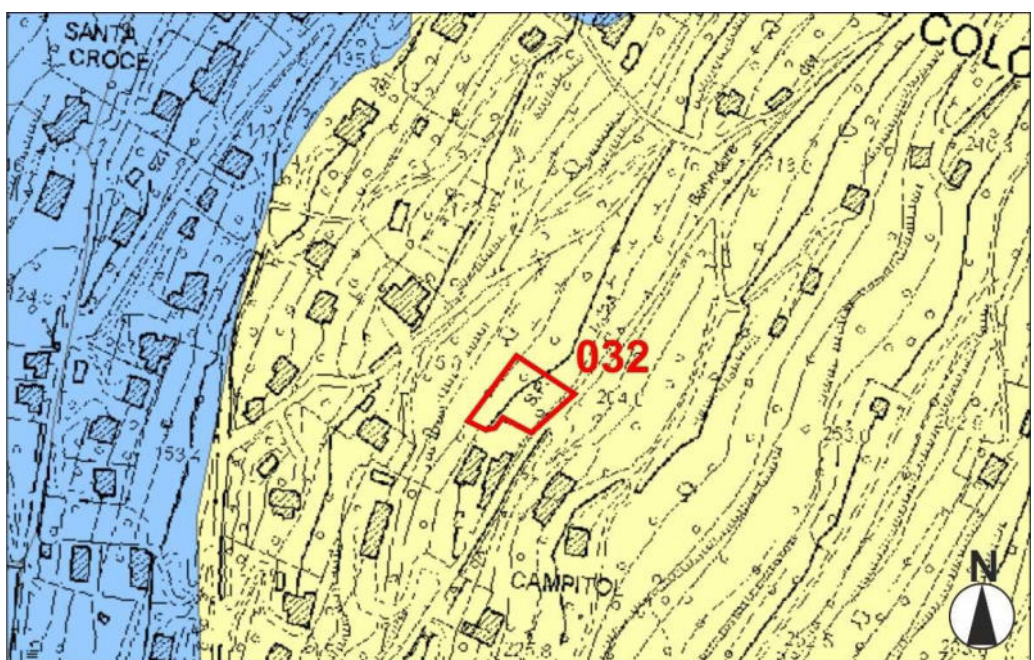


*Estratto CARTA DELLA PERICOLOSITÀ SISMICA LOCALE*  
*MICROZONAZIONE SISMICA LIVELLO 3*



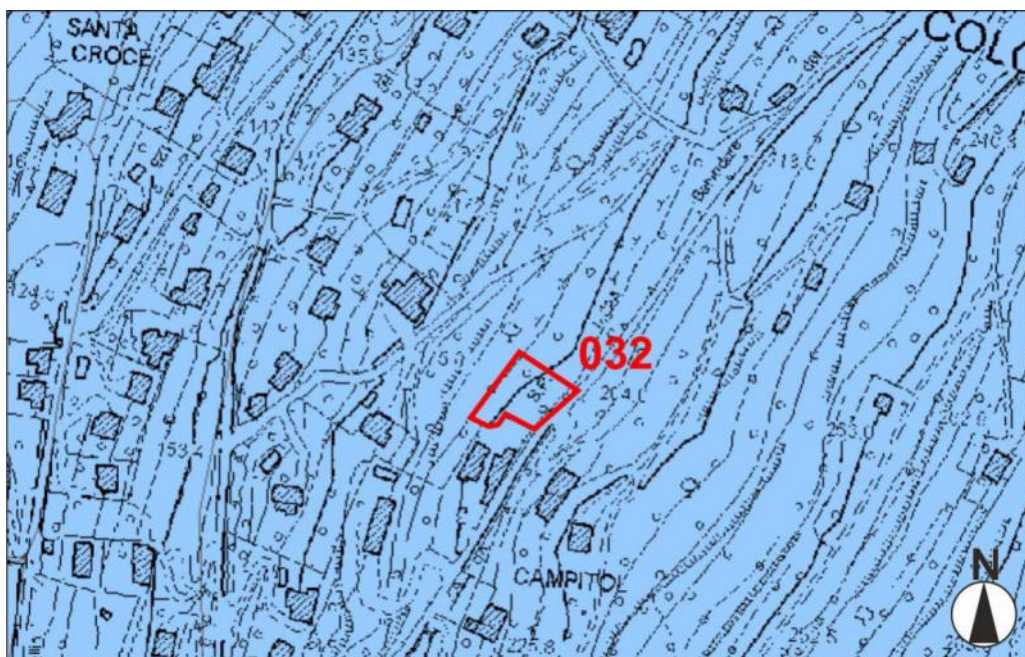


*Estratto CARTA DI MICROZONAZIONE SISMICA LIVELLO 3 – FA 0.1 – 0.5 S*



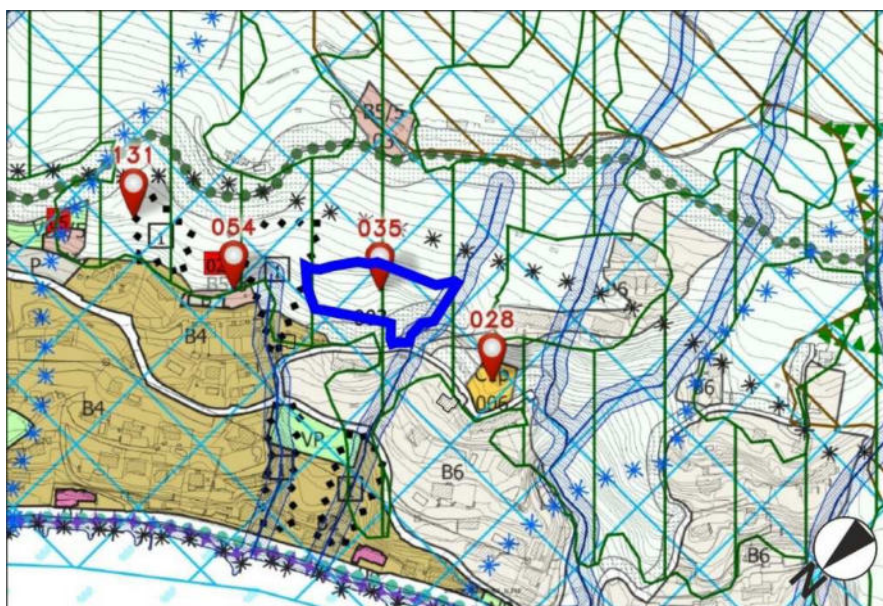
*Estratto CARTA DI MICROZONAZIONE SISMICA LIVELLO 3 – FA 0.4 – 0.8 S*



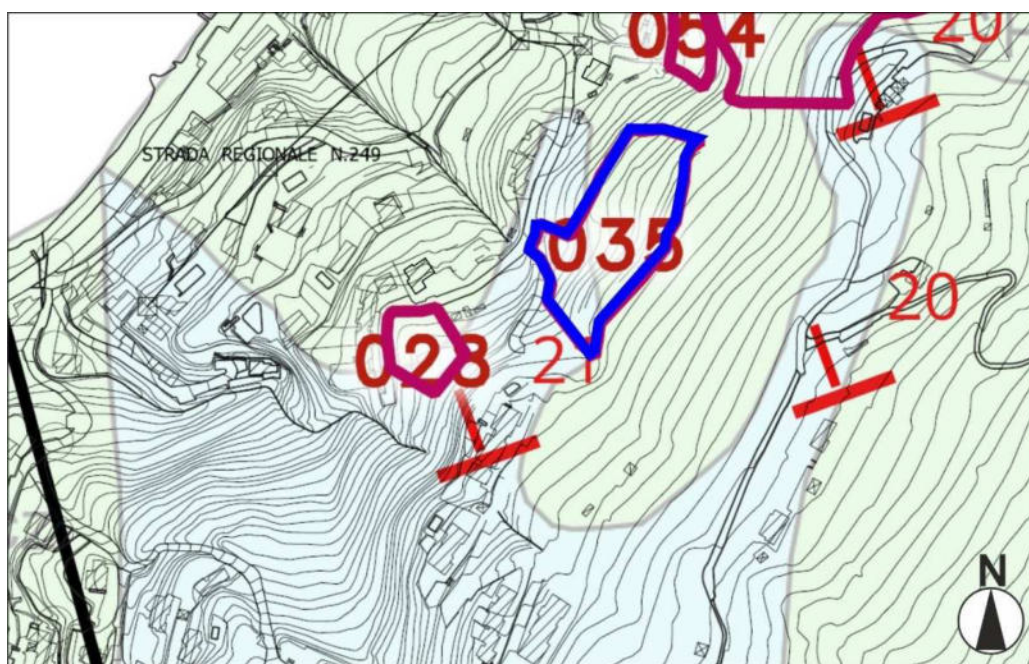


*Estratto CARTA DI MICROZONAZIONE SISMICA LIVELLO 3 – FA 0.7 – 1.1 S*

## MANIFESTAZIONE DI INTERESSE n.35

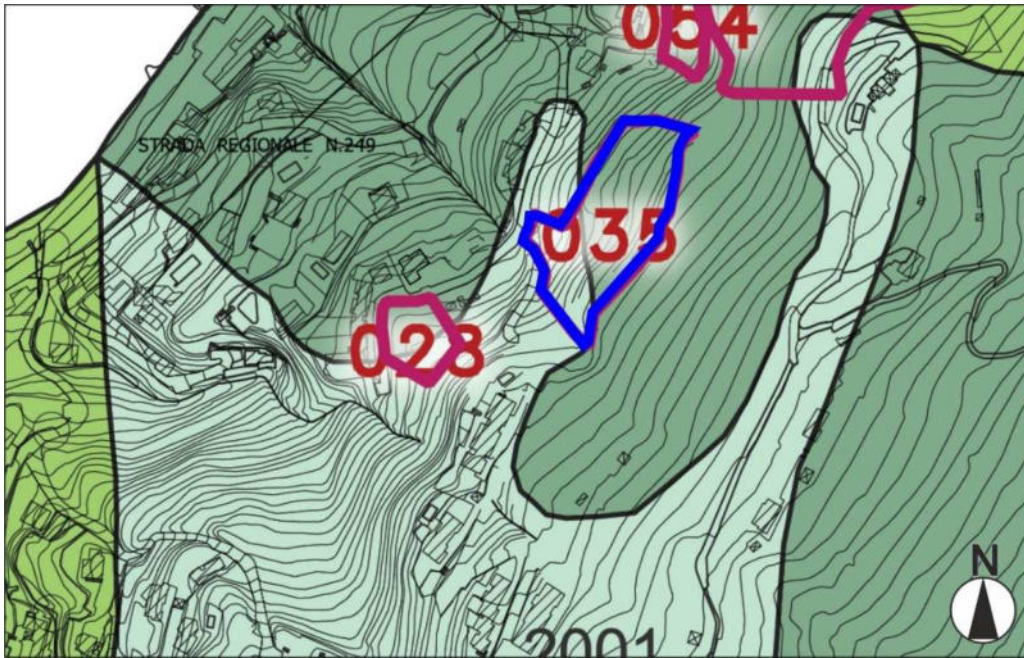


*Estratto TAV 1.1 – PI Intero Territorio Comunale NORD – PI 3.1*

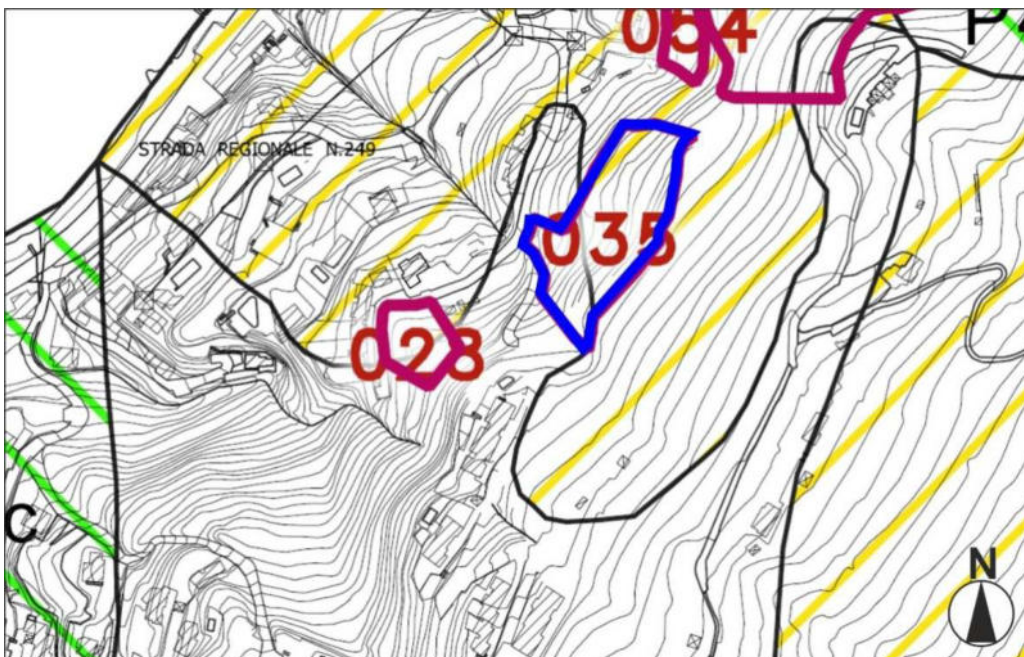


*Estratto INTEGRAZIONE CARTA GEOLOGICO-TECNICA  
MICROZONAZIONE SISMICA LIVELLO 3*



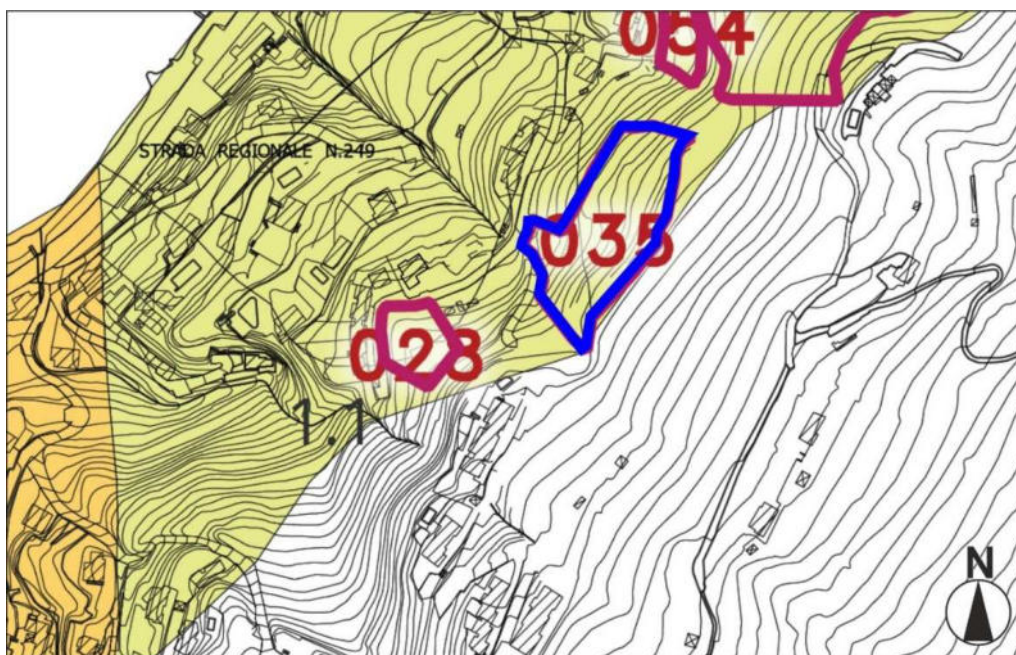


*Estratto INTEGRAZIONE CARTA DELLE MICROZONE OMOGENEE IN PROSPETTIVA SISMICA (MOPS)*  
*MICROZONAZIONE SISMICA LIVELLO 3*

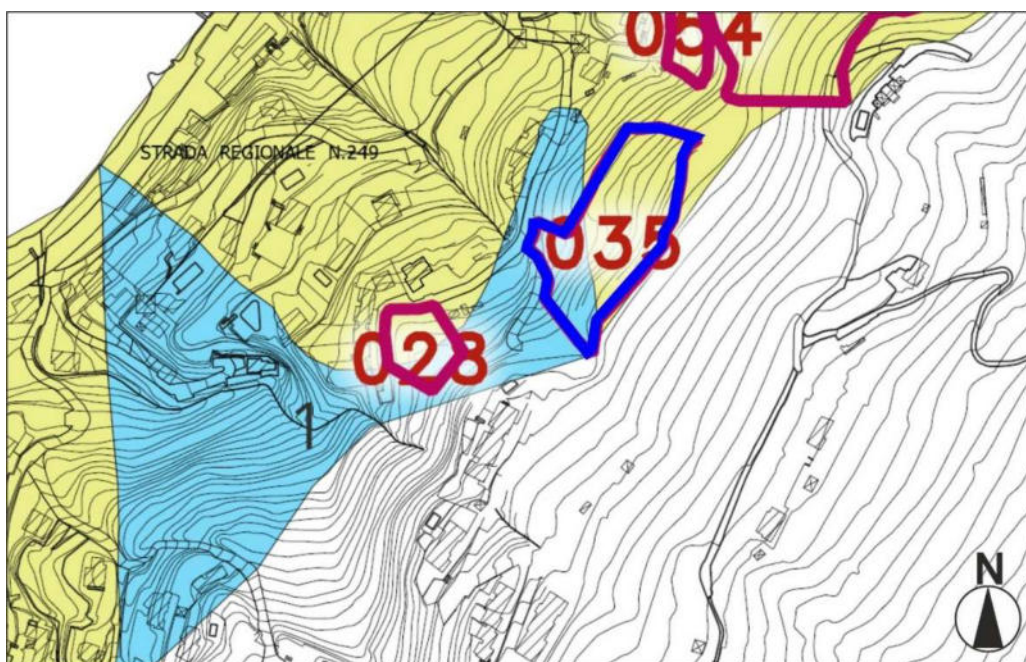


*Estratto INTEGRAZIONE CARTA DELLA PERICOLOSITÀ SISMICA LOCALE*  
*MICROZONAZIONE SISMICA LIVELLO 3*



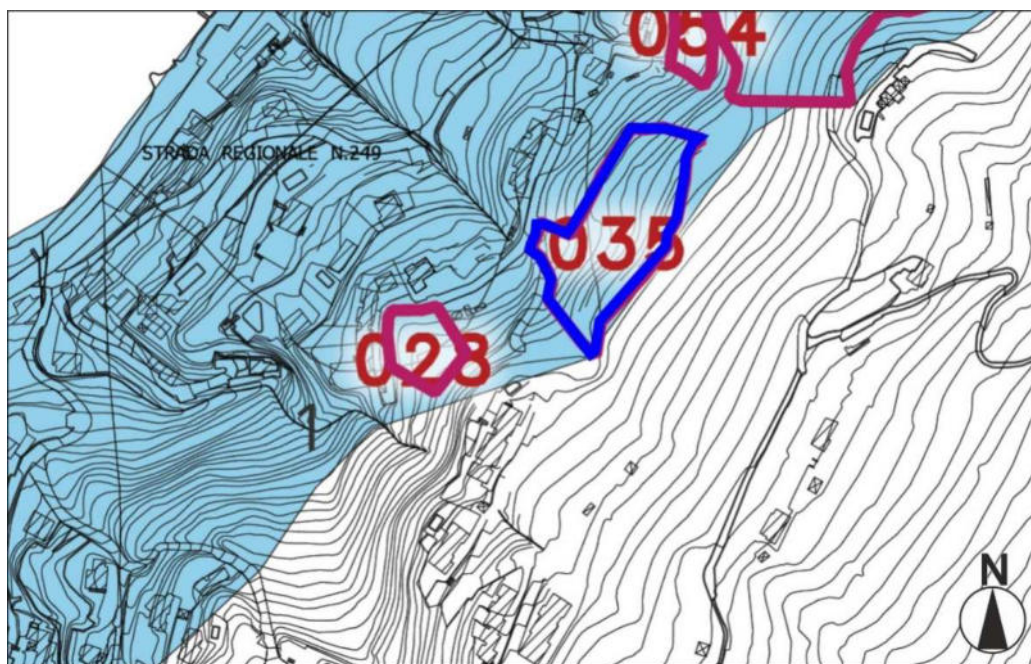


*Estratto INTEGRAZIONE CARTA DI MICROZONAZIONE SISMICA LIVELLO 3 – FA 0.1 – 0.5 S*



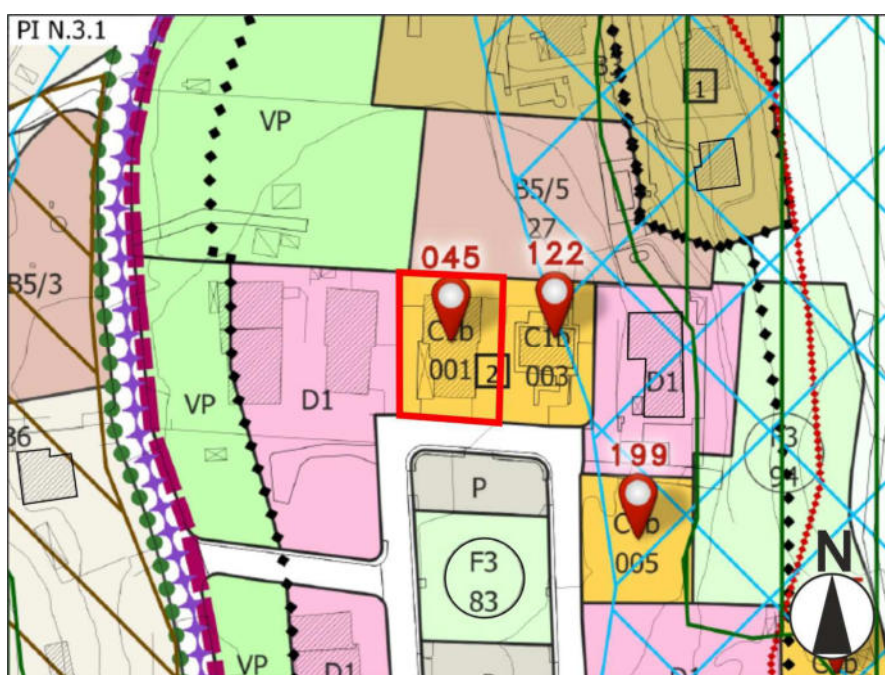
*Estratto INTEGRAZIONE CARTA DI MICROZONAZIONE SISMICA LIVELLO 3 – FA 0.4 – 0.8 S*



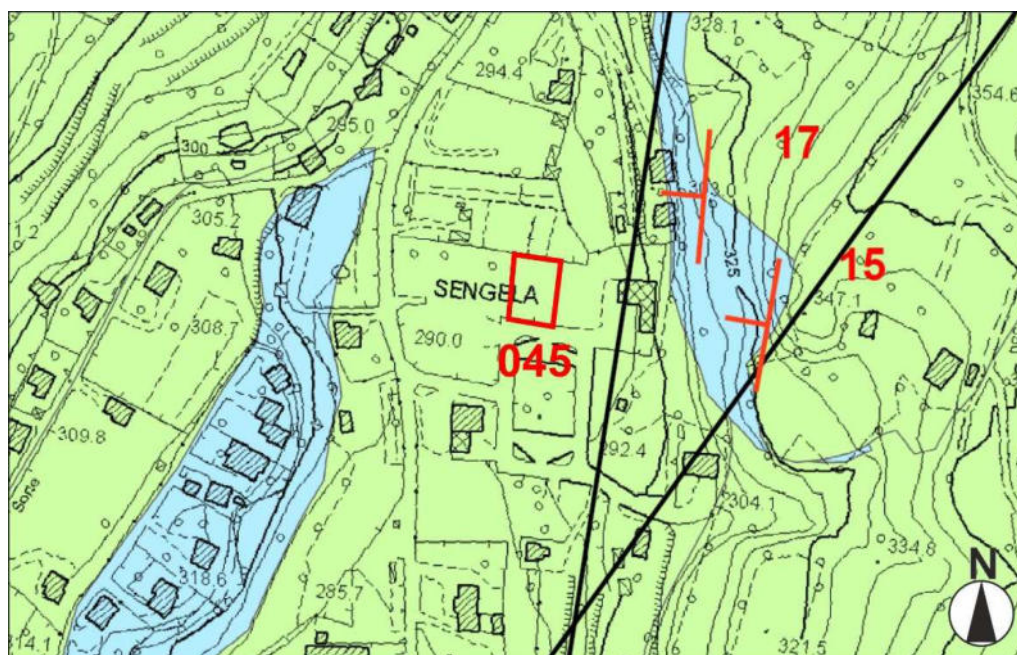


*Estratto INTEGRAZIONE CARTA DI MICROZONAZIONE SISMICA LIVELLO 3 – FA 0.7 – 1.1 S*

## MANIFESTAZIONE DI INTERESSE n.45

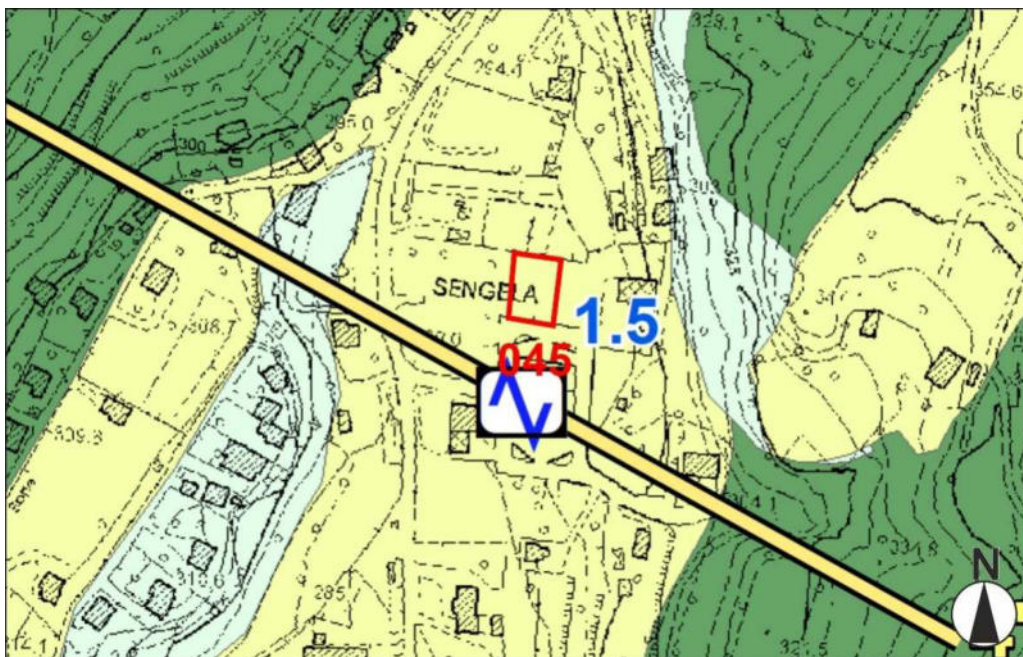


*Estratto TAV 1.2 – PI Intero Territorio Comunale SUD – PI 3.1*

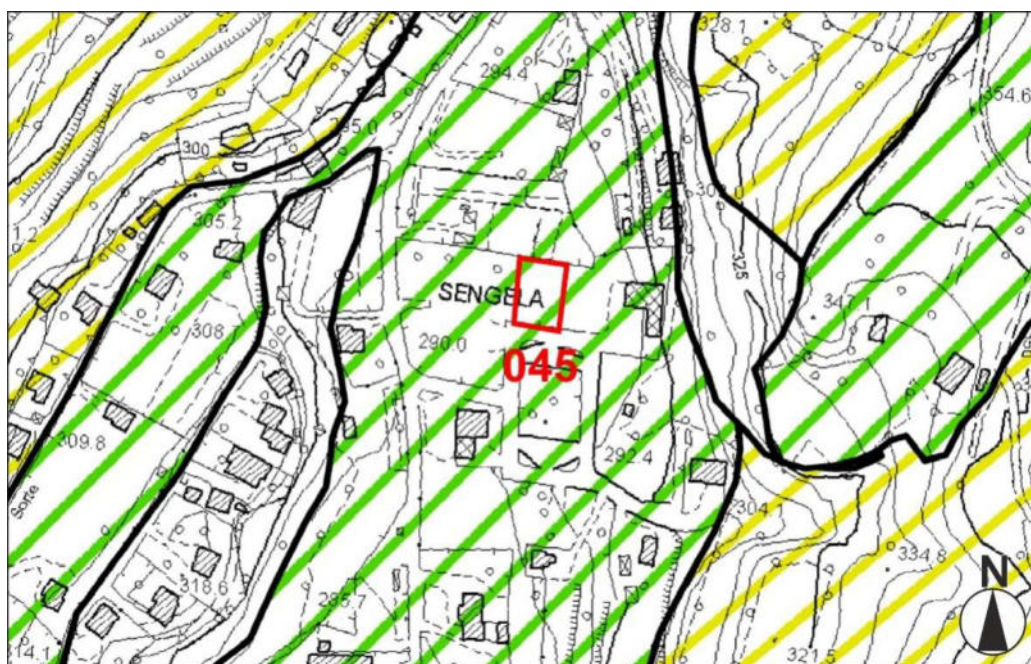


*Estratto CARTA GEOLOGICO-TECNICA MICROZONAZIONE SISMICA LIVELLO 3*



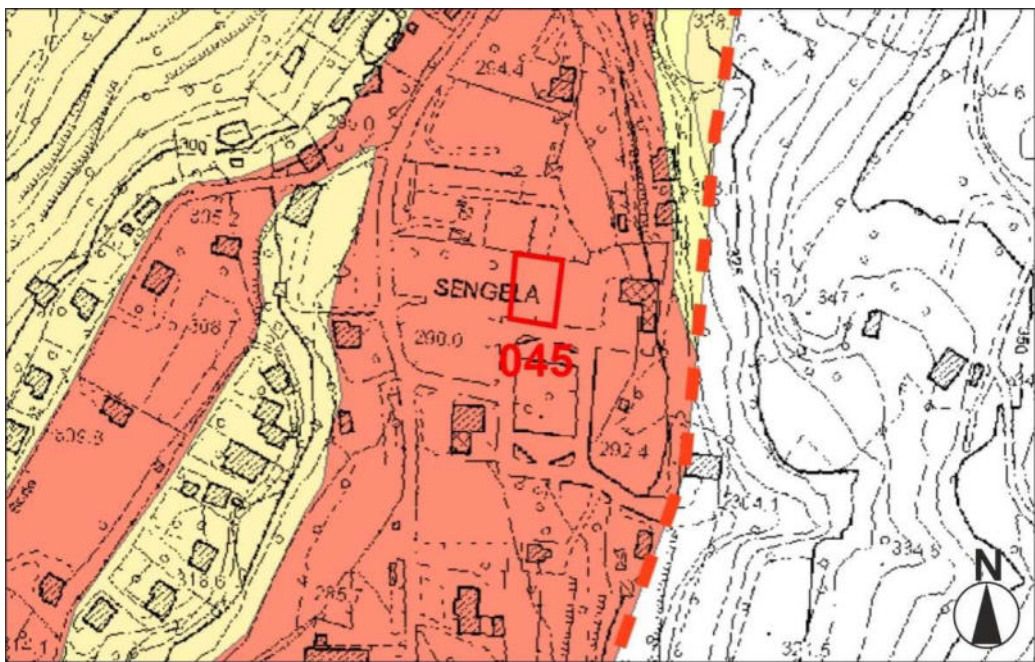


*Estratto CARTA DELLE MICROZONE OMOGENEE IN PROSPETTIVA SISMICA (MOPS)*  
*MICROZONAZIONE SISMICA LIVELLO 3*

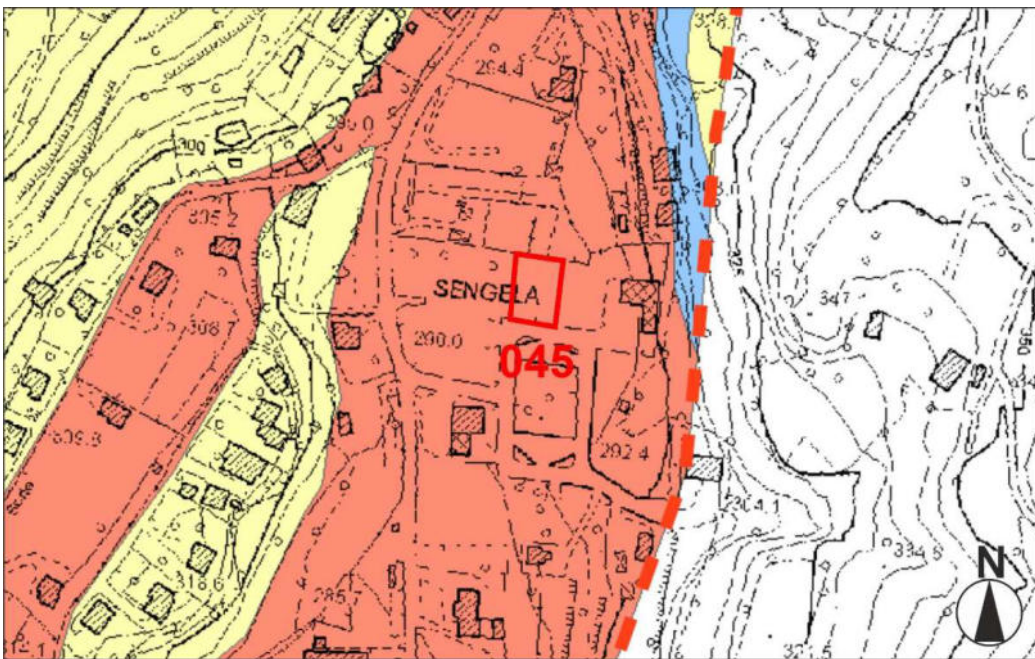


*Estratto CARTA DELLA PERICOLOSITÀ SISMICA LOCALE*  
*MICROZONAZIONE SISMICA LIVELLO 3*



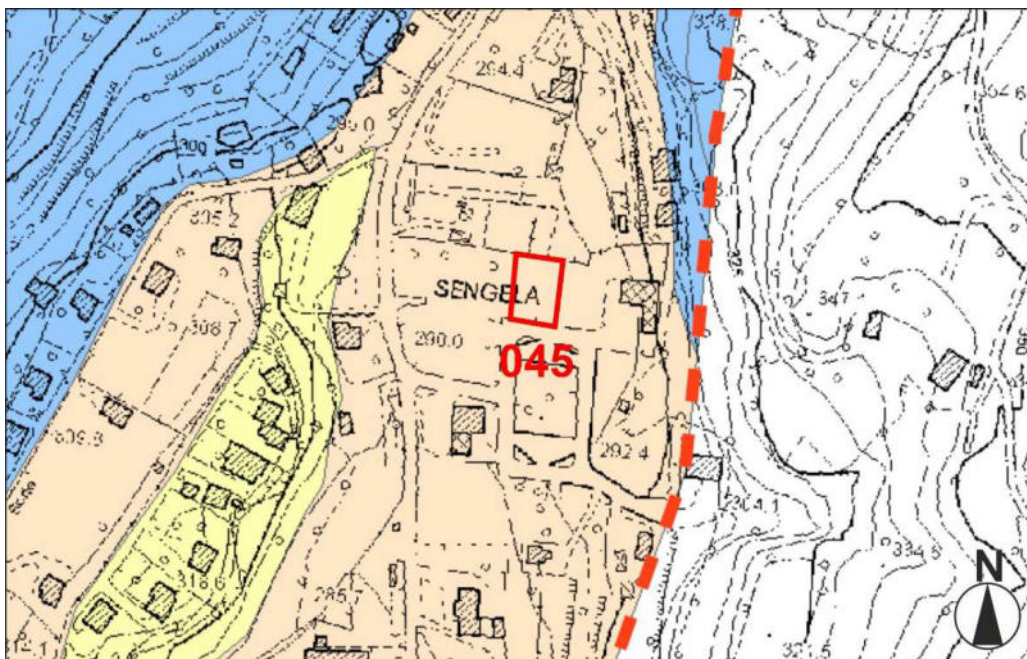


*Estratto CARTA DI MICROZONAZIONE SISMICA LIVELLO 3 – FA 0.1 – 0.5 S*



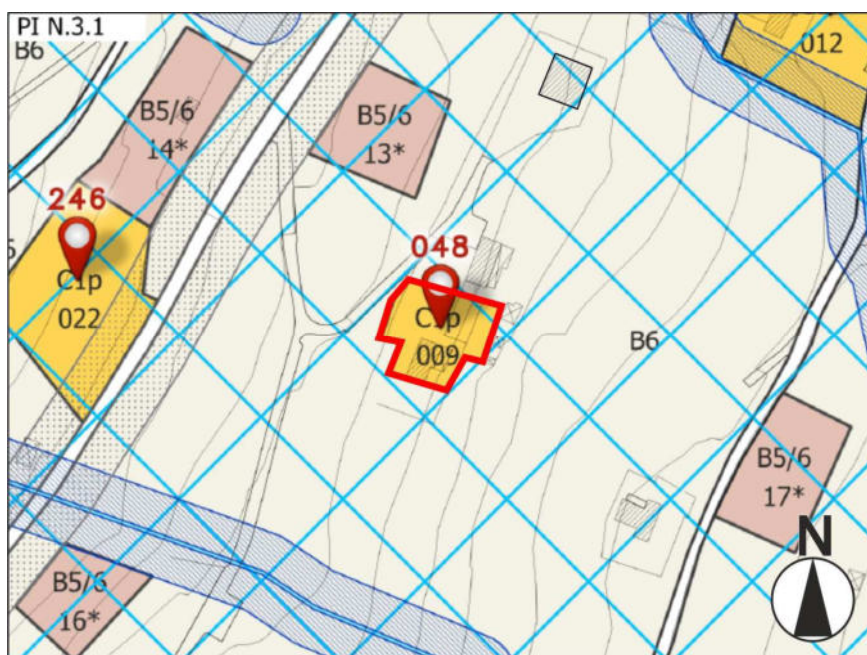
*Estratto CARTA DI MICROZONAZIONE SISMICA LIVELLO 3 – FA 0.4 – 0.8 S*



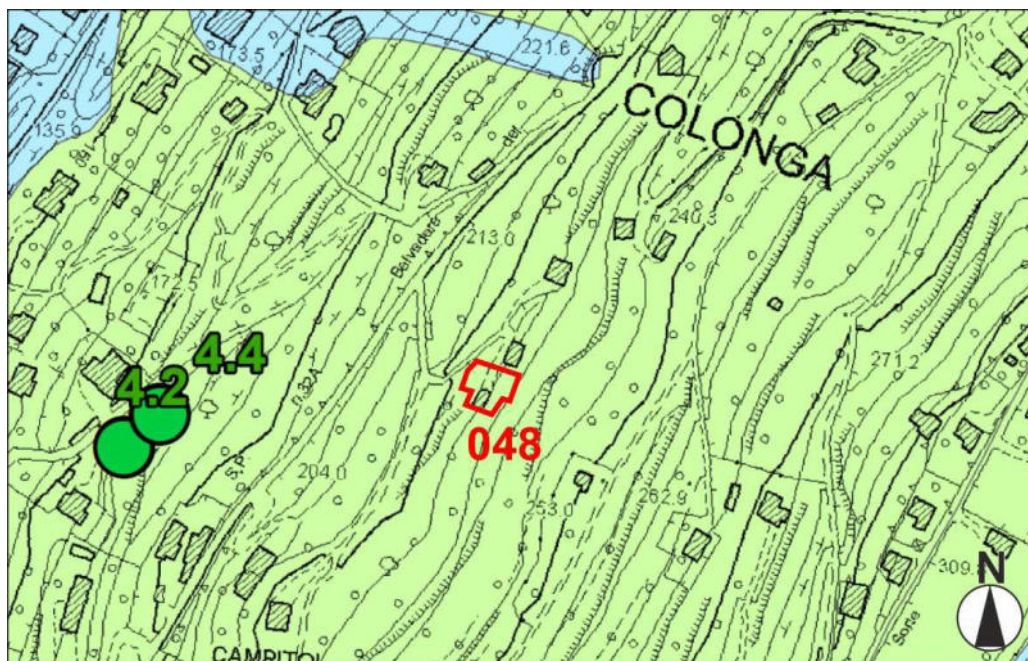


*Estratto CARTA DI MICROZONAZIONE SISMICA LIVELLO 3 – FA 0.7 – 1.1 S*

## MANIFESTAZIONE DI INTERESSE n.48

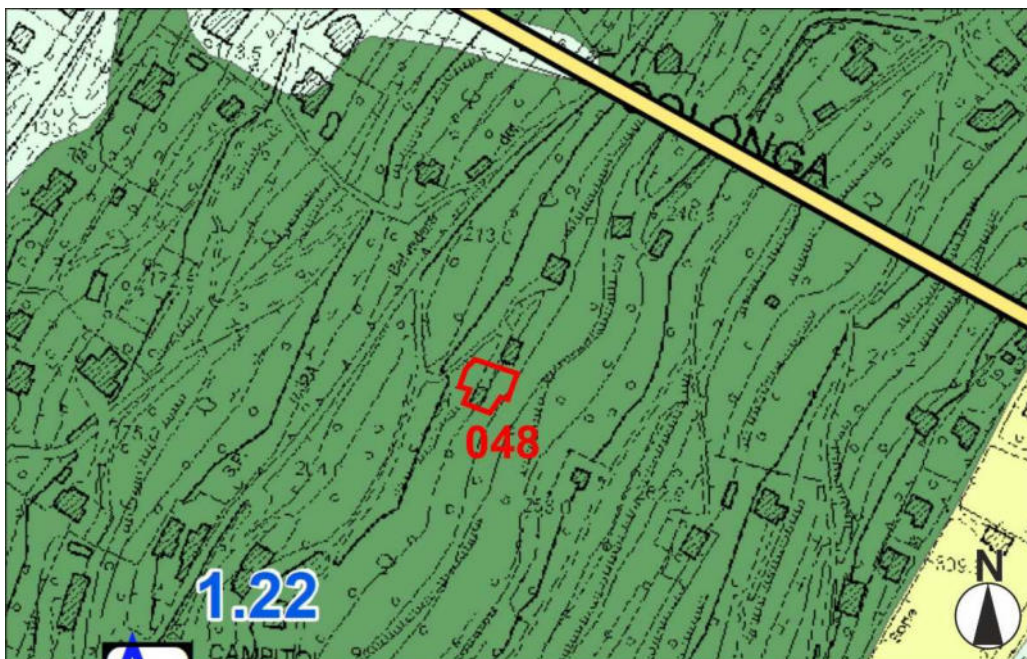


*Estratto TAV 1.2 – PI Intero Territorio Comunale SUD – PI 3.1*

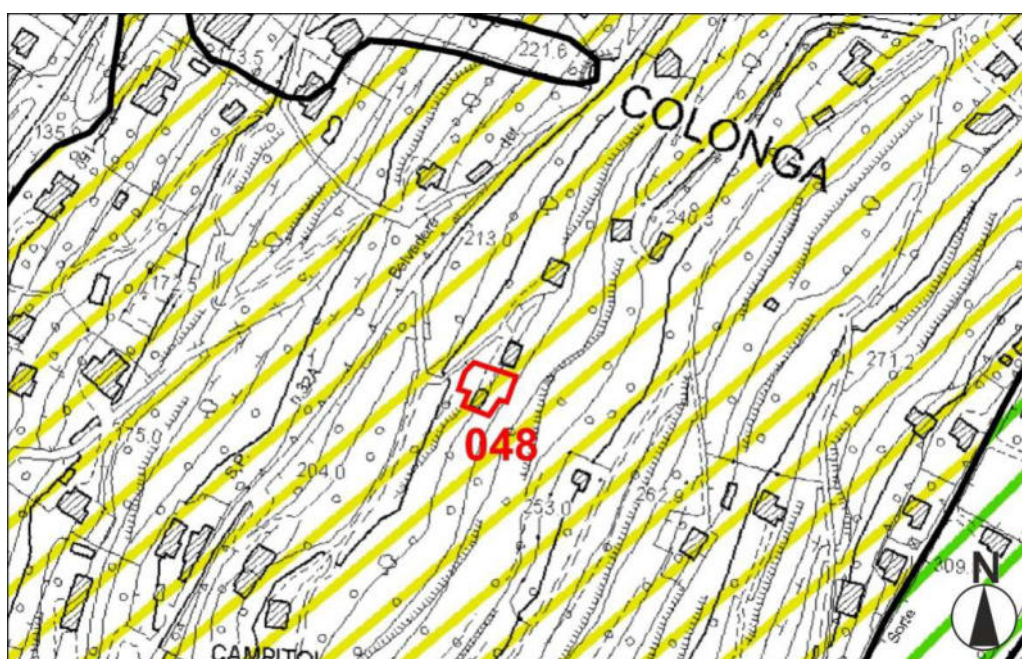


*Estratto CARTA GEOLOGICO-TECNICA MICROZONAZIONE SISMICA LIVELLO 3*



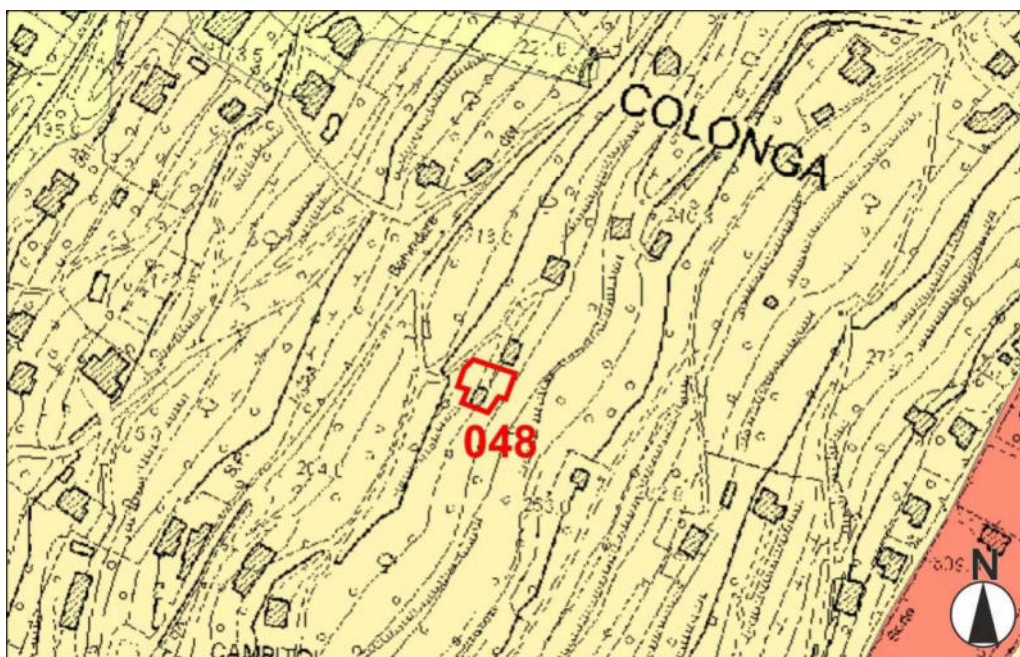


*Estratto CARTA DELLE MICROZONE OMOGENEE IN PROSPETTIVA SISMICA (MOPS)*  
*MICROZONAZIONE SISMICA LIVELLO 3*

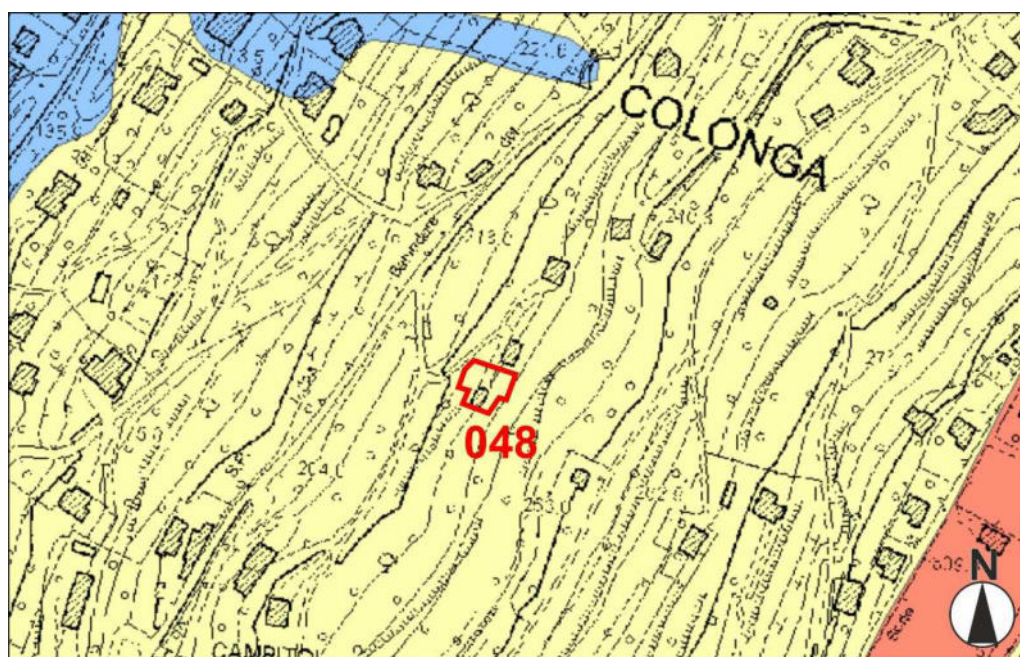


*Estratto CARTA DELLA PERICOLOSITÀ SISMICA LOCALE*  
*MICROZONAZIONE SISMICA LIVELLO 3*



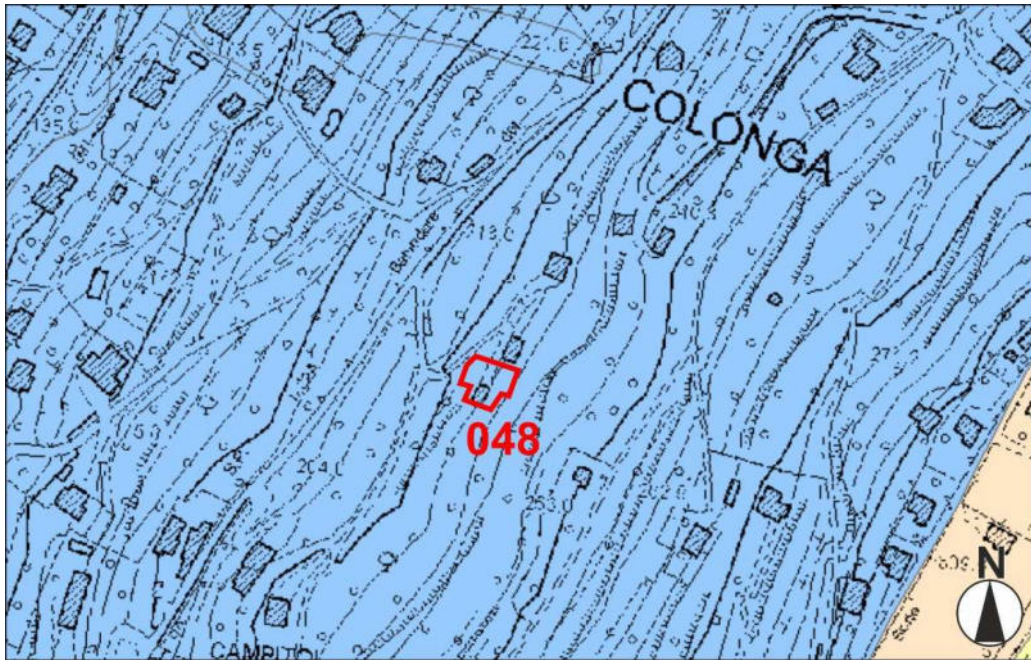


*Estratto CARTA DI MICROZONAZIONE SISMICA LIVELLO 3 – FA 0.1 – 0.5 S*



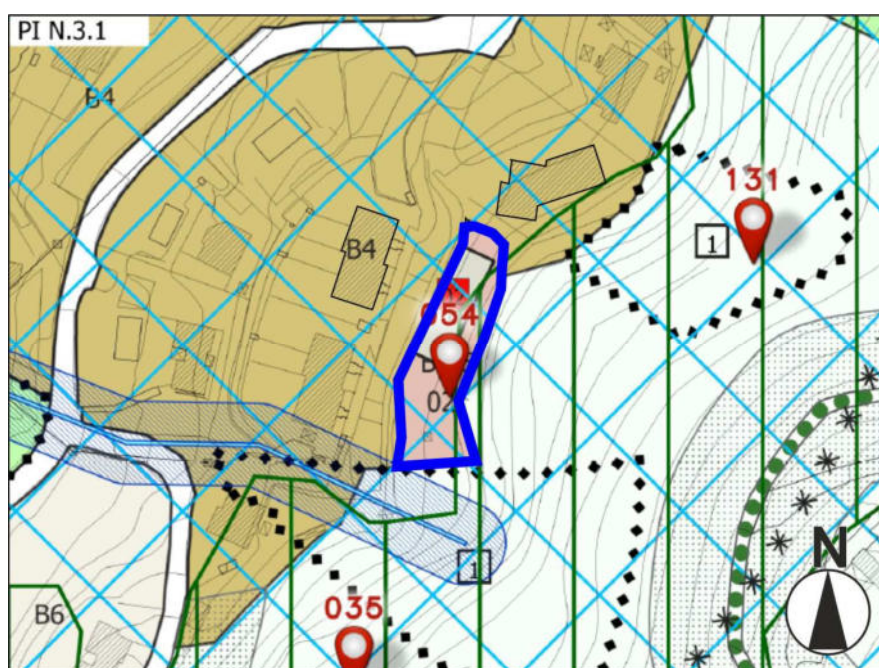
*Estratto CARTA DI MICROZONAZIONE SISMICA LIVELLO 3 – FA 0.4 – 0.8 S*



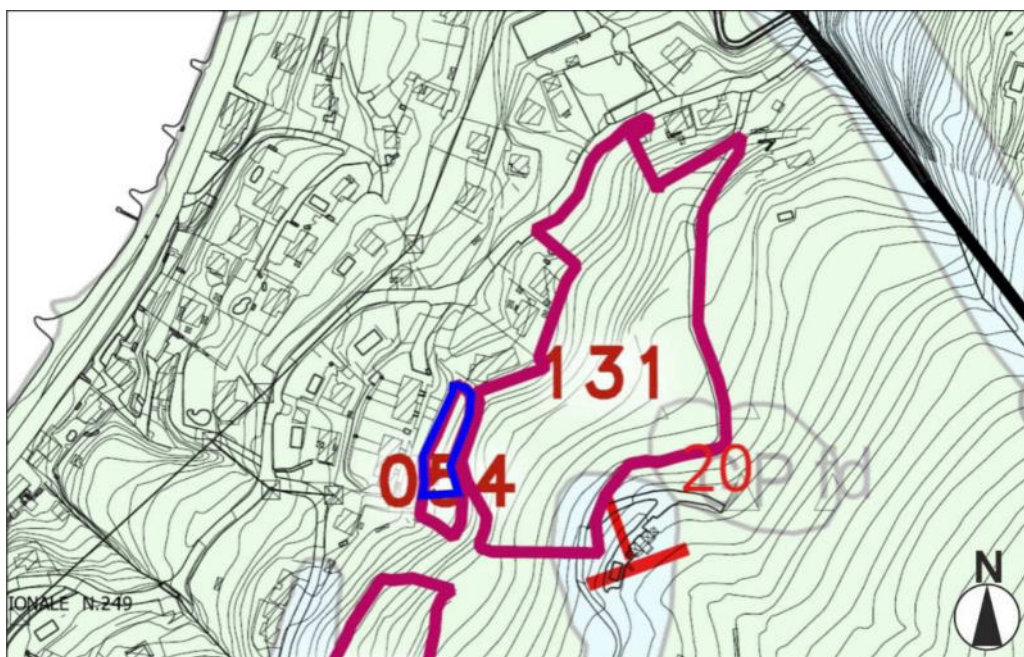


*Estratto CARTA DI MICROZONAZIONE SISMICA LIVELLO 3 – FA 0.7 – 1.1 S*

## MANIFESTAZIONE DI INTERESSE n.54

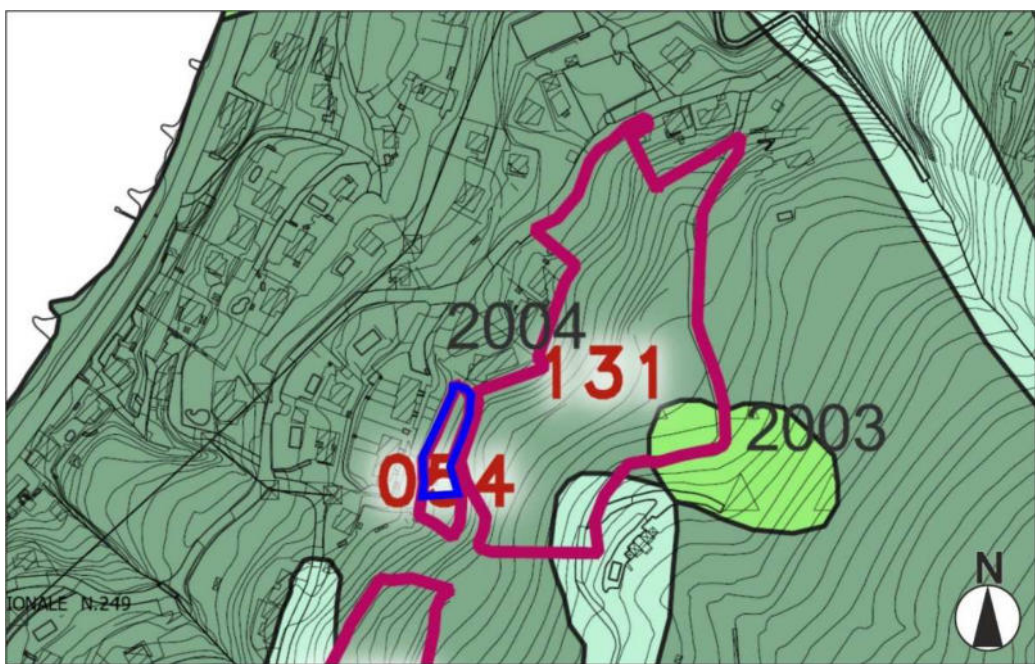


*Estratto TAV 1.1 – PI Intero Territorio Comunale NORD – PI 3.1*

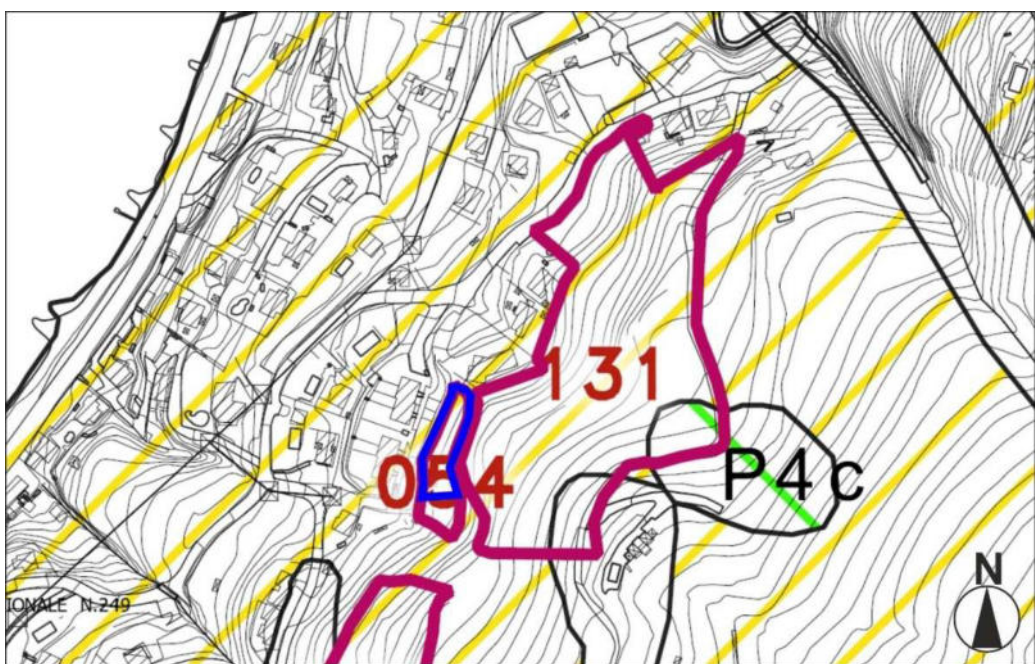


*Estratto INTEGRAZIONE CARTA GEOLOGICO-TECNICA  
MICROZONAZIONE SISMICA LIVELLO 3*



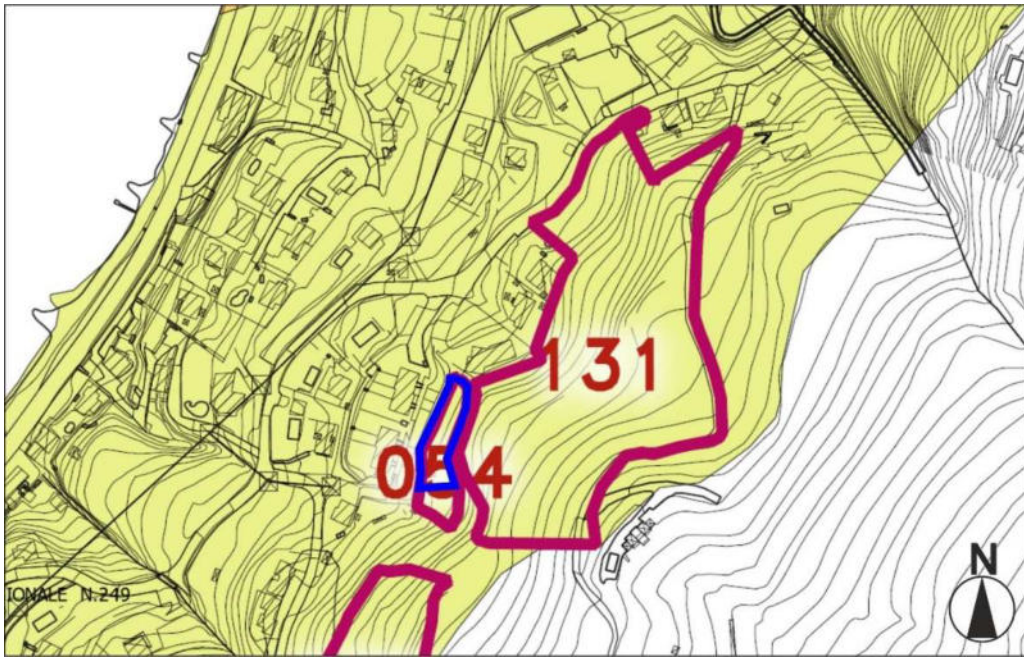


*Estratto INTEGRAZIONE CARTA DELLE MICROZONE OMOGENEE IN PROSPETTIVA SISMICA (MOPS)*  
*MICROZONAZIONE SISMICA LIVELLO 3*

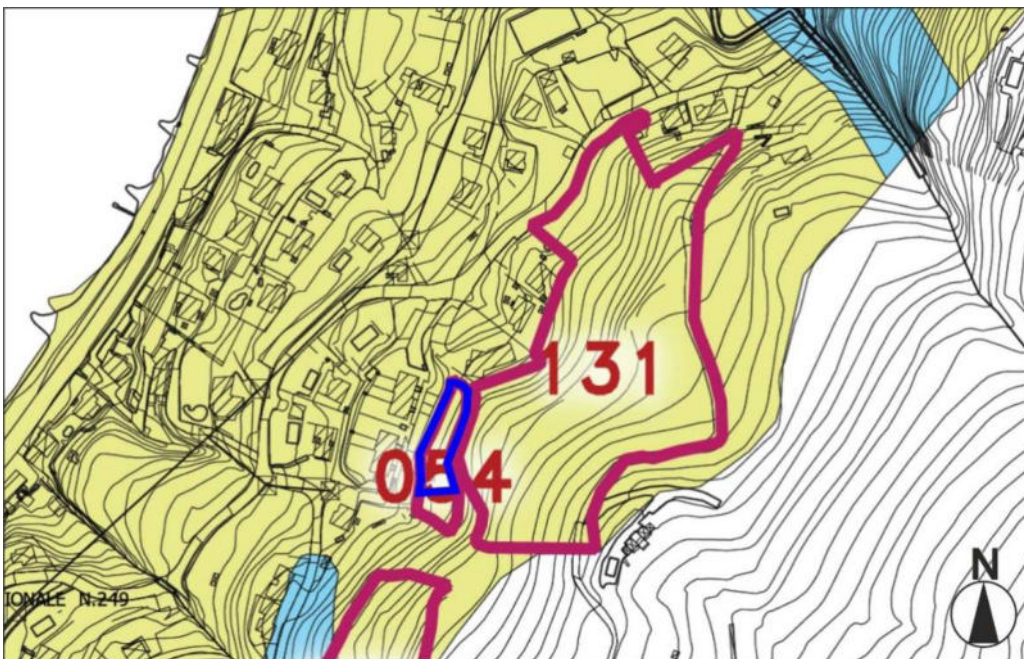


*Estratto INTEGRAZIONE CARTA DELLA PERICOLOSITÀ SISMICA LOCALE*  
*MICROZONAZIONE SISMICA LIVELLO 3*



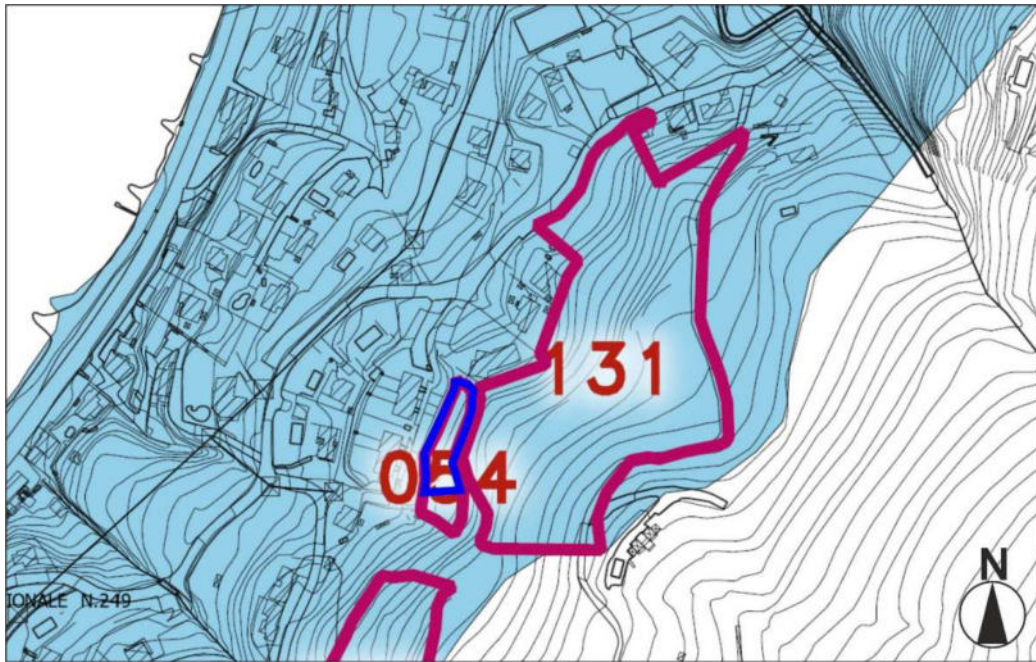


*Estratto INTEGRAZIONE CARTA DI MICROZONAZIONE SISMICA LIVELLO 3 – FA 0.1 – 0.5 S*



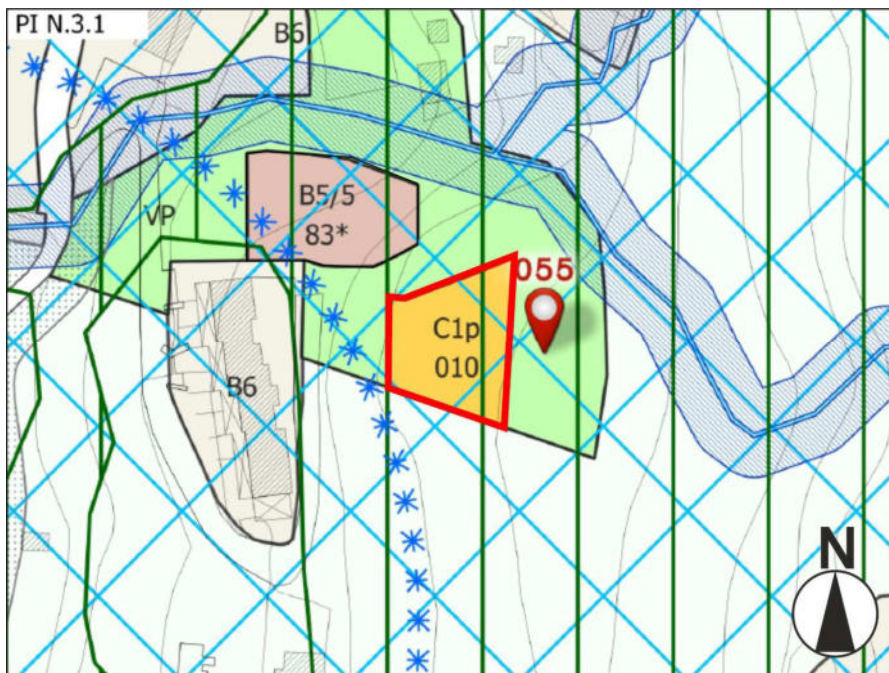
*Estratto INTEGRAZIONE CARTA DI MICROZONAZIONE SISMICA LIVELLO 3 – FA 0.4 – 0.8 S*



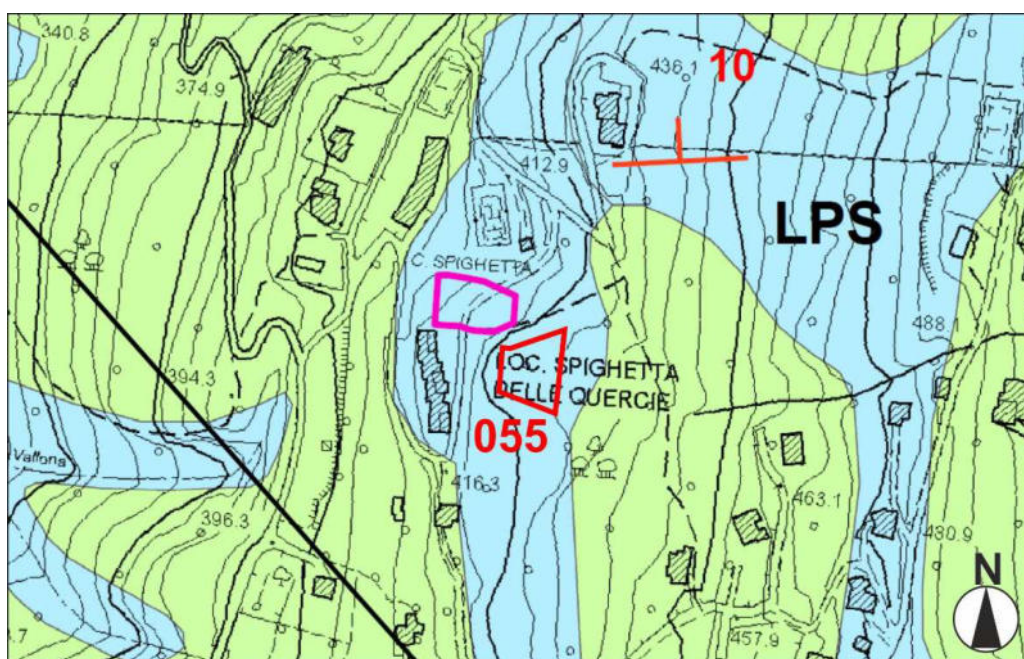


*Estratto INTEGRAZIONE CARTA DI MICROZONAZIONE SISMICA LIVELLO 3 – FA 0.7 – 1.1 S*

## **MANIFESTAZIONE DI INTERESSE n.55**

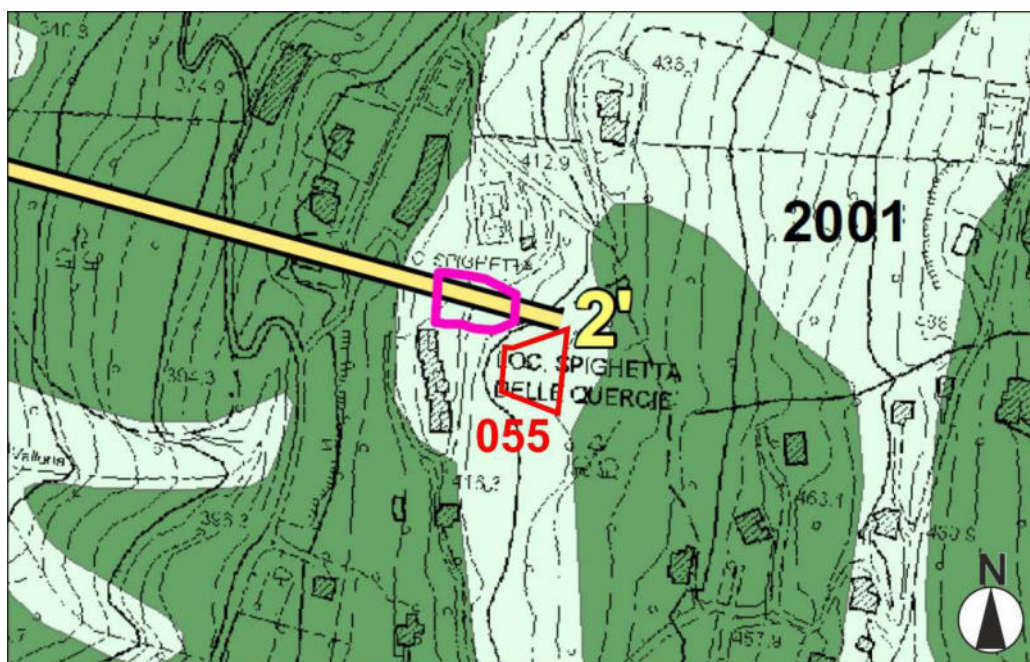


*Estratto TAV 1.1 – PI Intero Territorio Comunale NORD – PI 3.1*

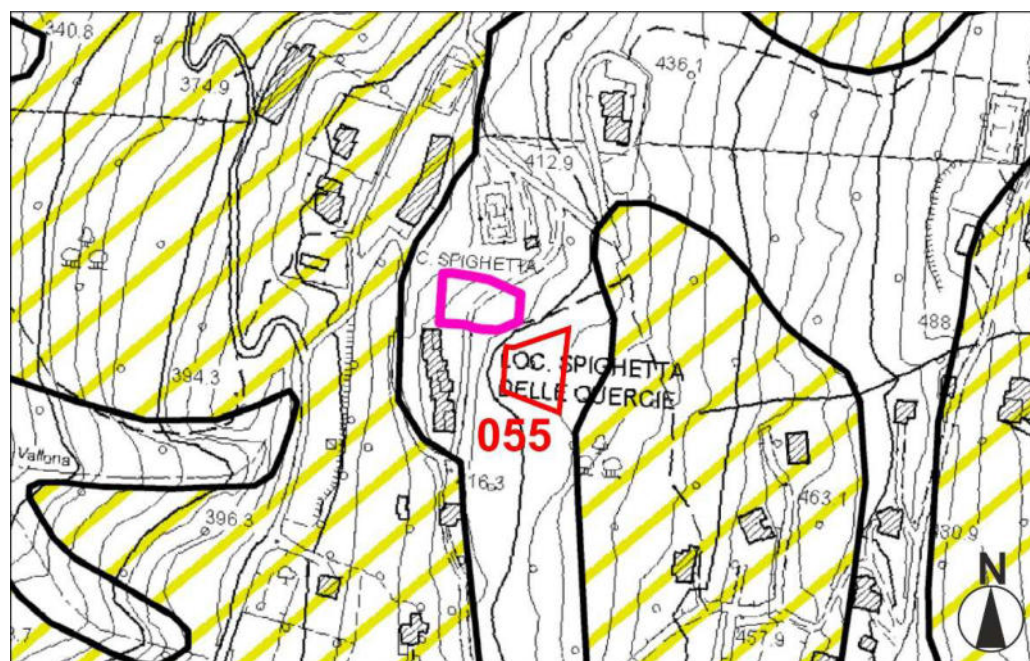


*Estratto CARTA GEOLOGICO-TECNICA MICROZONAZIONE SISMICA LIVELLO 3*



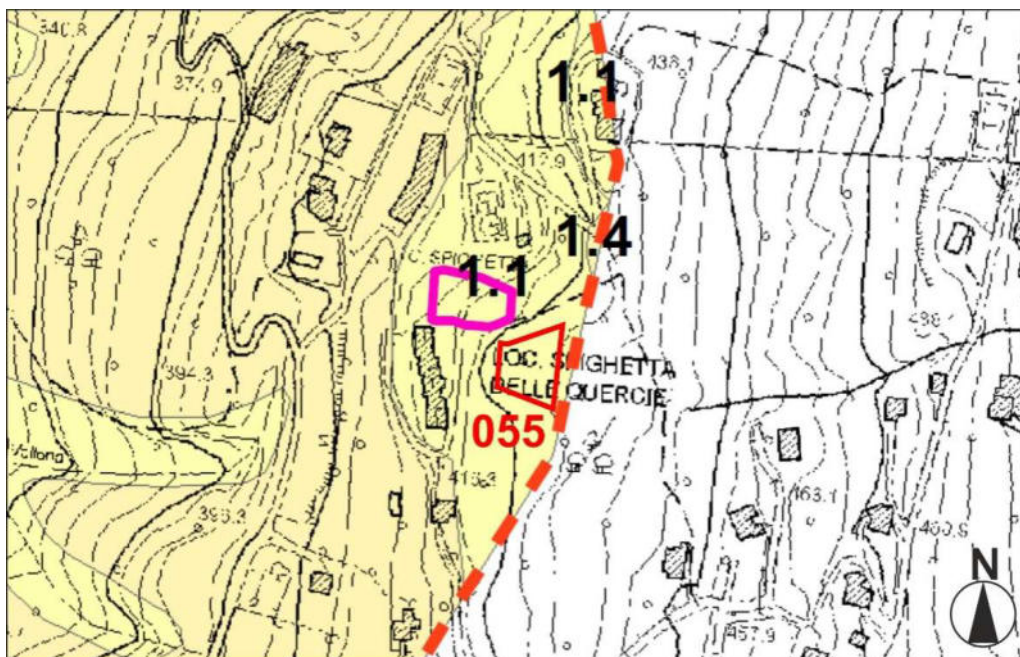


*Estratto CARTA DELLE MICROZONE OMOGENEE IN PROSPETTIVA SISMICA (MOPS)*  
*MICROZONAZIONE SISMICA LIVELLO 3*

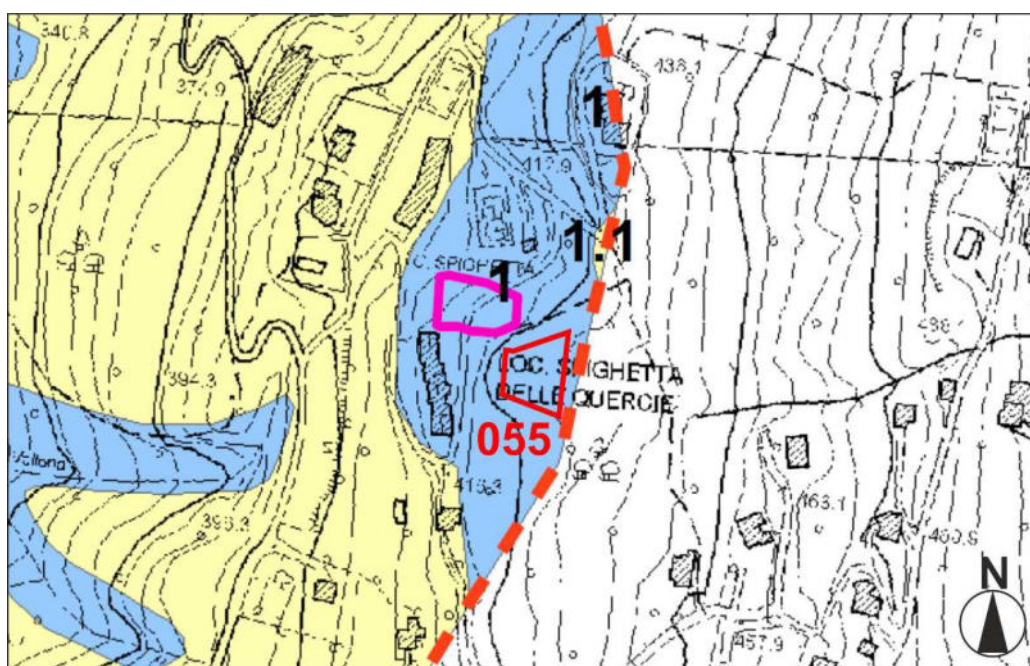


*Estratto CARTA DELLA PERICOLOSITÀ SISMICA LOCALE*  
*MICROZONAZIONE SISMICA LIVELLO 3*



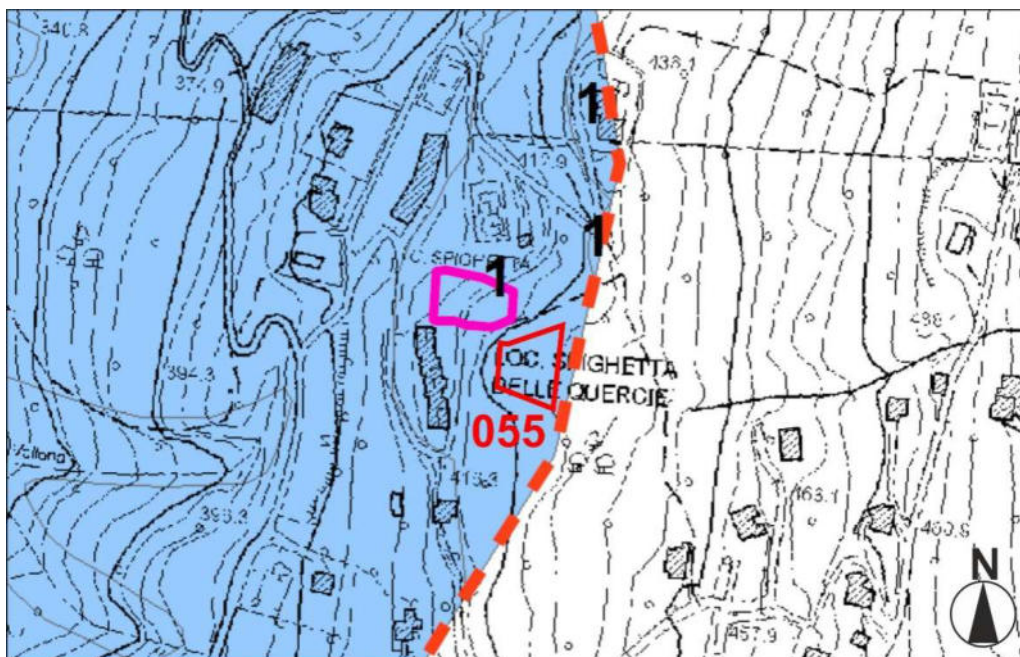


*Estratto CARTA DI MICROZONAZIONE SISMICA LIVELLO 3 – FA 0.1 – 0.5 S*



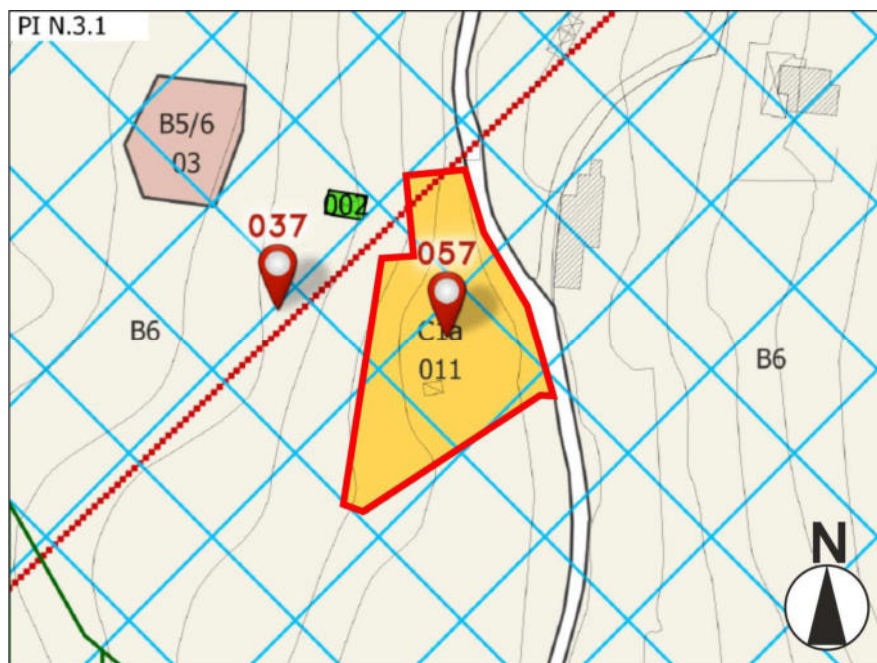
*Estratto CARTA DI MICROZONAZIONE SISMICA LIVELLO 3 – FA 0.4 – 0.8 S*



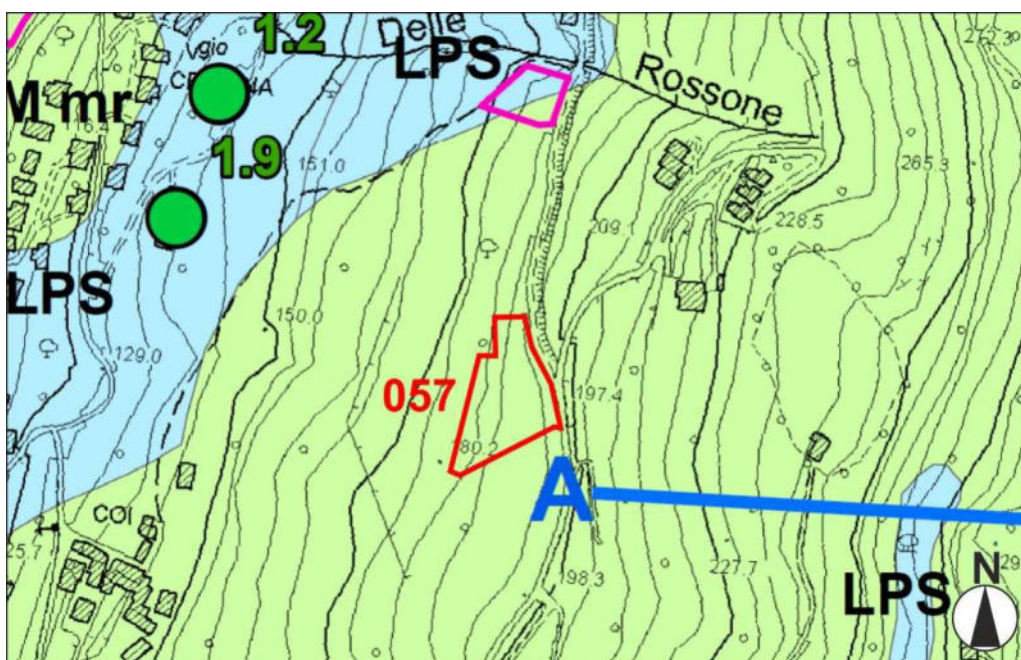


*Estratto CARTA DI MICROZONAZIONE SISMICA LIVELLO 3 – FA 0.7 – 1.1 S*

**MANIFESTAZIONE DI INTERESSE n.57 (ambito residenziale)**

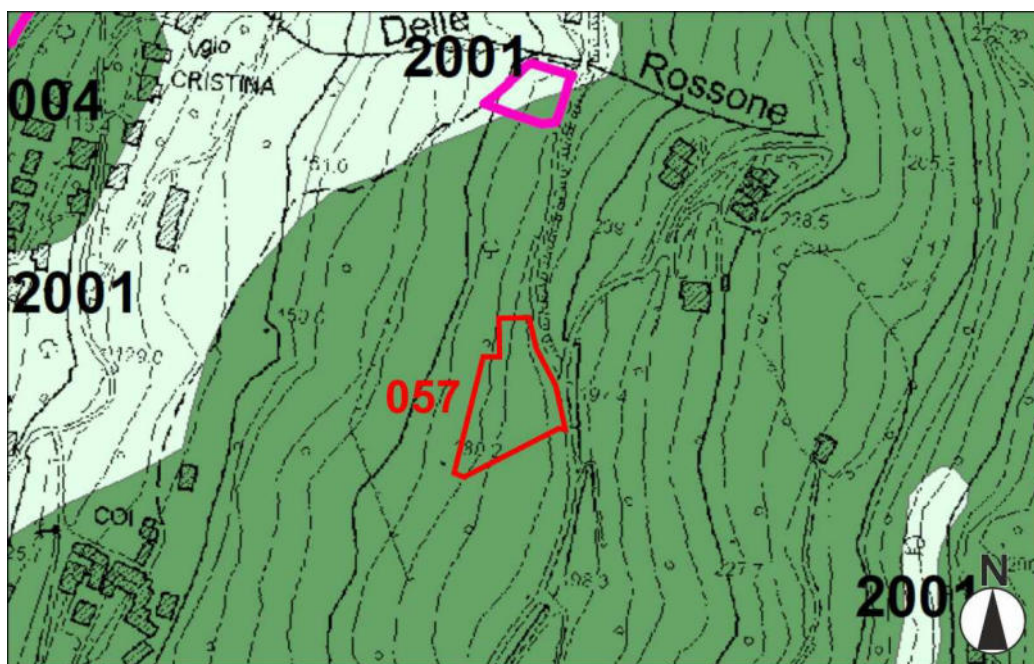


*Estratto TAV 1.2 – PI Intero Territorio Comunale SUD – PI 3.1*

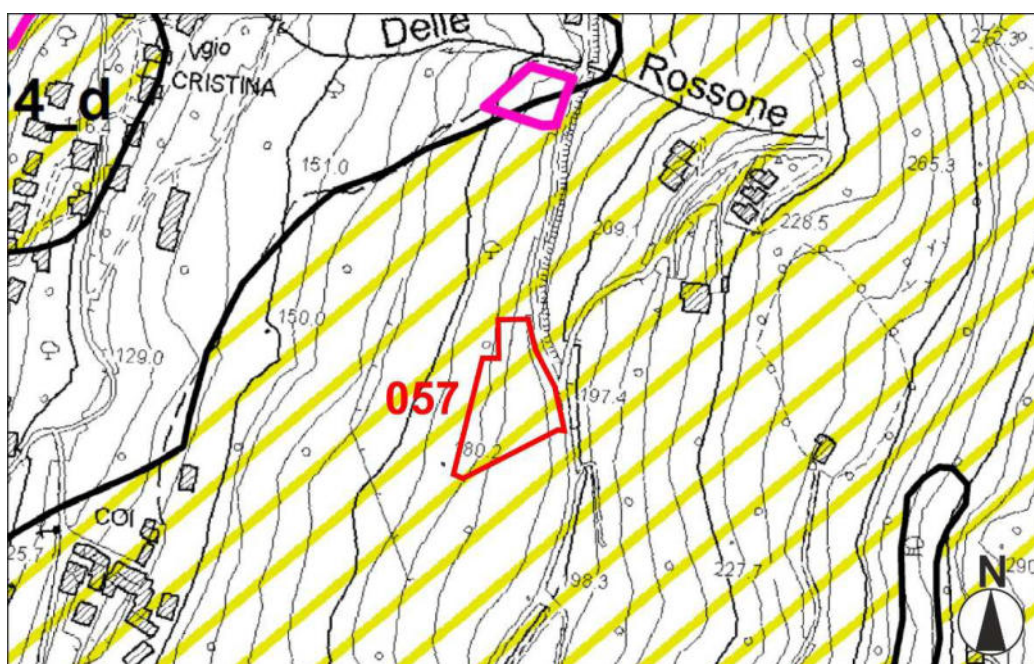


*Estratto CARTA GEOLOGICO-TECNICA MICROZONAZIONE SISMICA LIVELLO 3*



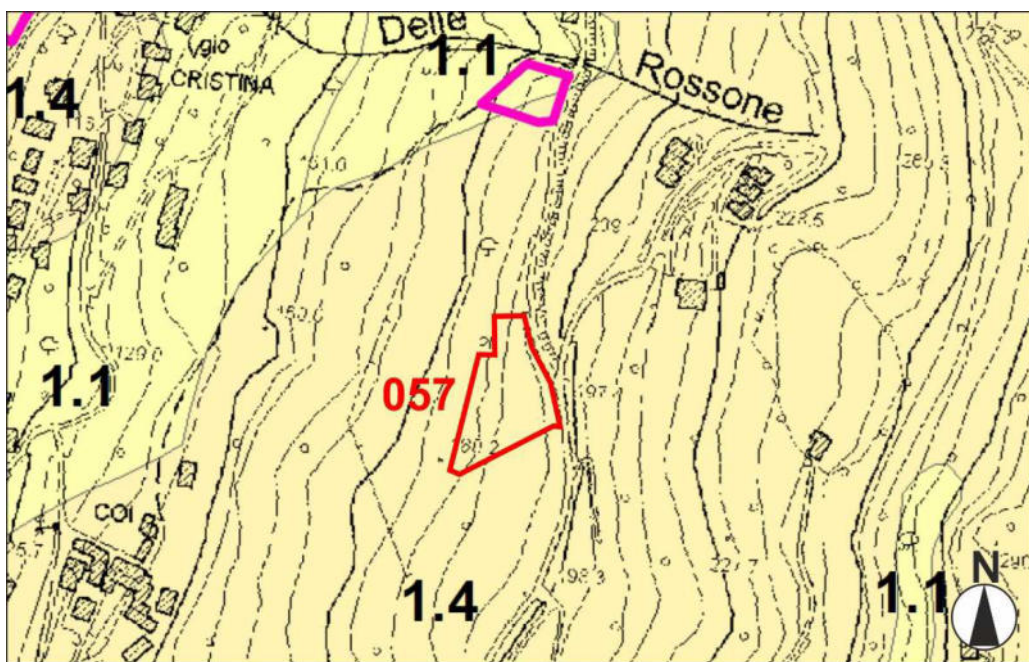


*Estratto CARTA DELLE MICROZONE OMOGENEE IN PROSPETTIVA SISMICA (MOPS)*  
*MICROZONAZIONE SISMICA LIVELLO 3*

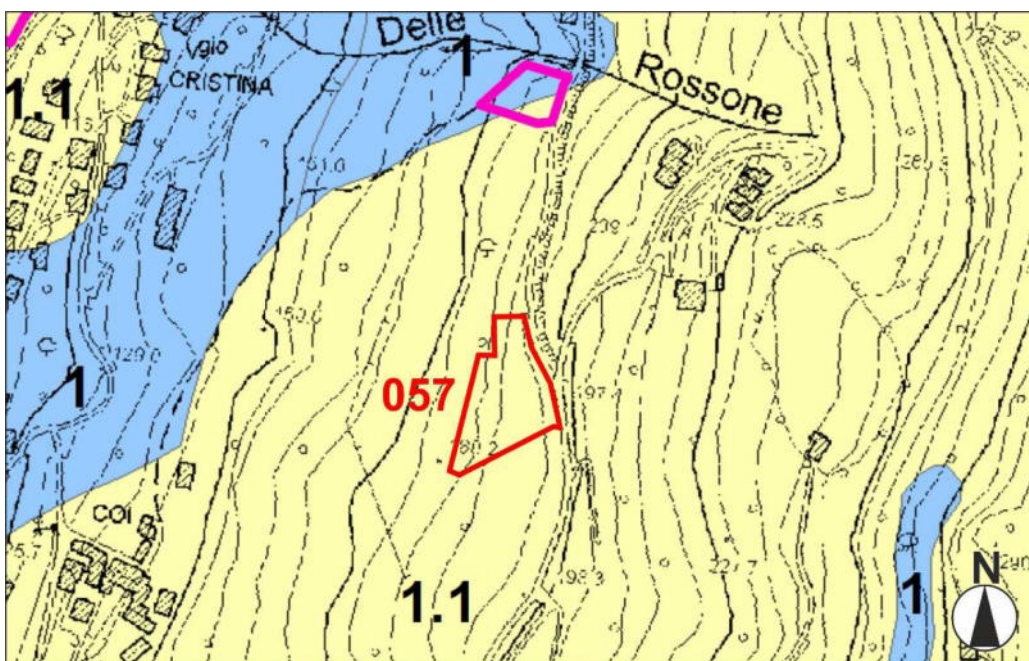


*Estratto CARTA DELLA PERICOLOSITÀ SISMICA LOCALE*  
*MICROZONAZIONE SISMICA LIVELLO 3*



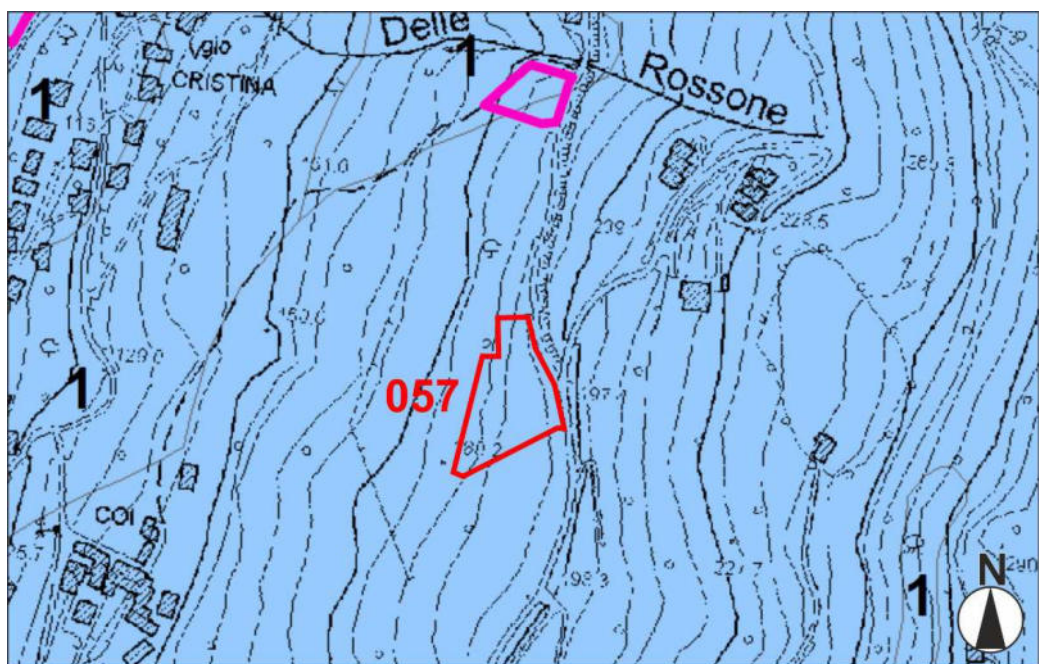


*Estratto CARTA DI MICROZONAZIONE SISMICA LIVELLO 3 – FA 0.1 – 0.5 S*



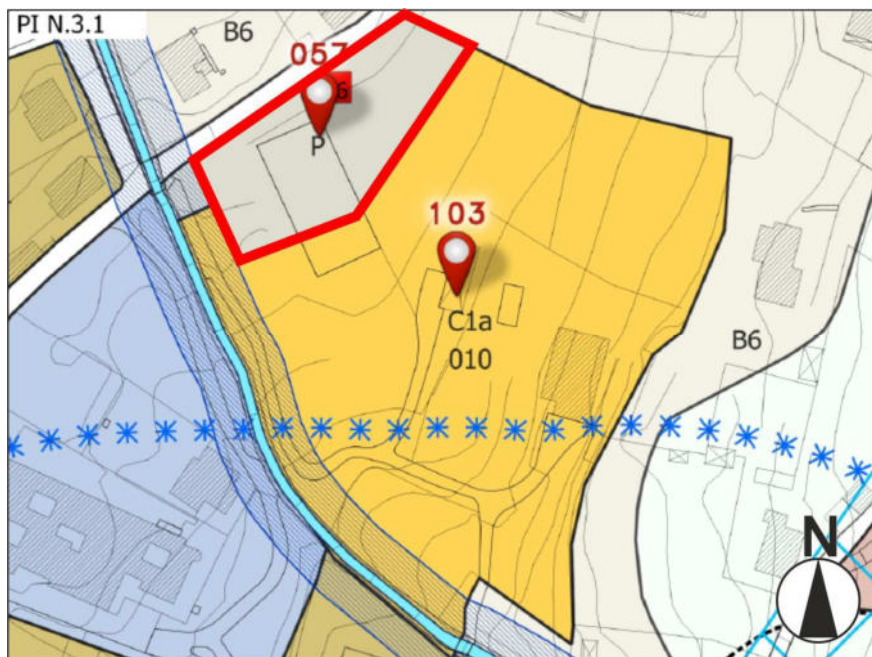
*Estratto CARTA DI MICROZONAZIONE SISMICA LIVELLO 3 – FA 0.4 – 0.8 S*



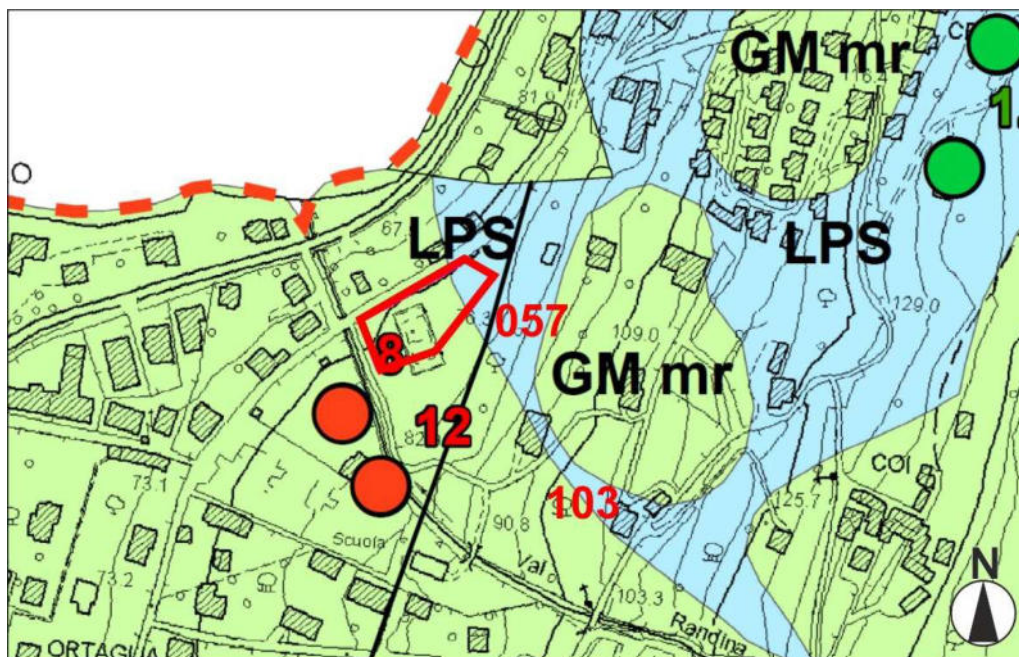


*Estratto CARTA DI MICROZONAZIONE SISMICA LIVELLO 3 – FA 0.7 – 1.1 S*

**MANIFESTAZIONE DI INTERESSE n.57 (ambito parcheggio)**

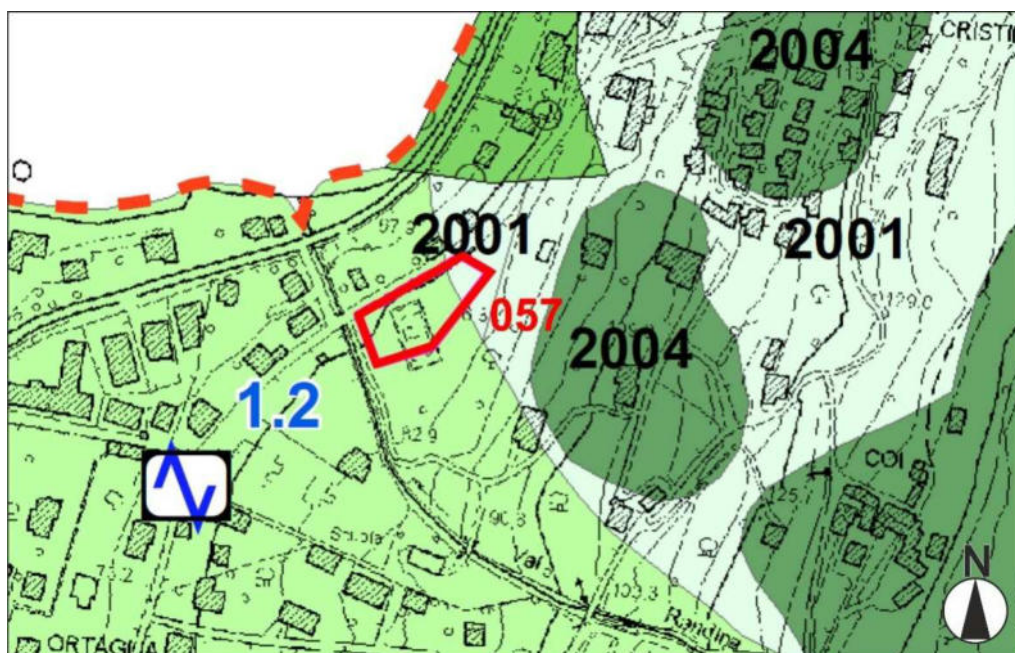


*Estratto TAV 1.2 – PI Intero Territorio Comunale SUD – PI 3.1*

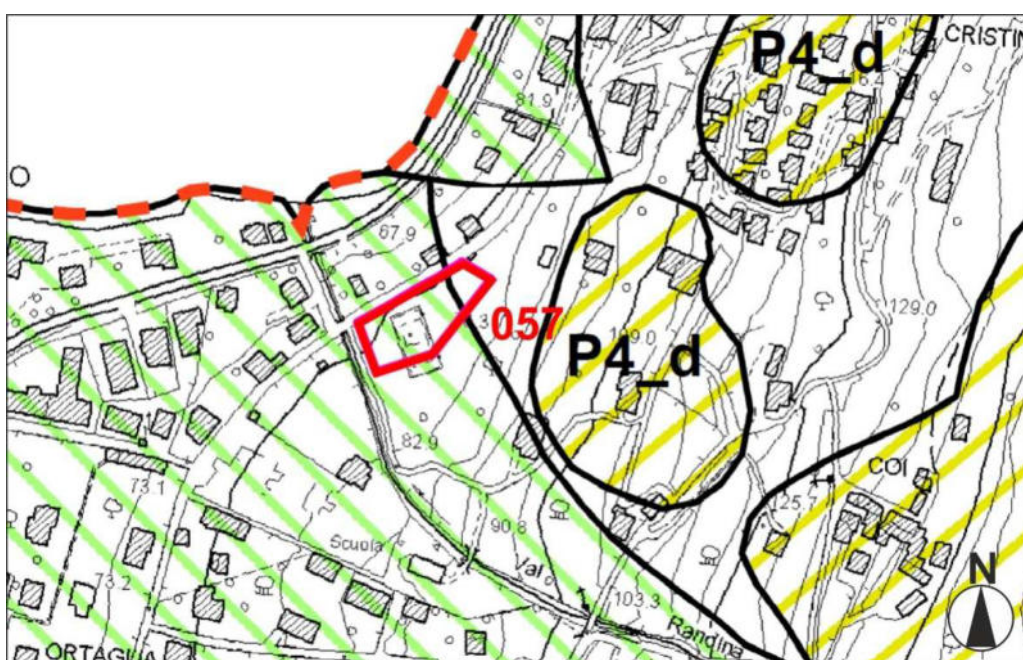


*Estratto CARTA GEOLOGICO-TECNICA MICROZONAZIONE SISMICA LIVELLO 3*



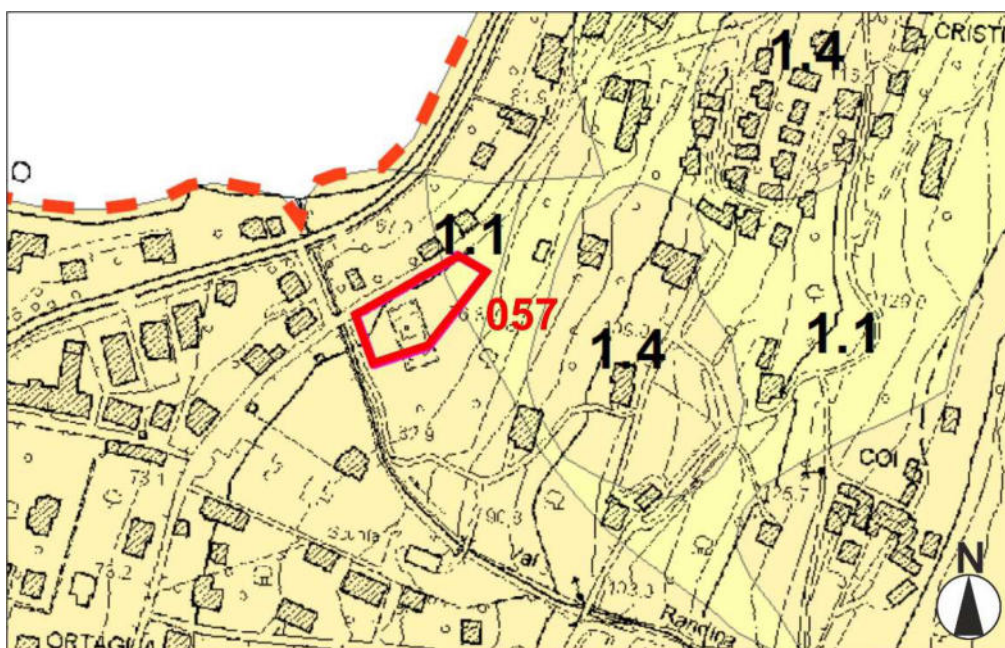


*Estratto CARTA DELLE MICROZONE OMOGENEE IN PROSPETTIVA SISMICA (MOPS)*  
*MICROZONAZIONE SISMICA LIVELLO 3*

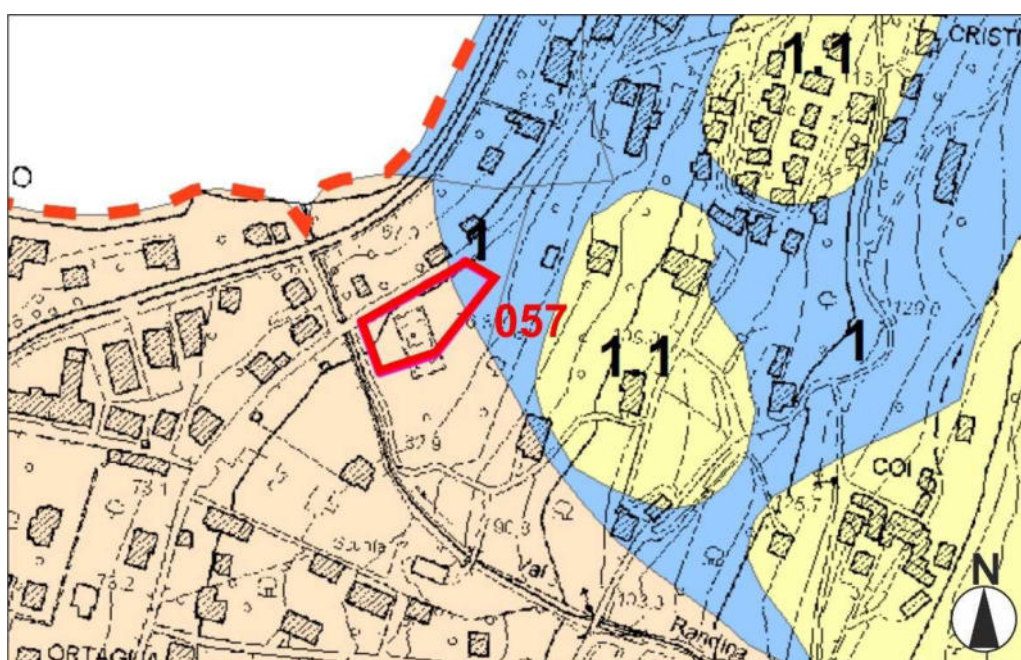


*Estratto CARTA DELLA PERICOLOSITÀ SISMICA LOCALE*  
*MICROZONAZIONE SISMICA LIVELLO 3*



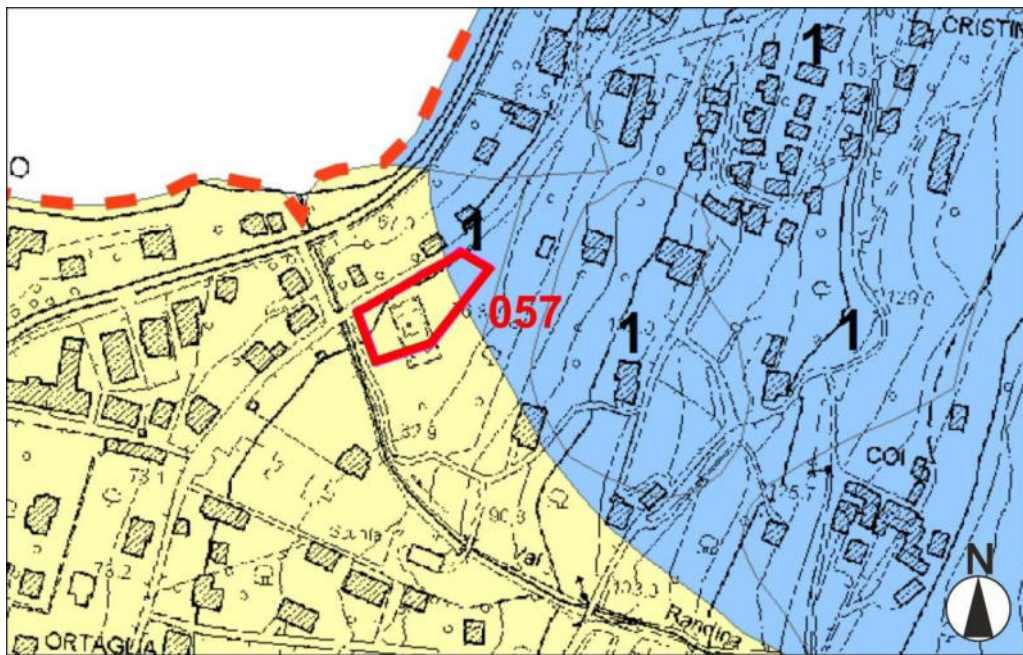


*Estratto CARTA DI MICROZONAZIONE SISMICA LIVELLO 3 – FA 0.1 – 0.5 S*



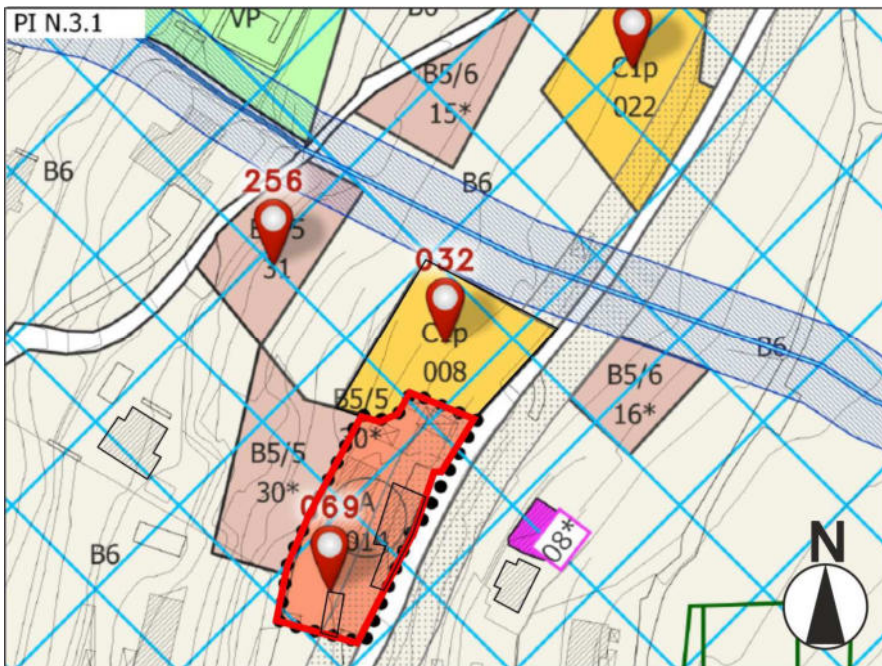
*Estratto CARTA DI MICROZONAZIONE SISMICA LIVELLO 3 – FA 0.4 – 0.8 S*



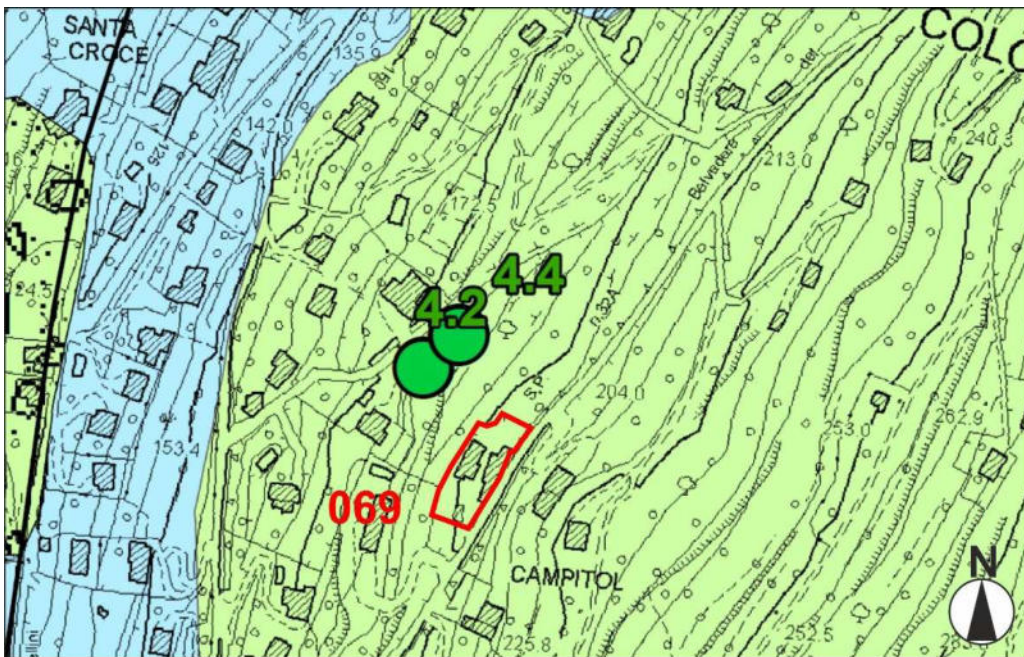


*Estratto CARTA DI MICROZONAZIONE SISMICA LIVELLO 3 – FA 0.7 – 1.1 S*

## **MANIFESTAZIONE DI INTERESSE n.69**

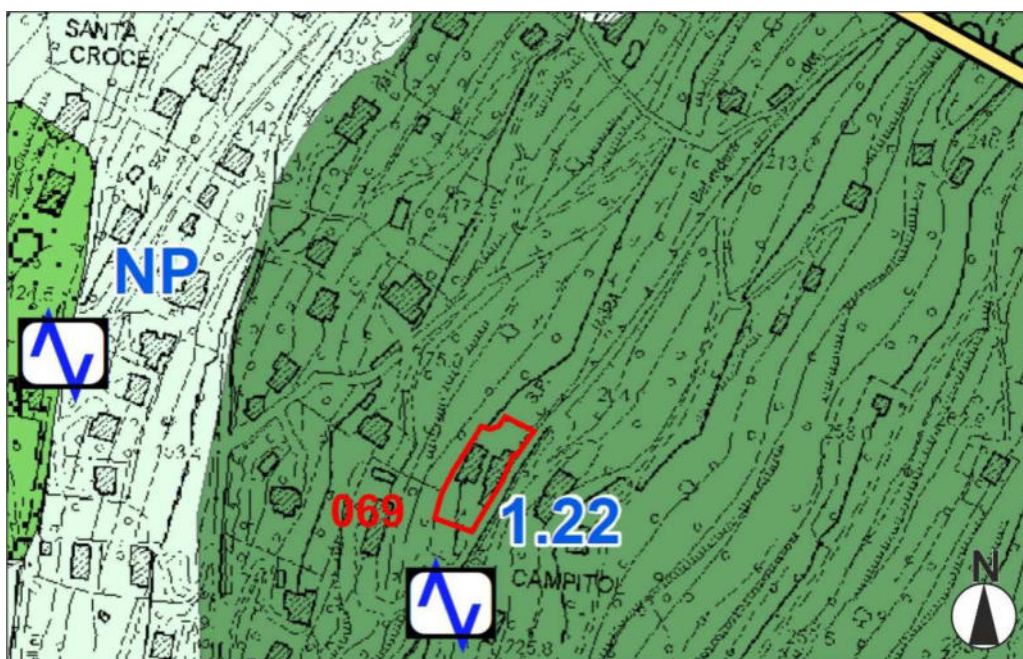


*Estratto TAV 1.2 – PI Intero Territorio Comunale SUD – PI 3.1*

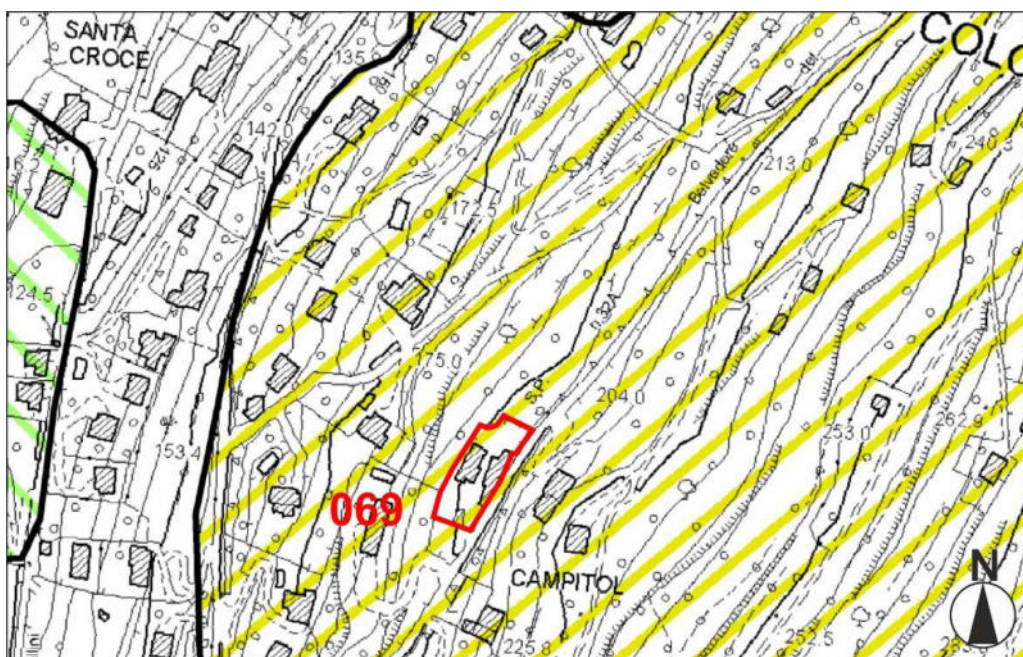


*Estratto CARTA GEOLOGICO-TECNICA MICROZONAZIONE SISMICA LIVELLO 3*



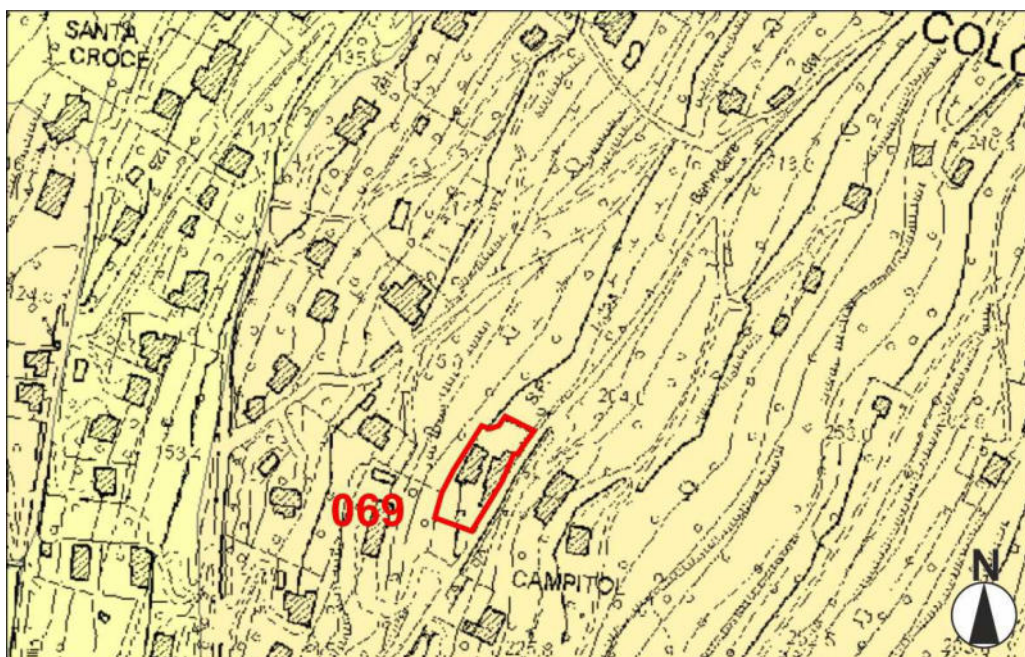


*Estratto CARTA DELLE MICROZONE OMOGENEE IN PROSPETTIVA SISMICA (MOPS)*  
*MICROZONAZIONE SISMICA LIVELLO 3*

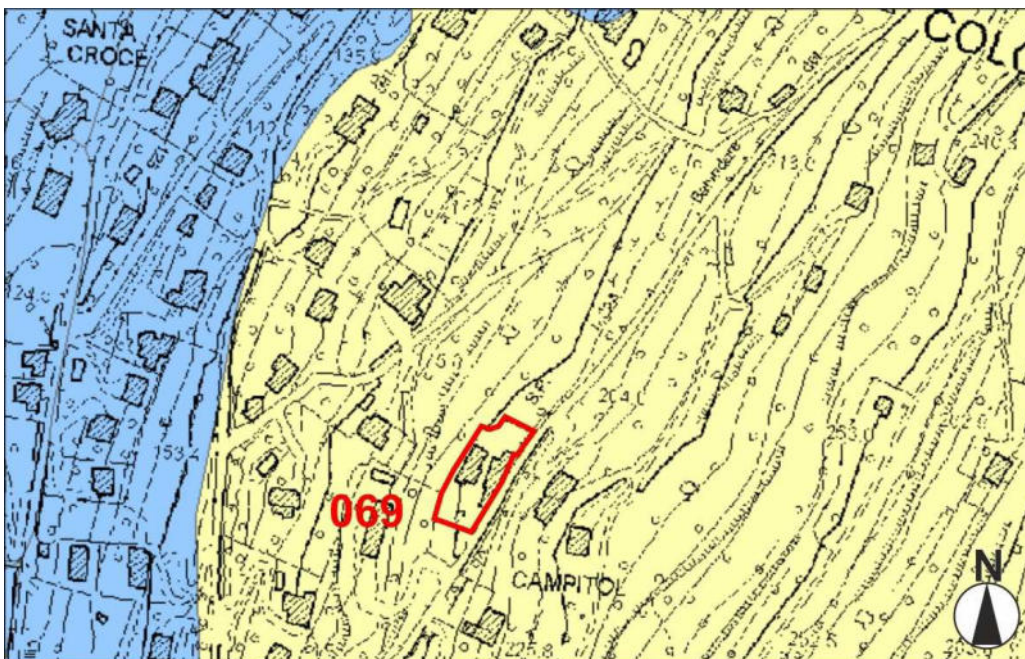


*Estratto CARTA DELLA PERICOLOSITÀ SISMICA LOCALE*  
*MICROZONAZIONE SISMICA LIVELLO 3*



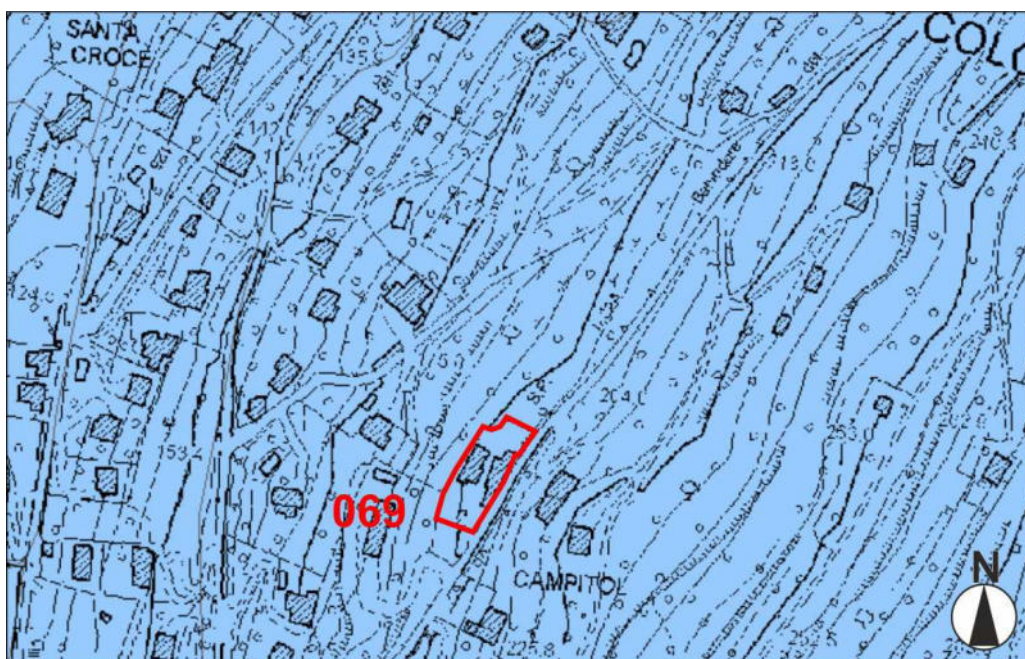


*Estratto CARTA DI MICROZONAZIONE SISMICA LIVELLO 3 – FA 0.1 – 0.5 S*



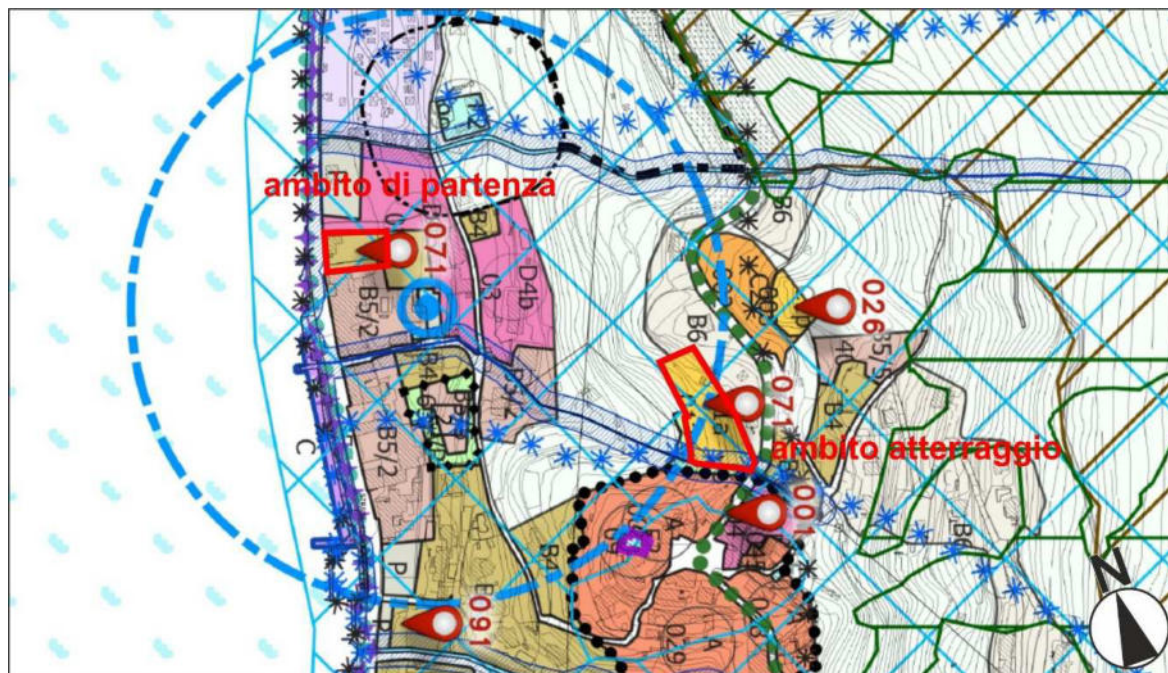
*Estratto CARTA DI MICROZONAZIONE SISMICA LIVELLO 3 – FA 0.4 – 0.8 S*



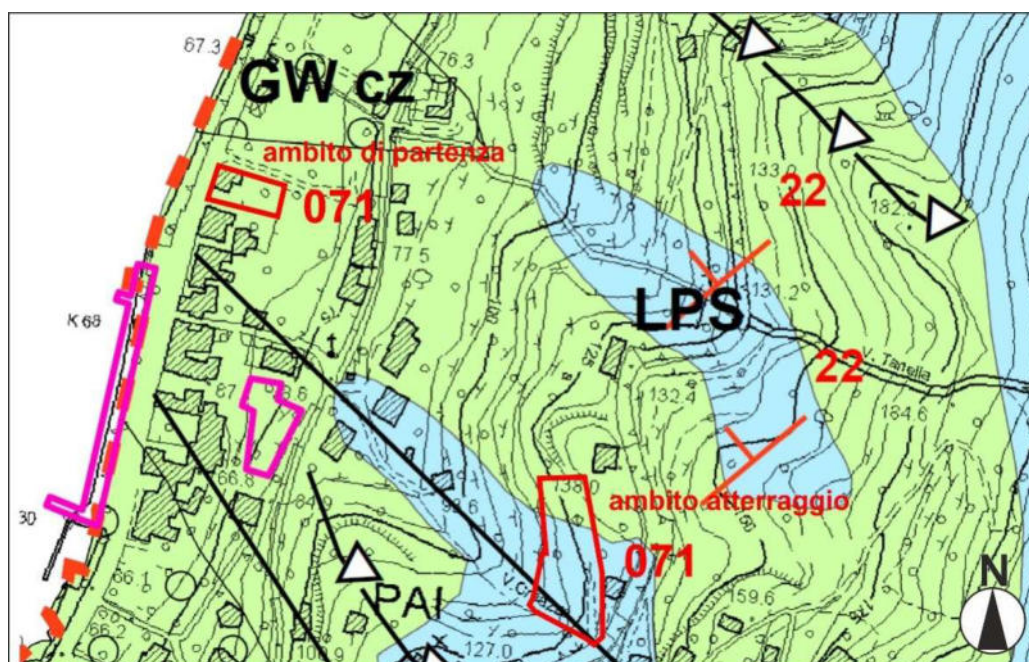


*Estratto CARTA DI MICROZONAZIONE SISMICA LIVELLO 3 – FA 0.7 – 1.1 S*

## MANIFESTAZIONE DI INTERESSE n.71

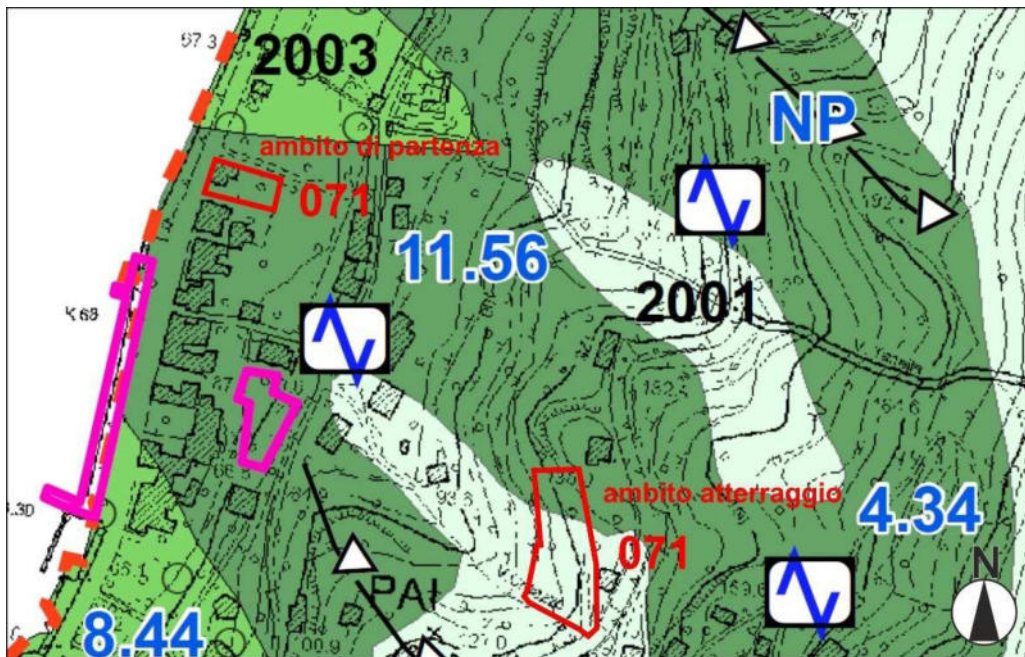


*Estratto TAV 1.2 – PI Intero Territorio Comunale SUD – PI 3.1*

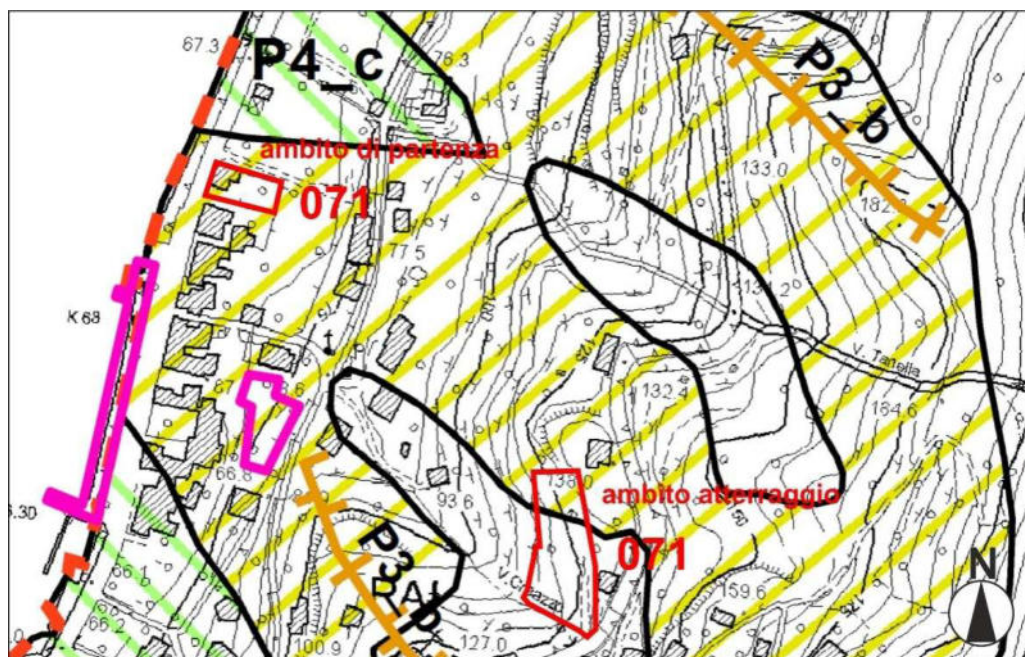


*Estratto CARTA GEOLOGICO-TECNICA MICROZONAZIONE SISMICA LIVELLO 3*



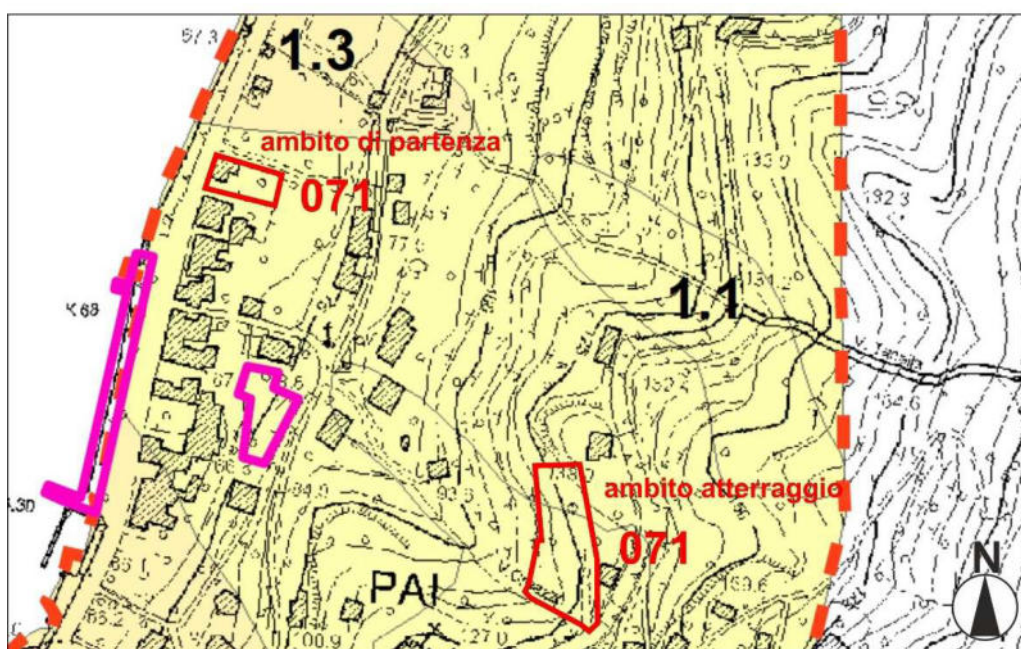


*Estratto CARTA DELLE MICROZONE OMOGENEE IN PROSPETTIVA SISMICA (MOPS)*  
*MICROZONAZIONE SISMICA LIVELLO 3*

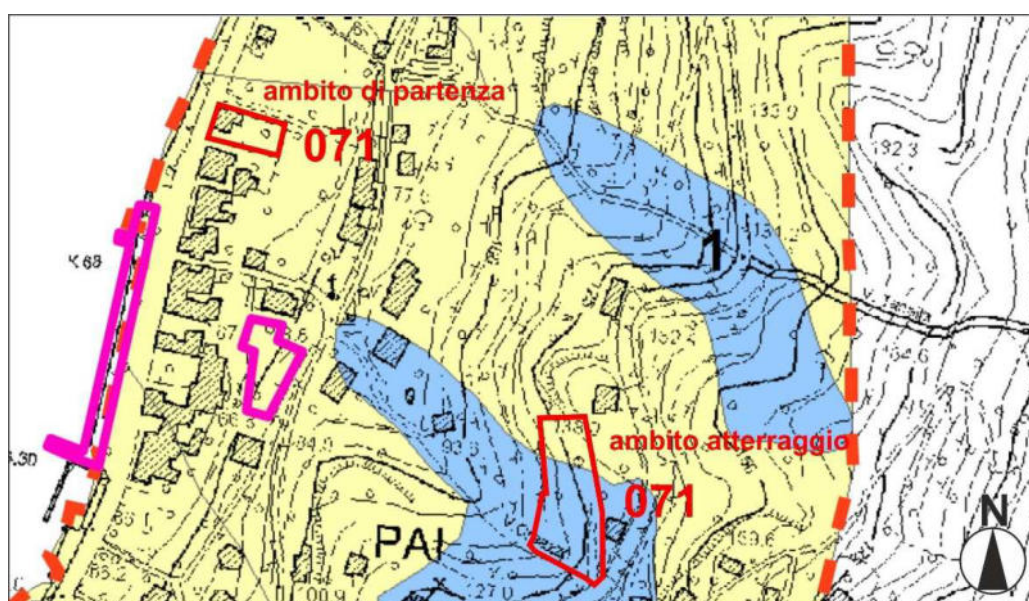


*Estratto CARTA DELLA PERICOLOSITÀ SISMICA LOCALE*  
*MICROZONAZIONE SISMICA LIVELLO 3*



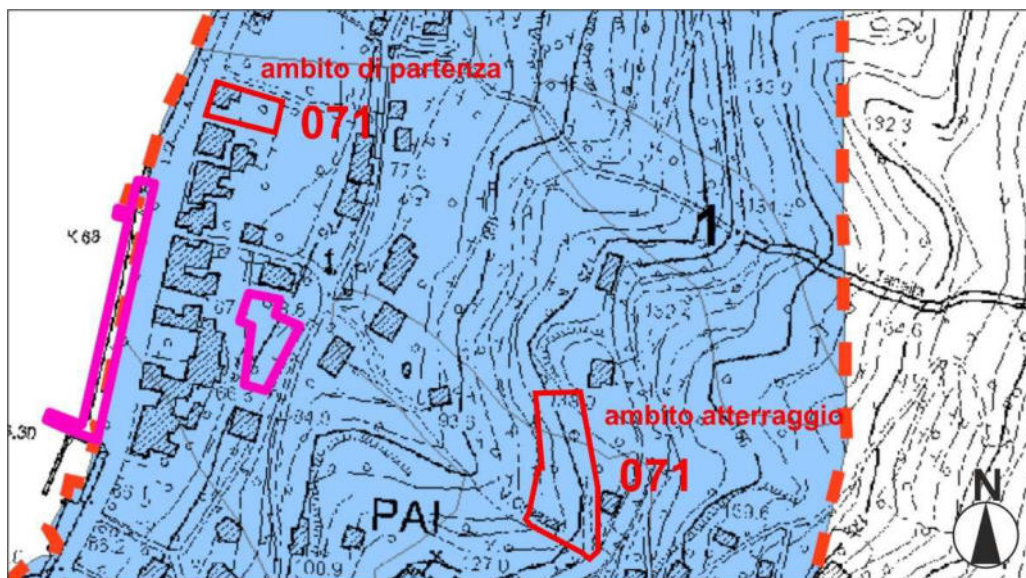


*Estratto CARTA DI MICROZONAZIONE SISMICA LIVELLO 3 – FA 0.1 – 0.5 S*



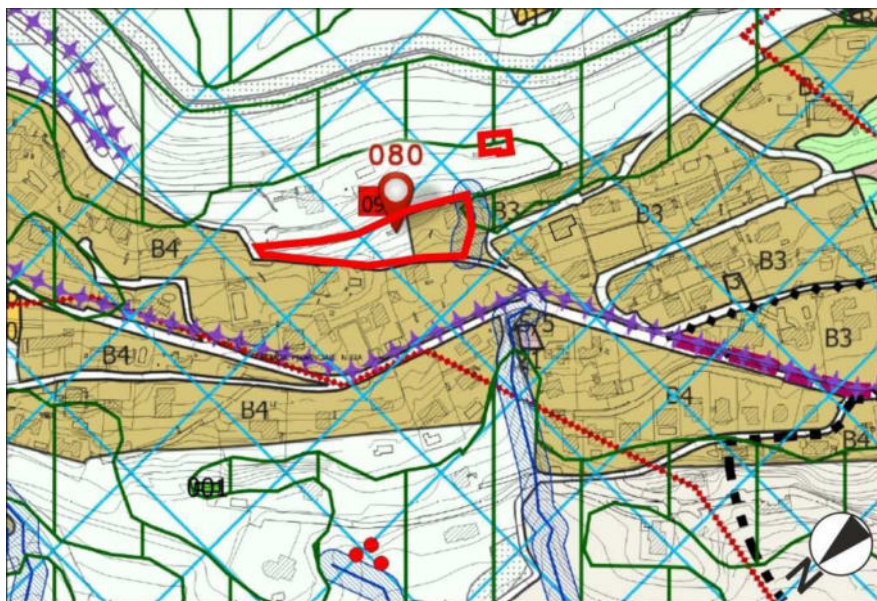
*Estratto CARTA DI MICROZONAZIONE SISMICA LIVELLO 3 – FA 0.4 – 0.8 S*



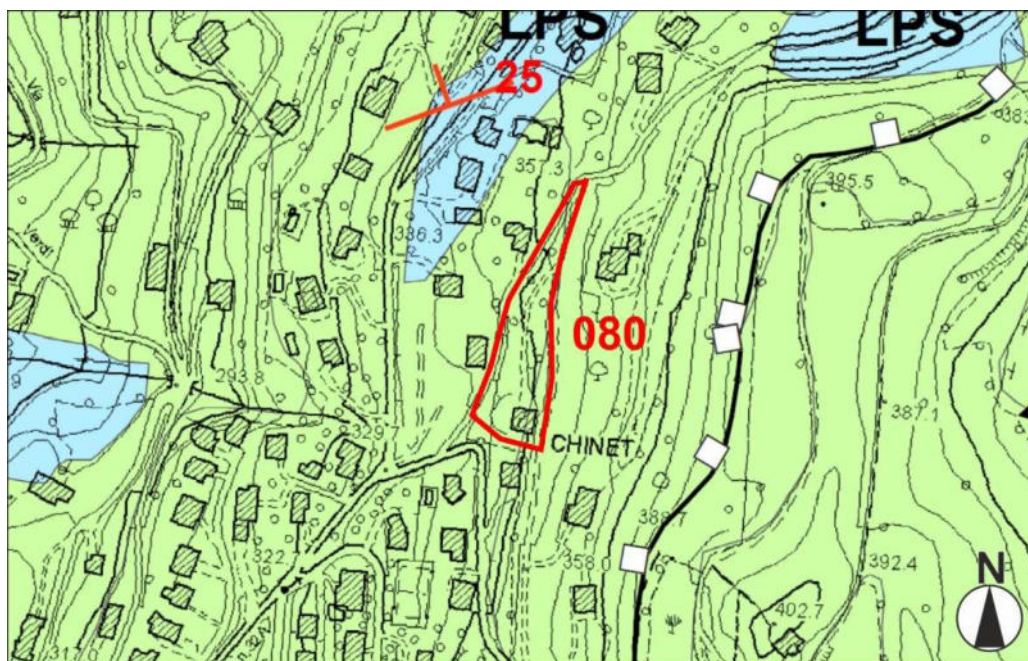


*Estratto CARTA DI MICROZONAZIONE SISMICA LIVELLO 3 – FA 0.7 – 1.1 S*

**MANIFESTAZIONE DI INTERESSE n.80 (ambito di partenza)**

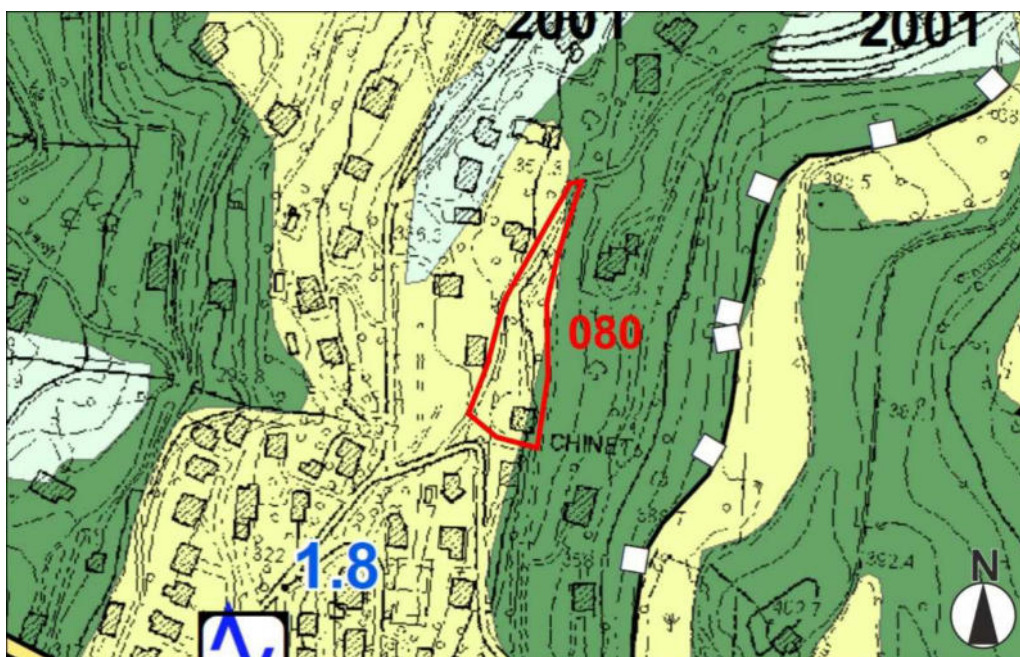


*Estratto TAV 1.2 – PI Intero Territorio Comunale SUD – PI 3.1*

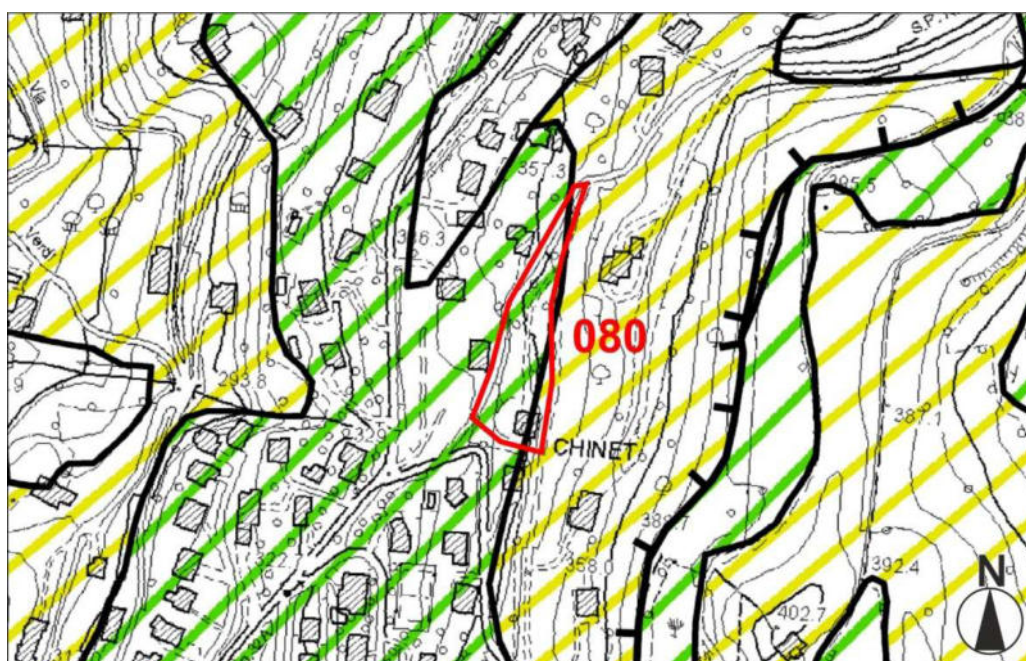


*Estratto CARTA GEOLOGICO-TECNICA MICROZONAZIONE SISMICA LIVELLO 3*



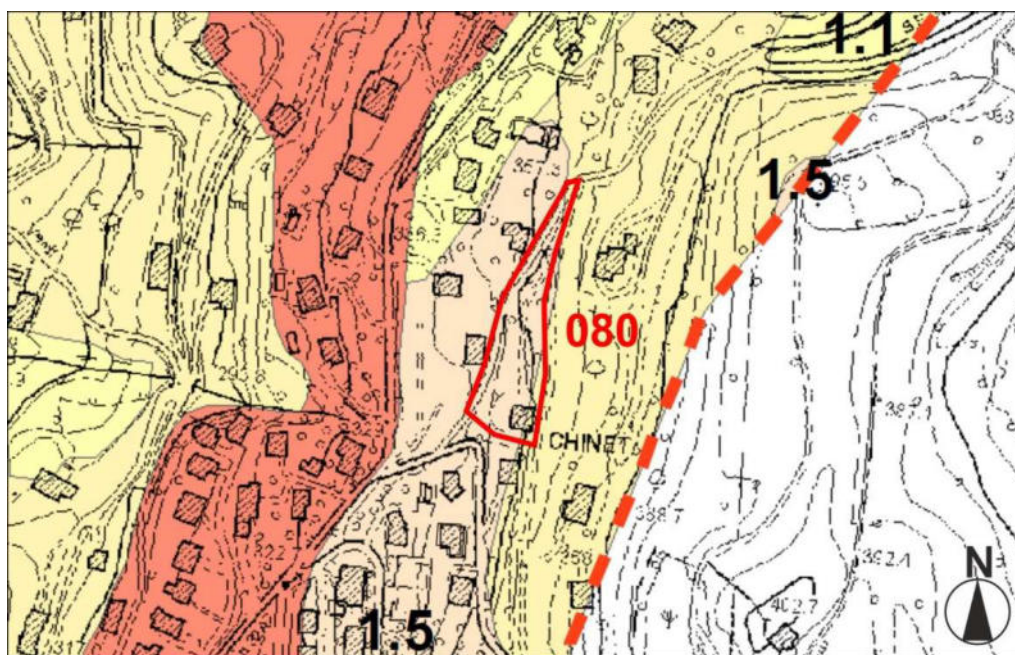


*Estratto CARTA DELLE MICROZONE OMOGENEE IN PROSPETTIVA SISMICA (MOPS)*  
*MICROZONAZIONE SISMICA LIVELLO 3*

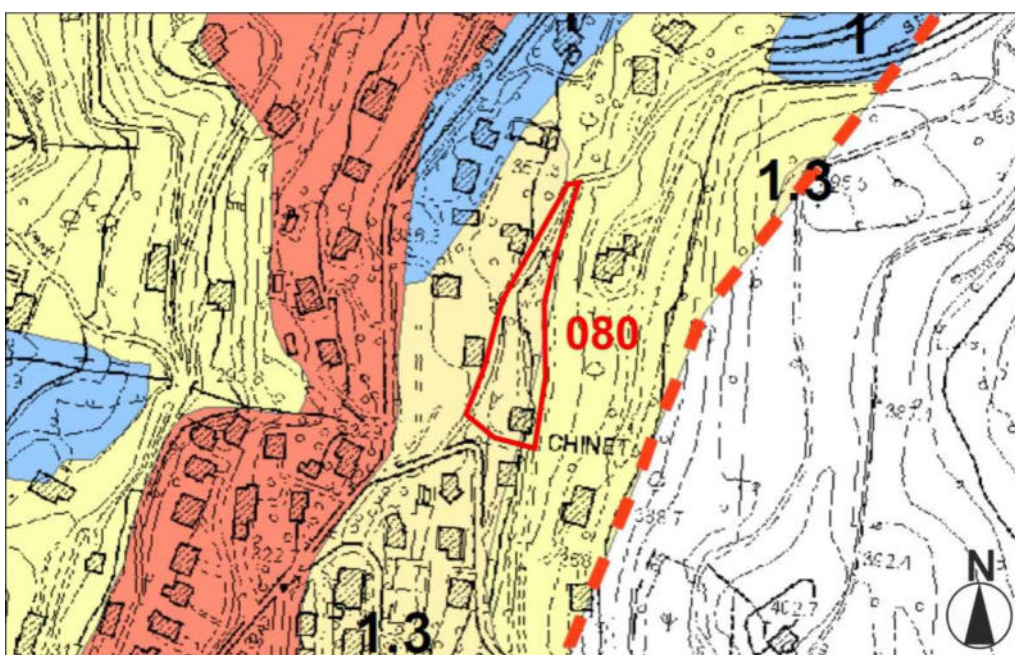


*Estratto CARTA DELLA PERICOLOSITÀ SISMICA LOCALE*  
*MICROZONAZIONE SISMICA LIVELLO 3*



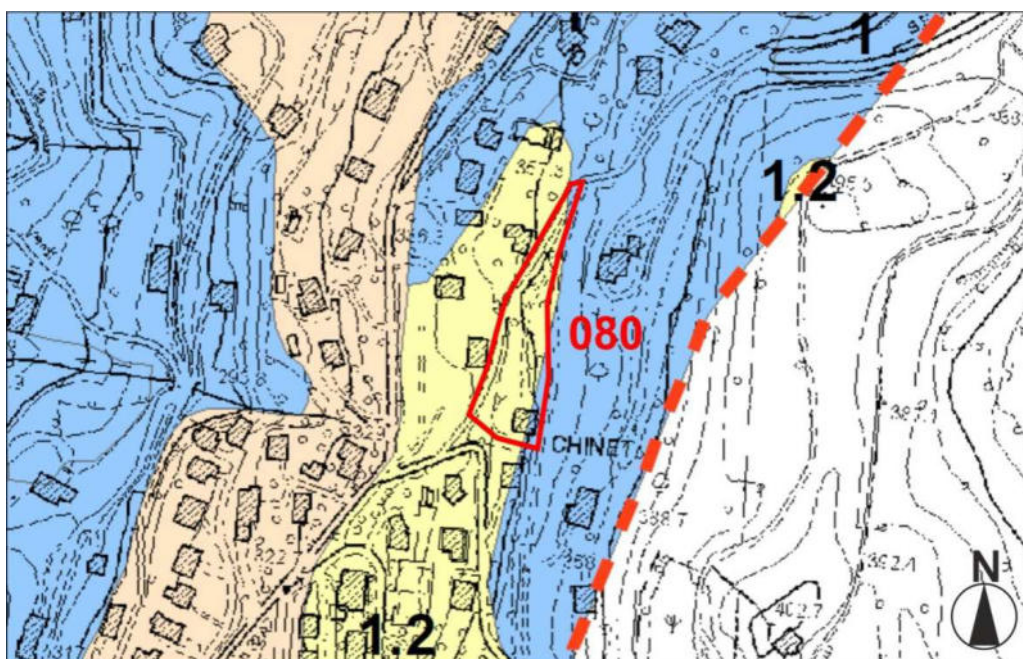


*Estratto CARTA DI MICROZONAZIONE SISMICA LIVELLO 3 – FA 0.1 – 0.5 S*



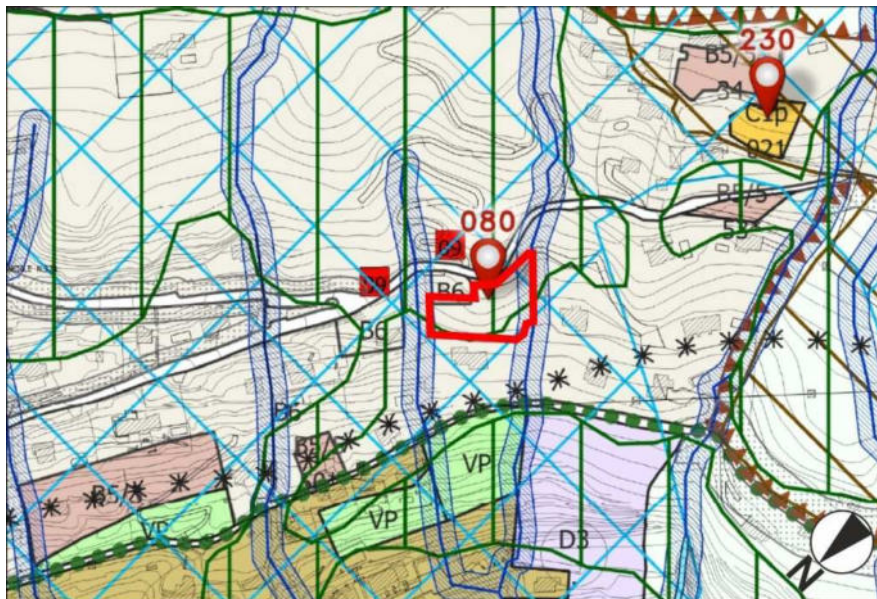
*Estratto CARTA DI MICROZONAZIONE SISMICA LIVELLO 3 – FA 0.4 – 0.8 S*



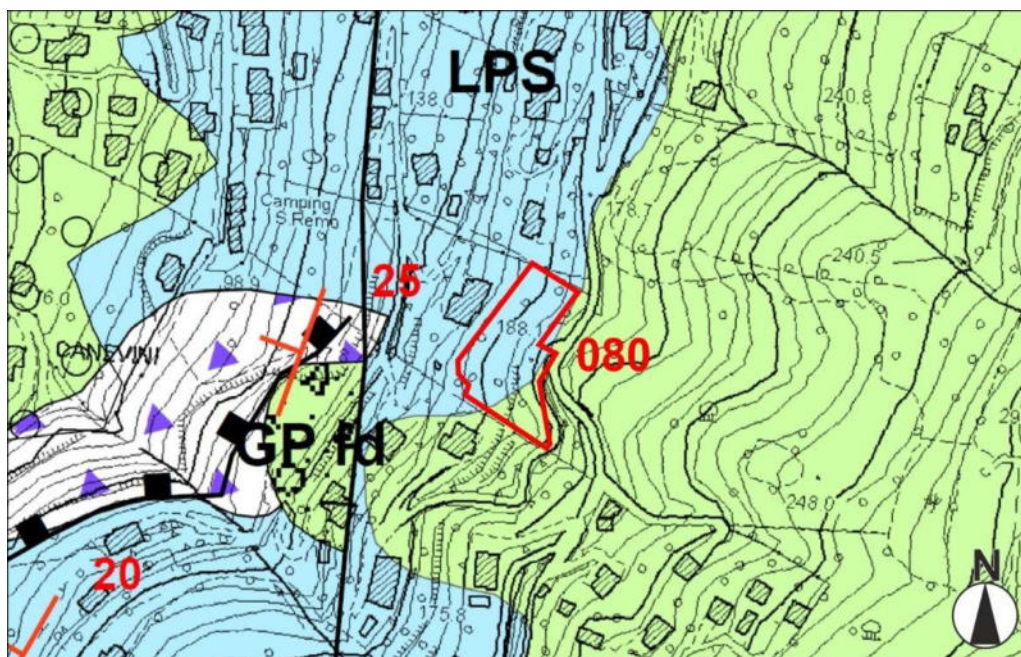


*Estratto CARTA DI MICROZONAZIONE SISMICA LIVELLO 3 – FA 0.7 – 1.1 S*

**MANIFESTAZIONE DI INTERESSE n.80 (ambito di atterraggio)**

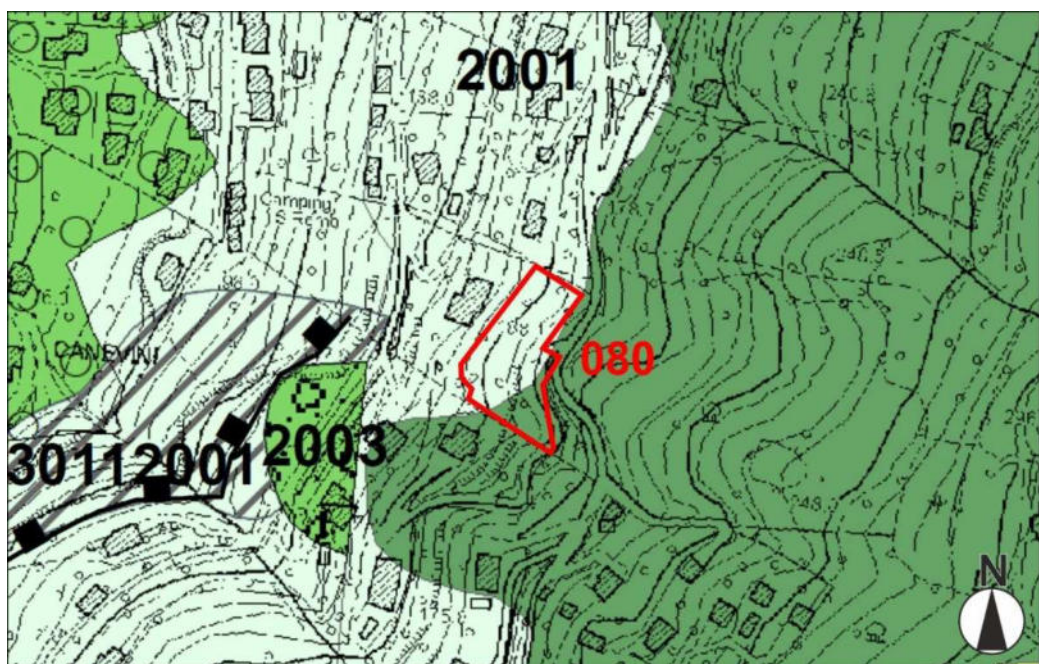


*Estratto TAV 1.2 – PI Intero Territorio Comunale SUD – PI 3.1*

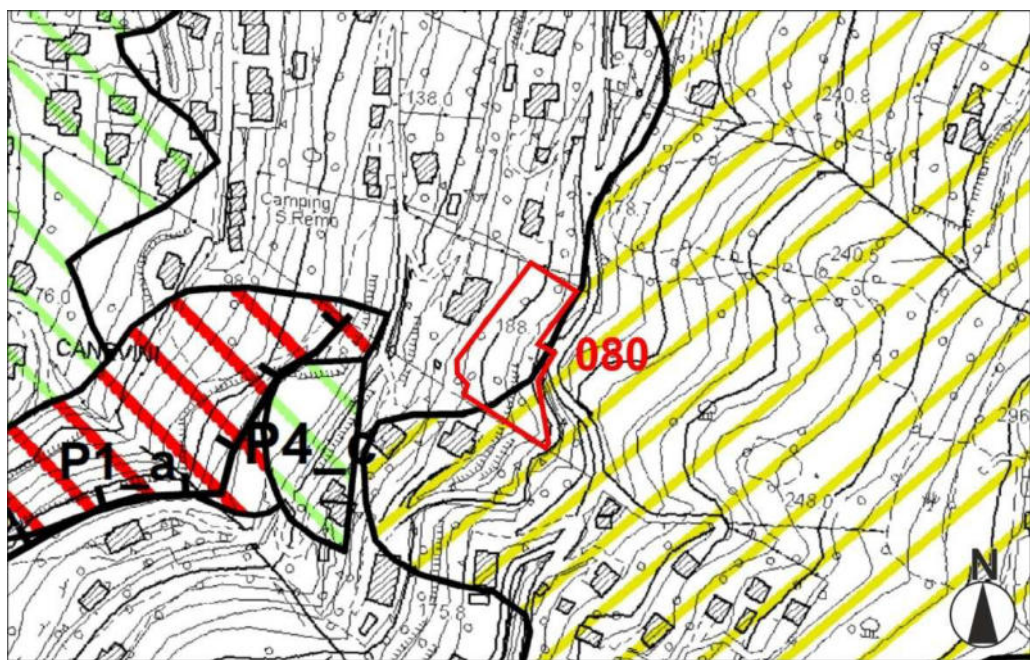


*Estratto CARTA GEOLOGICO-TECNICA MICROZONAZIONE SISMICA LIVELLO 3*



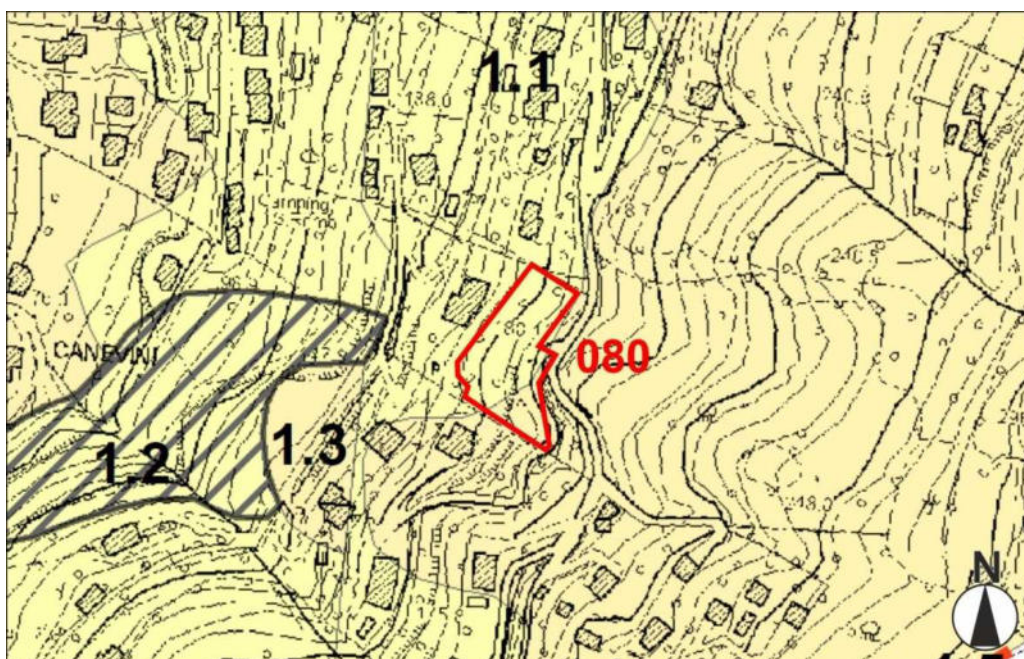


*Estratto CARTA DELLE MICROZONE OMOGENEE IN PROSPETTIVA SISMICA (MOPS)*  
*MICROZONAZIONE SISMICA LIVELLO 3*

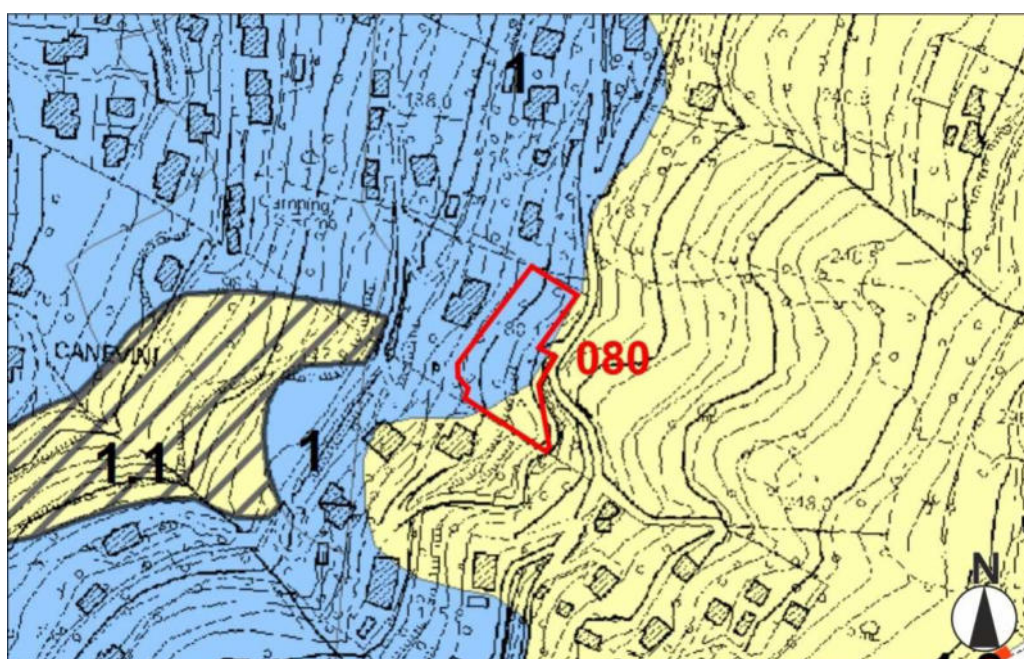


*Estratto CARTA DELLA PERICOLOSITÀ SISMICA LOCALE*  
*MICROZONAZIONE SISMICA LIVELLO 3*



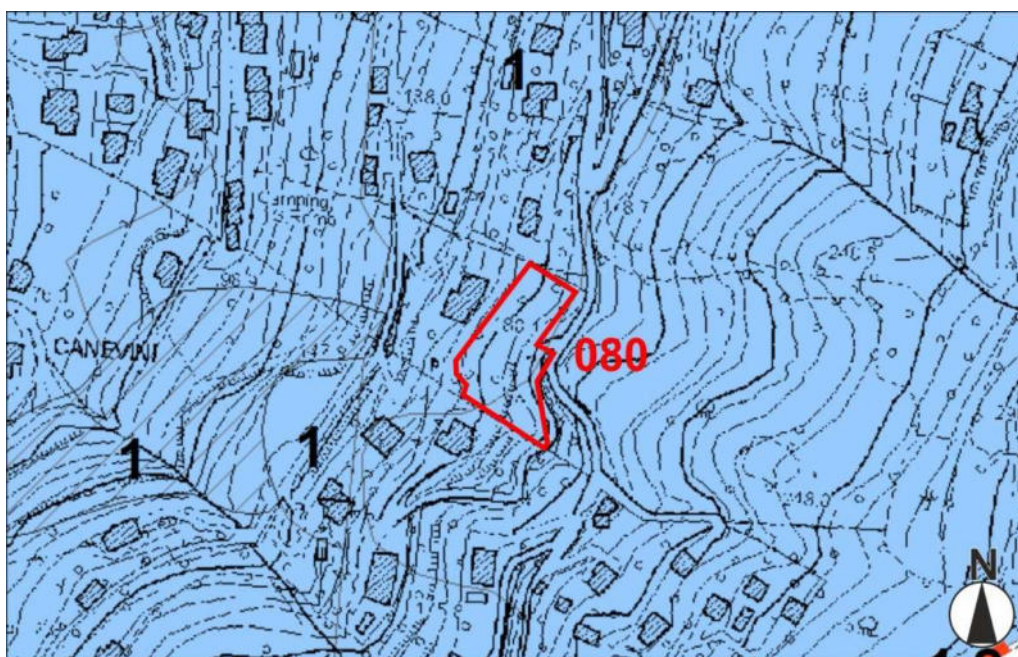


*Estratto CARTA DI MICROZONAZIONE SISMICA LIVELLO 3 – FA 0.1 – 0.5 S*



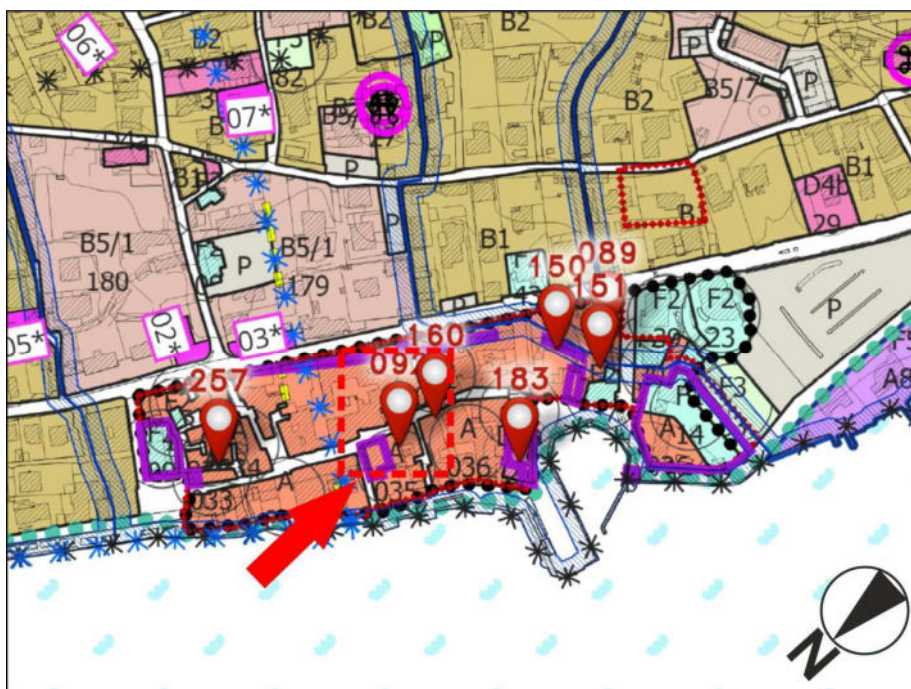
*Estratto CARTA DI MICROZONAZIONE SISMICA LIVELLO 3 – FA 0.4 – 0.8 S*



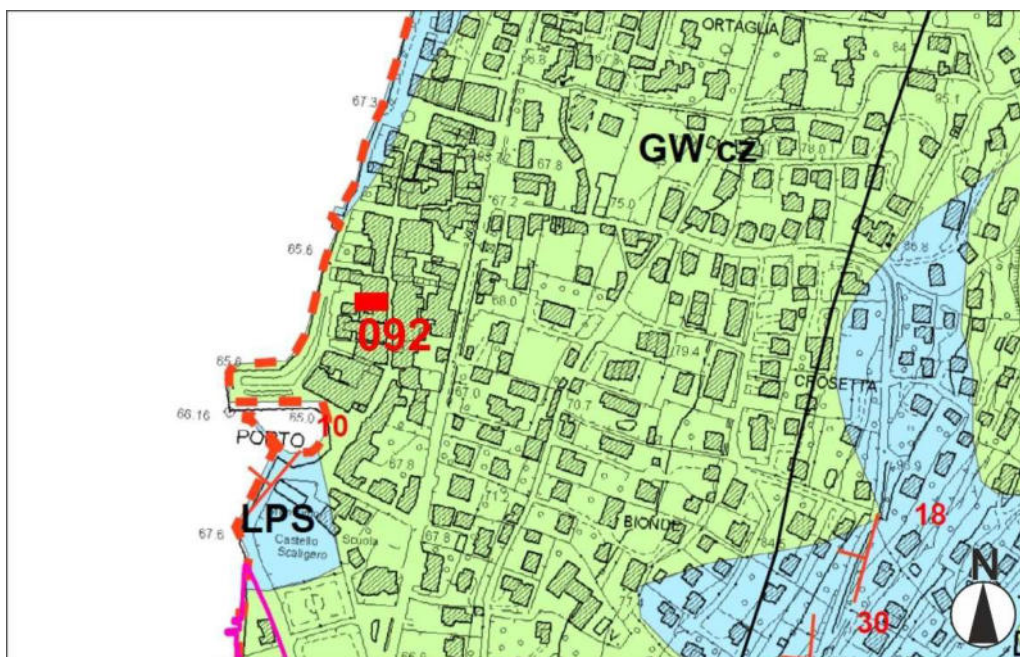


*Estratto CARTA DI MICROZONAZIONE SISMICA LIVELLO 3 – FA 0.7 – 1.1 S*

## MANIFESTAZIONE DI INTERESSE n.92

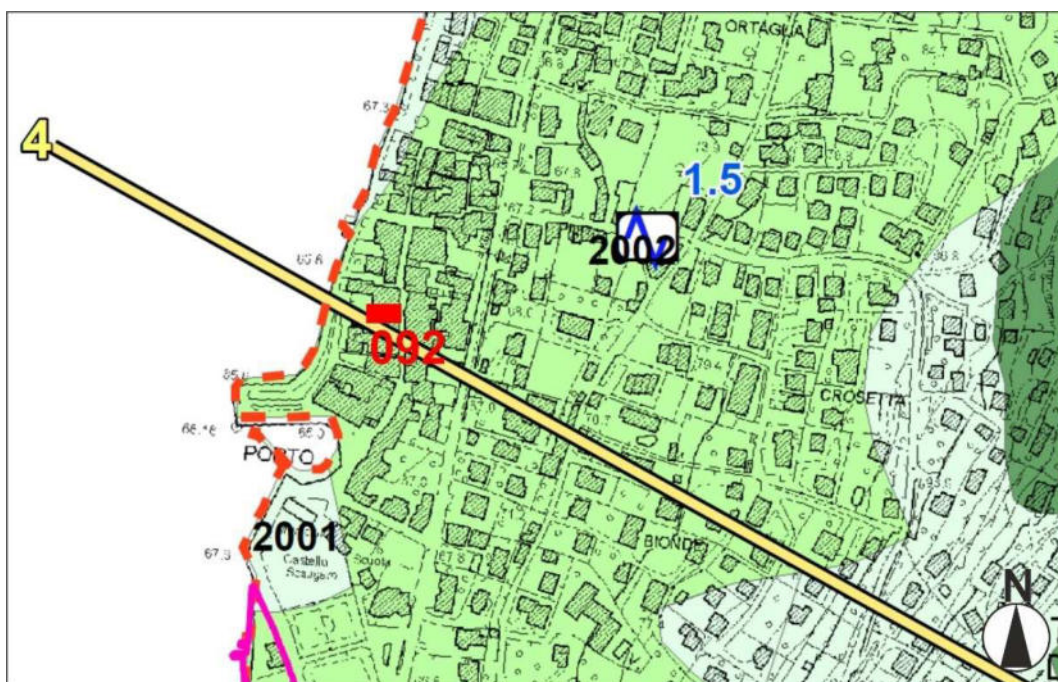


*Estratto TAV 1.2 – PI Intero Territorio Comunale SUD – PI 3.1*

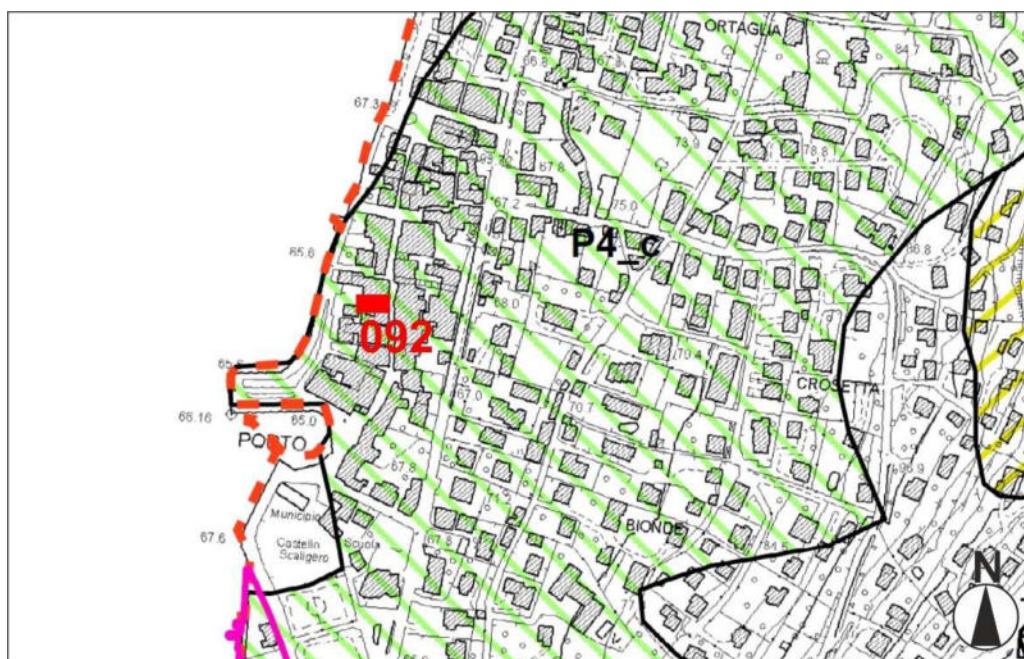


*Estratto CARTA GEOLOGICO-TECNICA MICROZONAZIONE SISMICA LIVELLO 3*



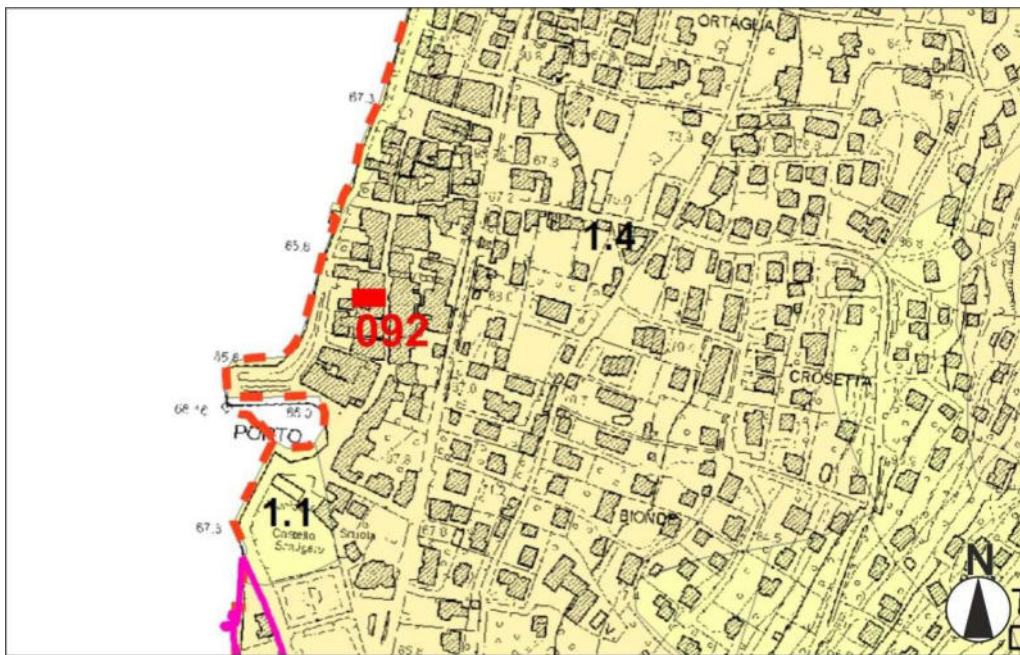


*Estratto CARTA DELLE MICROZONE OMOGENEE IN PROSPETTIVA SISMICA (MOPS)*  
*MICROZONAZIONE SISMICA LIVELLO 3*

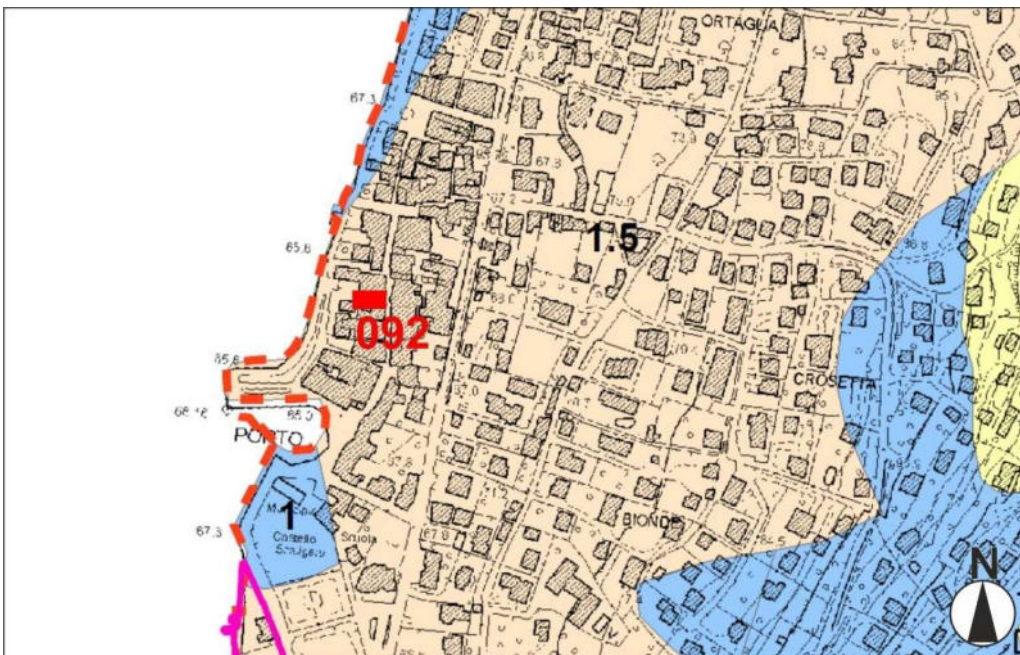


*Estratto CARTA DELLA PERICOLOSITÀ SISMICA LOCALE*  
*MICROZONAZIONE SISMICA LIVELLO 3*



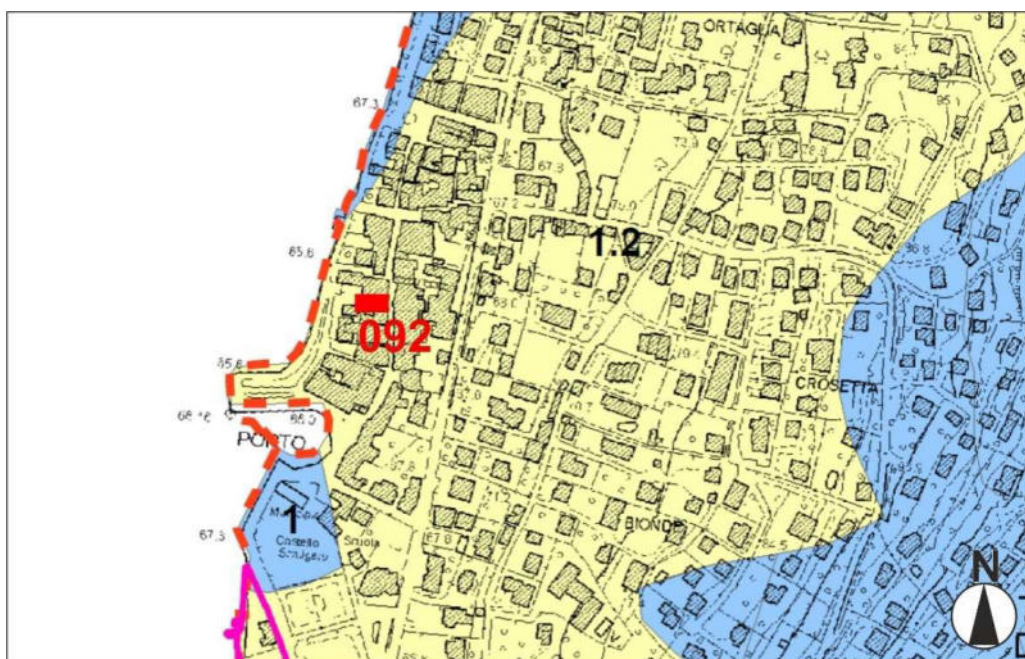


*Estratto CARTA DI MICROZONAZIONE SISMICA LIVELLO 3 – FA 0.1 – 0.5 S*



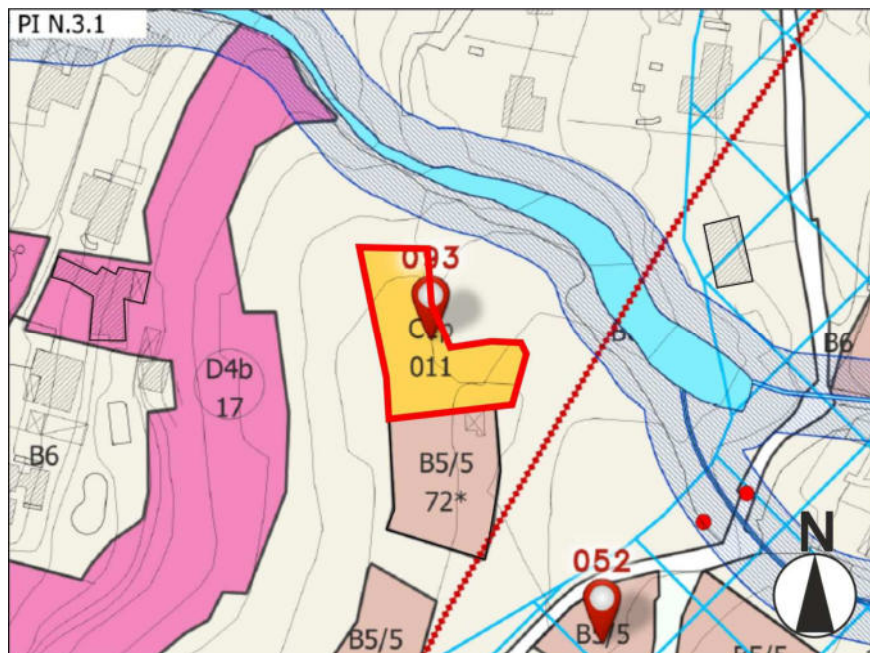
*Estratto CARTA DI MICROZONAZIONE SISMICA LIVELLO 3 – FA 0.4 – 0.8 S*



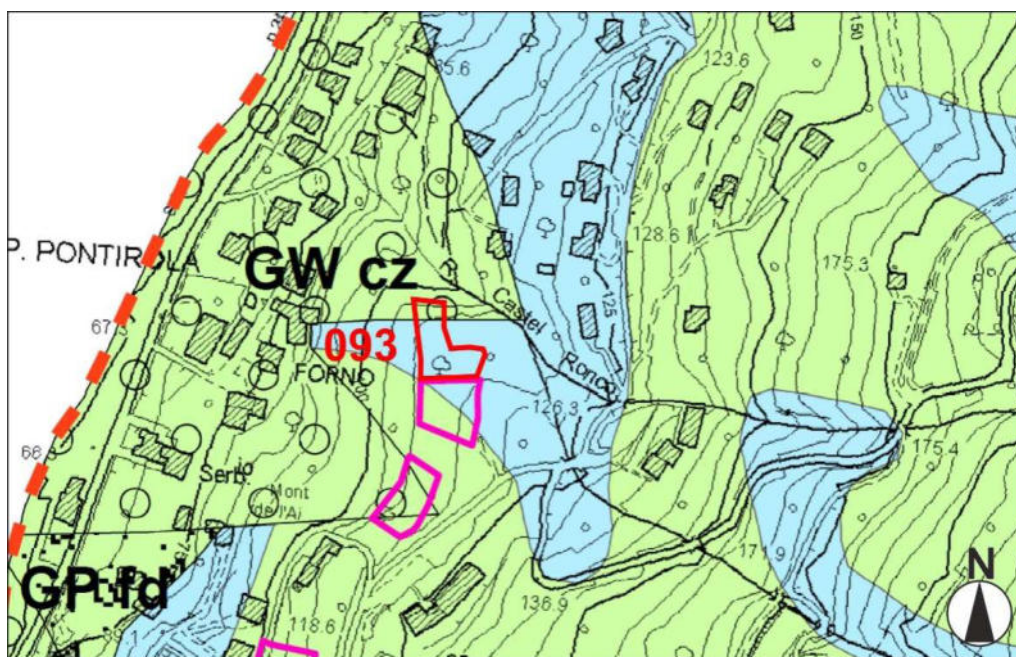


*Estratto CARTA DI MICROZONAZIONE SISMICA LIVELLO 3 – FA 0.7 – 1.1 S*

## MANIFESTAZIONE DI INTERESSE n.93

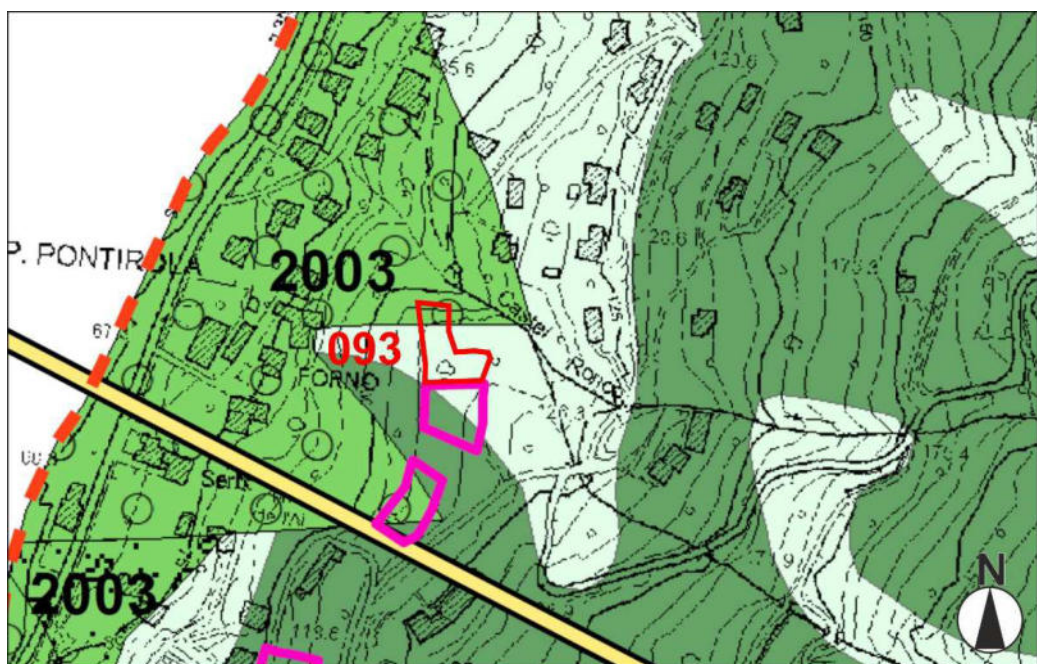


*Estratto TAV 1.2 – PI Intero Territorio Comunale SUD – PI 3.1*

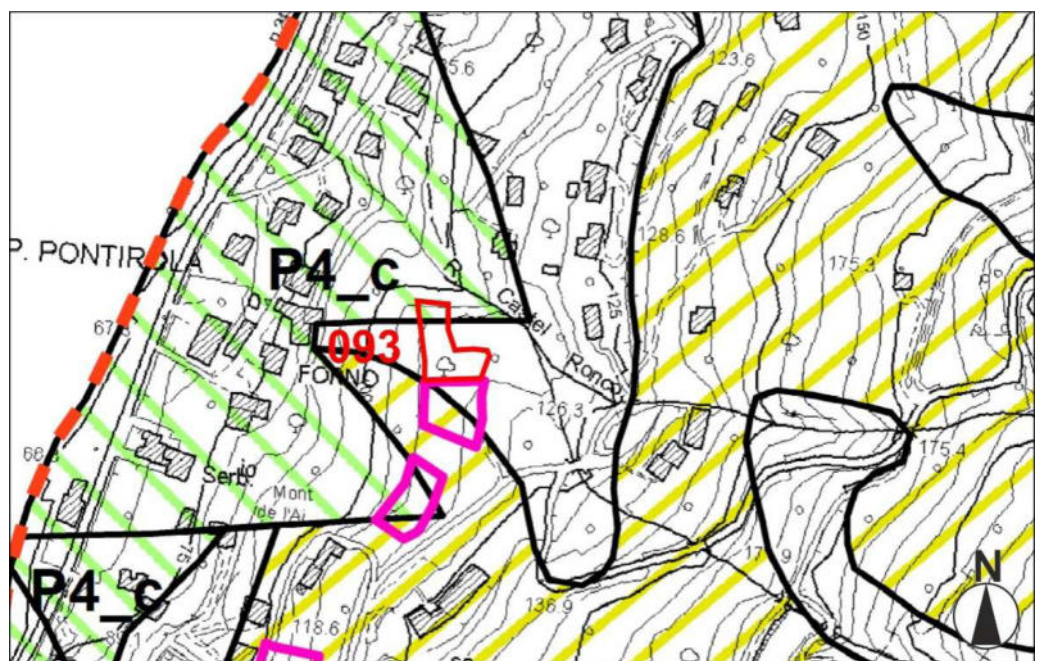


*Estratto CARTA GEOLOGICO-TECNICA MICROZONAZIONE SISMICA LIVELLO 3*



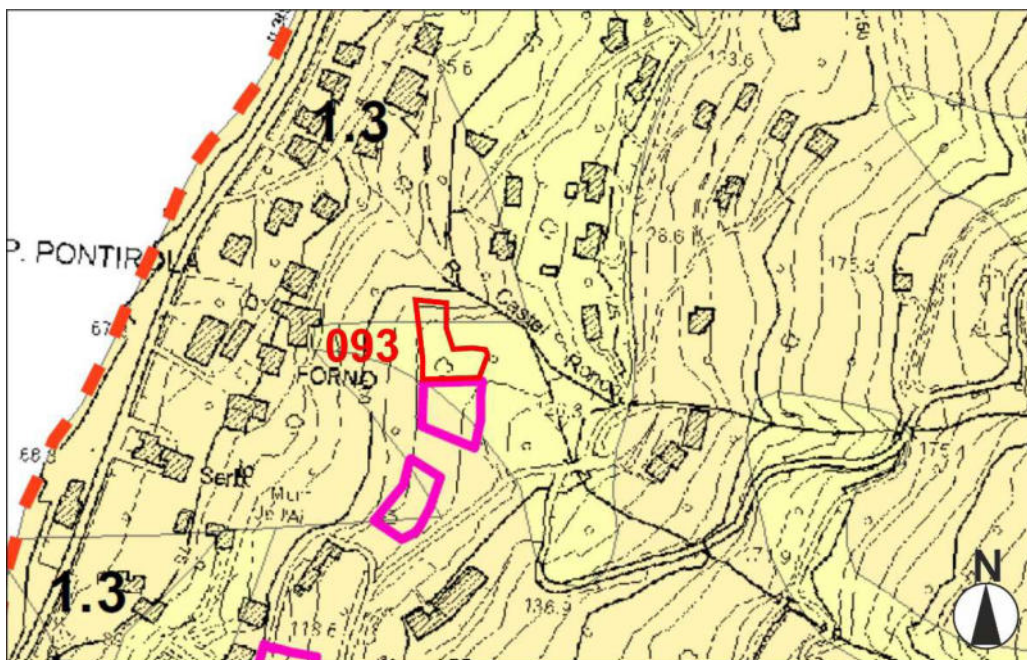


*Estratto CARTA DELLE MICROZONE OMOGENEE IN PROSPETTIVA SISMICA (MOPS)*  
*MICROZONAZIONE SISMICA LIVELLO 3*

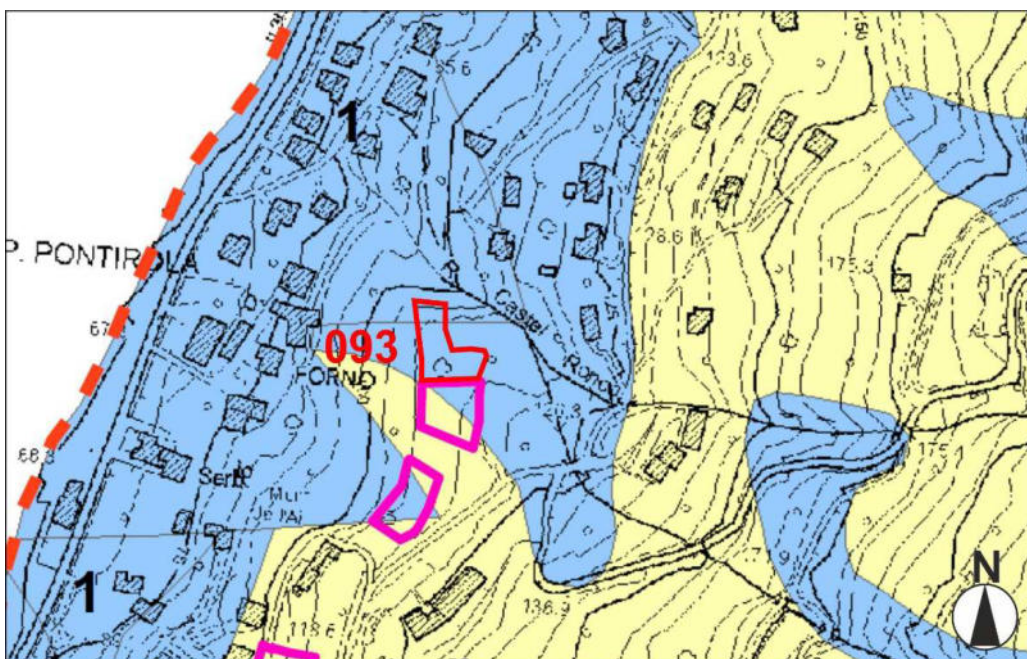


*Estratto CARTA DELLA PERICOLOSITÀ SISMICA LOCALE*  
*MICROZONAZIONE SISMICA LIVELLO 3*



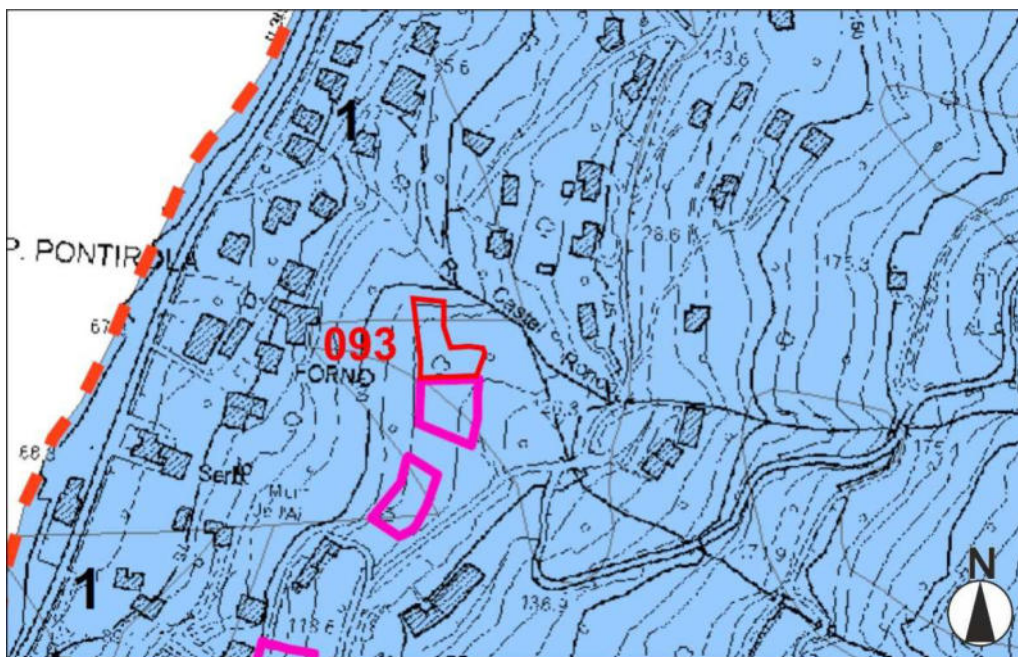


*Estratto CARTA DI MICROZONAZIONE SISMICA LIVELLO 3 – FA 0.1 – 0.5 S*



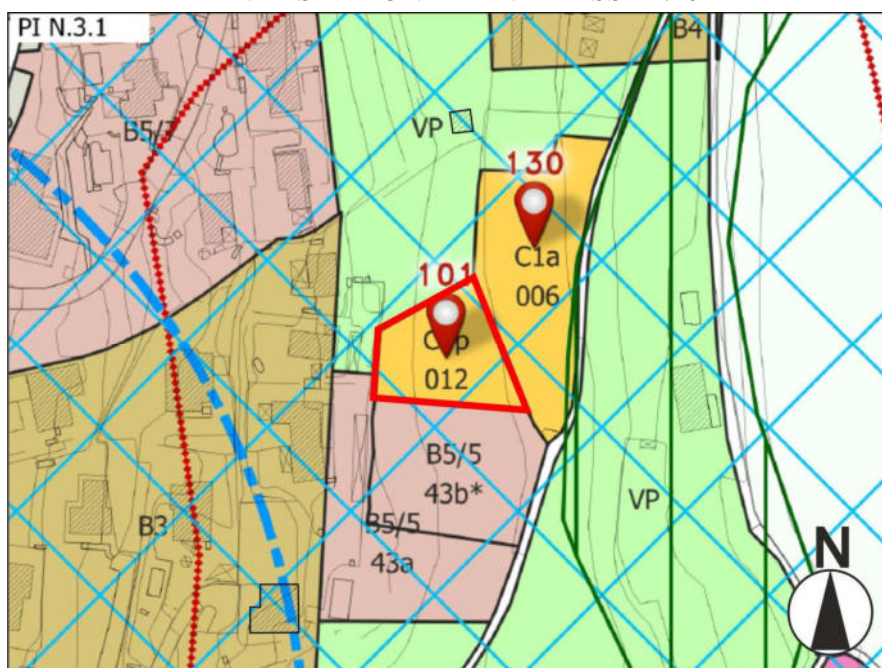
*Estratto CARTA DI MICROZONAZIONE SISMICA LIVELLO 3 – FA 0.4 – 0.8 S*



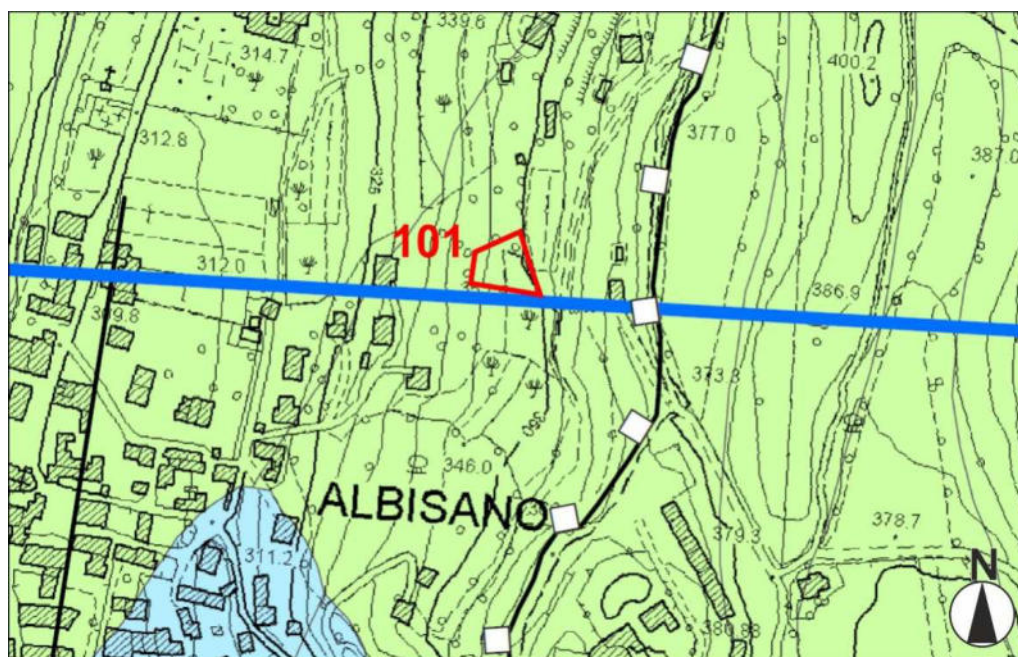


*Estratto CARTA DI MICROZONAZIONE SISMICA LIVELLO 3 – FA 0.7 – 1.1 S*

MANIFESTAZIONE DI INTERESSE n.101

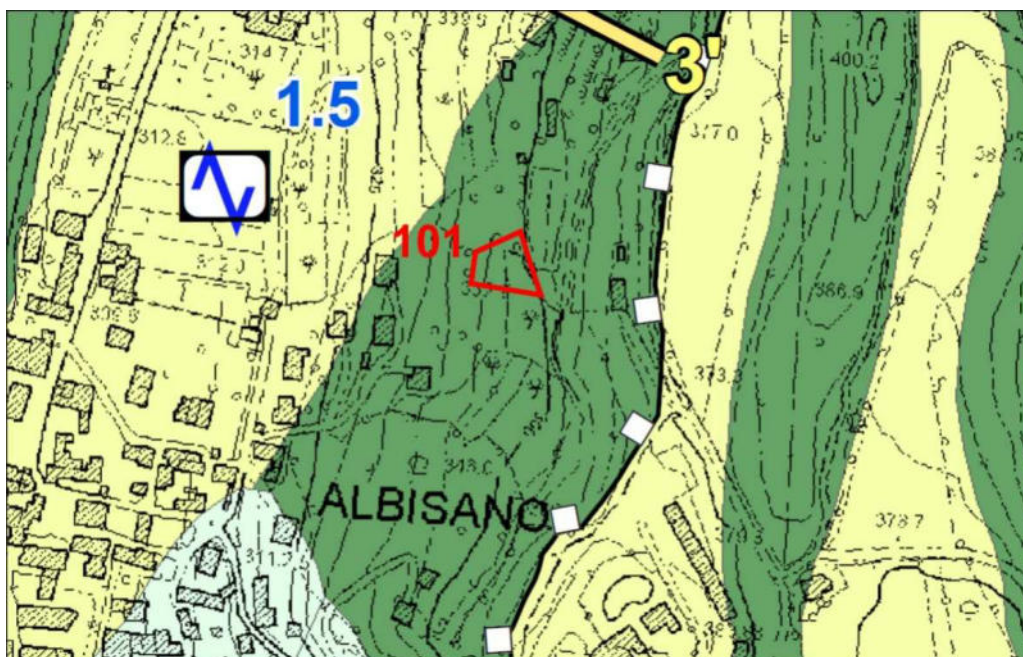


Estratto TAV 1.2 – PI Intero Territorio Comunale SUD – PI 3.1

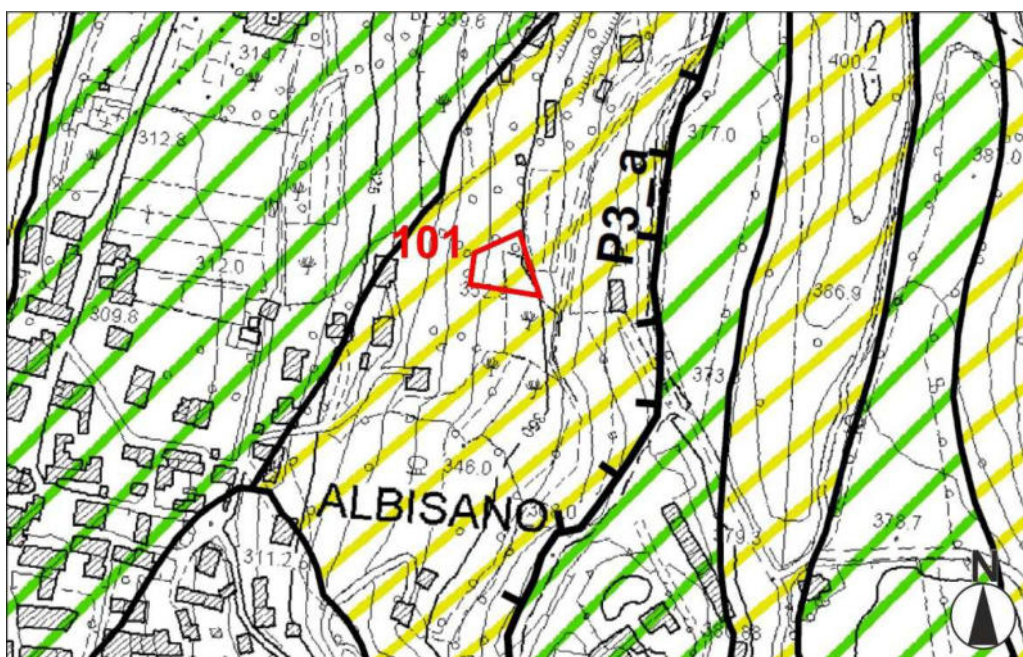


Estratto CARTA GEOLOGICO-TECNICA MICROZONAZIONE SISMICA LIVELLO 3



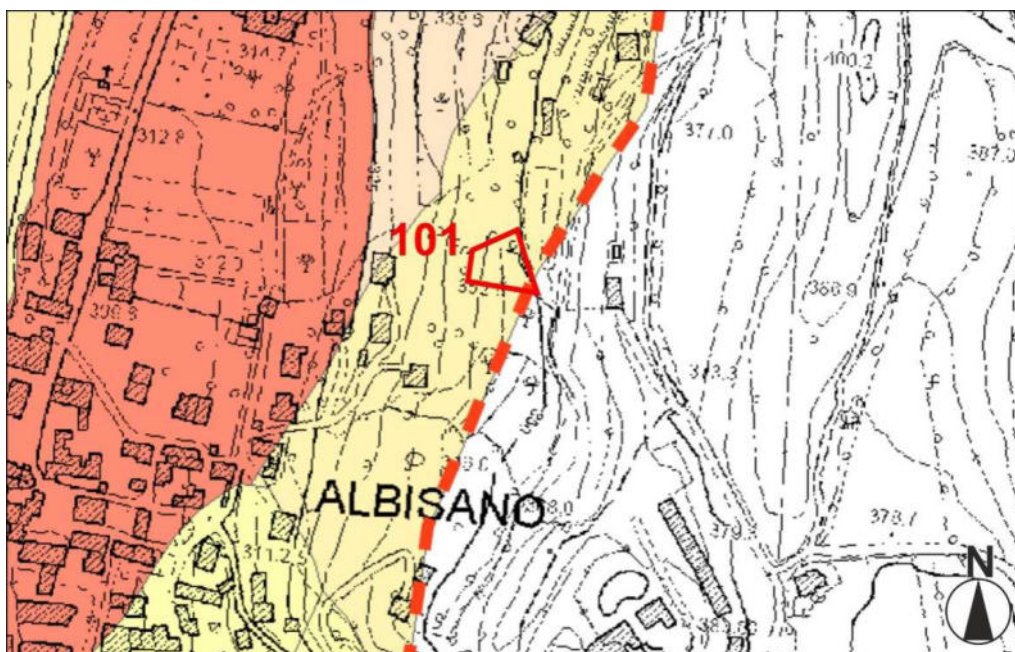


Estratto CARTA DELLE MICROZONE OMOGENEE IN PROSPETTIVA SISMICA (MOPS)  
MICROZONAZIONE SISMICA LIVELLO 3

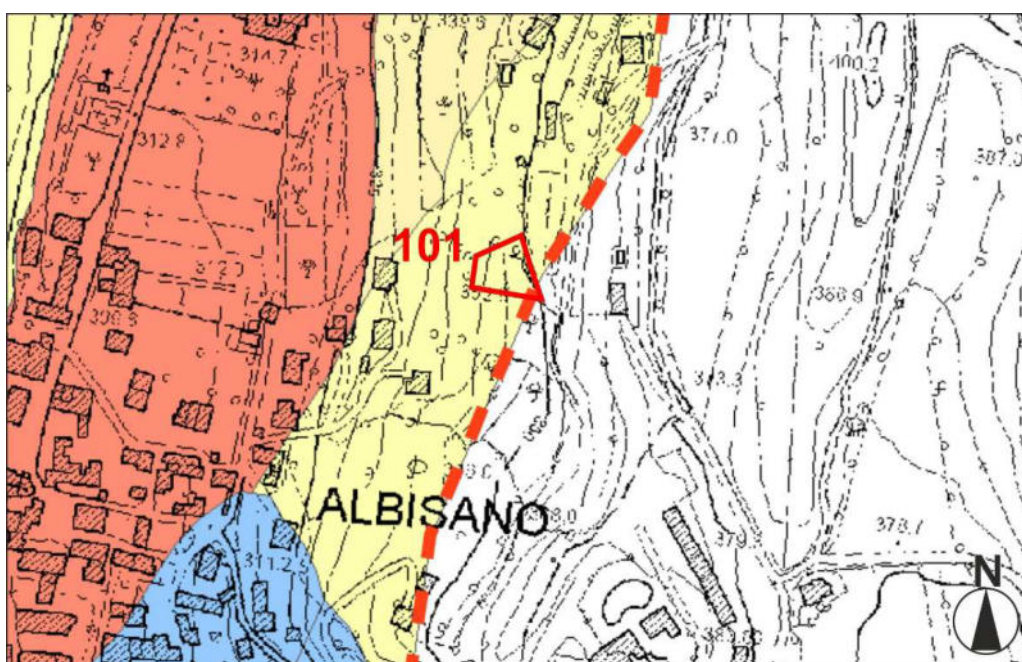


Estratto CARTA DELLA PERICOLOSITÀ SISMICA LOCALE  
MICROZONAZIONE SISMICA LIVELLO 3



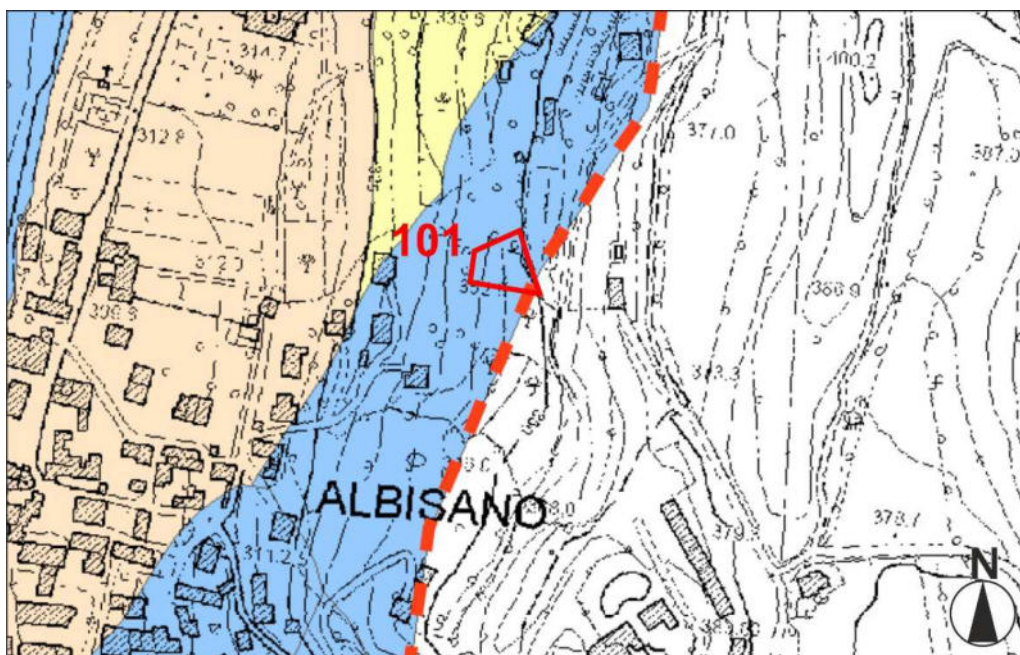


Estratto CARTA DI MICROZONAZIONE SISMICA LIVELLO 3 – FA 0.1 – 0.5 S



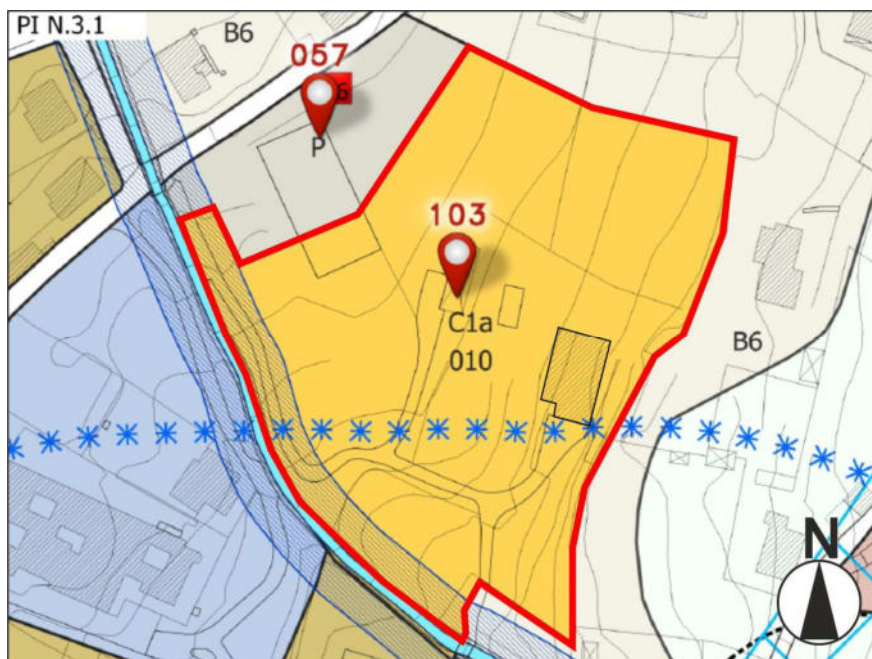
Estratto CARTA DI MICROZONAZIONE SISMICA LIVELLO 3 – FA 0.4 – 0.8 S



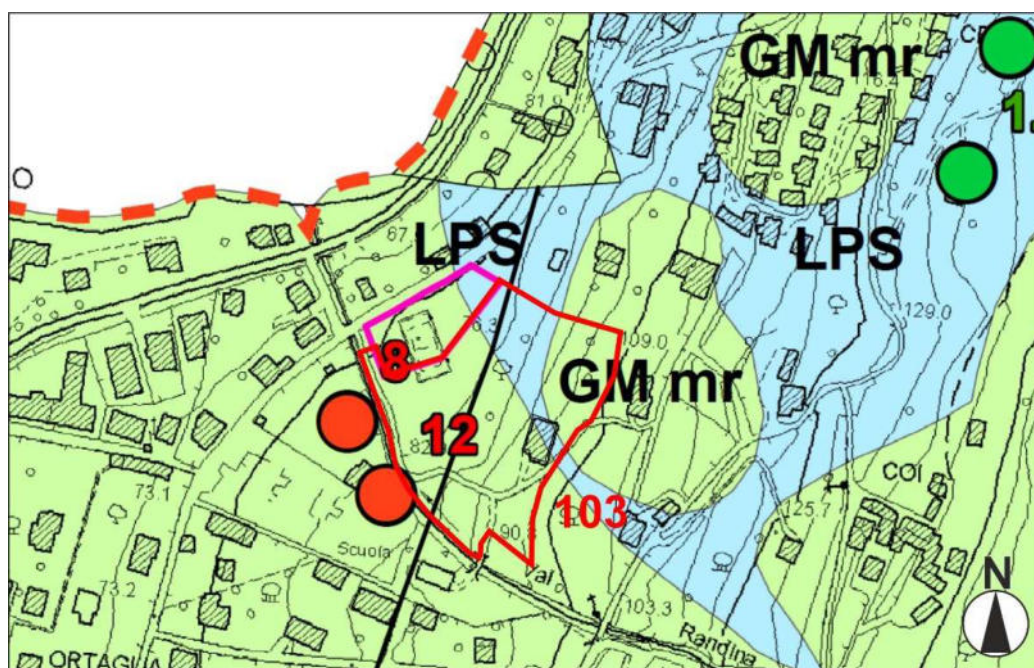


Estratto CARTA DI MICROZONAZIONE SISMICA LIVELLO 3 – FA 0.7 – 1.1 S

MANIFESTAZIONE DI INTERESSE n.103

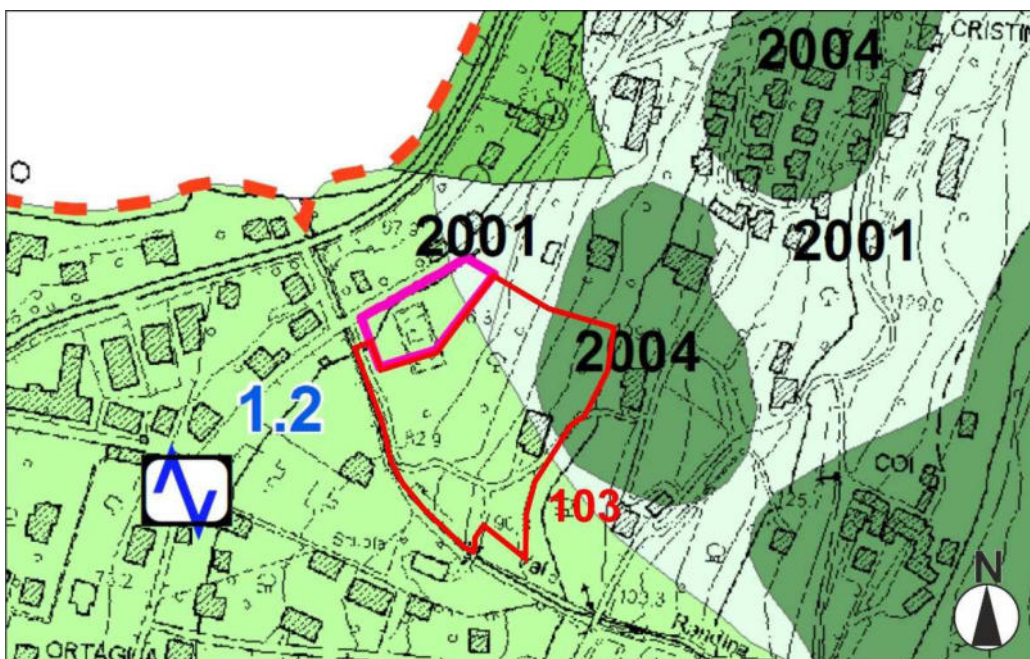


Estratto TAV 1.2 – PI Intero Territorio Comunale SUD – PI 3.1

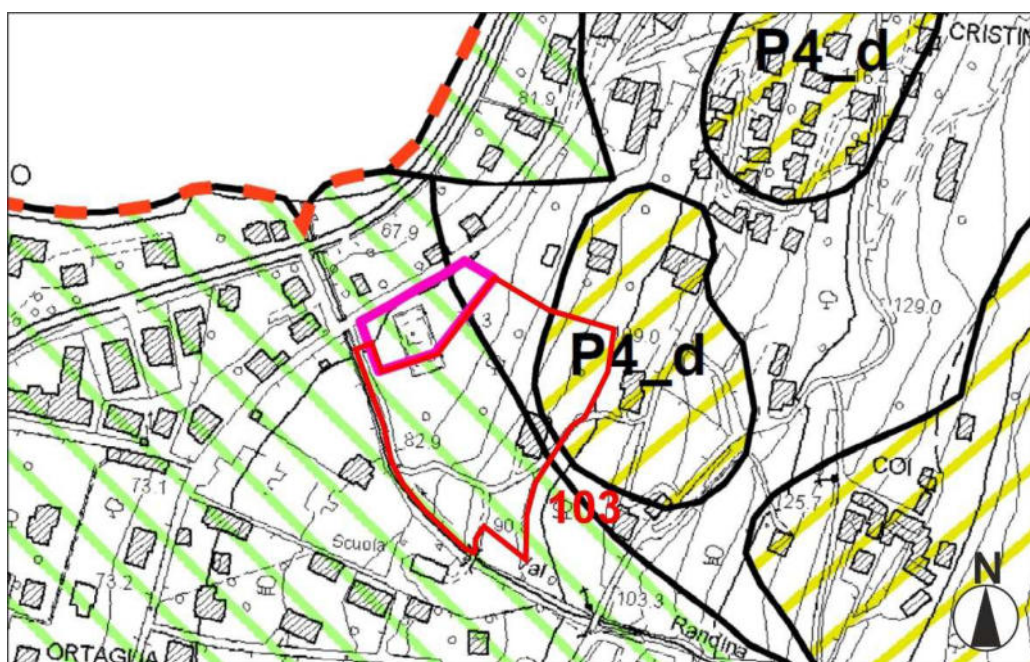


Estratto CARTA GEOLOGICO-TECNICA MICROZONAZIONE SISMICA LIVELLO 3



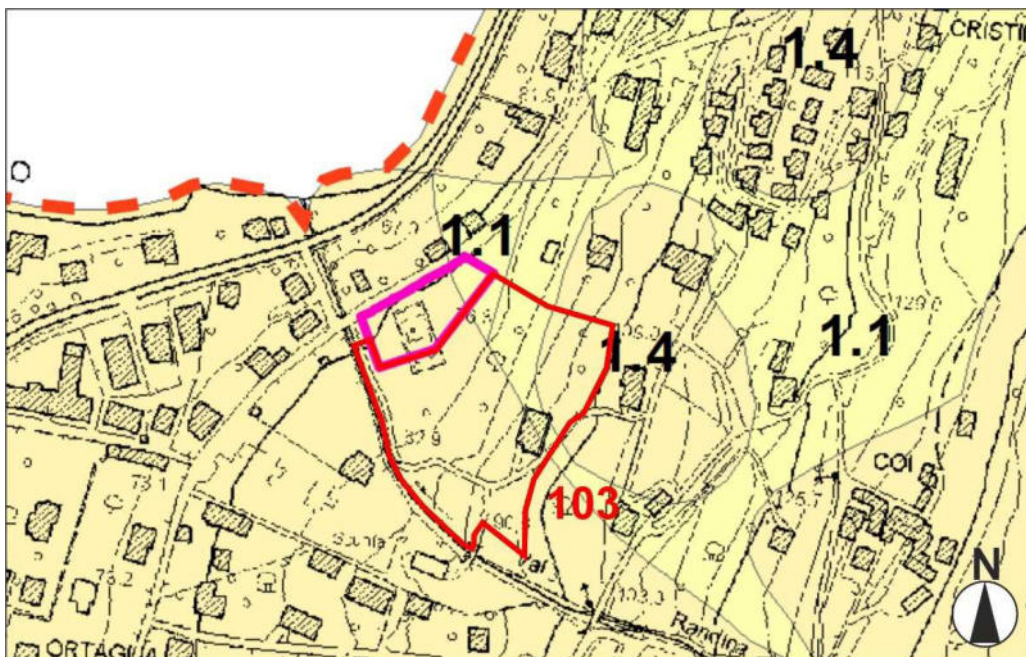


Estratto CARTA DELLE MICROZONE OMOGENEE IN PROSPETTIVA SISMICA (MOPS)  
MICROZONAZIONE SISMICA LIVELLO 3

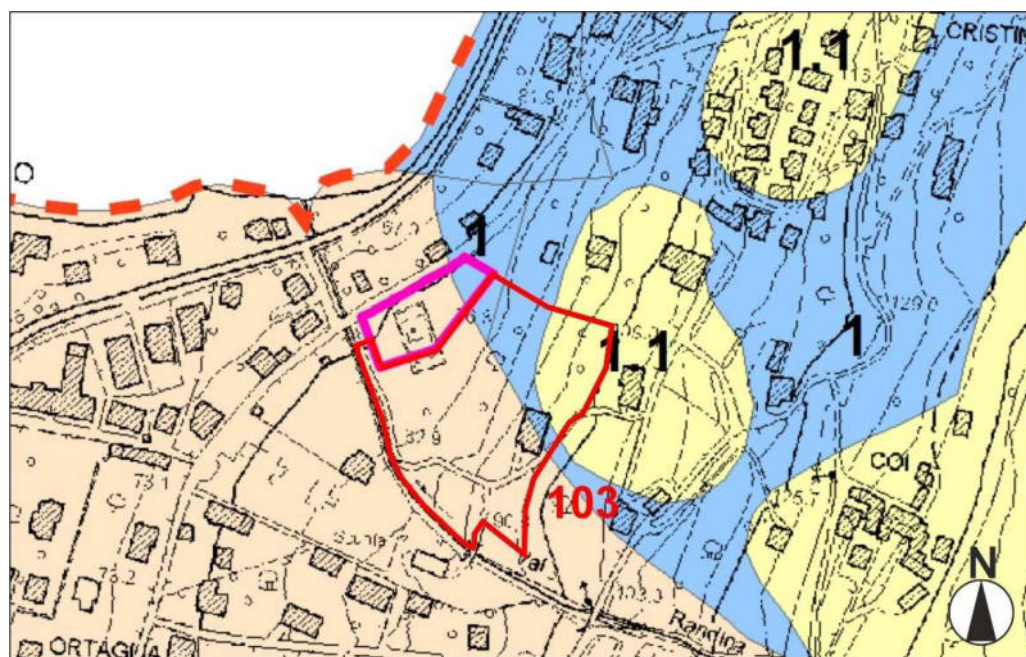


Estratto CARTA DELLA PERICOLOSITÀ SISMICA LOCALE  
MICROZONAZIONE SISMICA LIVELLO 3



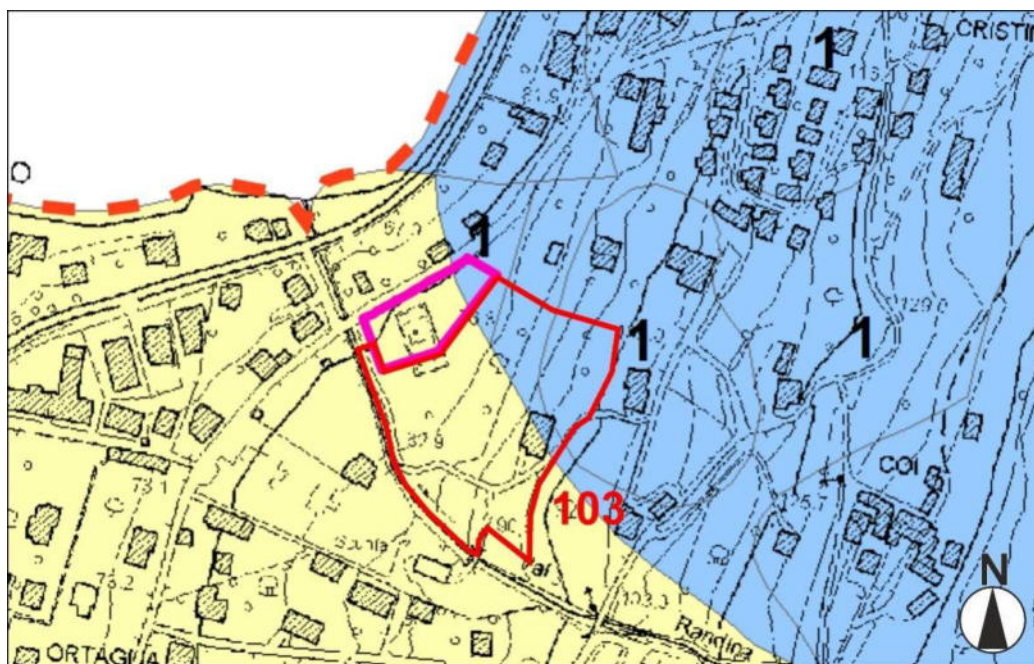


Estratto CARTA DI MICROZONAZIONE SISMICA LIVELLO 3 – FA 0.1 – 0.5 S



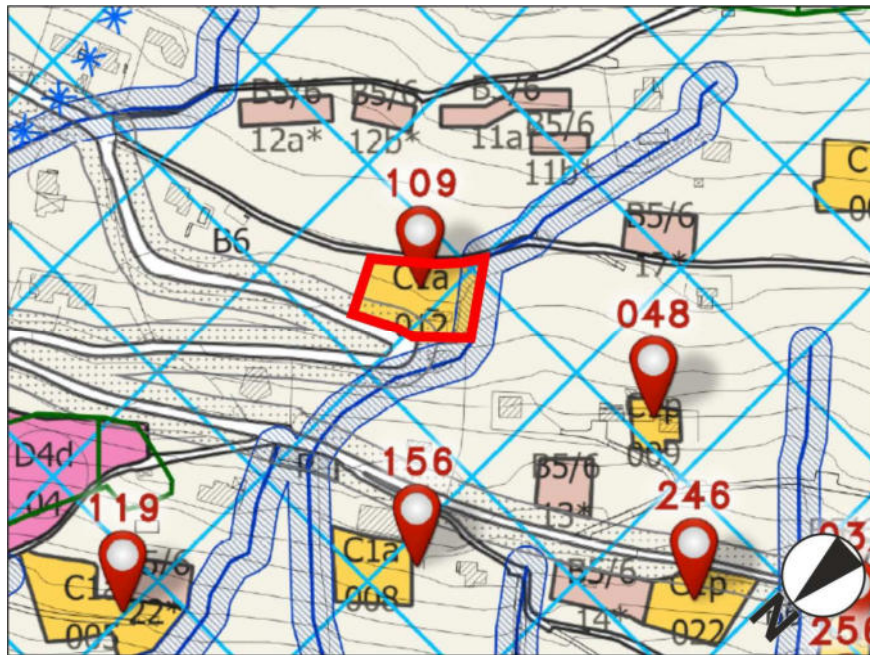
Estratto CARTA DI MICROZONAZIONE SISMICA LIVELLO 3 – FA 0.4 – 0.8 S



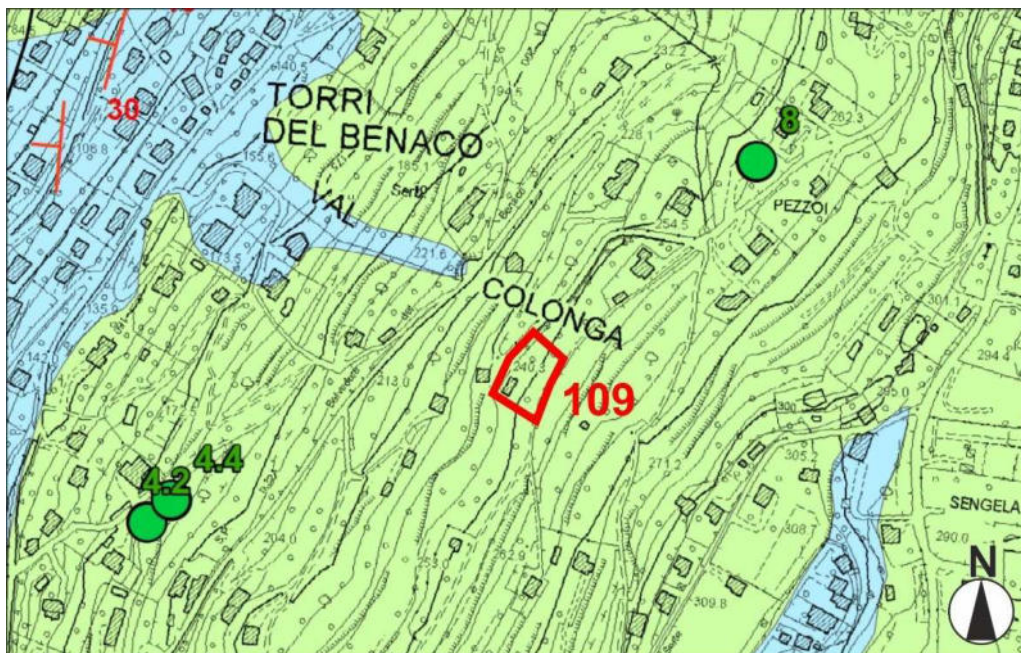


Estratto CARTA DI MICROZONAZIONE SISMICA LIVELLO 3 – FA 0.7 – 1.1 S

## MANIFESTAZIONE DI INTERESSE n.109

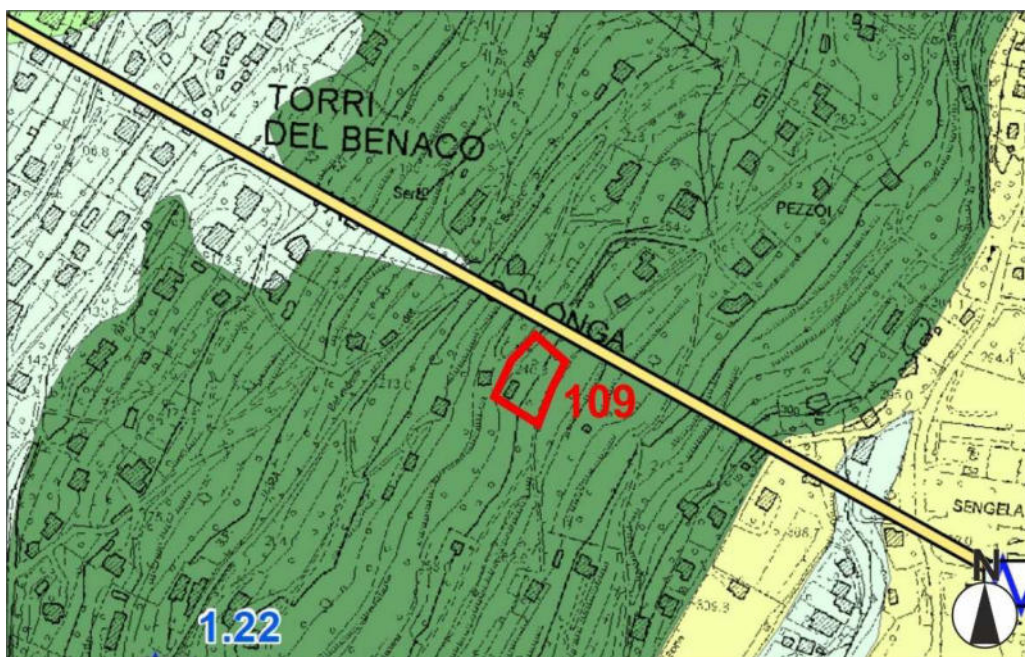


*Estratto TAV 1.2 – PI Intero Territorio Comunale SUD – PI 3.1*

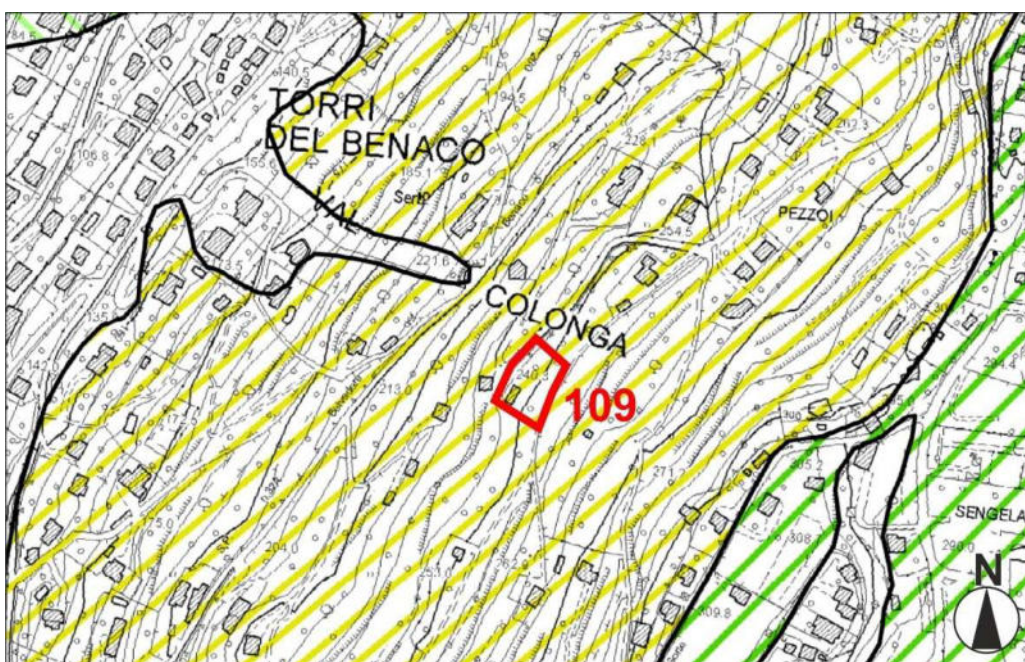


*Estratto CARTA GEOLOGICO-TECNICA MICROZONAZIONE SISMICA LIVELLO 3*



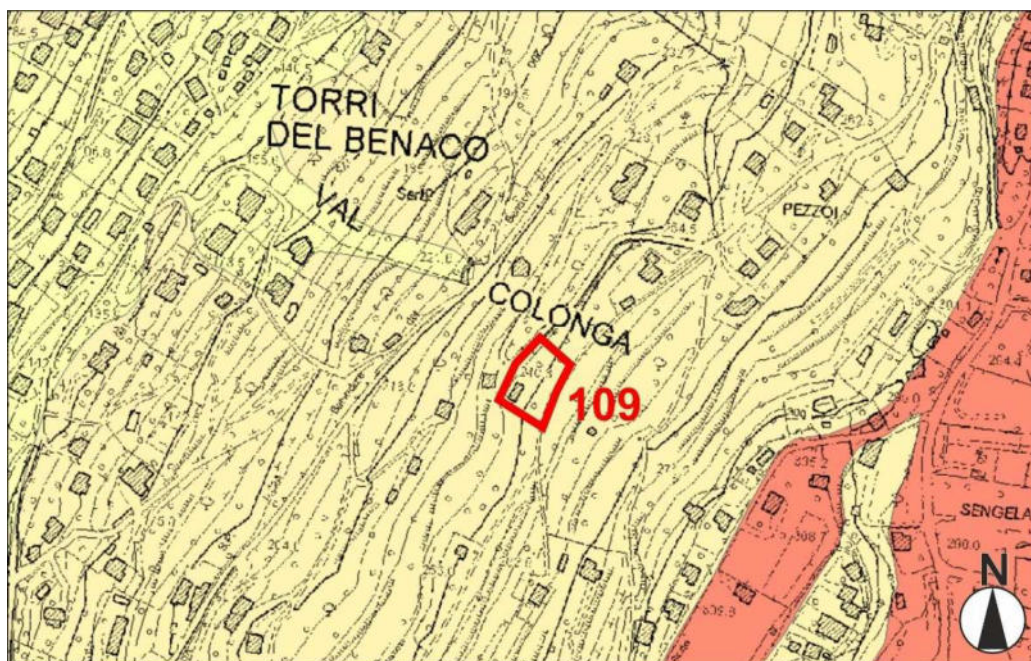


*Estratto CARTA DELLE MICROZONE OMOGENEE IN PROSPETTIVA SISMICA (MOPS)*

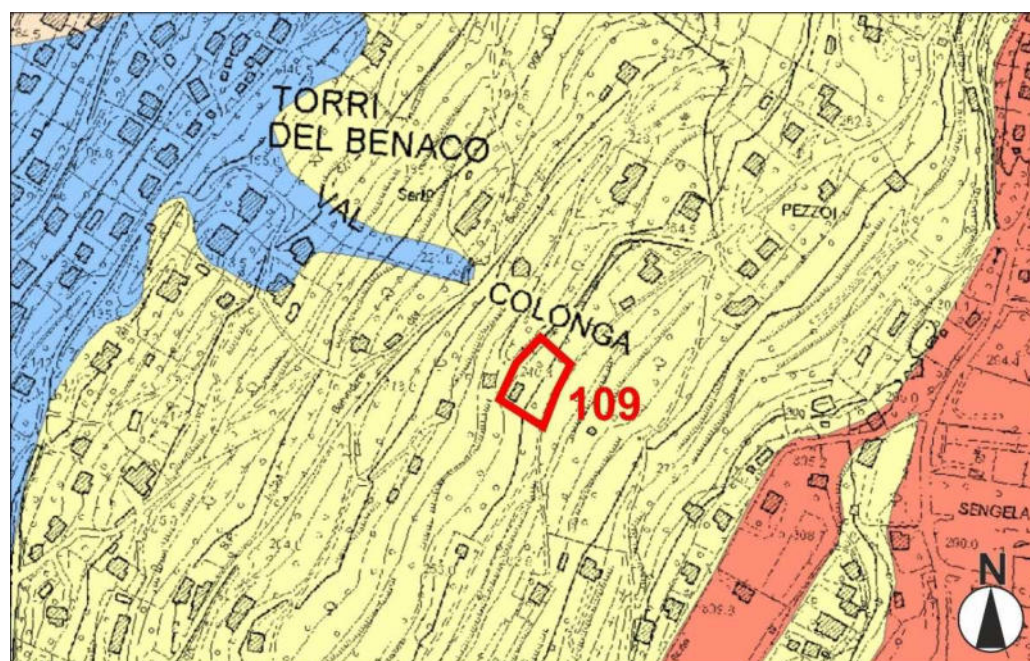


*Estratto CARTA DELLA PERICOLOSITÀ SISMICA LOCALE  
MICROZONAZIONE SISMICA LIVELLO 3*



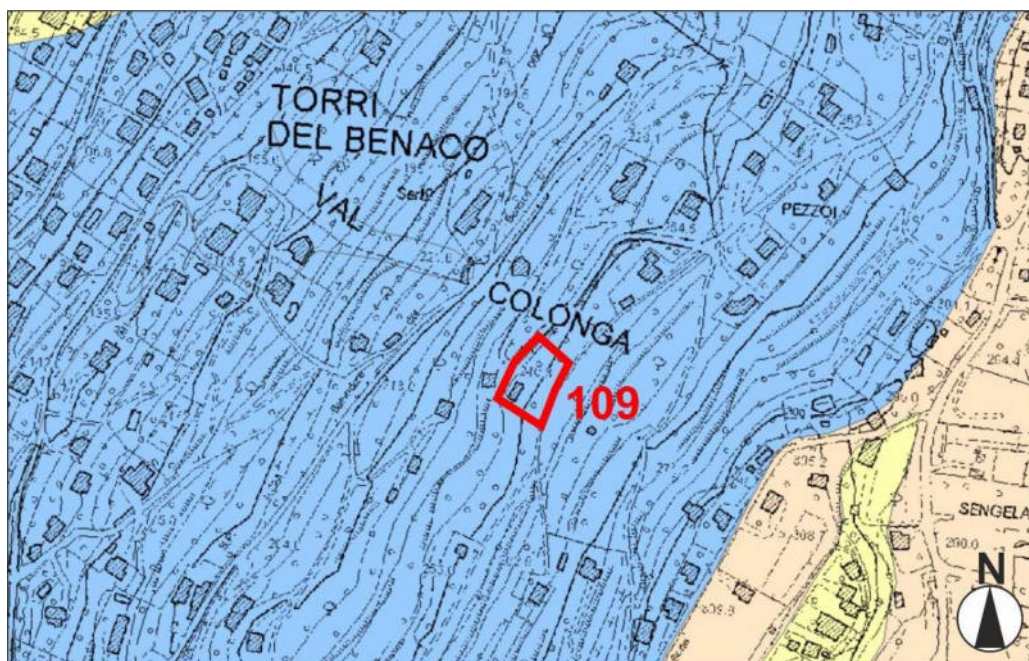


*Estratto CARTA DI MICROZONAZIONE SISMICA LIVELLO 3 – FA 0.1 – 0.5 S*



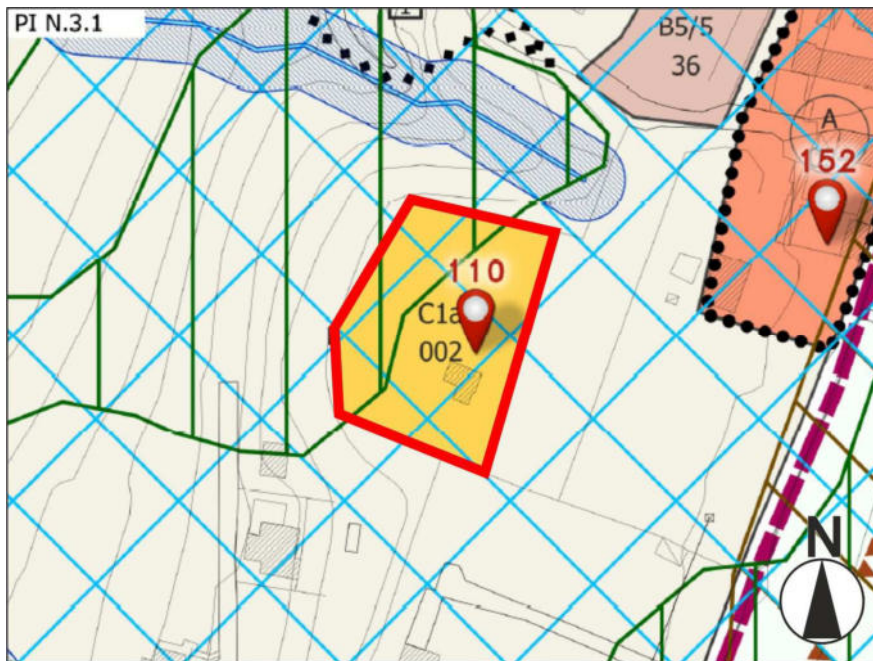
*Estratto CARTA DI MICROZONAZIONE SISMICA LIVELLO 3 – FA 0.4 – 0.8 S*



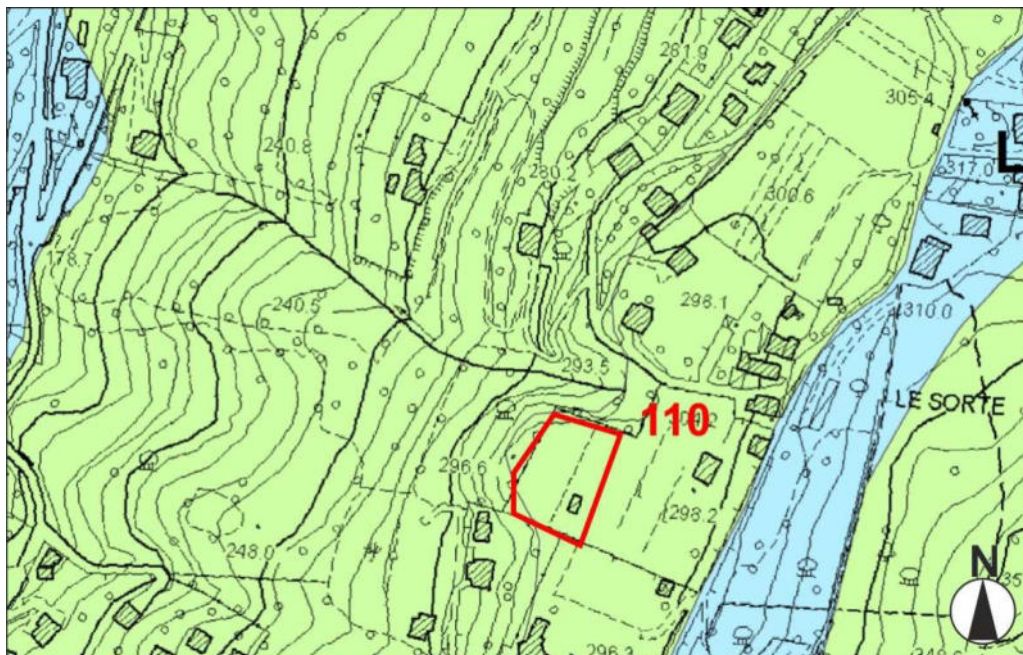


*Estratto CARTA DI MICROZONAZIONE SISMICA LIVELLO 3 – FA 0.7 – 1.1 S*

## MANIFESTAZIONE DI INTERESSE n.110

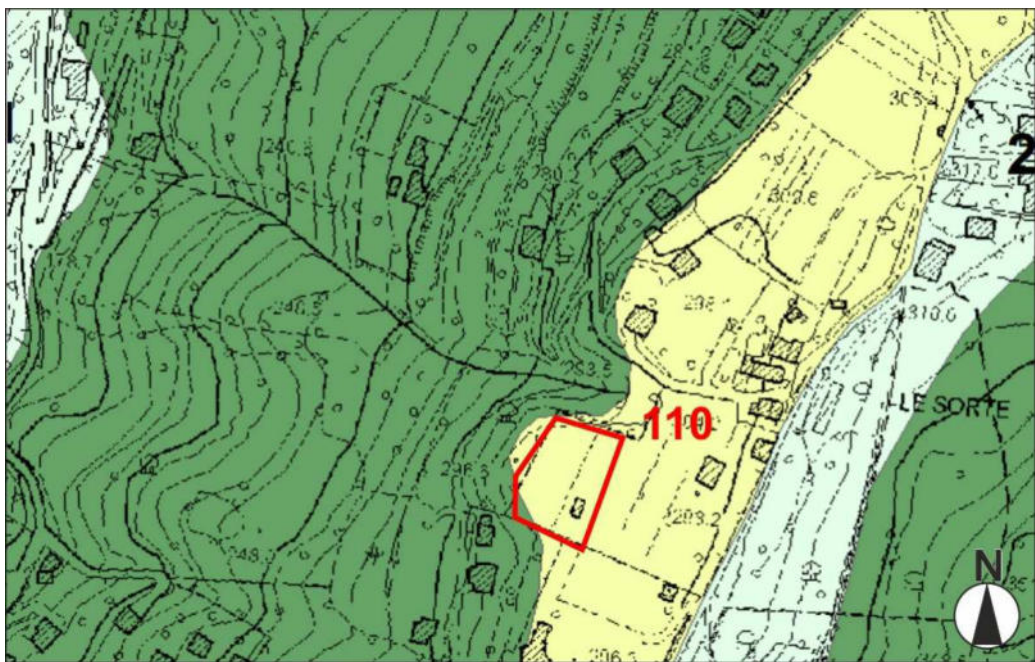


*Estratto TAV 1.2 – PI Intero Territorio Comunale SUD – PI 3.1*

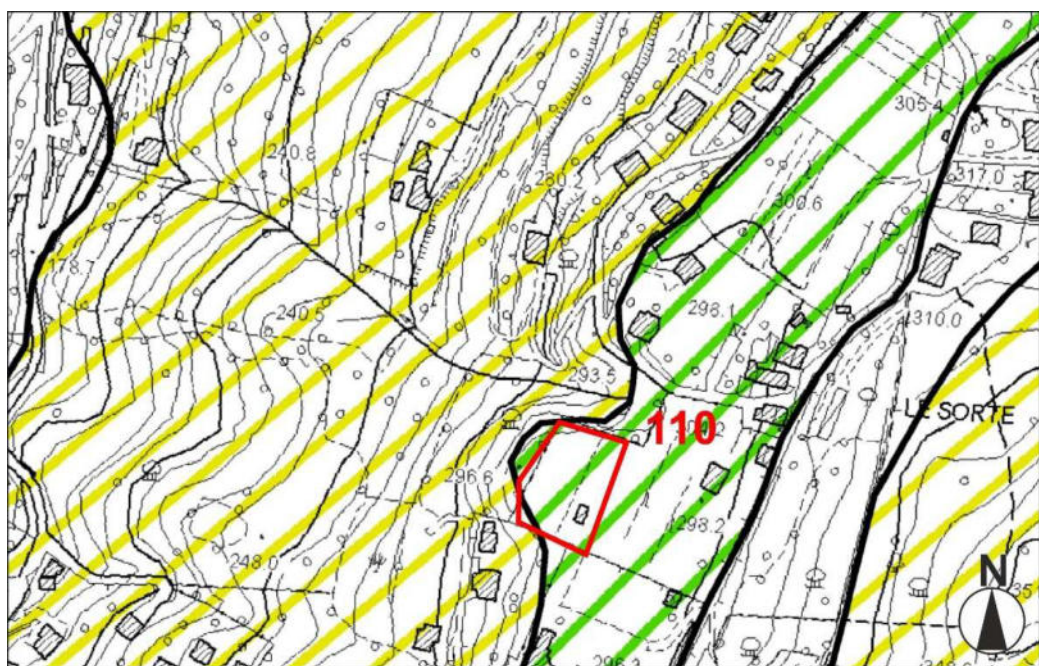


*Estratto CARTA GEOLOGICO-TECNICA MICROZONAZIONE SISMICA LIVELLO 3*



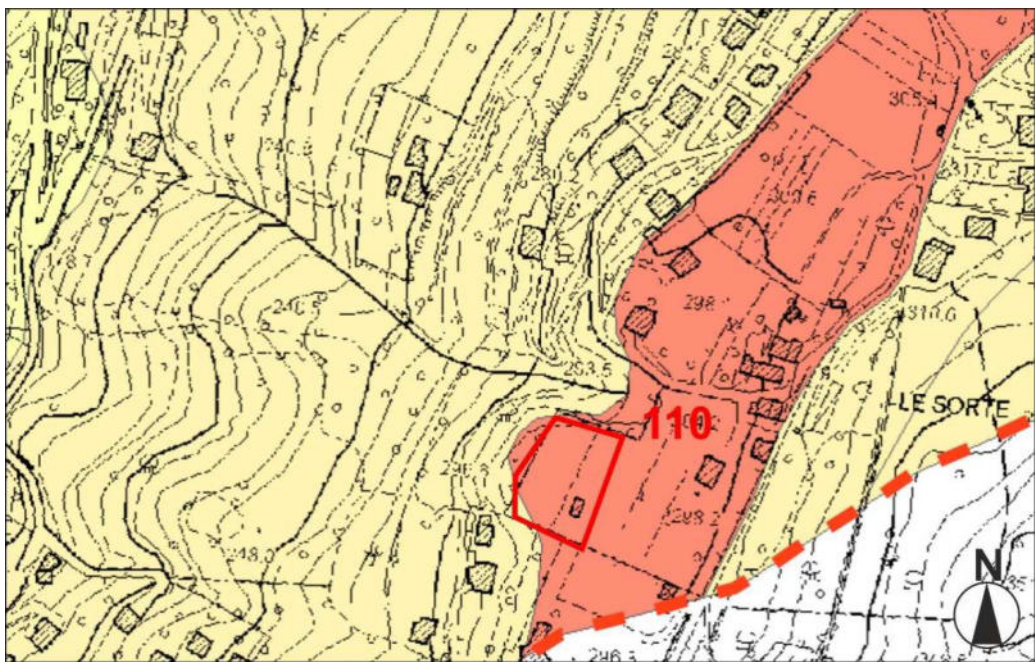


*Estratto CARTA DELLE MICROZONE OMOGENEE IN PROSPETTIVA SISMICA (MOPS)*  
*MICROZONAZIONE SISMICA LIVELLO 3*

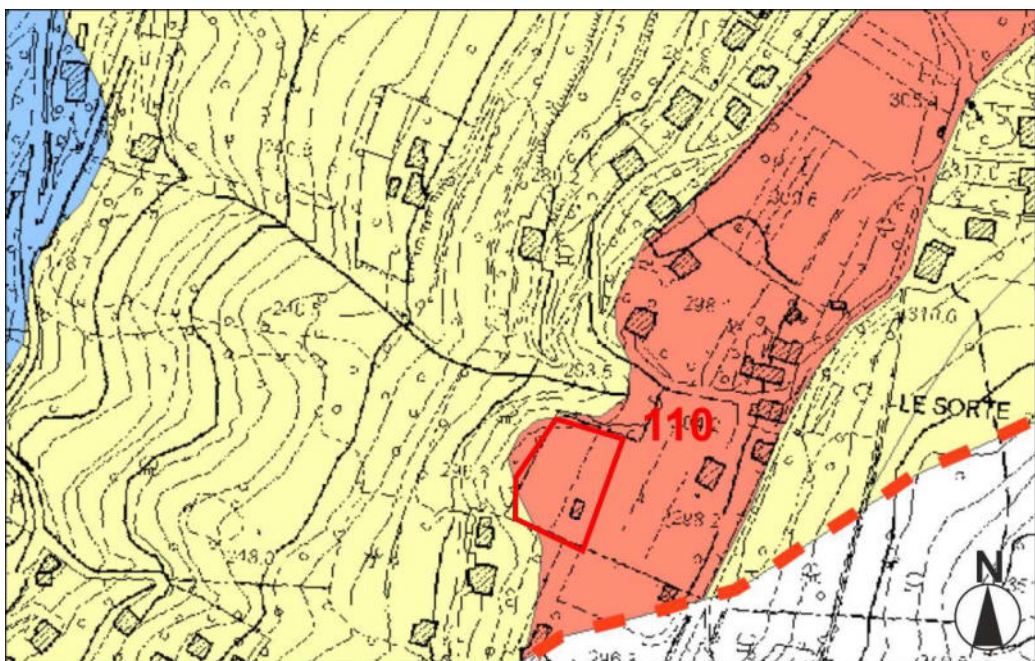


*Estratto CARTA DELLA PERICOLOSITÀ SISMICA LOCALE*  
*MICROZONAZIONE SISMICA LIVELLO 3*



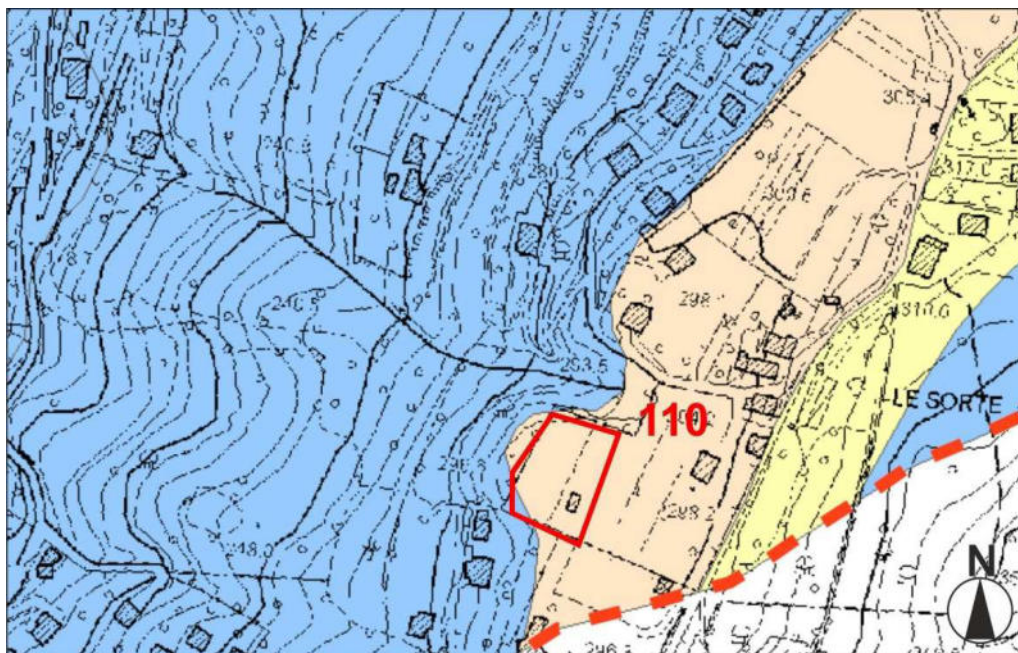


*Estratto CARTA DI MICROZONAZIONE SISMICA LIVELLO 3 – FA 0.1 – 0.5 S*



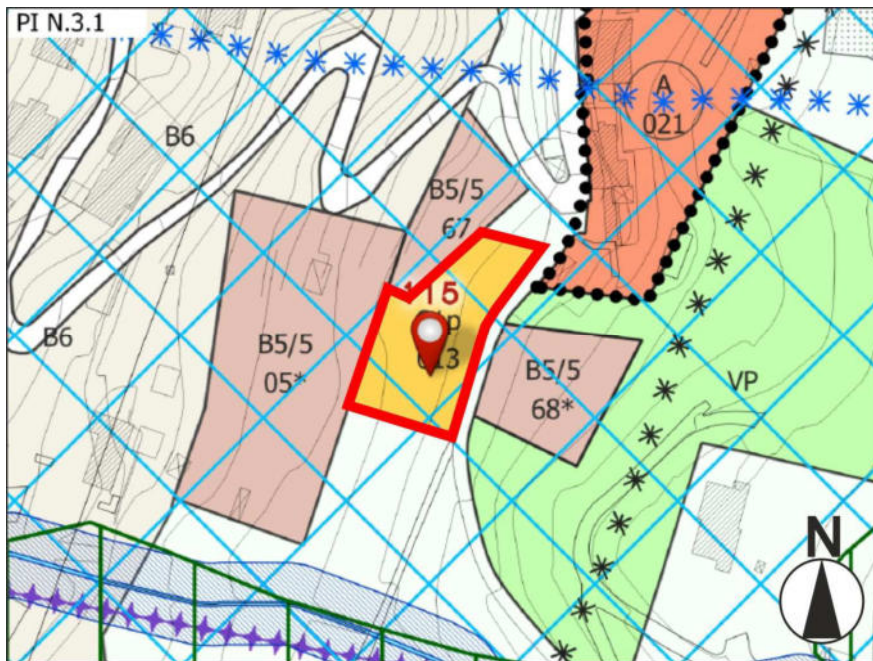
*Estratto CARTA DI MICROZONAZIONE SISMICA LIVELLO 3 – FA 0.4 – 0.8 S*



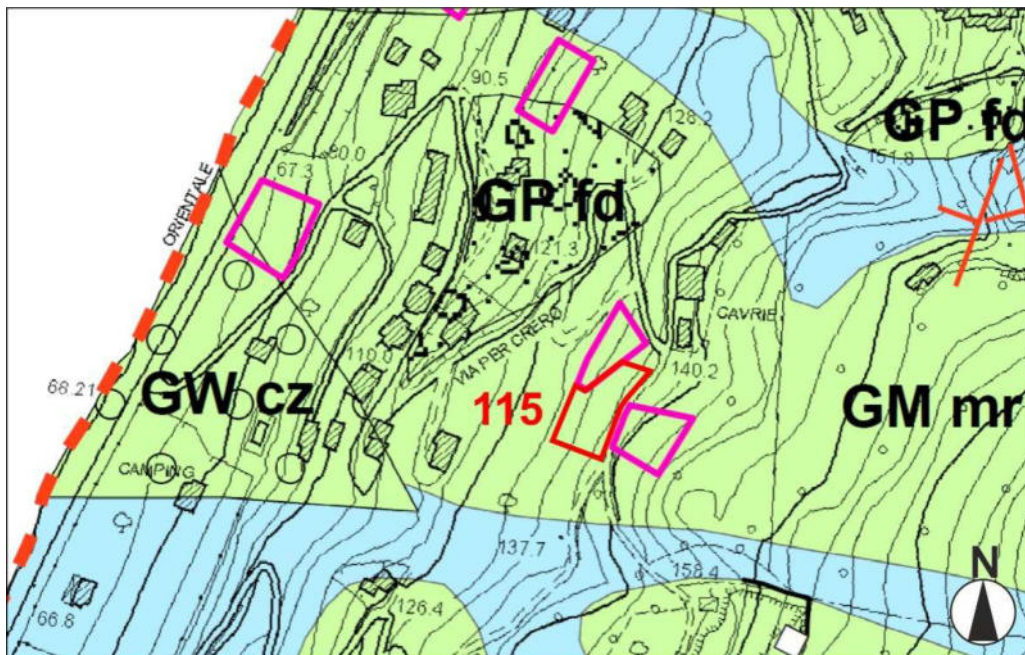


*Estratto CARTA DI MICROZONAZIONE SISMICA LIVELLO 3 – FA 0.7 – 1.1 S*

## MANIFESTAZIONE DI INTERESSE n.115

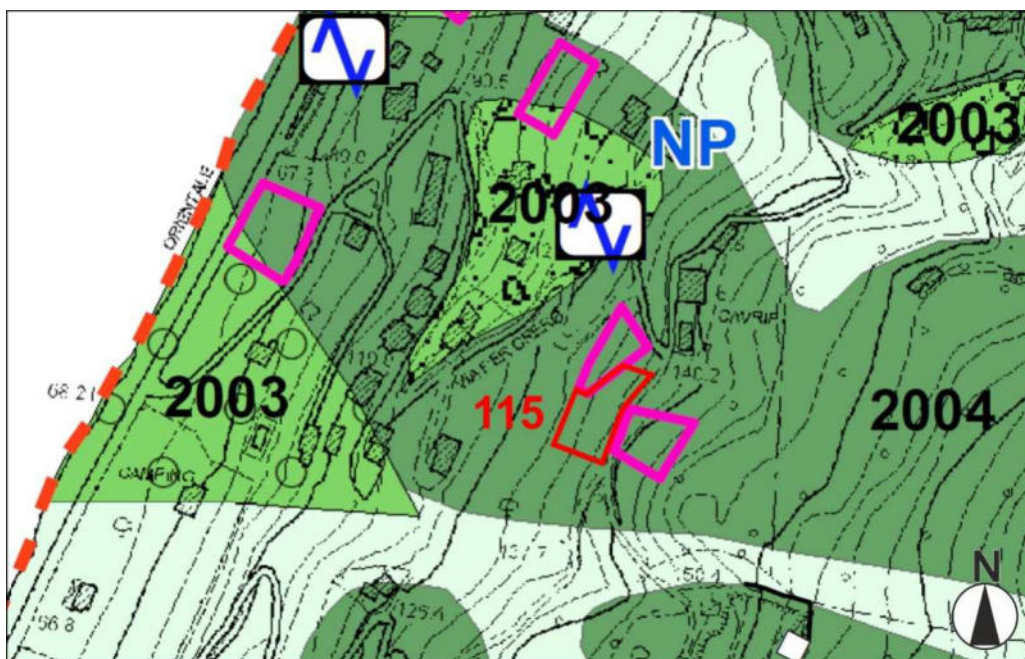


*Estratto TAV 1.1 – PI Intero Territorio Comunale NORD – PI 3.1*

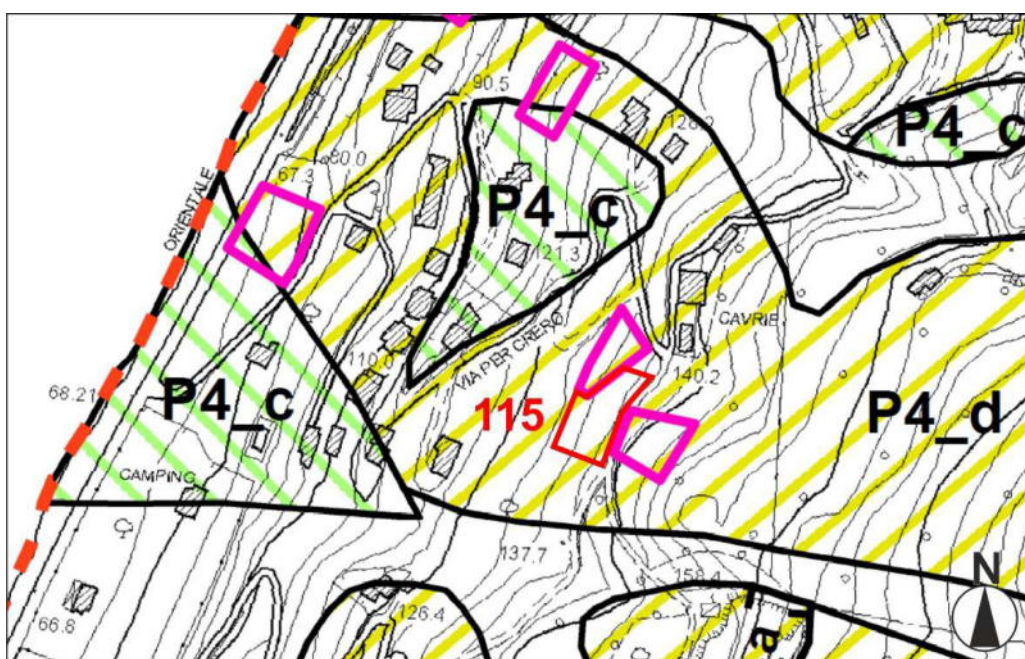


*Estratto CARTA GEOLOGICO-TECNICA MICROZONAZIONE SISMICA LIVELLO 3*



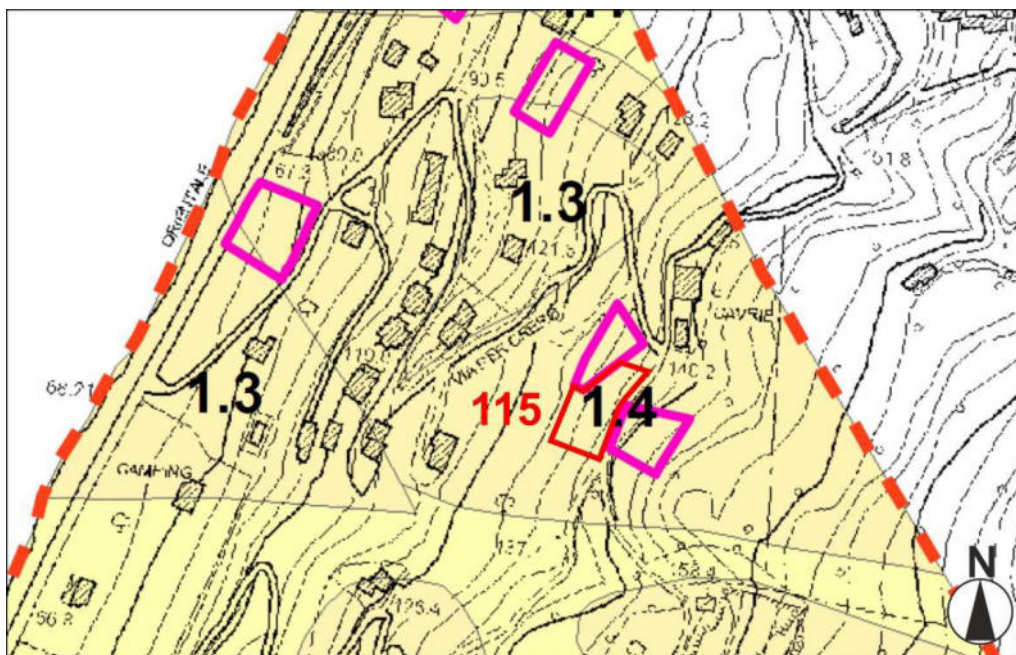


*Estratto CARTA DELLE MICROZONE OMOGENEE IN PROSPETTIVA SISMICA (MOPS)*  
*MICROZONAZIONE SISMICA LIVELLO 3*

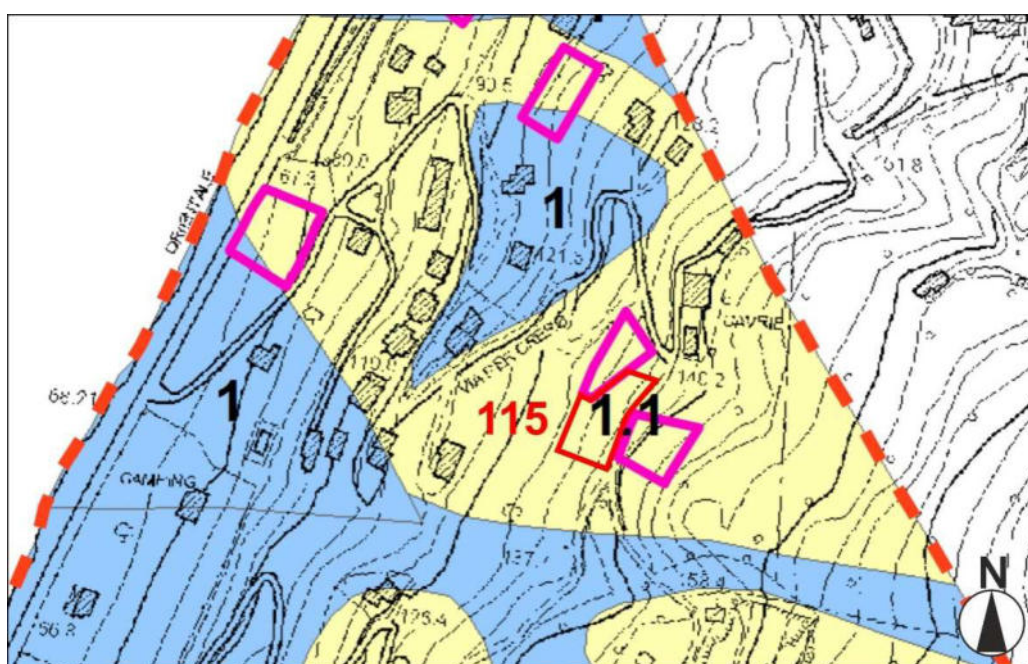


*Estratto CARTA DELLA PERICOLOSITÀ SISMICA LOCALE*  
*MICROZONAZIONE SISMICA LIVELLO 3*



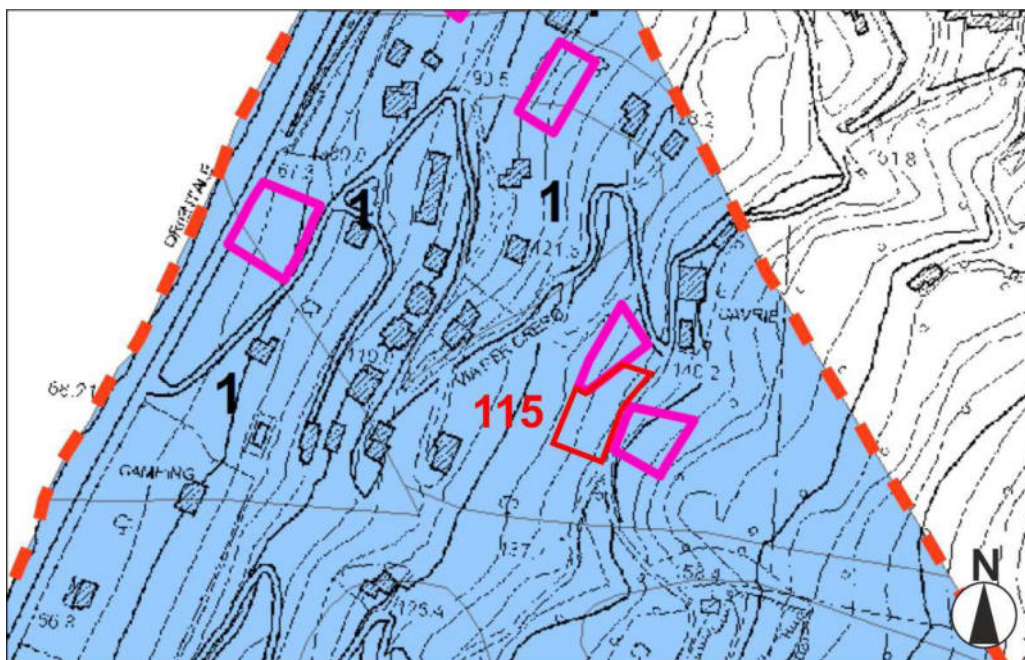


*Estratto CARTA DI MICROZONAZIONE SISMICA LIVELLO 3 – FA 0.1 – 0.5 S*



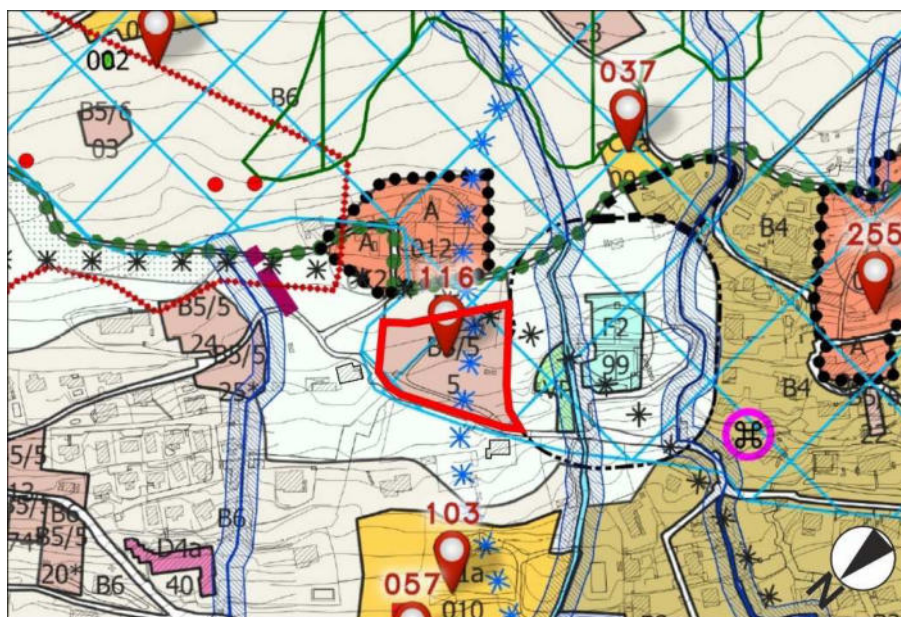
*Estratto CARTA DI MICROZONAZIONE SISMICA LIVELLO 3 – FA 0.4 – 0.8 S*



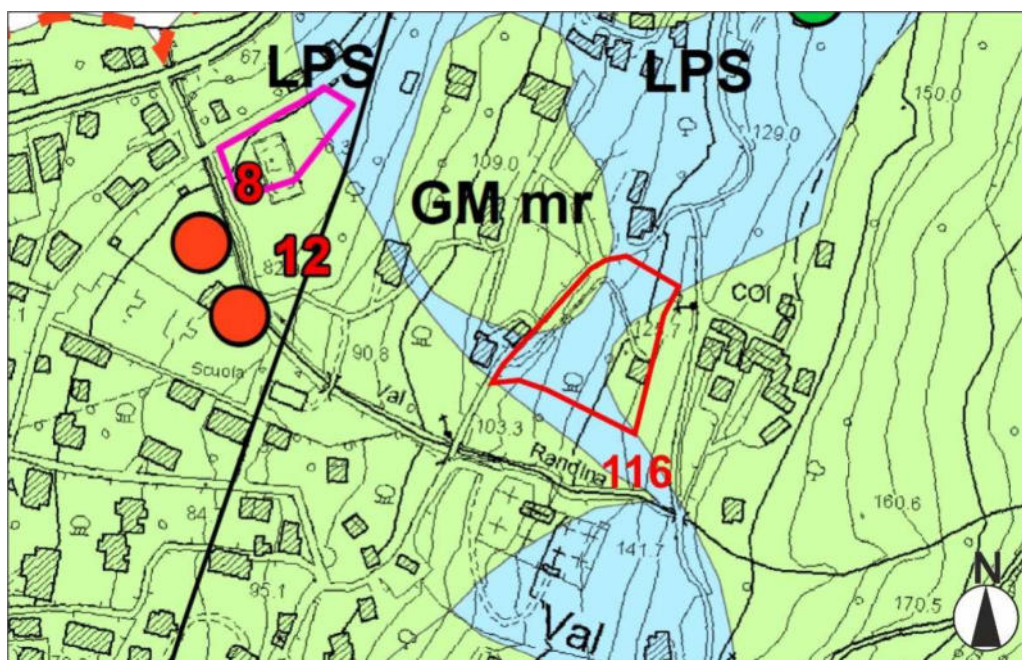


*Estratto CARTA DI MICROZONAZIONE SISMICA LIVELLO 3 – FA 0.7 – 1.1 S*

**MANIFESTAZIONE DI INTERESSE n.116 (ambito di partenza)**

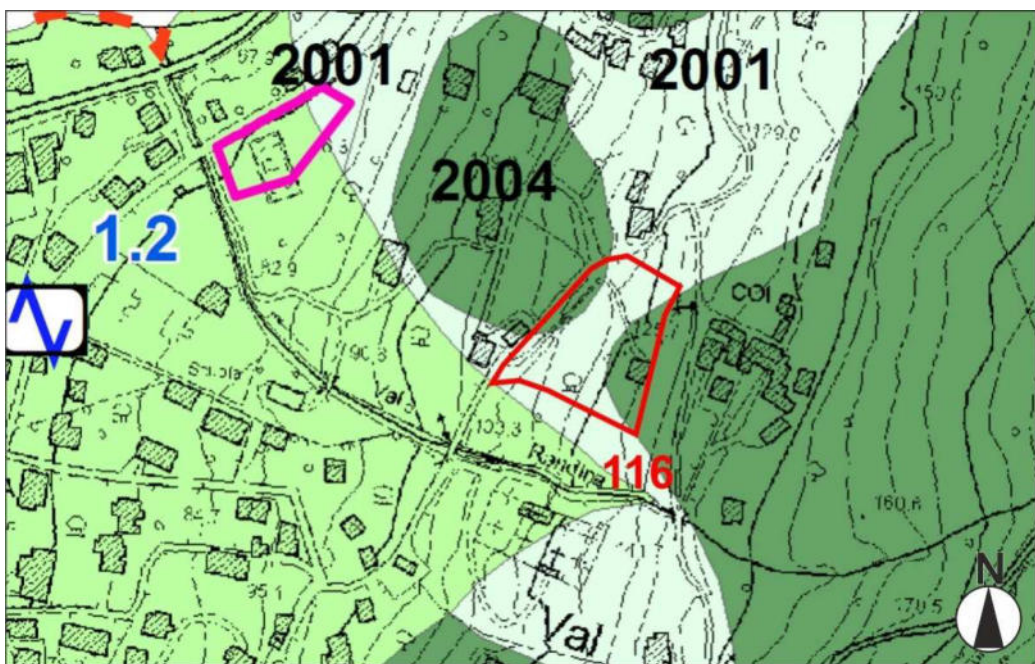


*Estratto TAV 1.2 – PI Intero Territorio Comunale SUD – PI 3.1*

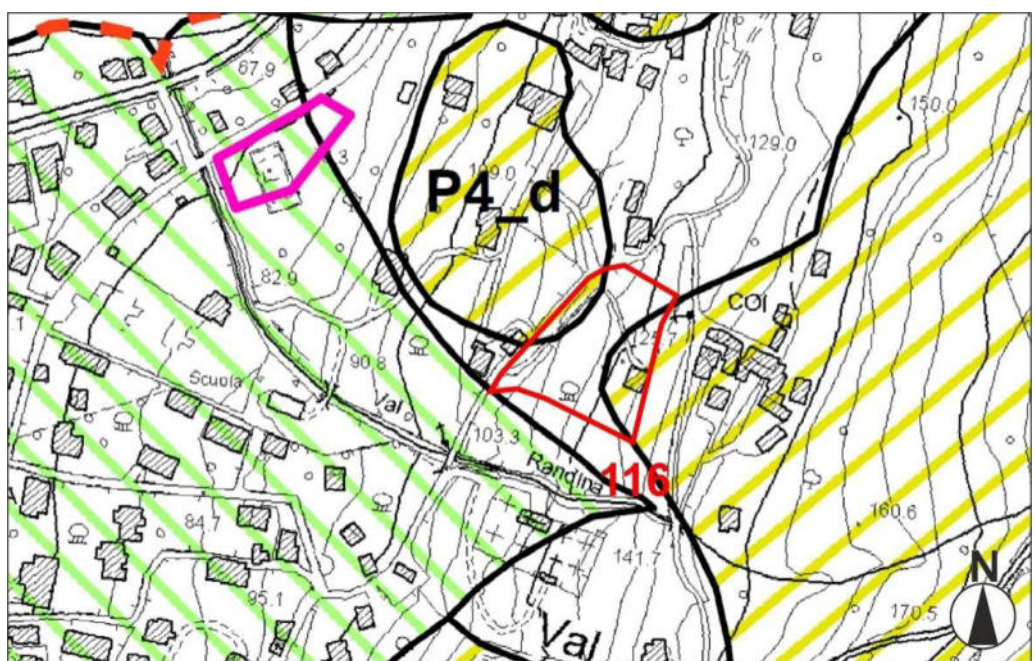


*Estratto CARTA GEOLOGICO-TECNICA MICROZONAZIONE SISMICA LIVELLO 3*



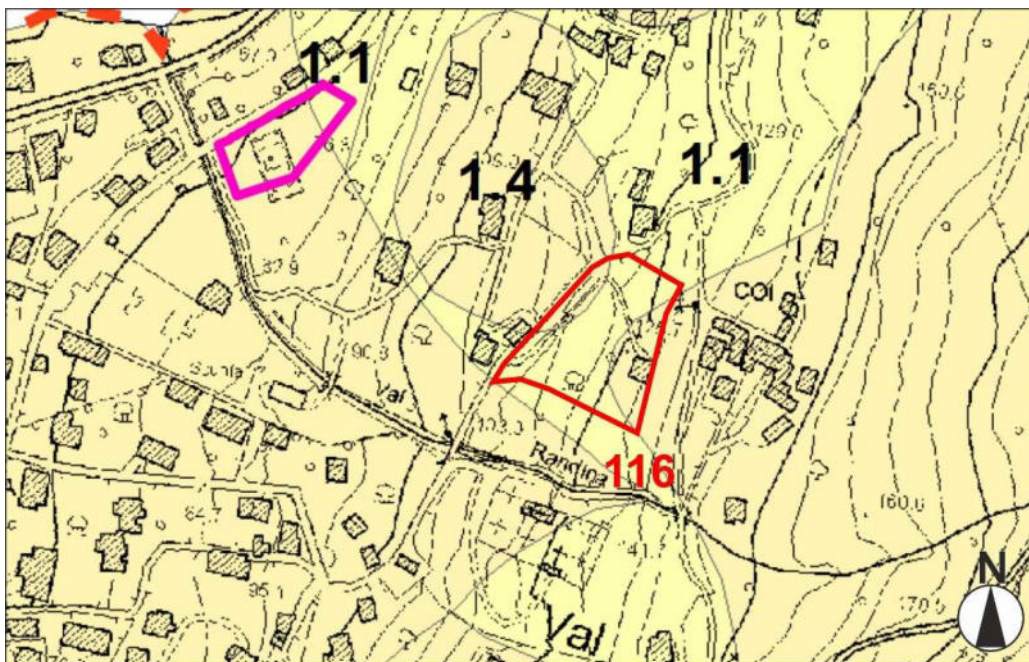


*Estratto CARTA DELLE MICROZONE OMOGENEE IN PROSPETTIVA SISMICA (MOPS)*  
*MICROZONAZIONE SISMICA LIVELLO 3*

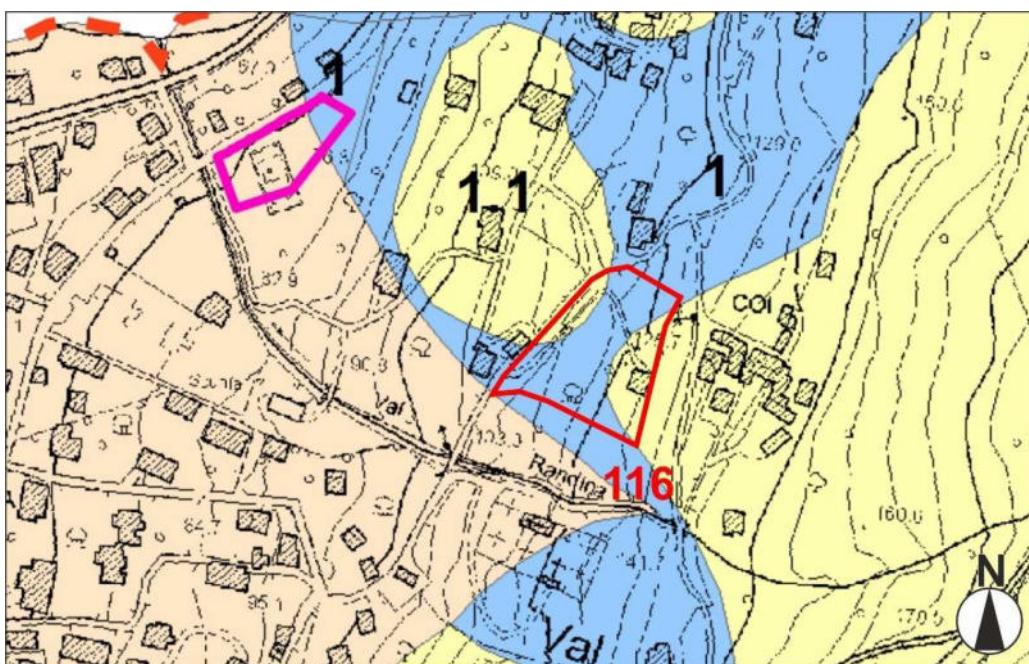


*Estratto CARTA DELLA PERICOLOSITÀ SISMICA LOCALE*  
*MICROZONAZIONE SISMICA LIVELLO 3*



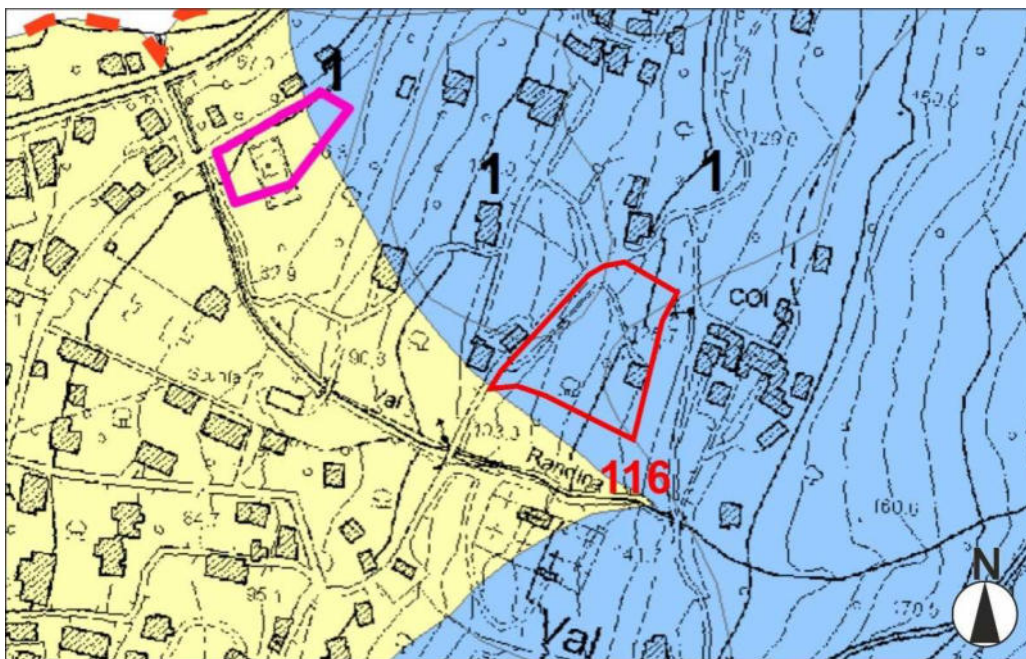


*Estratto CARTA DI MICROZONAZIONE SISMICA LIVELLO 3 – FA 0.1 – 0.5 S*



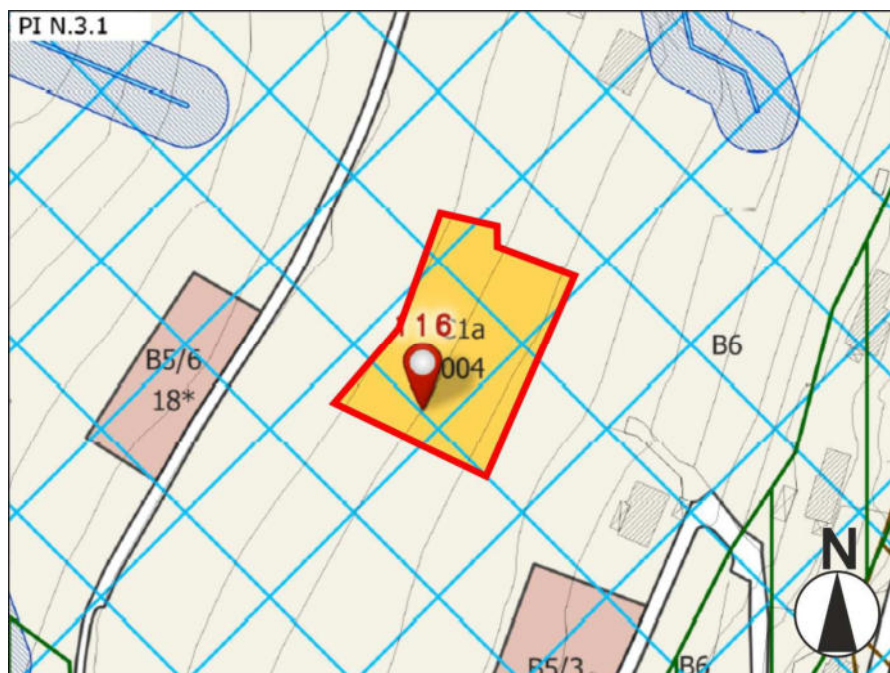
*Estratto CARTA DI MICROZONAZIONE SISMICA LIVELLO 3 – FA 0.1 – 0.5 S*



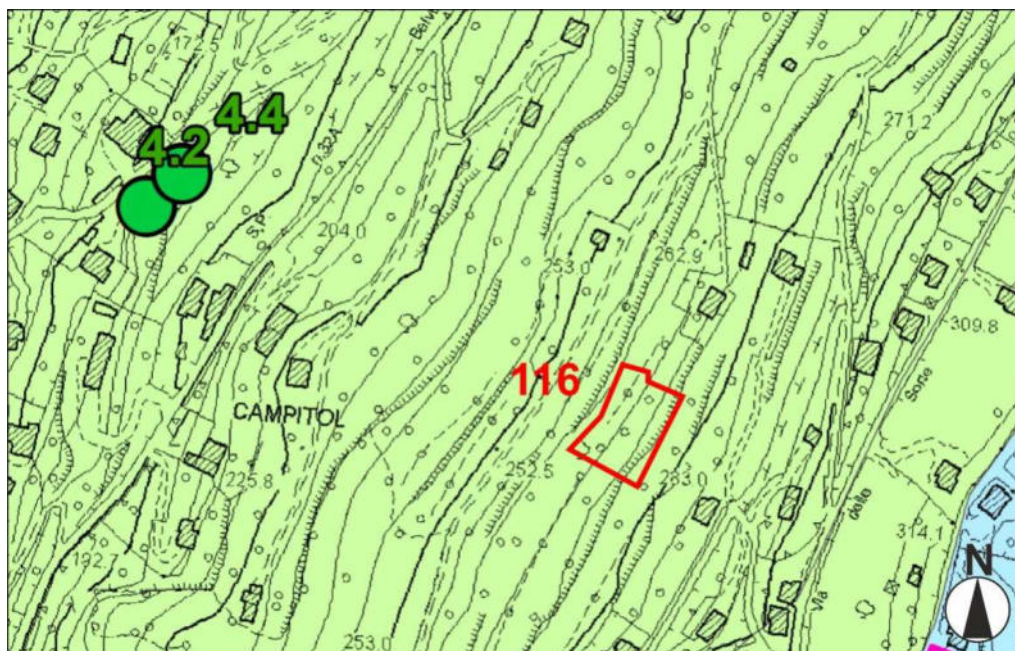


*Estratto CARTA DI MICROZONAZIONE SISMICA LIVELLO 3 – FA 0.7 – 1.1 S*

**MANIFESTAZIONE DI INTERESSE n.116 (ambito di atterraggio)**

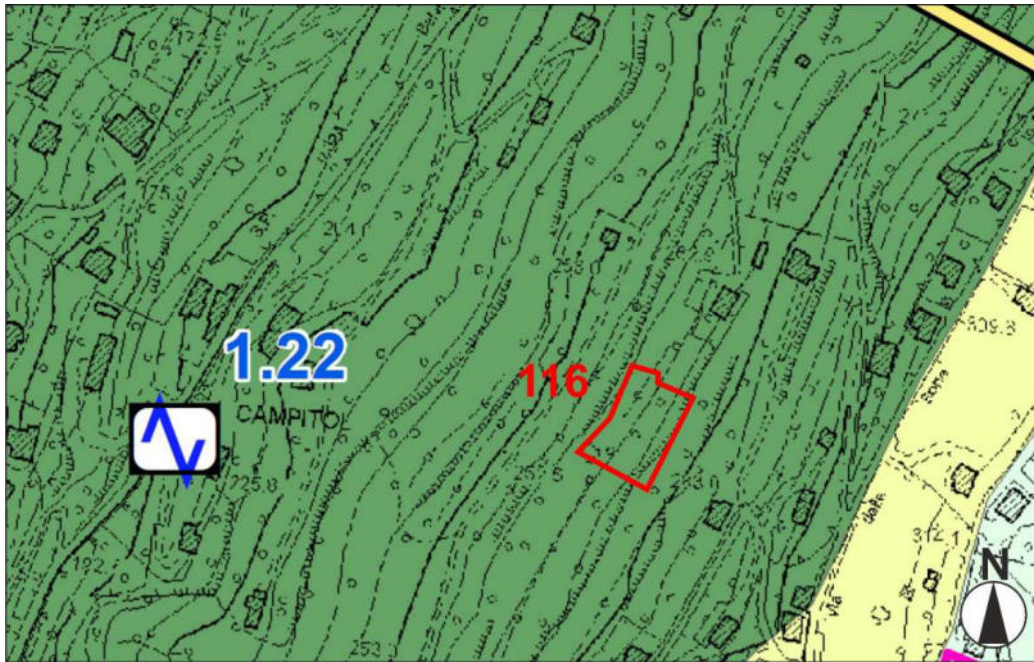


*Estratto TAV 1.2 – PI Intero Territorio Comunale SUD – PI 3.1*

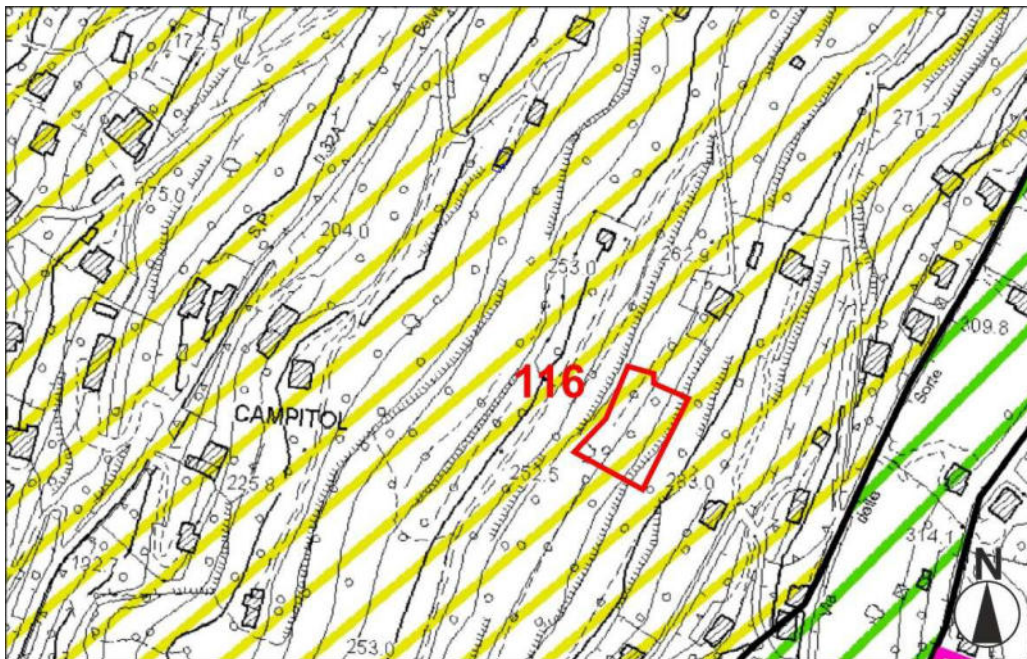


*Estratto CARTA GEOLOGICO-TECNICA MICROZONAZIONE SISMICA LIVELLO 3*



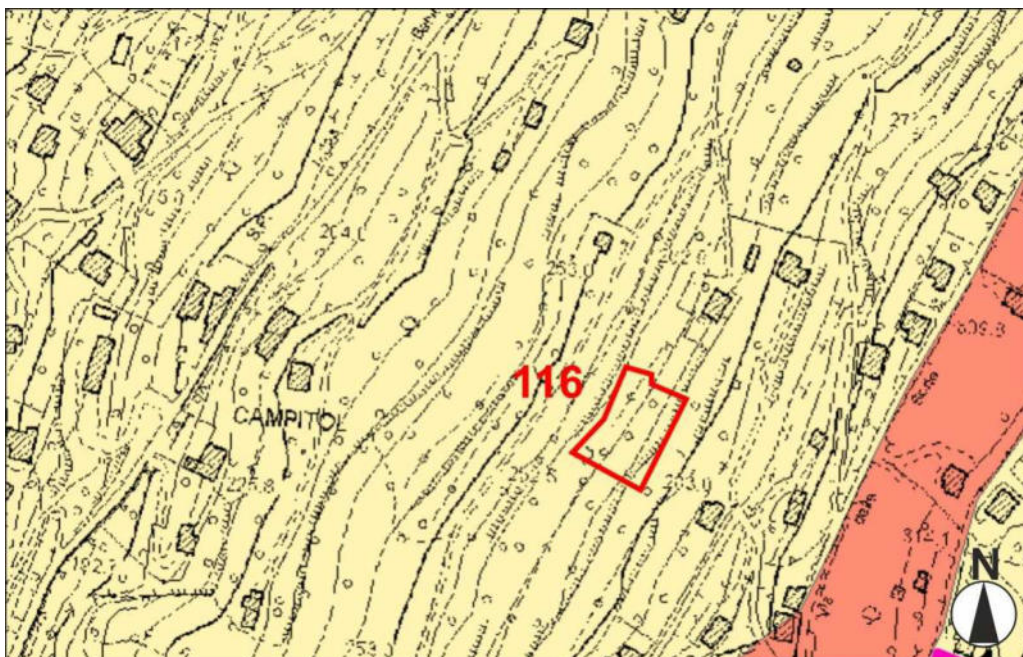


*Estratto CARTA DELLE MICROZONE OMOGENEE IN PROSPETTIVA SISMICA (MOPS)*  
*MICROZONAZIONE SISMICA LIVELLO 3*

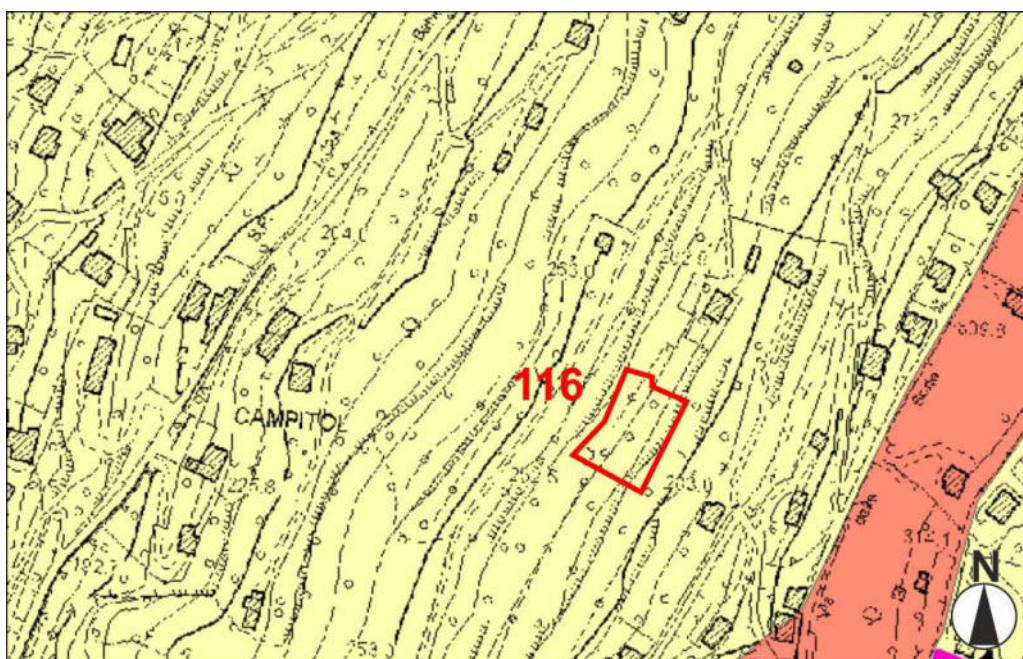


*Estratto CARTA DELLA PERICOLOSITÀ SISMICA LOCALE*  
*MICROZONAZIONE SISMICA LIVELLO 3*



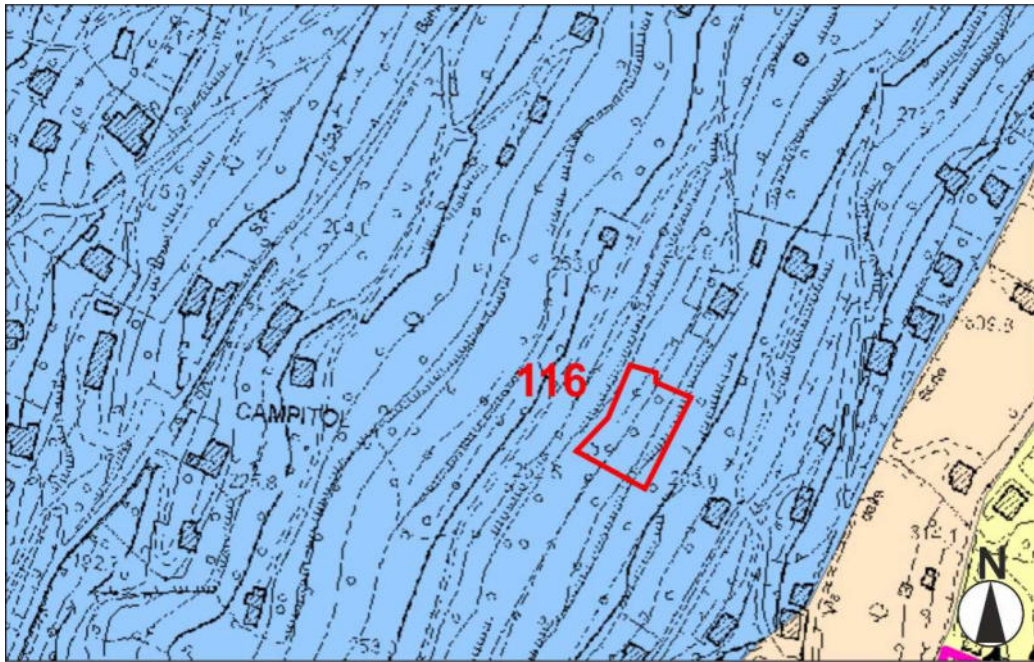


*Estratto CARTA DI MICROZONAZIONE SISMICA LIVELLO 3 – FA 0.1 – 0.5 S*



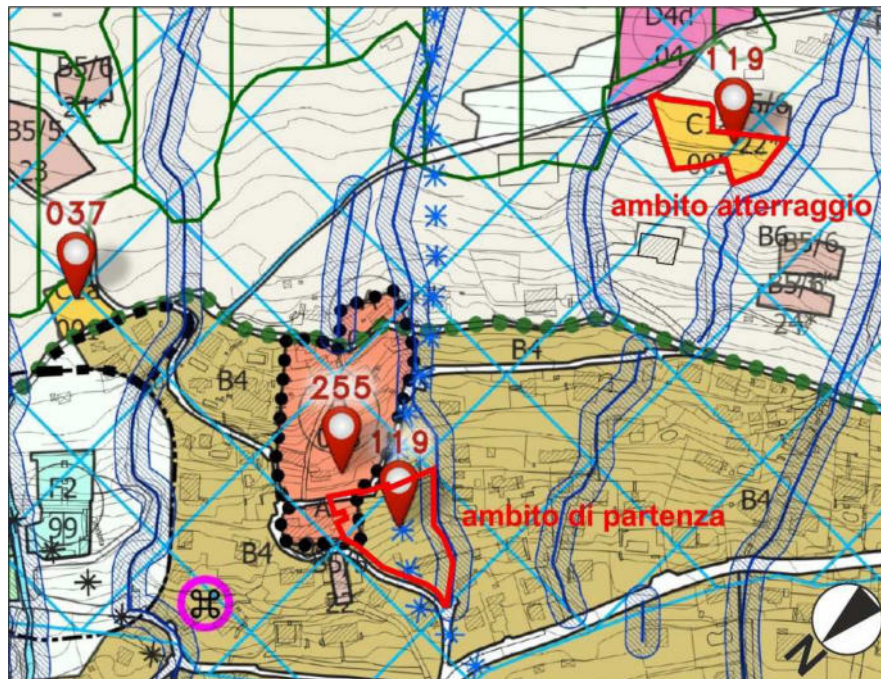
*Estratto CARTA DI MICROZONAZIONE SISMICA LIVELLO 3 – FA 0.4 – 0.8 S*



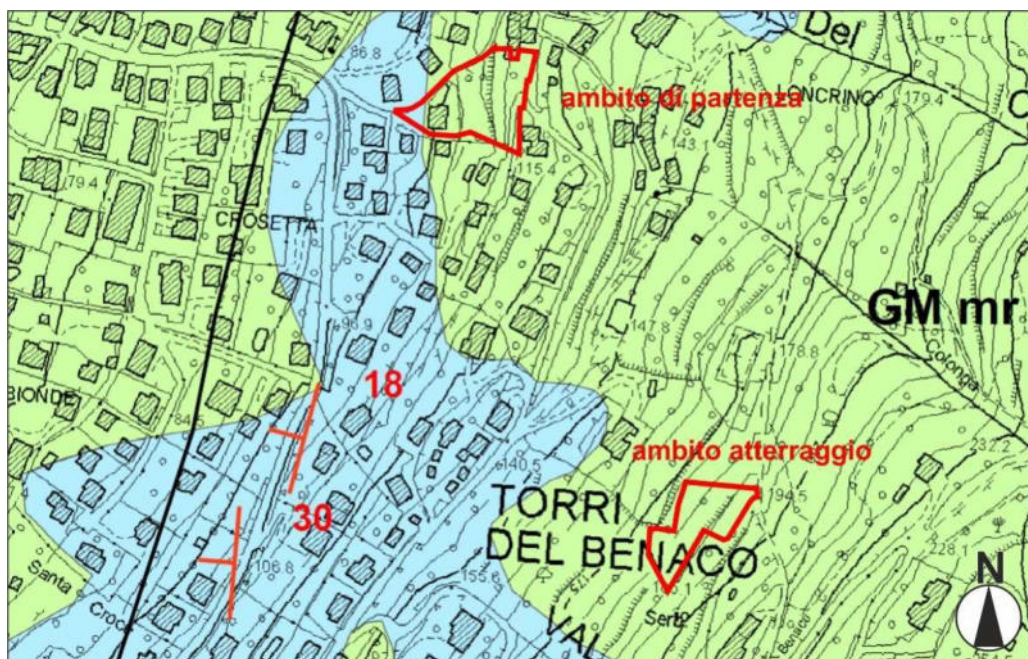


*Estratto CARTA DI MICROZONAZIONE SISMICA LIVELLO 3 – FA 0.7 – 1.1 S*

## MANIFESTAZIONE DI INTERESSE n.119

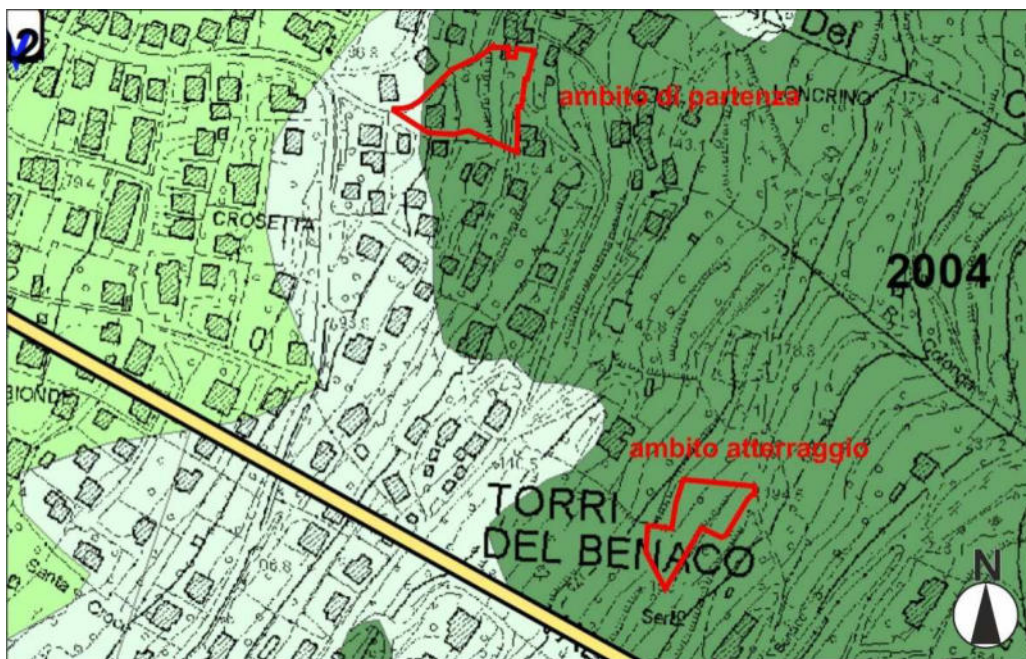


*Estratto TAV 1.2 – PI Intero Territorio Comunale SUD – PI 3.1*

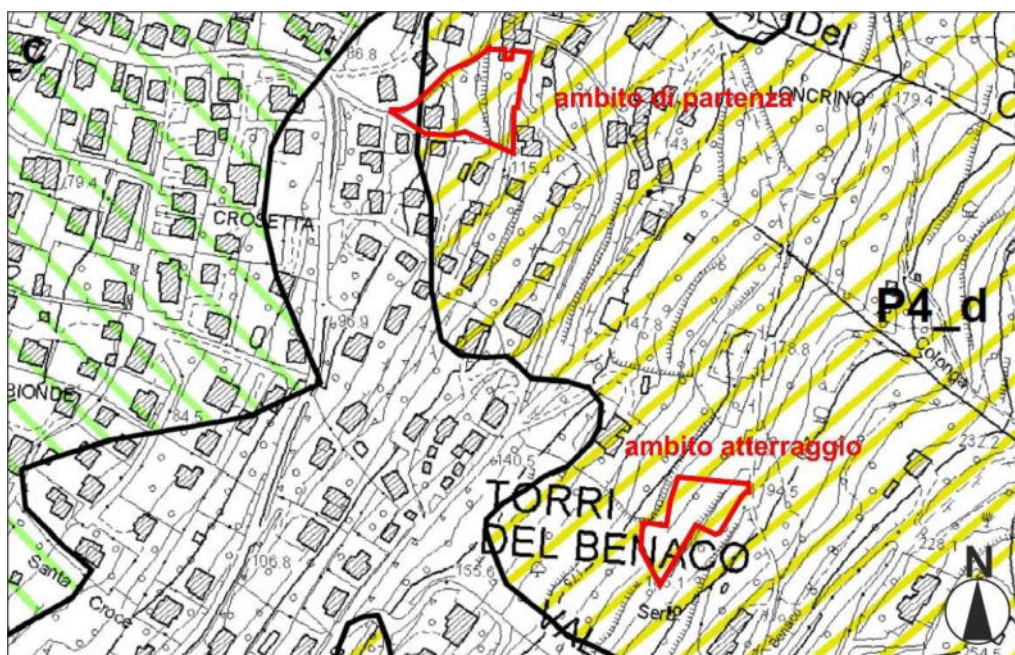


*Estratto CARTA GEOLOGICO-TECNICA MICROZONAZIONE SISMICA LIVELLO 3*



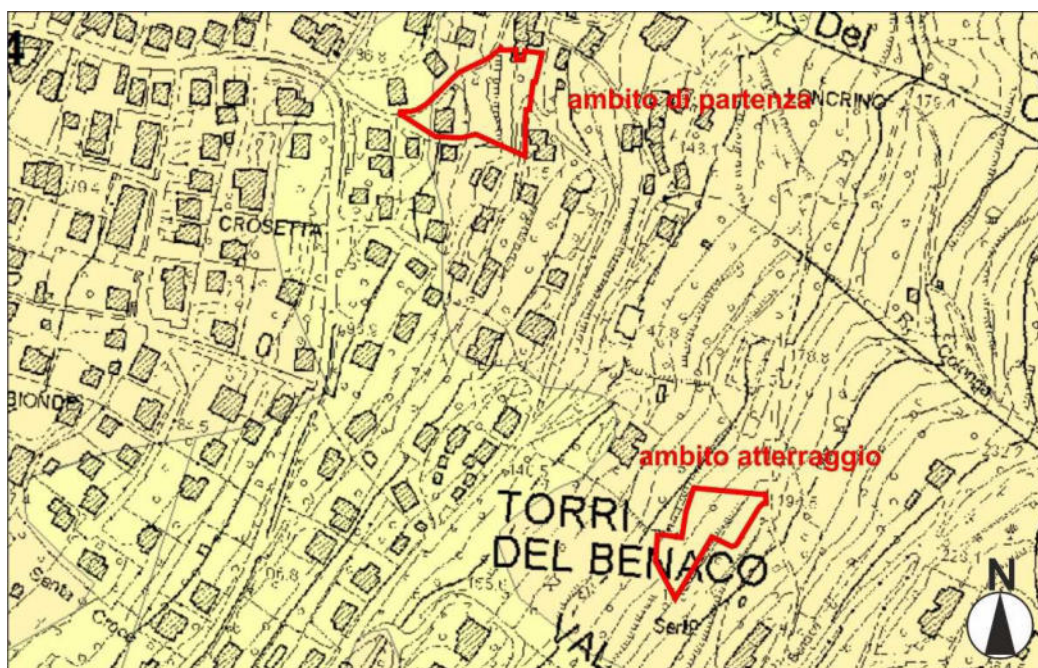


*Estratto CARTA DELLE MICROZONE OMOGENEE IN PROSPETTIVA SISMICA (MOPS)*  
*MICROZONAZIONE SISMICA LIVELLO 3*

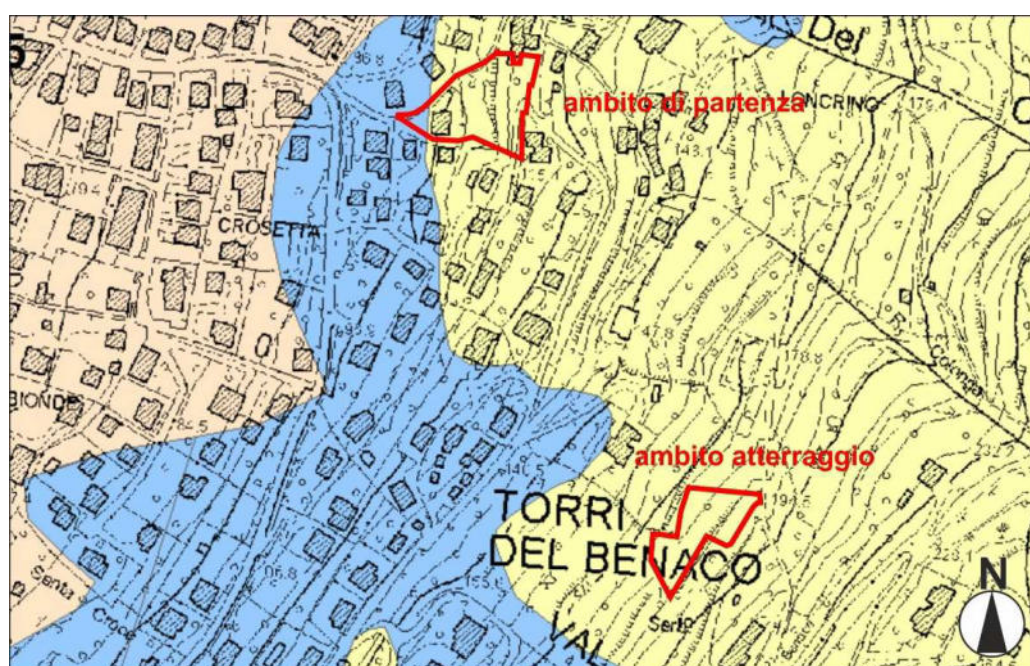


*Estratto CARTA DELLA PERICOLOSITÀ SISMICA LOCALE*  
*MICROZONAZIONE SISMICA LIVELLO 3*



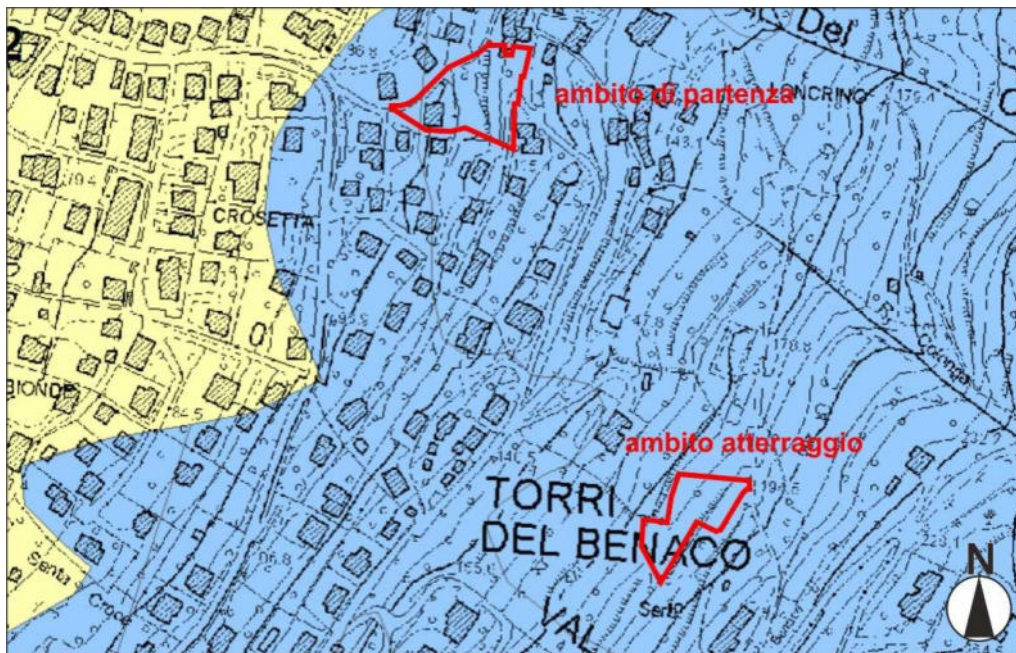


*Estratto CARTA DI MICROZONAZIONE SISMICA LIVELLO 3 – FA 0.1 – 0.5 S*



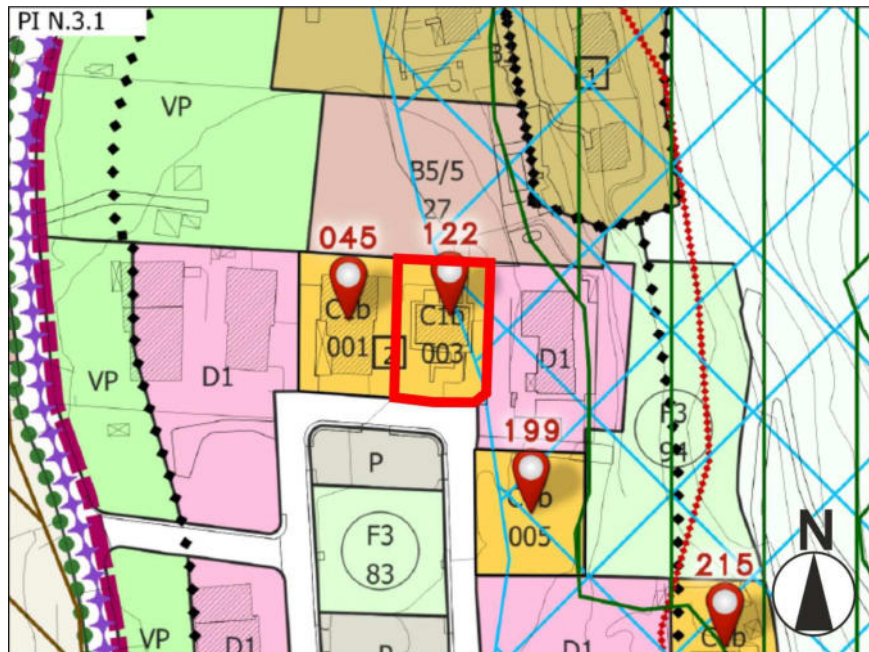
*Estratto CARTA DI MICROZONAZIONE SISMICA LIVELLO 3 – FA 0.4 – 0.8 S*



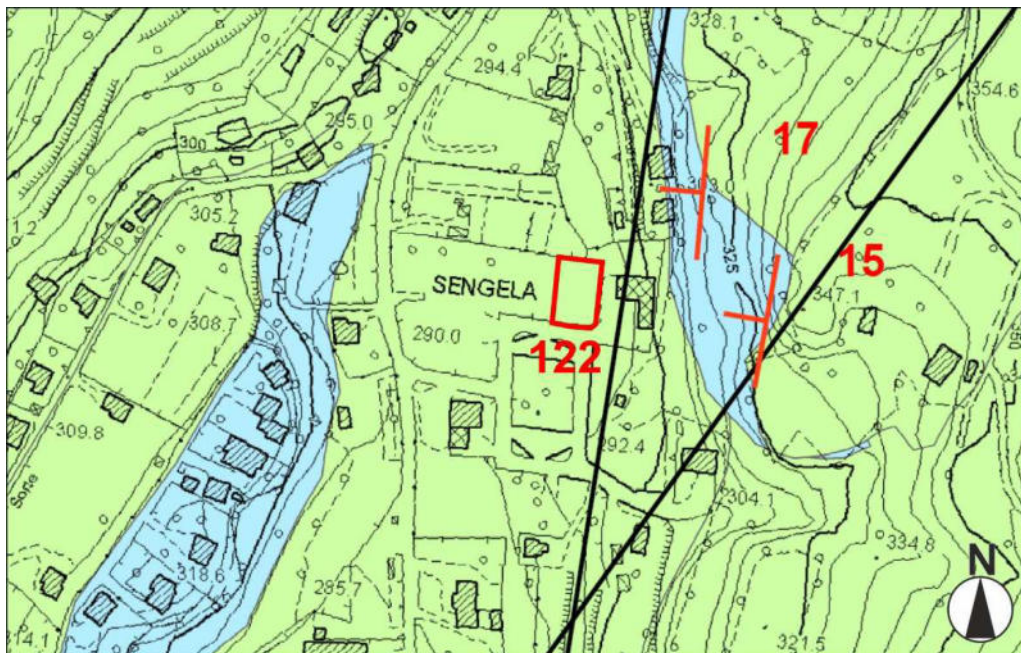


*Estratto CARTA DI MICROZONAZIONE SISMICA LIVELLO 3 – FA 0.7 – 1.1 S*

## MANIFESTAZIONE DI INTERESSE n.122

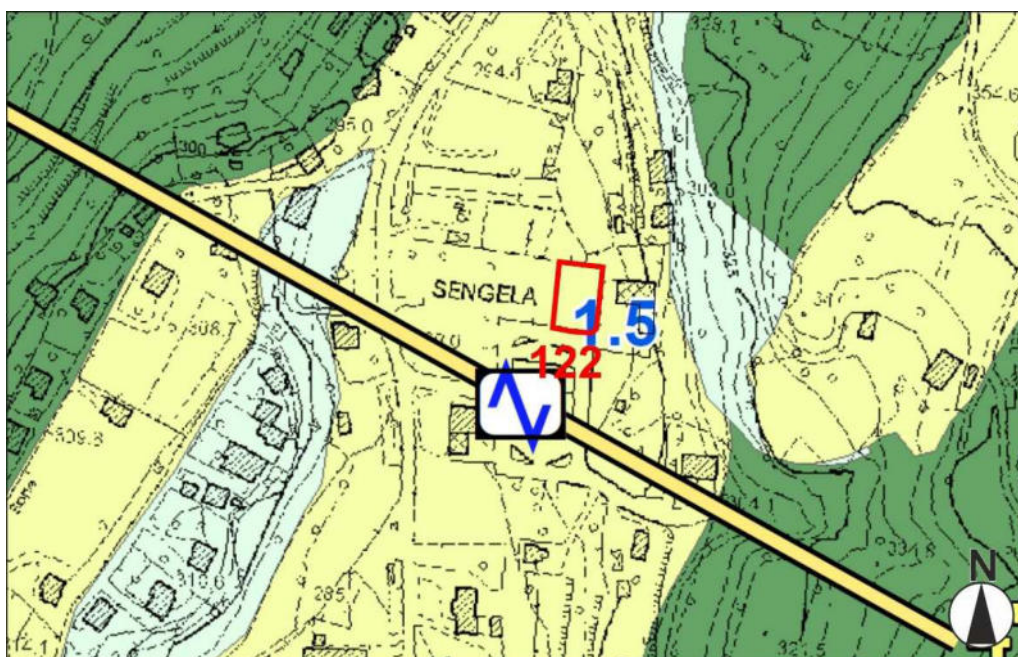


*Estratto TAV 1.2 – PI Intero Territorio Comunale SUD – PI 3.1*

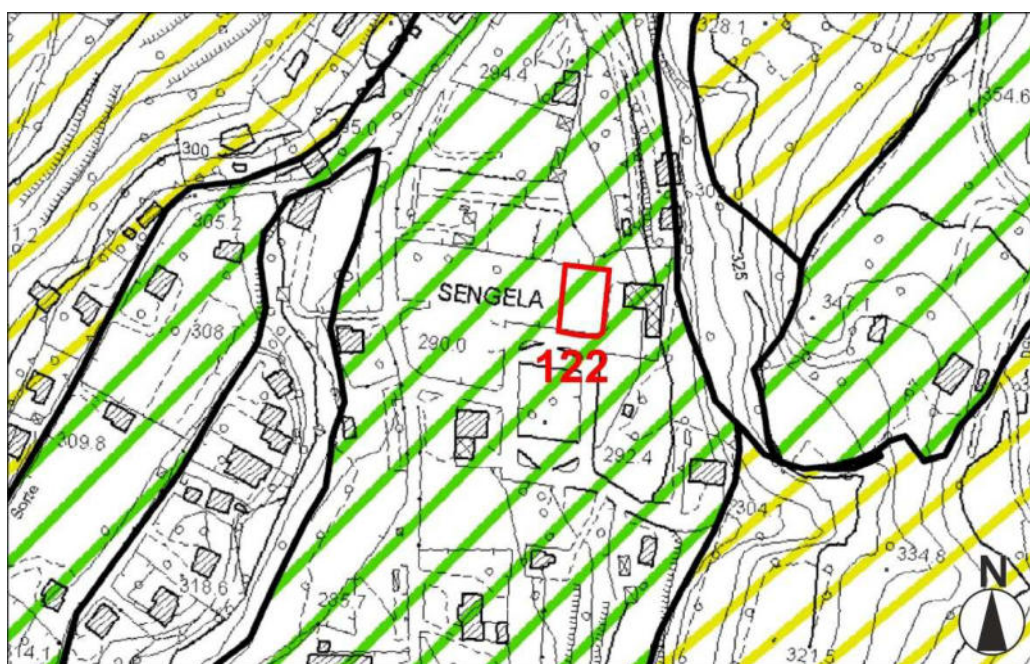


*Estratto CARTA GEOLOGICO-TECNICA MICROZONAZIONE SISMICA LIVELLO 3*



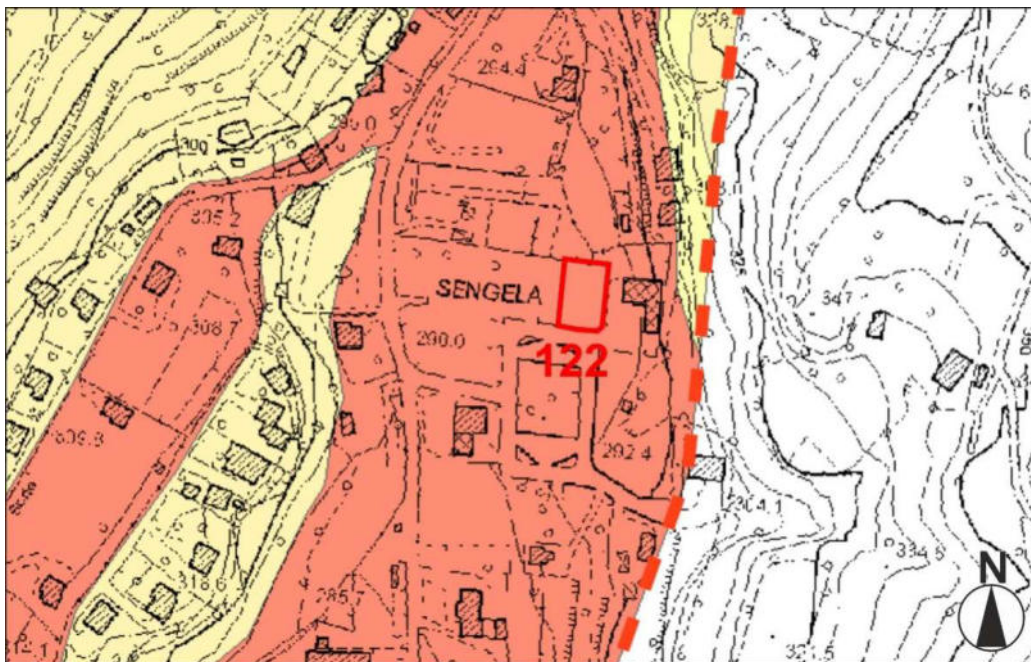


*Estratto CARTA DELLE MICROZONE OMOGENEE IN PROSPETTIVA SISMICA (MOPS)*  
*MICROZONAZIONE SISMICA LIVELLO 3*

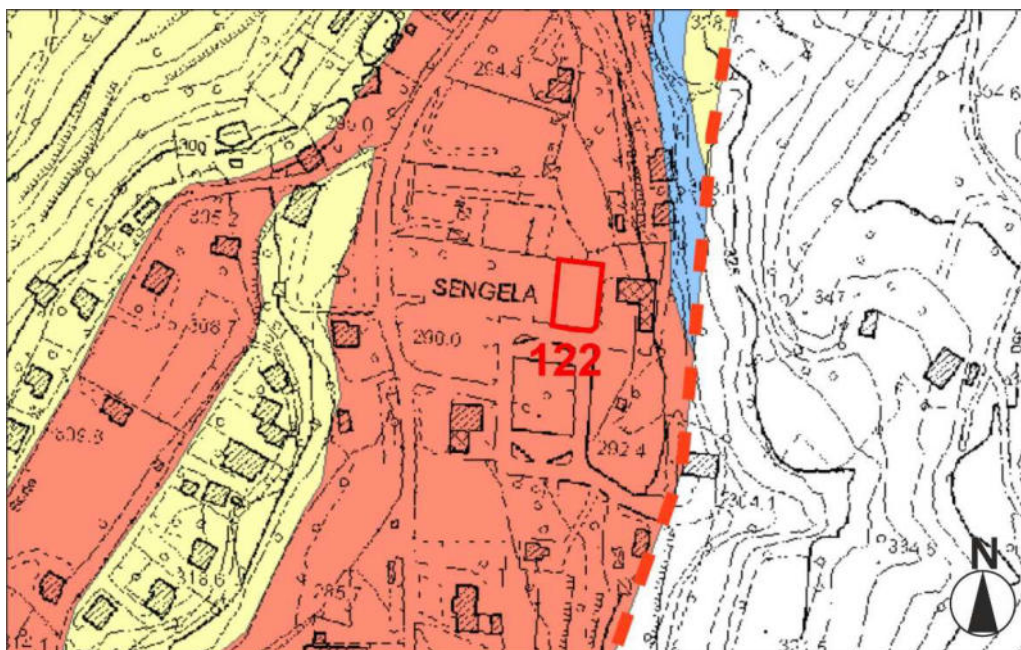


*Estratto CARTA DELLA PERICOLOSITÀ SISMICA LOCALE*  
*MICROZONAZIONE SISMICA LIVELLO 3*



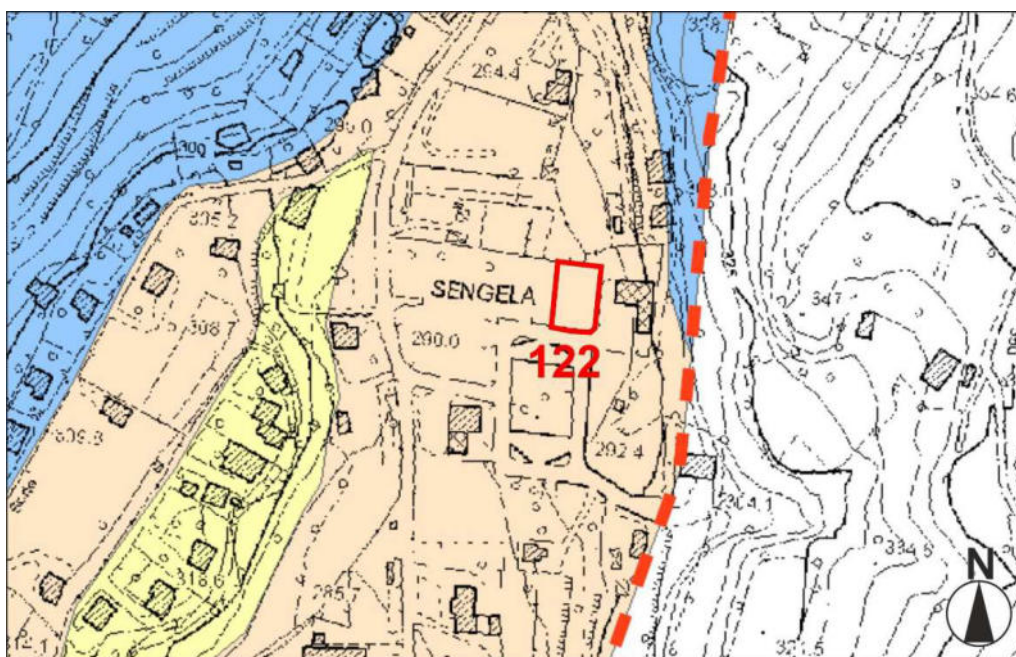


*Estratto CARTA DI MICROZONAZIONE SISMICA LIVELLO 3 – FA 0.1 – 0.5 S*



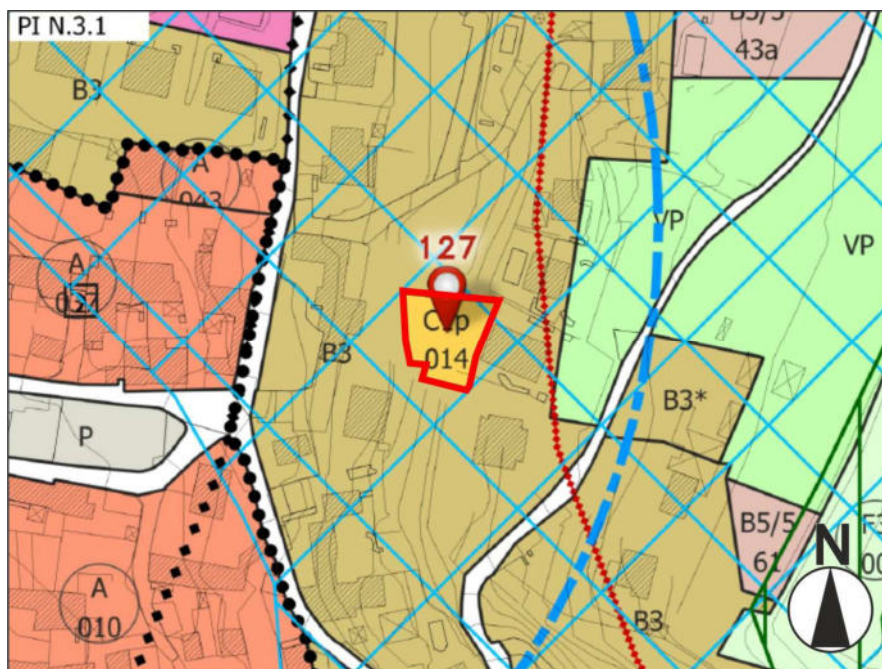
*Estratto CARTA DI MICROZONAZIONE SISMICA LIVELLO 3 – FA 0.4 – 0.8 S*





*Estratto CARTA DI MICROZONAZIONE SISMICA LIVELLO 3 – FA 0.7 – 1.1 S*

## MANIFESTAZIONE DI INTERESSE n.127

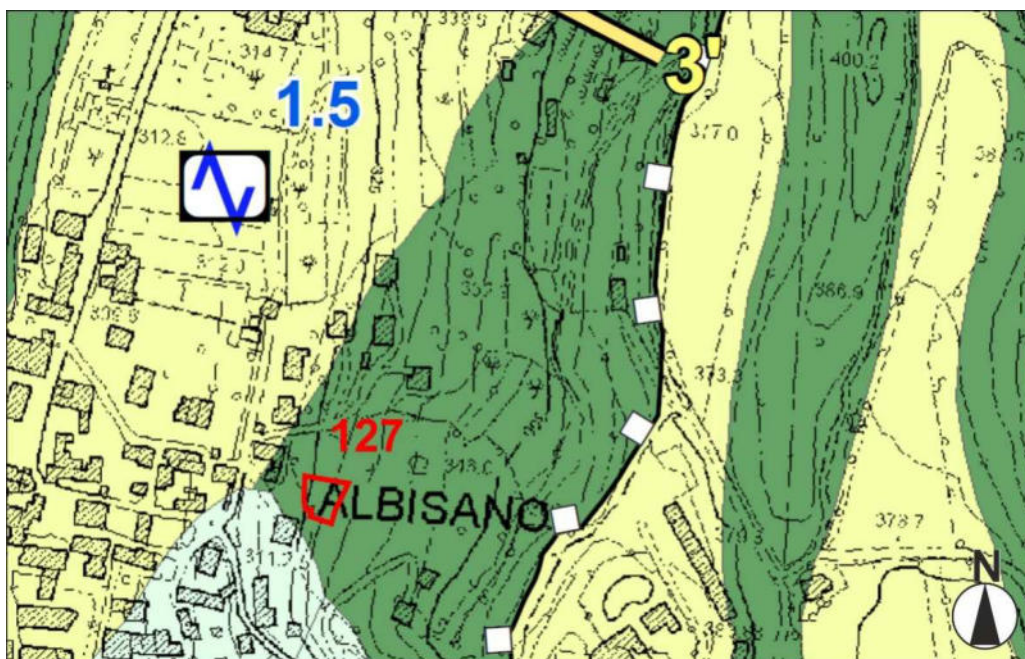


*Estratto TAV 1.2 – PI Intero Territorio Comunale SUD – PI 3.1*

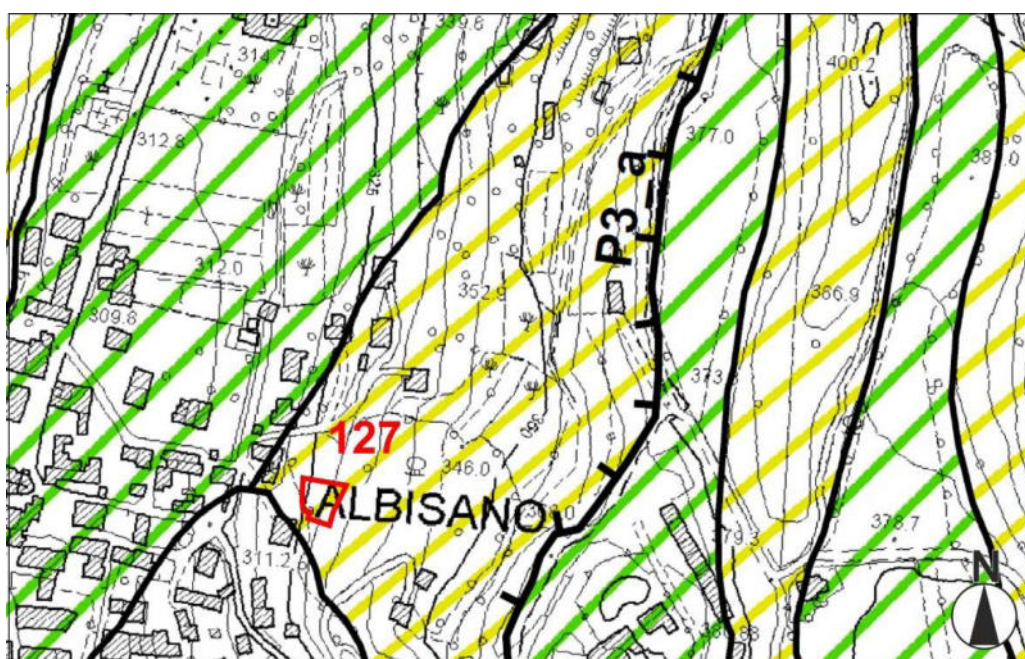


*Estratto CARTA GEOLOGICO-TECNICA MICROZONAZIONE SISMICA LIVELLO 3*



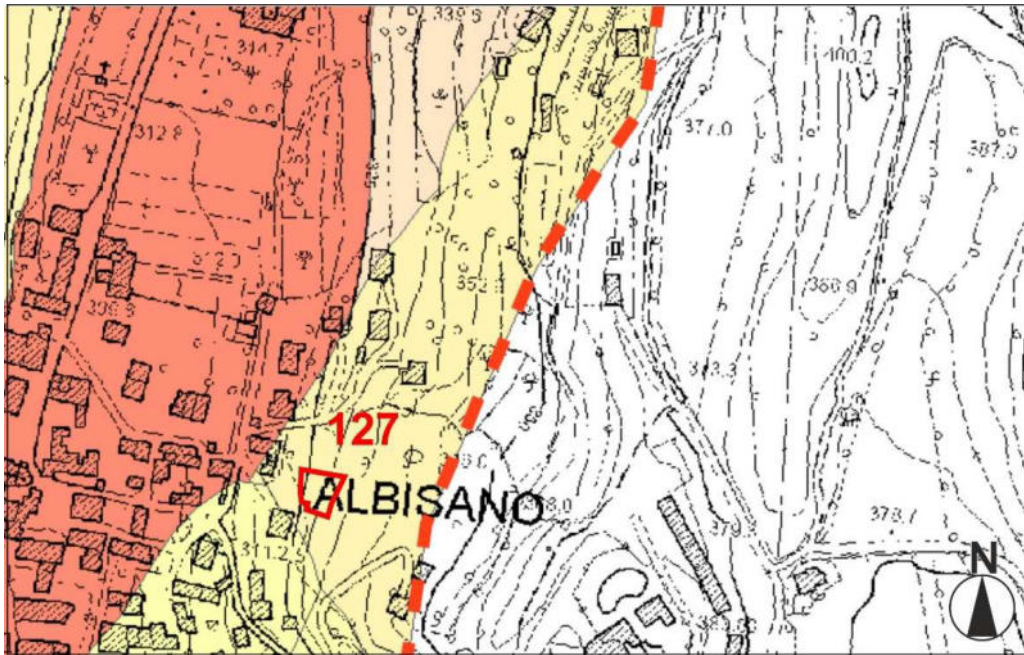


*Estratto CARTA DELLE MICROZONE OMOGENEE IN PROSPETTIVA SISMICA (MOPS)*  
*MICROZONAZIONE SISMICA LIVELLO 3*

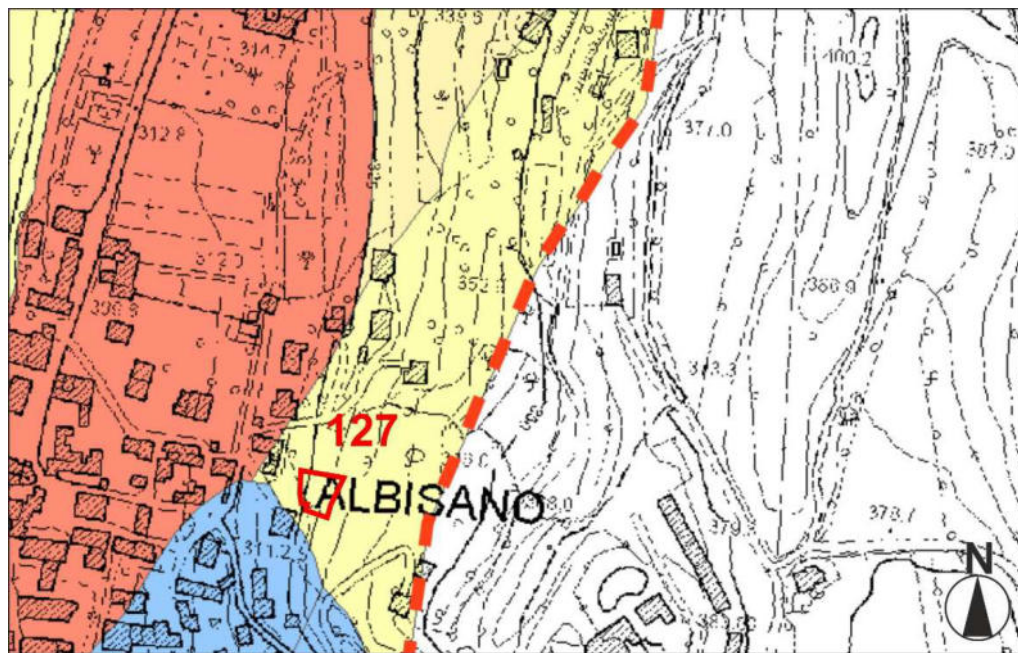


*Estratto CARTA DELLA PERICOLOSITÀ SISMICA LOCALE*  
*MICROZONAZIONE SISMICA LIVELLO 3*



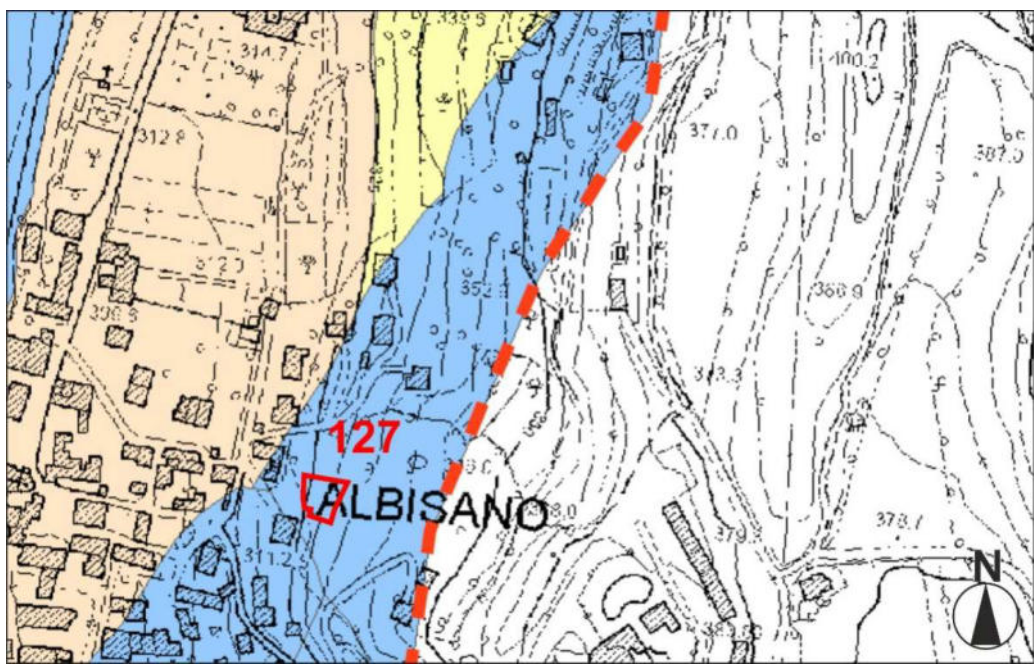


*Estratto CARTA DI MICROZONAZIONE SISMICA LIVELLO 3 – FA 0.1 – 0.5 S*



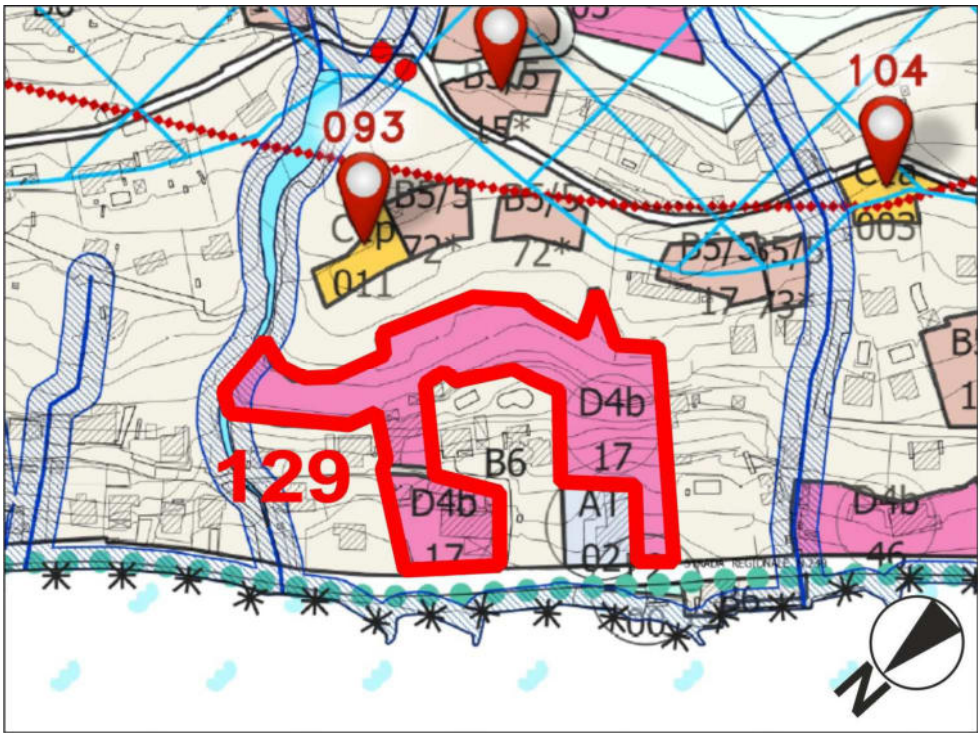
*Estratto CARTA DI MICROZONAZIONE SISMICA LIVELLO 3 – FA 0.4 – 0.8 S*



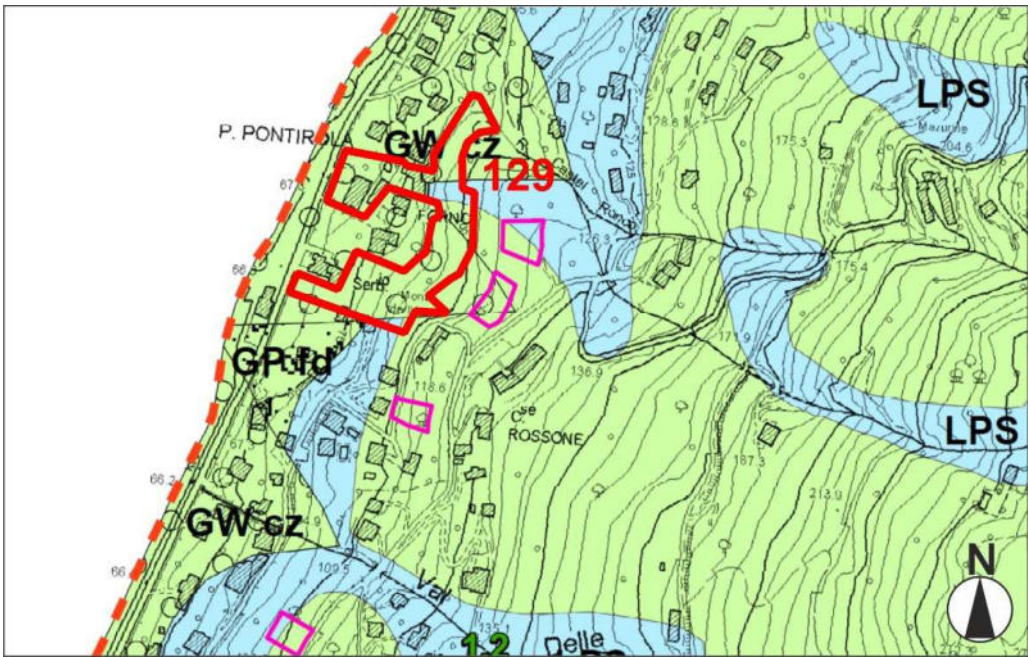


*Estratto CARTA DI MICROZONAZIONE SISMICA LIVELLO 3 – FA 0.7 – 1.1 S*

## **MANIFESTAZIONE DI INTERESSE n.129**

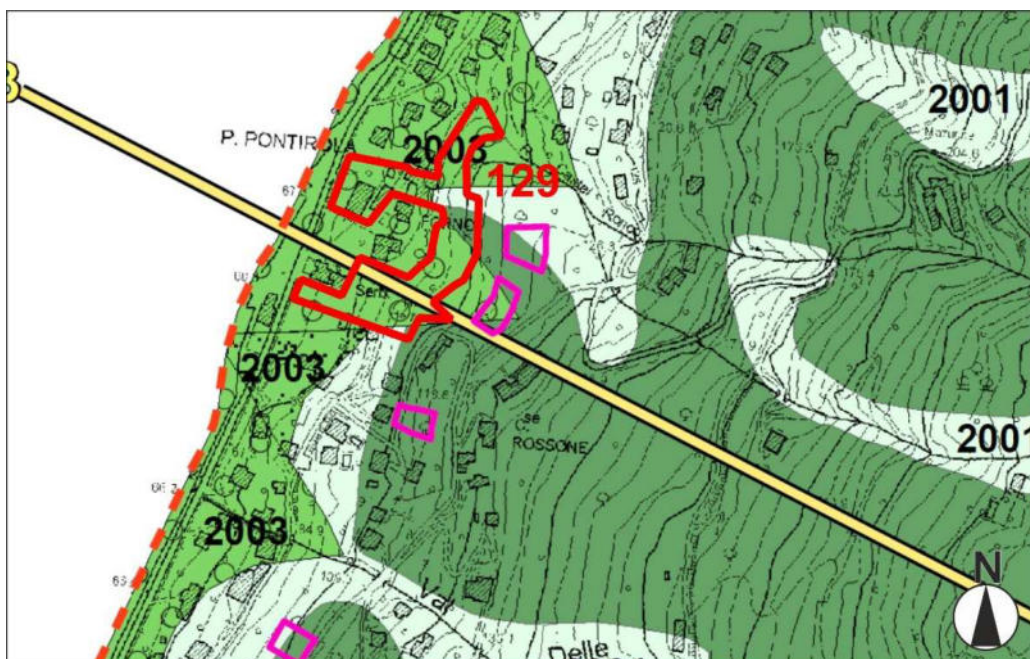


*Estratto TAV 1.2 – PI Intero Territorio Comunale SUD – PI 3.1*

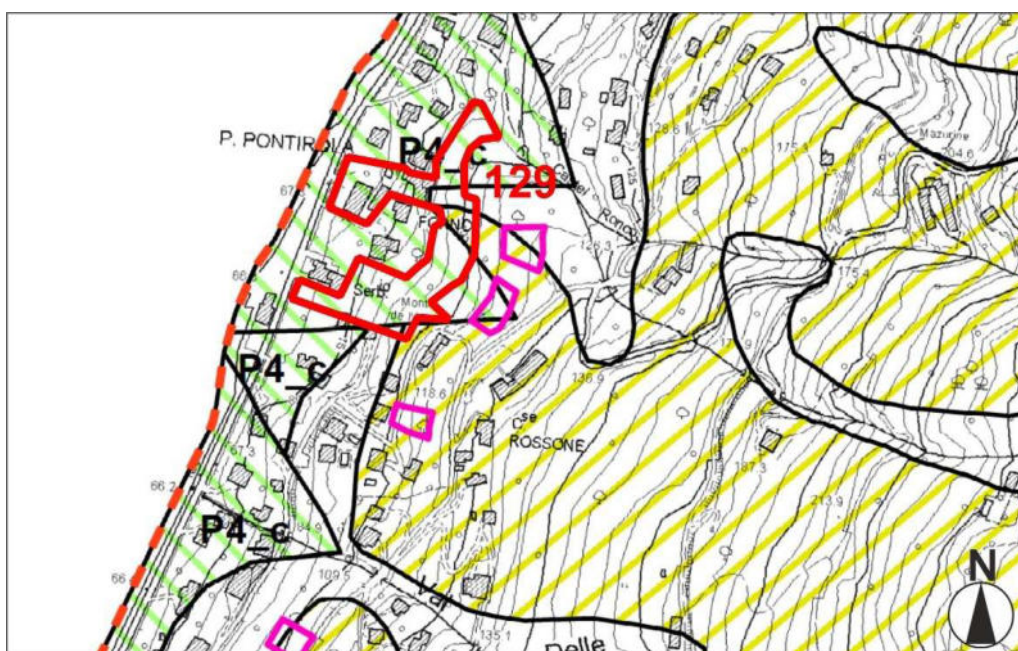


*Estratto CARTA GEOLOGICO-TECNICA MICROZONAZIONE SISMICA LIVELLO 3*



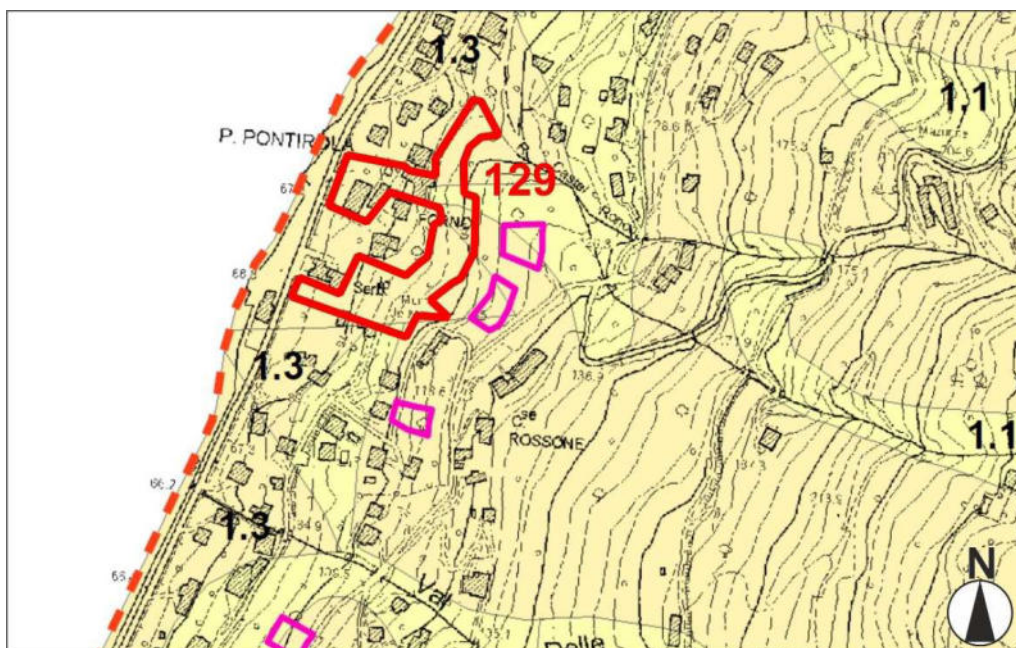


*Estratto CARTA DELLE MICROZONE OMOGENEE IN PROSPETTIVA SISMICA (MOPS)*  
*MICROZONAZIONE SISMICA LIVELLO 3*

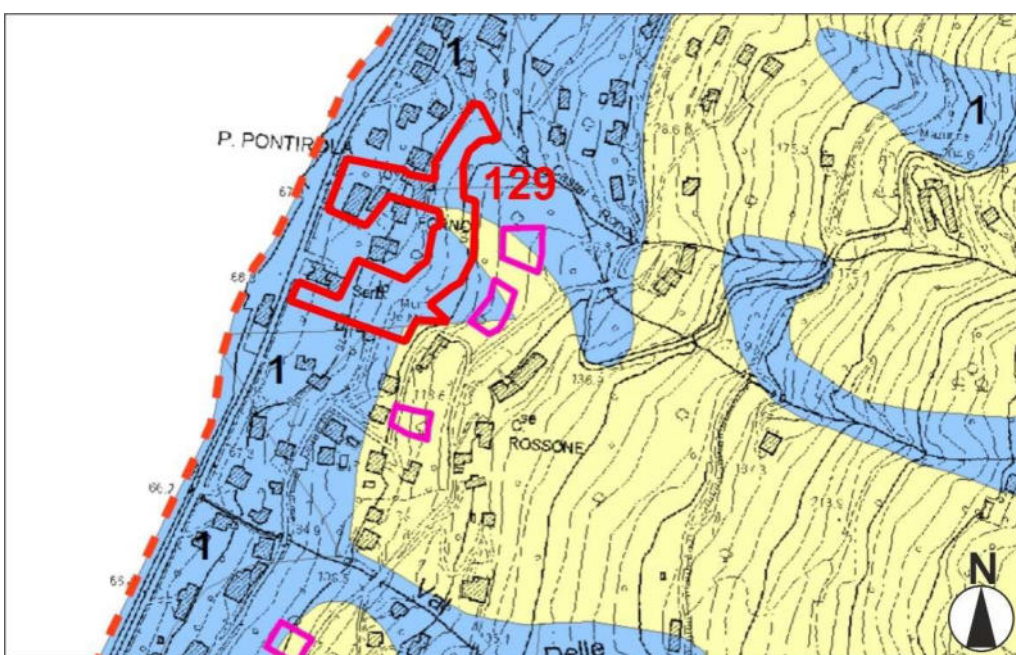


*Estratto CARTA DELLA PERICOLOSITÀ SISMICA LOCALE*  
*MICROZONAZIONE SISMICA LIVELLO 3*



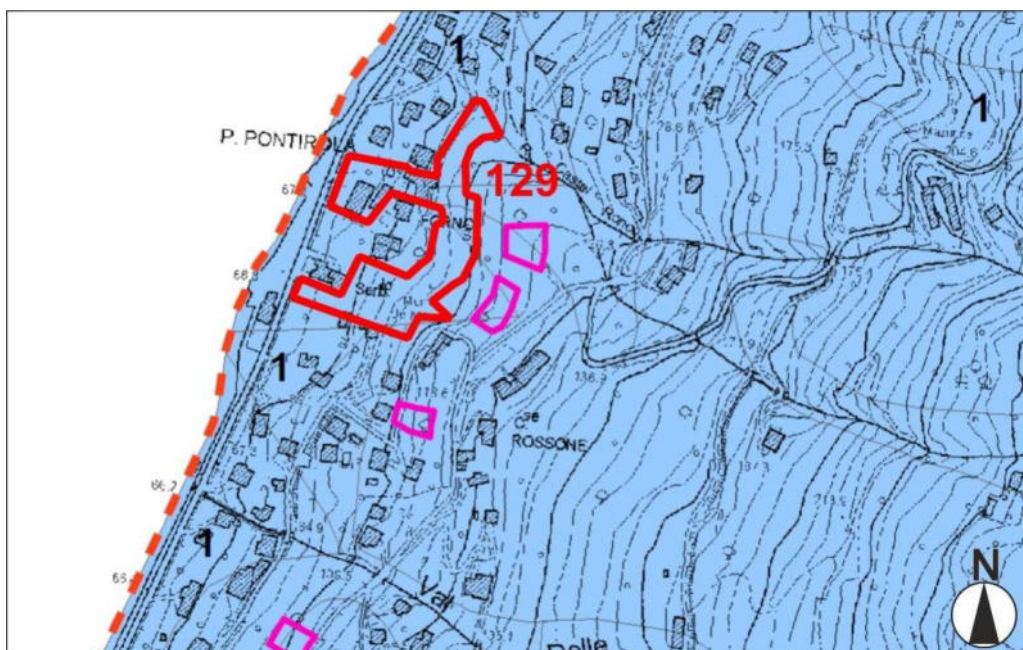


*Estratto CARTA DI MICROZONAZIONE SISMICA LIVELLO 3 – FA 0.1 – 0.5 S*



*Estratto CARTA DI MICROZONAZIONE SISMICA LIVELLO 3 – FA 0.4 – 0.8 S*



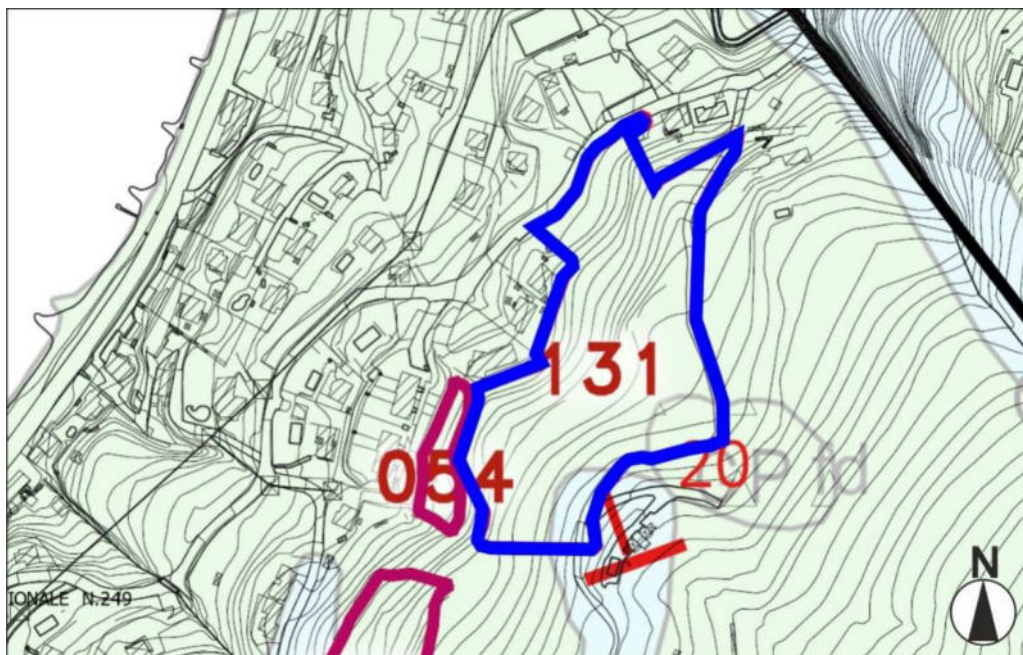


*Estratto CARTA DI MICROZONAZIONE SISMICA LIVELLO 3 – FA 0.7 – 1.1 S*

## MANIFESTAZIONE DI INTERESSE n.131

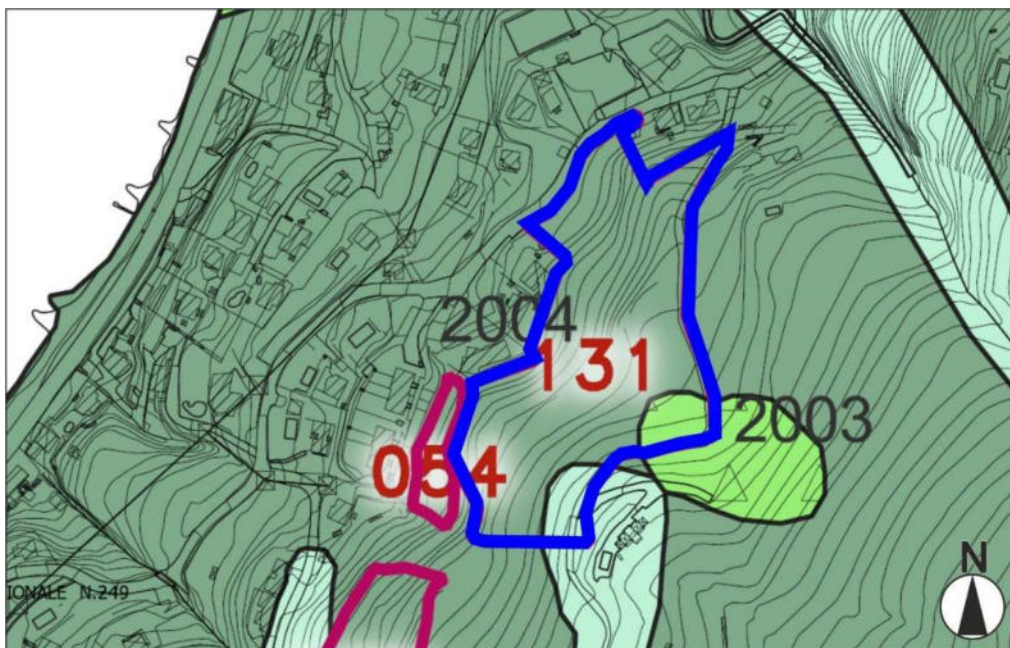


*Estratto TAV 1.1 – PI Intero Territorio Comunale NORD – PI 3.1*

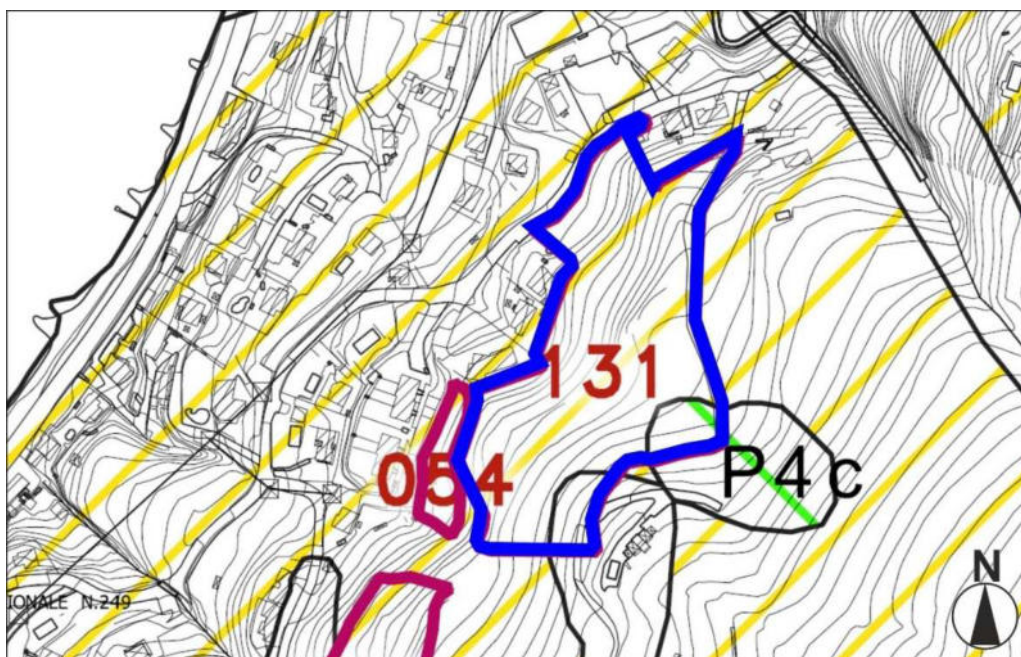


*Estratto INTEGRAZIONE CARTA GEOLOGICO-TECNICA  
MICROZONAZIONE SISMICA LIVELLO 3*



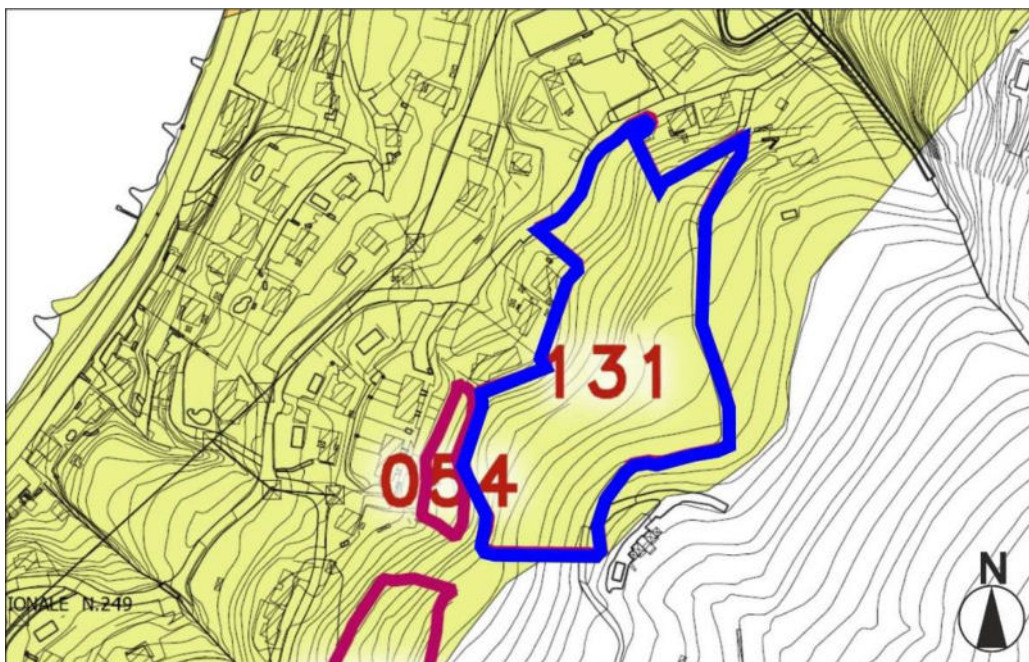


*Estratto INTEGRAZIONE CARTA DELLE MICROZONE OMOGENEE IN PROSPETTIVA SISMICA (MOPS)*  
*MICROZONAZIONE SISMICA LIVELLO 3*

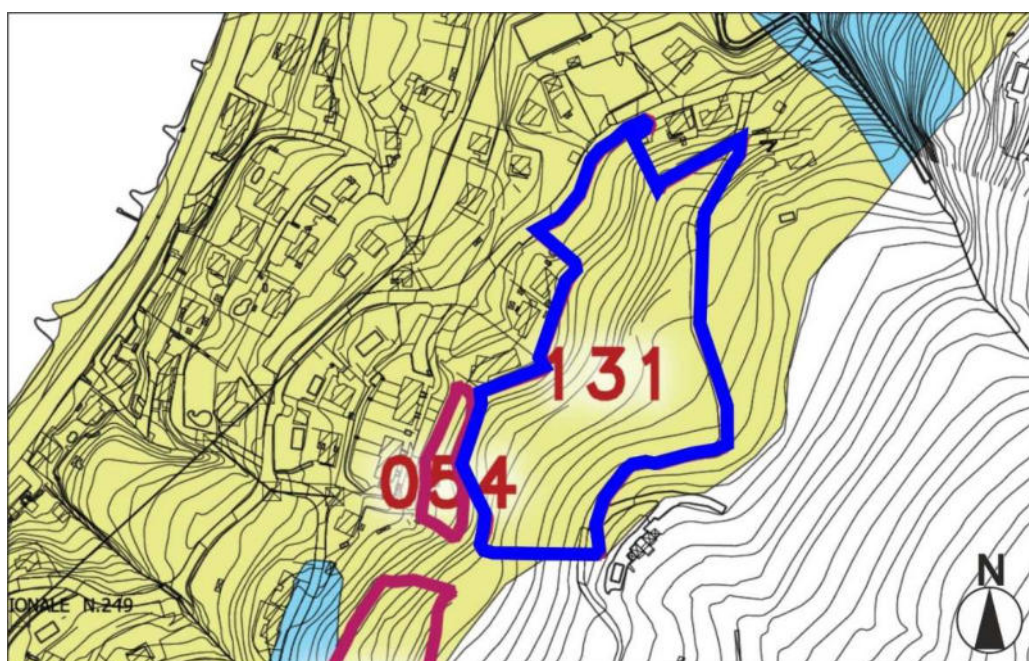


*Estratto INTEGRAZIONE CARTA DELLA PERICOLOSITÀ SISMICA LOCALE*  
*MICROZONAZIONE SISMICA LIVELLO 3*



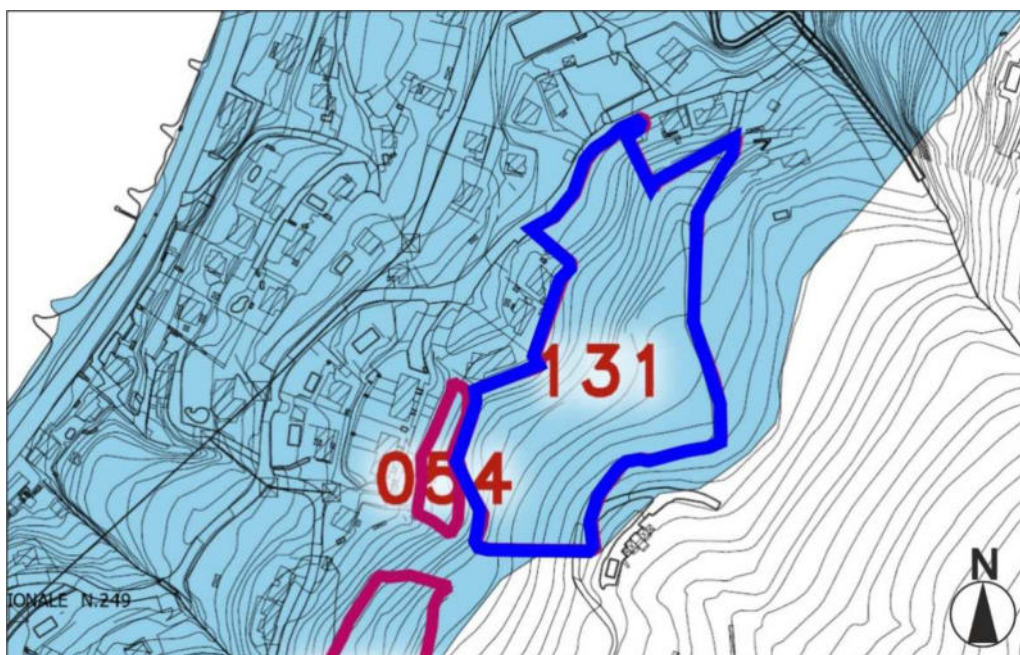


*Estratto INTEGRAZIONE CARTA DI MICROZONAZIONE SISMICA LIVELLO 3 – FA 0.1 – 0.5 S*



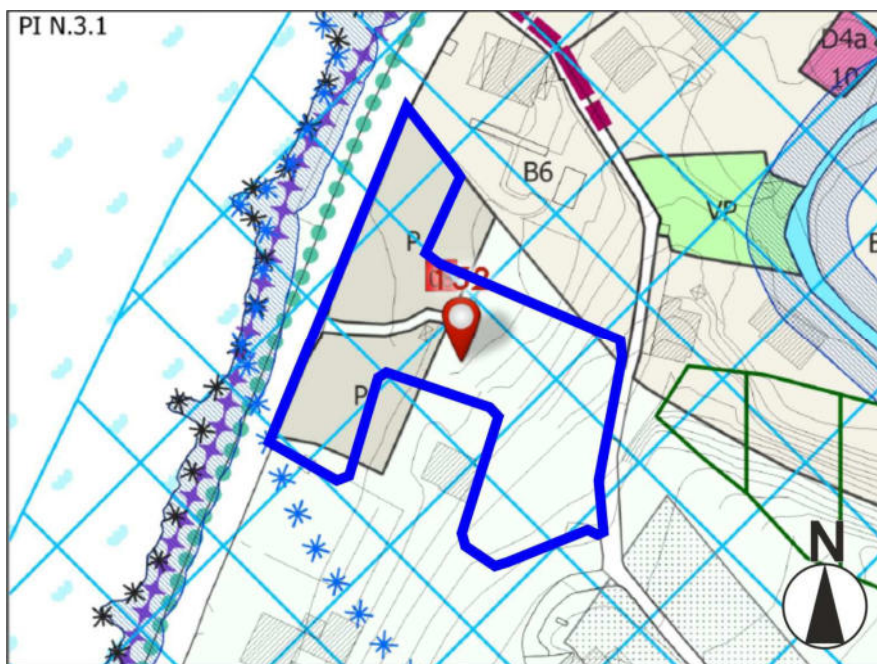
*Estratto INTEGRAZIONE CARTA DI MICROZONAZIONE SISMICA LIVELLO 3 – FA 0.4 – 0.8 S*



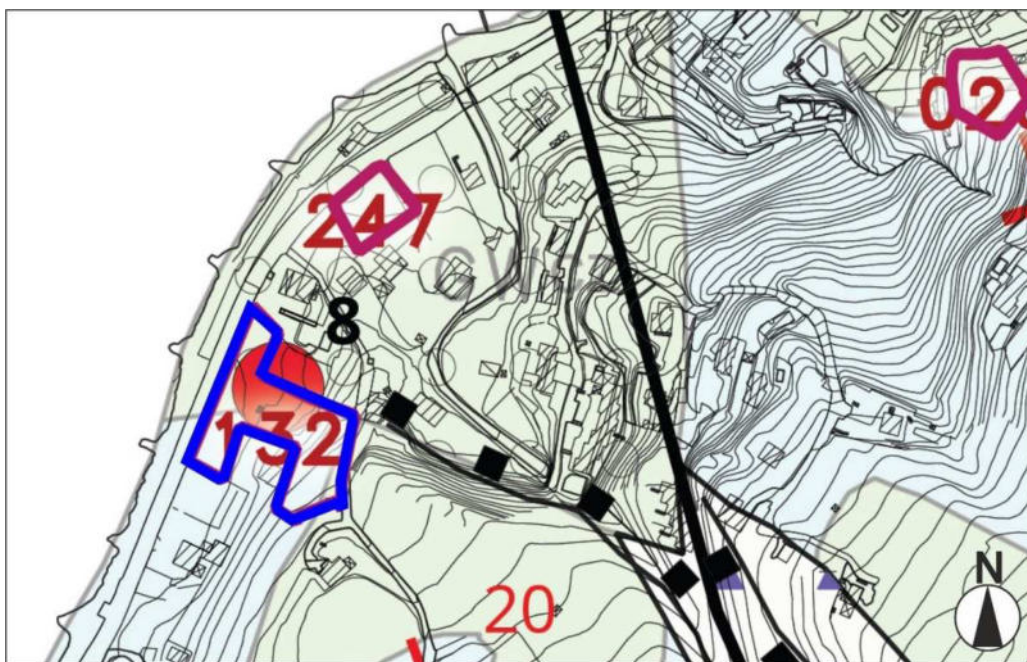


*Estratto INTEGRAZIONE CARTA DI MICROZONAZIONE SISMICA LIVELLO 3 – FA 0.7 – 1.1 S*

**MANIFESTAZIONE DI INTERESSE n.132**

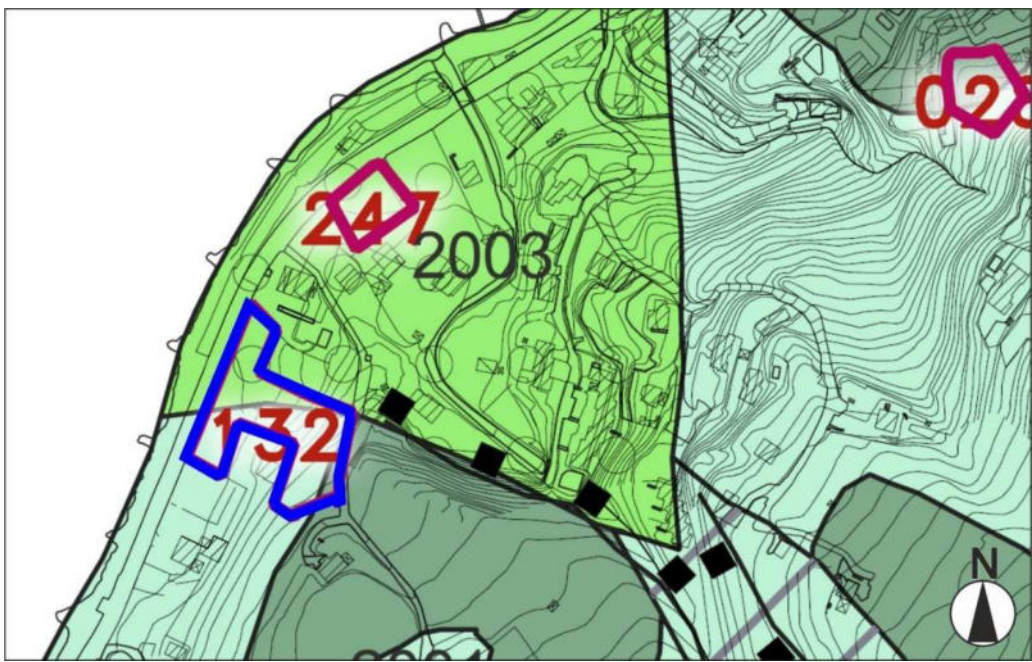


*Estratto TAV 1.1 – PI Intero Territorio Comunale NORD – PI 3.1*

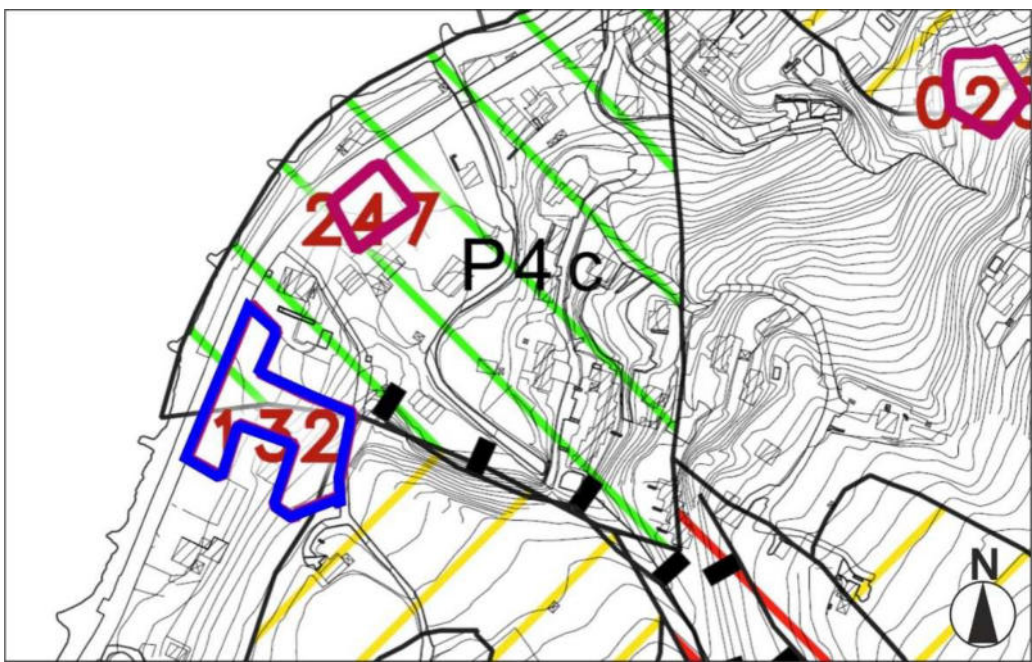


*Estratto INTEGRAZIONE CARTA GEOLOGICO-TECNICA  
MICROZONAZIONE SISMICA LIVELLO 3*

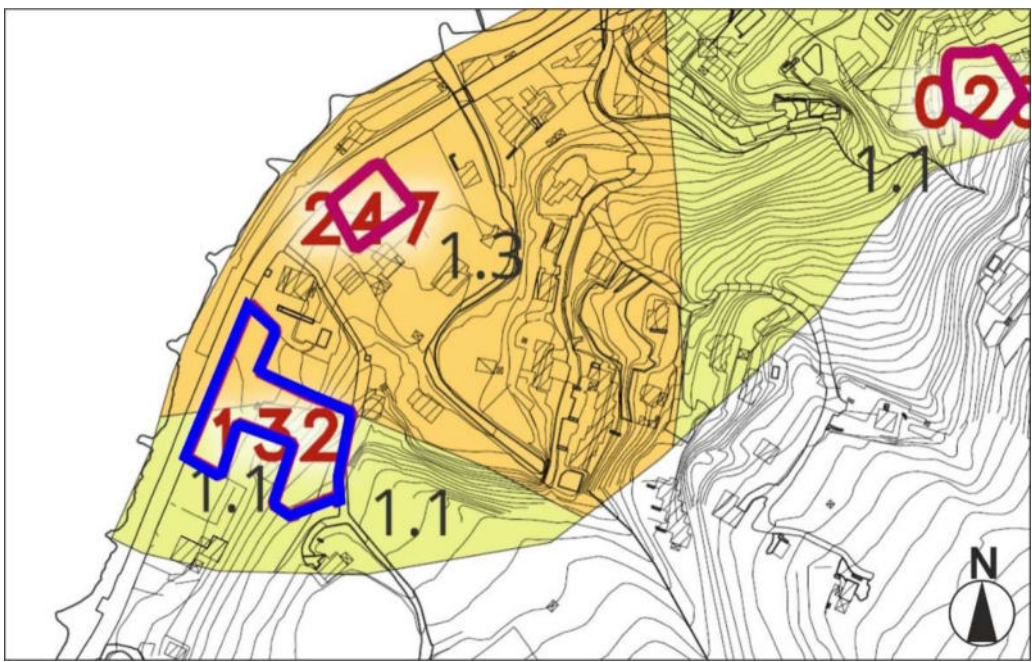




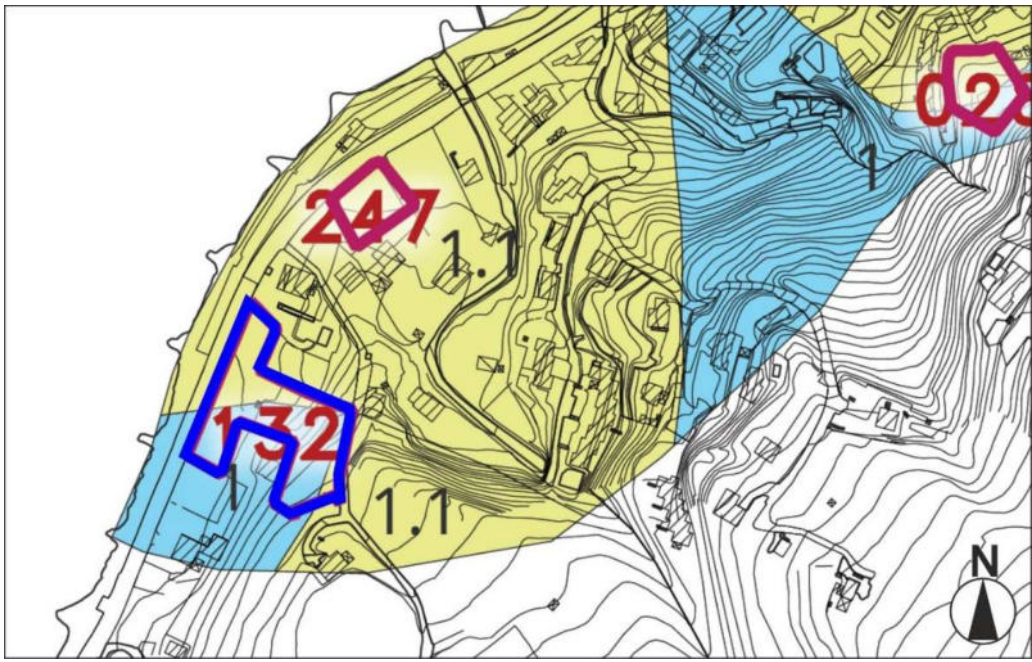
*Estratto INTEGRAZIONE CARTA DELLE MICROZONE OMOGENEE IN PROSPETTIVA SISMICA (MOPS)*  
*MICROZONAZIONE SISMICA LIVELLO 3*



*Estratto INTEGRAZIONE CARTA DELLA PERICOLOSITÀ SISMICA LOCALE*  
*MICROZONAZIONE SISMICA LIVELLO 3*

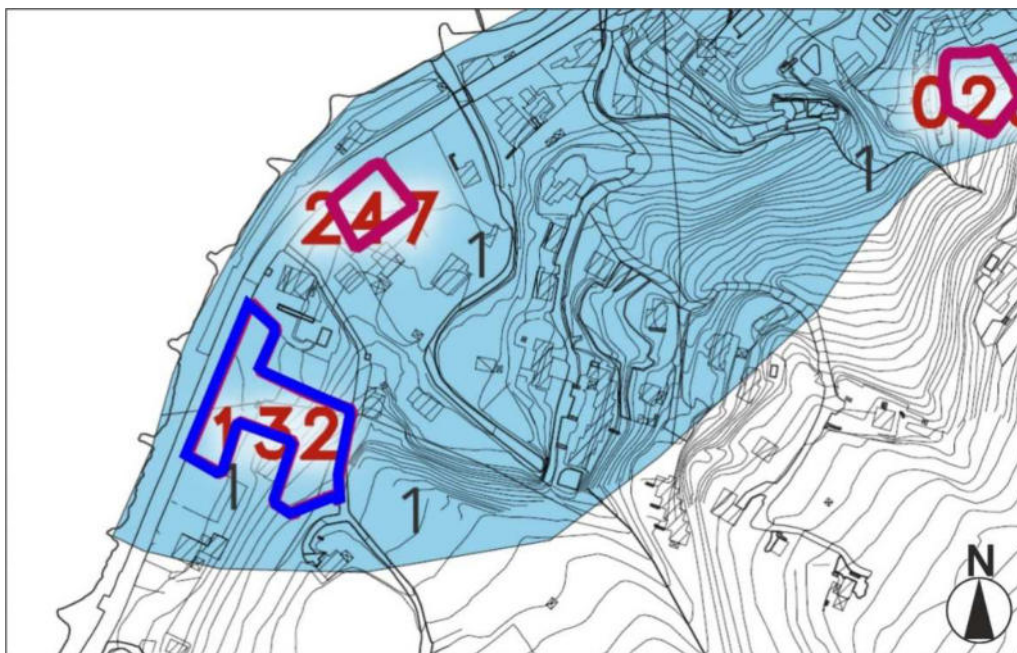


*Estratto INTEGRAZIONE CARTA DI MICROZONAZIONE SISMICA LIVELLO 3 – FA 0.1 – 0.5 S*



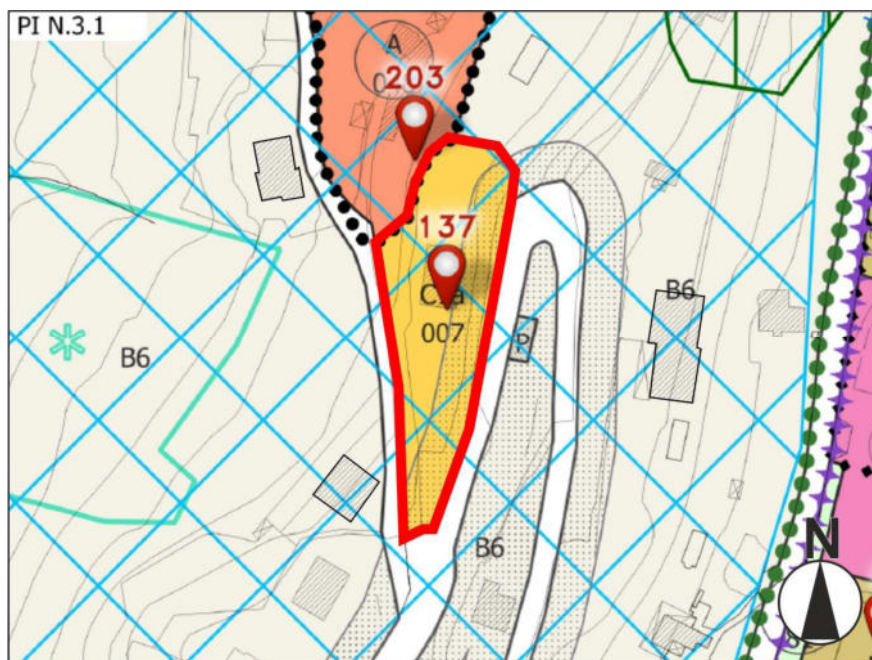
*Estratto INTEGRAZIONE CARTA DI MICROZONAZIONE SISMICA LIVELLO 3 – FA 0.4 – 0.8 S*



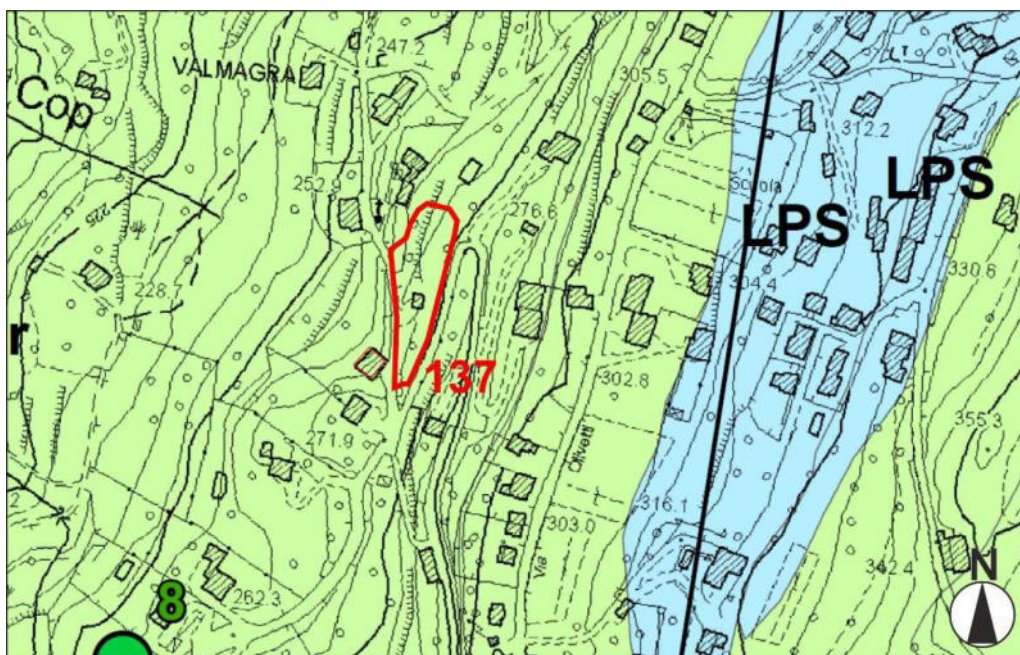


*Estratto INTEGRAZIONE CARTA DI MICROZONAZIONE SISMICA LIVELLO 3 – FA 0.7 – 1.1 S*

## MANIFESTAZIONE DI INTERESSE n.137

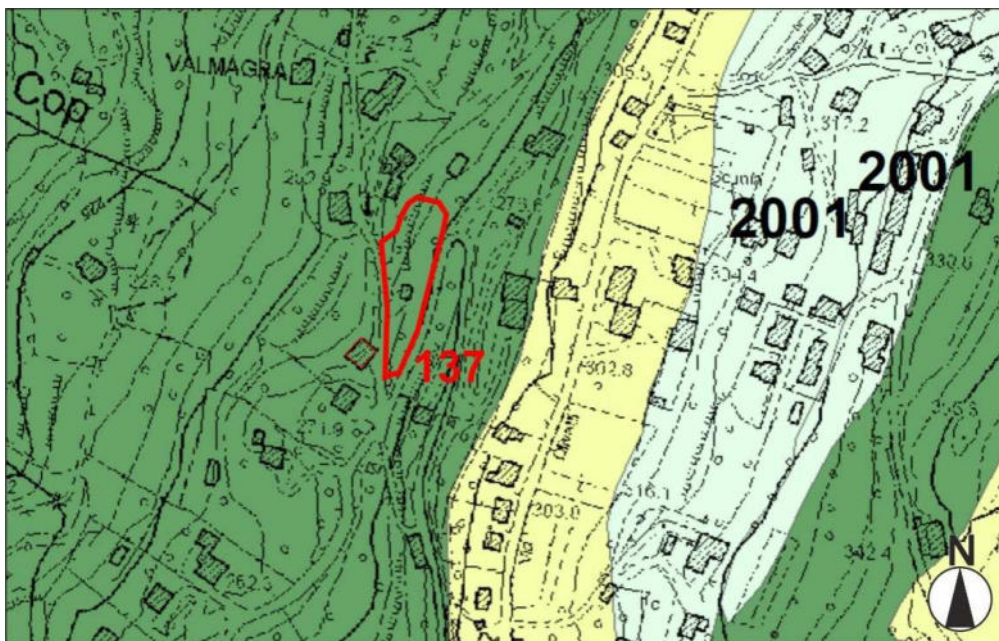


*Estratto TAV 1.2 – PI Intero Territorio Comunale SUD – PI 3.1*



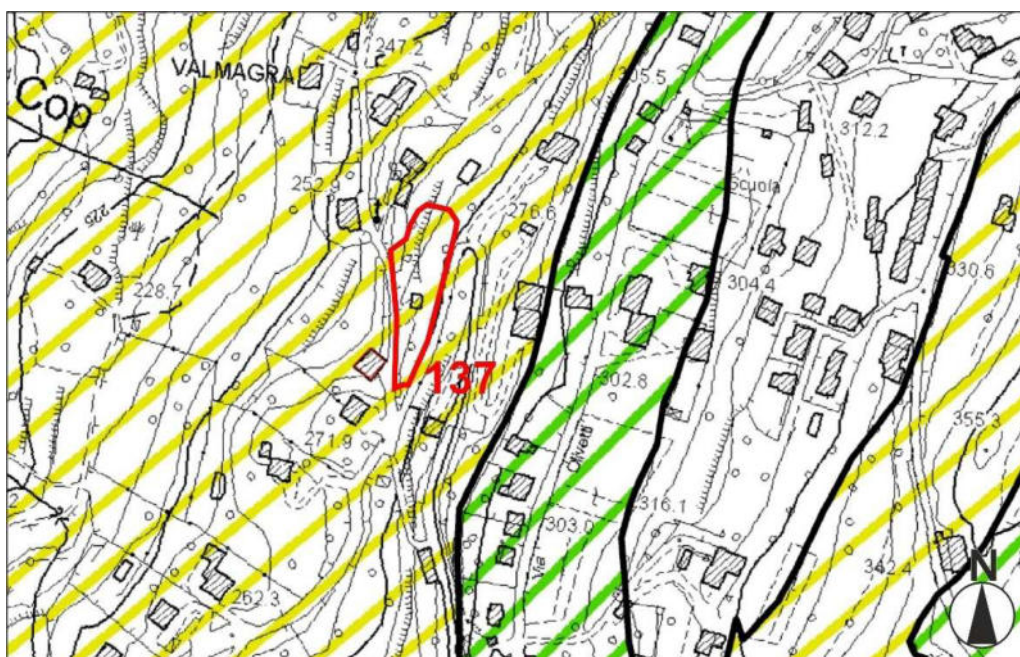
*Estratto CARTA GEOLOGICO-TECNICA MICROZONAZIONE SISMICA LIVELLO 3*





*Estratto CARTA DELLE MICROZONE OMOGENEE IN PROSPETTIVA SISMICA (MOPS)*

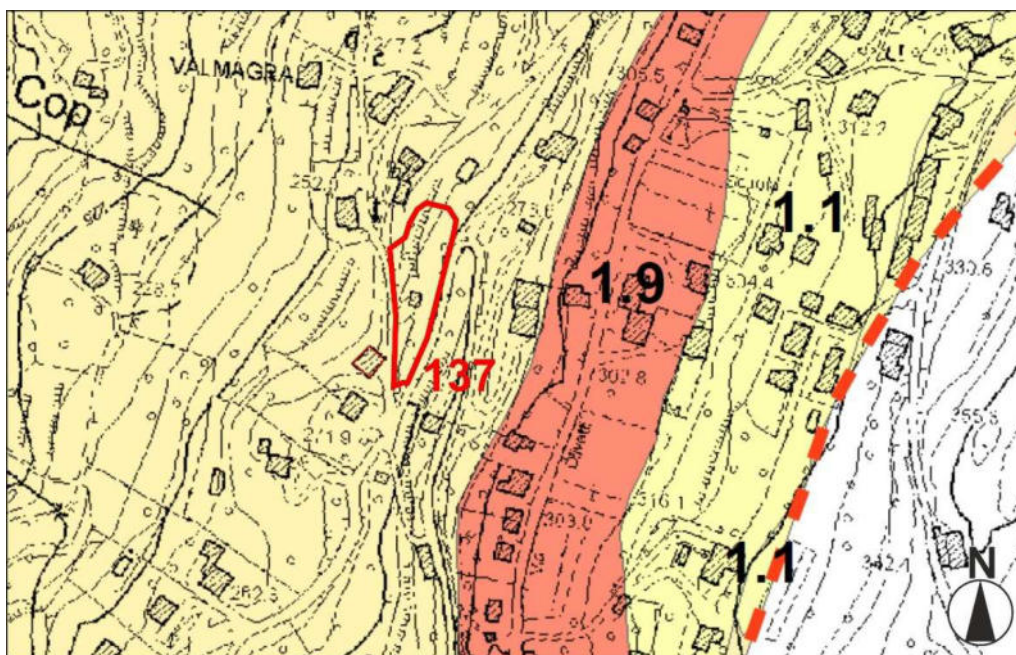
*MICROZONAZIONE SISMICA LIVELLO 3*



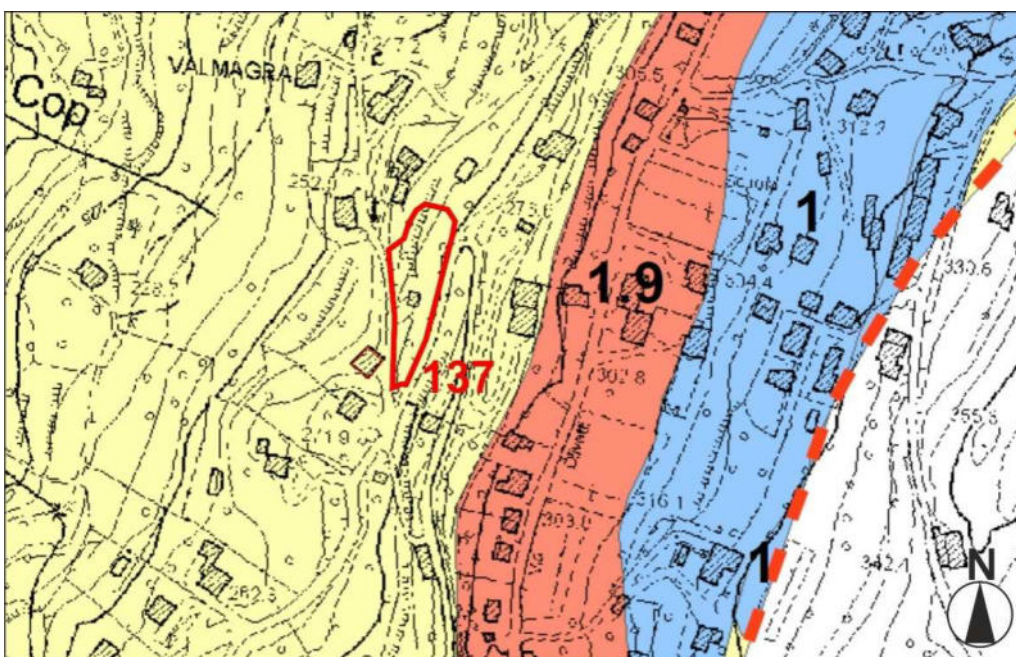
*Estratto CARTA DELLA PERICOLOSITÀ SISMICA LOCALE*

*MICROZONAZIONE SISMICA LIVELLO 3*



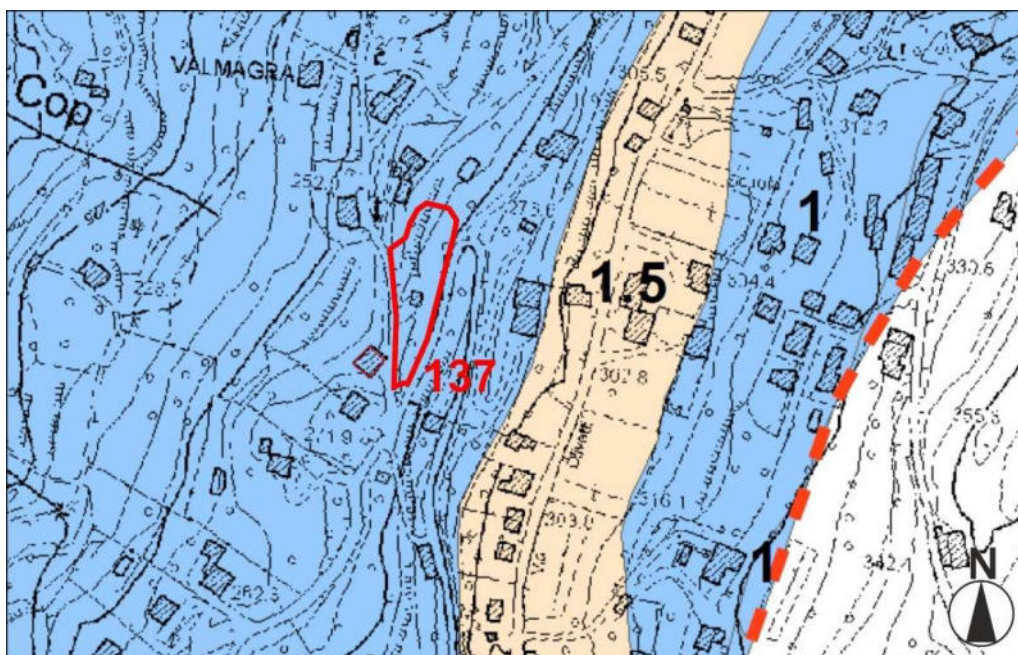


*Estratto CARTA DI MICROZONAZIONE SISMICA LIVELLO 3 – FA 0.1 – 0.5 S*



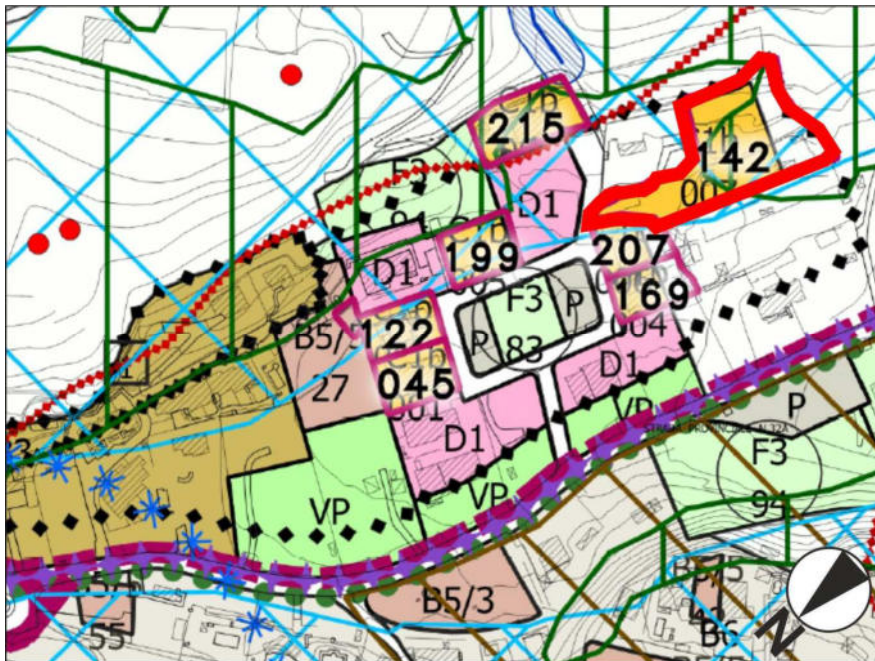
*Estratto CARTA DI MICROZONAZIONE SISMICA LIVELLO 3 – FA 0.4 – 0.8 S*



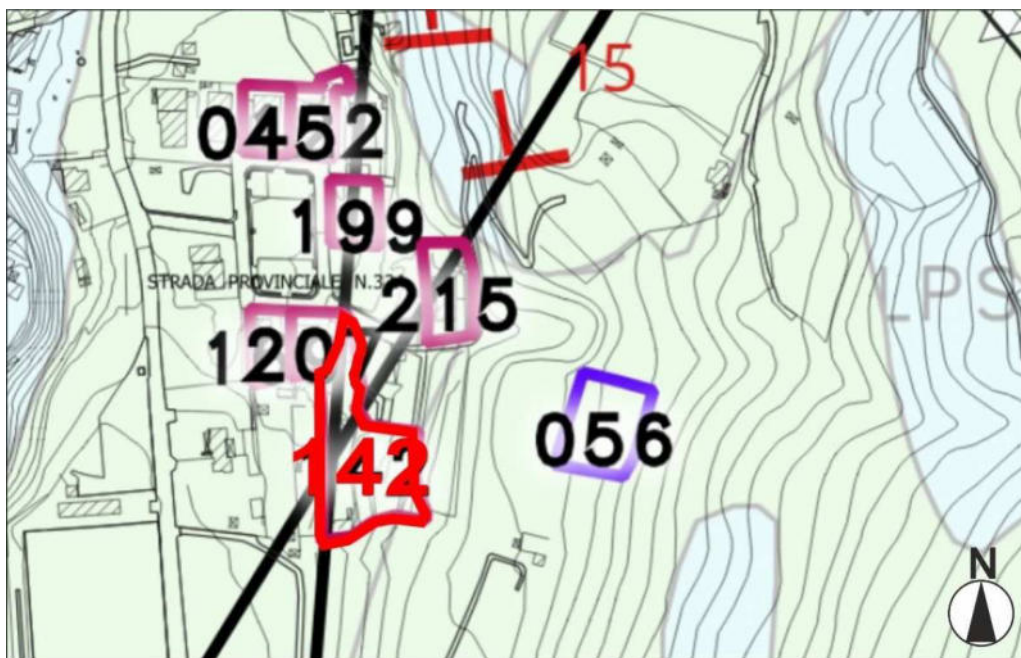


Estratto CARTA DI MICROZONAZIONE SISMICA LIVELLO 3 – FA 0.7 – 1.1 S

**MANIFESTAZIONE DI INTERESSE n.142**

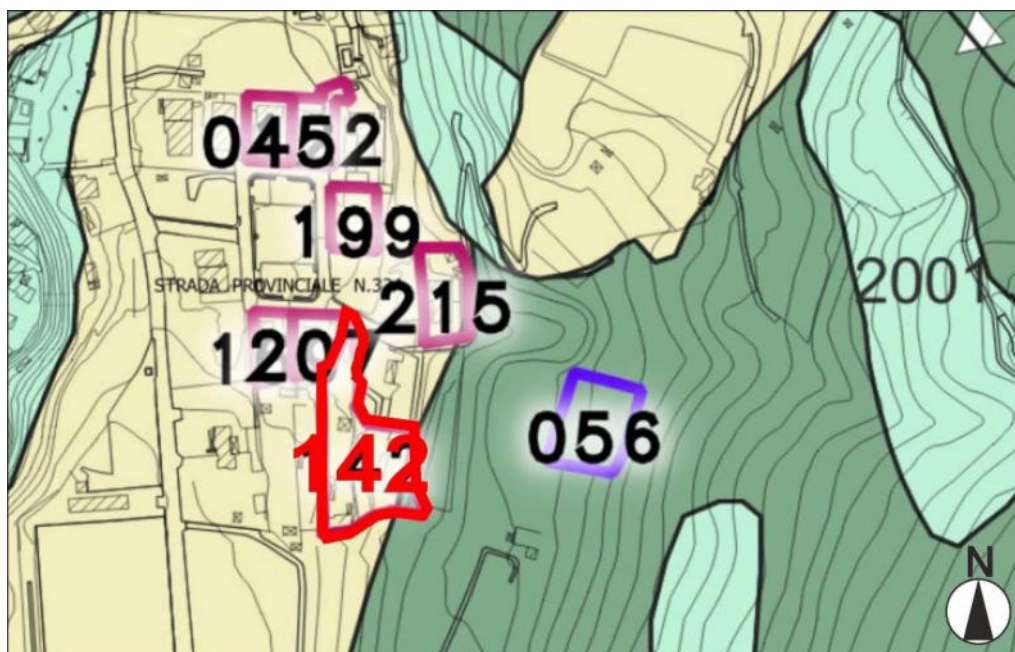


*Estratto TAV 1.2 – PI Intero Territorio Comunale SUD – PI 3.1*

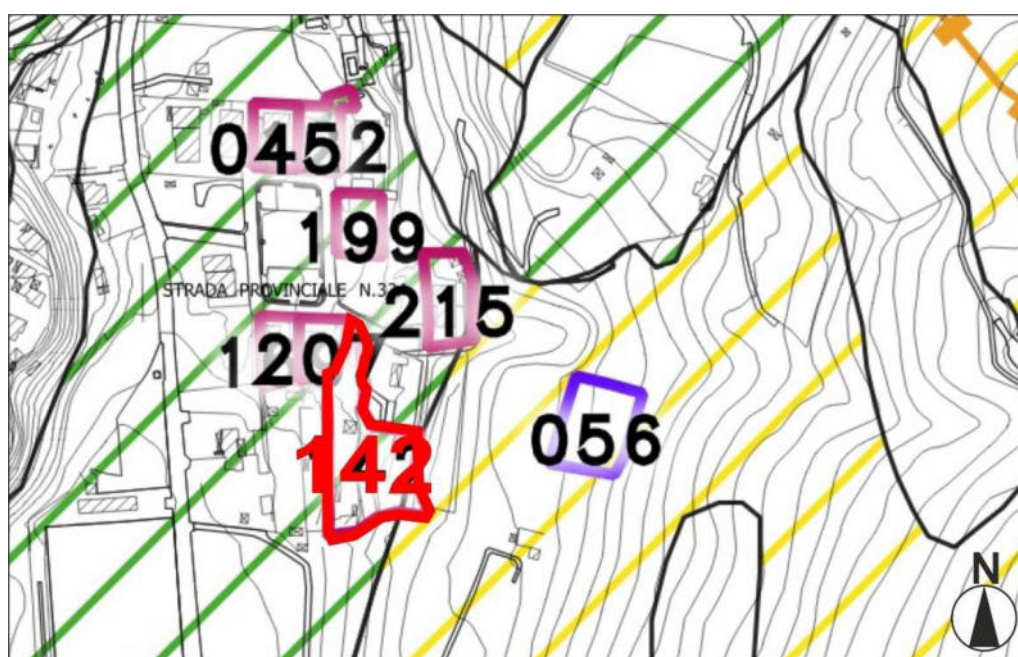


*Estratto INTEGRAZIONE CARTA GEOLOGICO-TECNICA  
MICROZONAZIONE SISMICA LIVELLO 3*

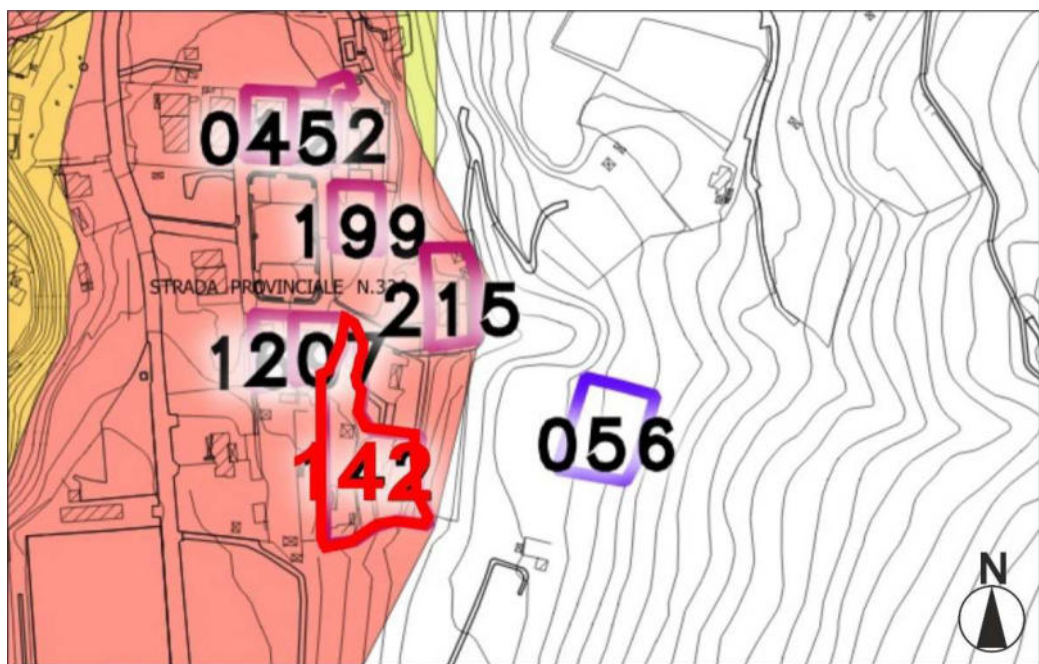




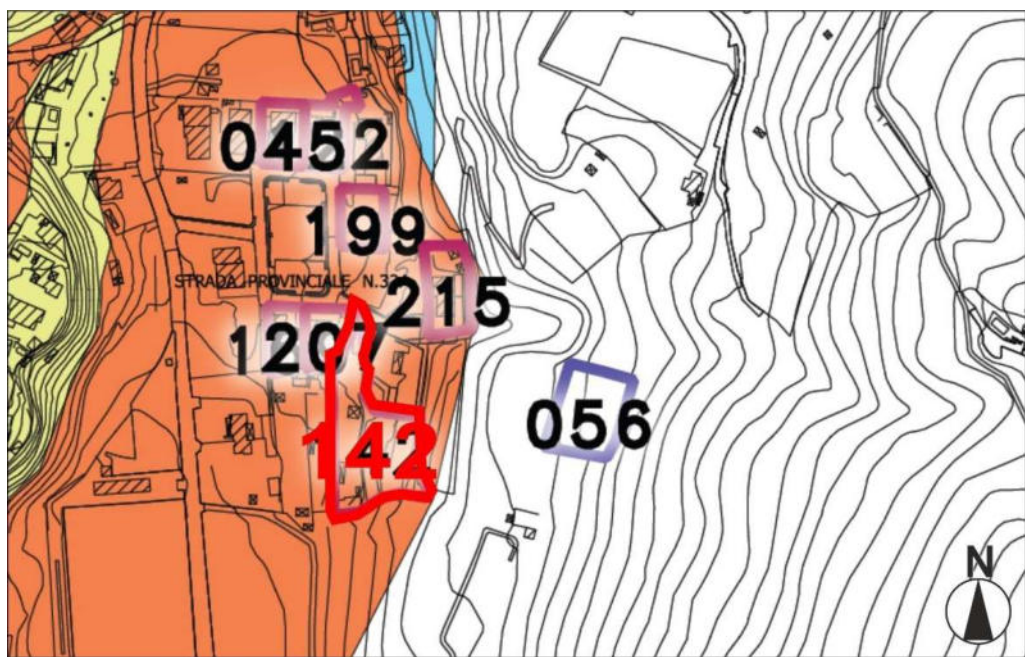
*Estratto INTEGRAZIONE CARTA DELLE MICROZONE OMOGENEE IN PROSPETTIVA SISMICA (MOPS)*  
*MICROZONAZIONE SISMICA LIVELLO 3*



*Estratto INTEGRAZIONE CARTA DELLA PERICOLOSITÀ SISMICA LOCALE*  
*MICROZONAZIONE SISMICA LIVELLO 3*

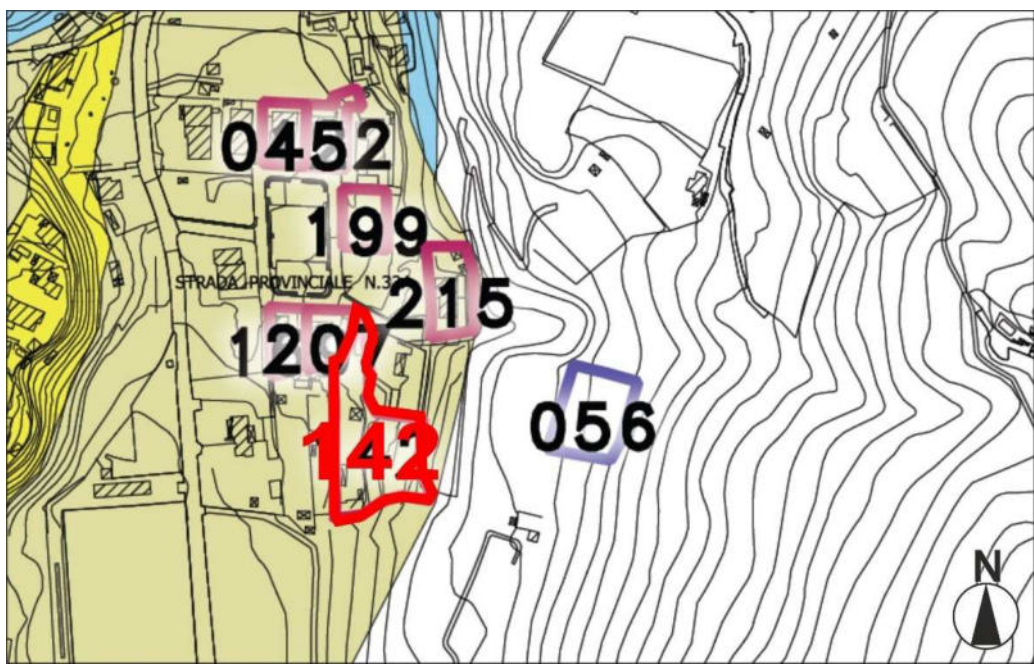


*Estratto INTEGRAZIONE CARTA DI MICROZONAZIONE SISMICA LIVELLO 3 – FA 0.1 – 0.5 S*



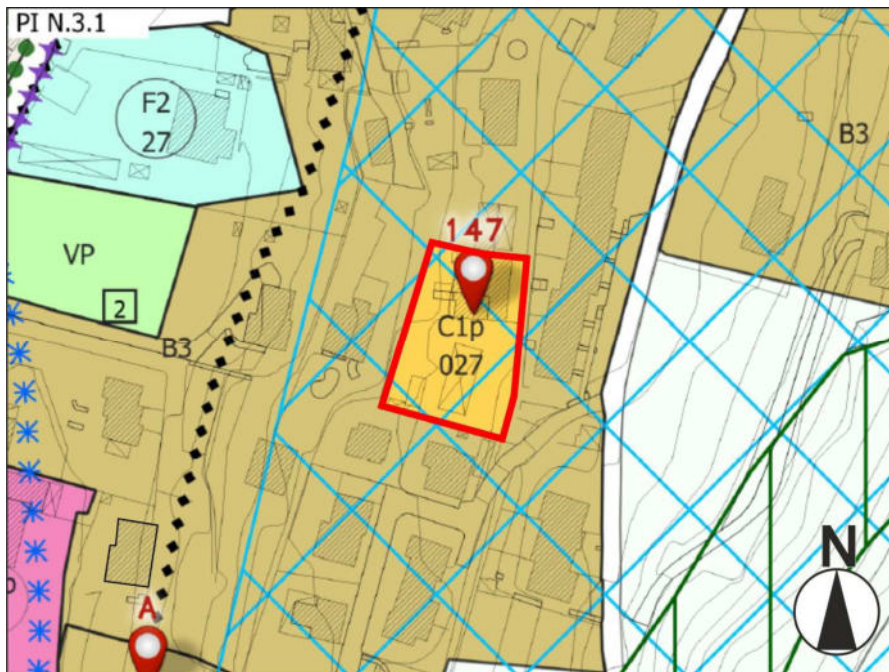
*Estratto INTEGRAZIONE CARTA DI MICROZONAZIONE SISMICA LIVELLO 3 – FA 0.4 – 0.8 S*



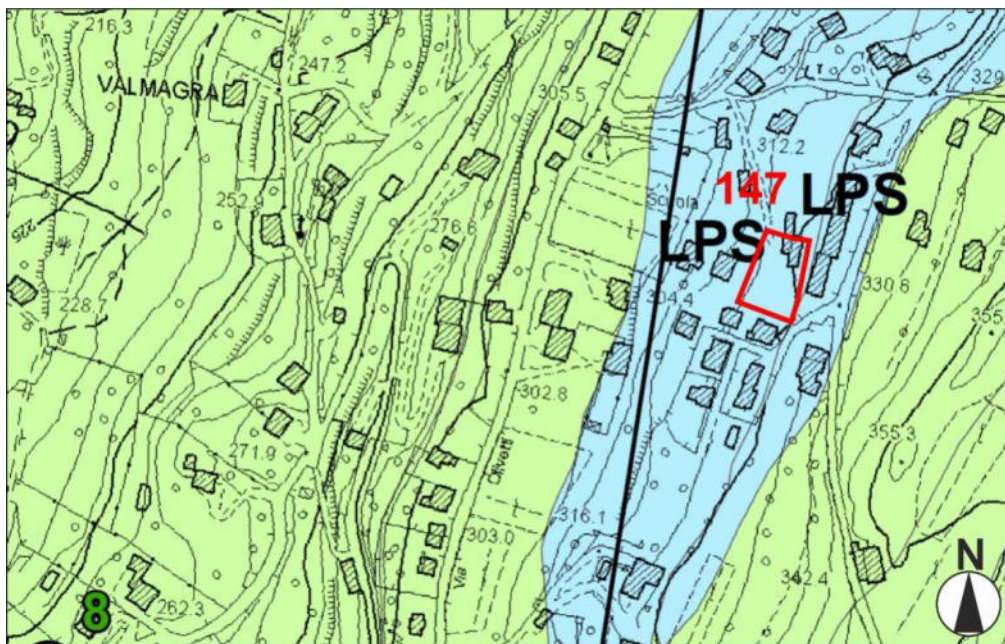


*Estratto INTEGRAZIONE CARTA DI MICROZONAZIONE SISMICA LIVELLO 3 – FA 0.7 – 1.1 S*

## MANIFESTAZIONE DI INTERESSE n.147

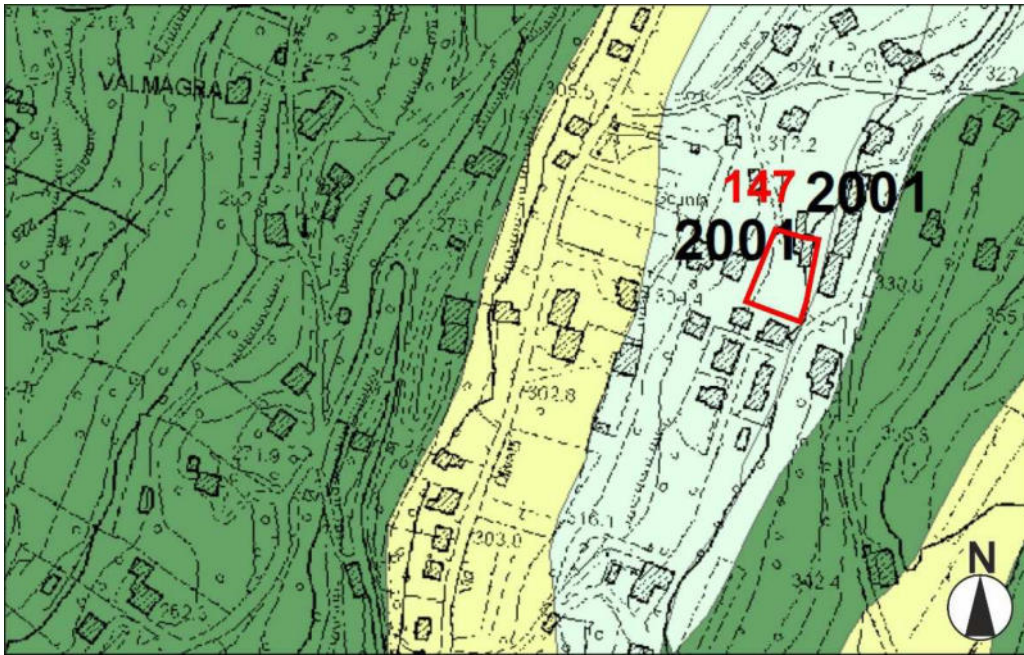


*Estratto TAV 1.2 – PI Intero Territorio Comunale SUD – PI 3.1*

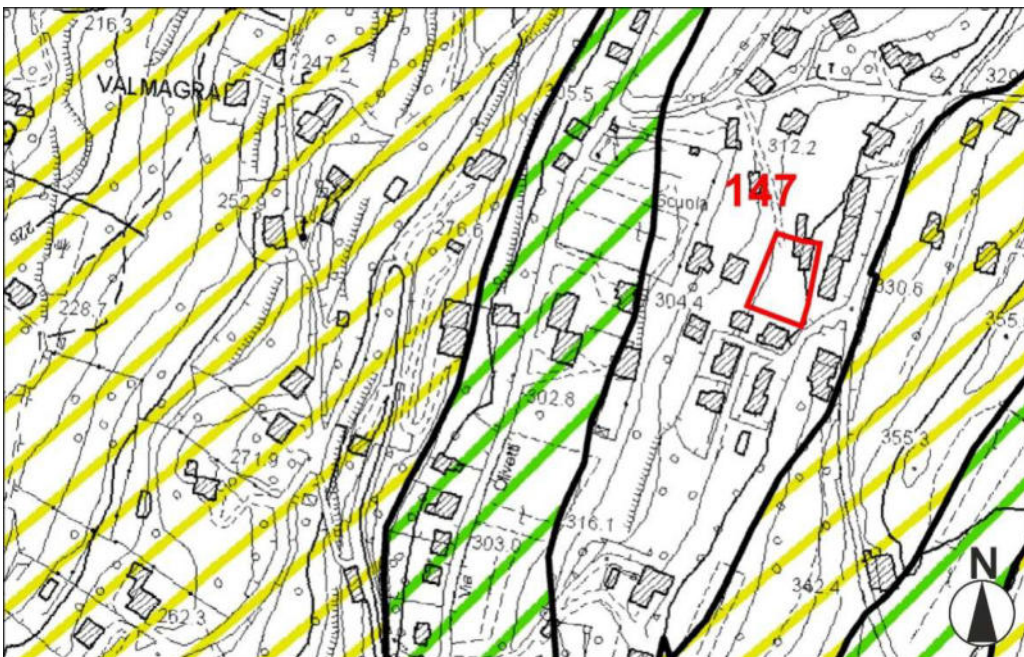


*Estratto CARTA GEOLOGICO-TECNICA MICROZONAZIONE SISMICA LIVELLO 3*



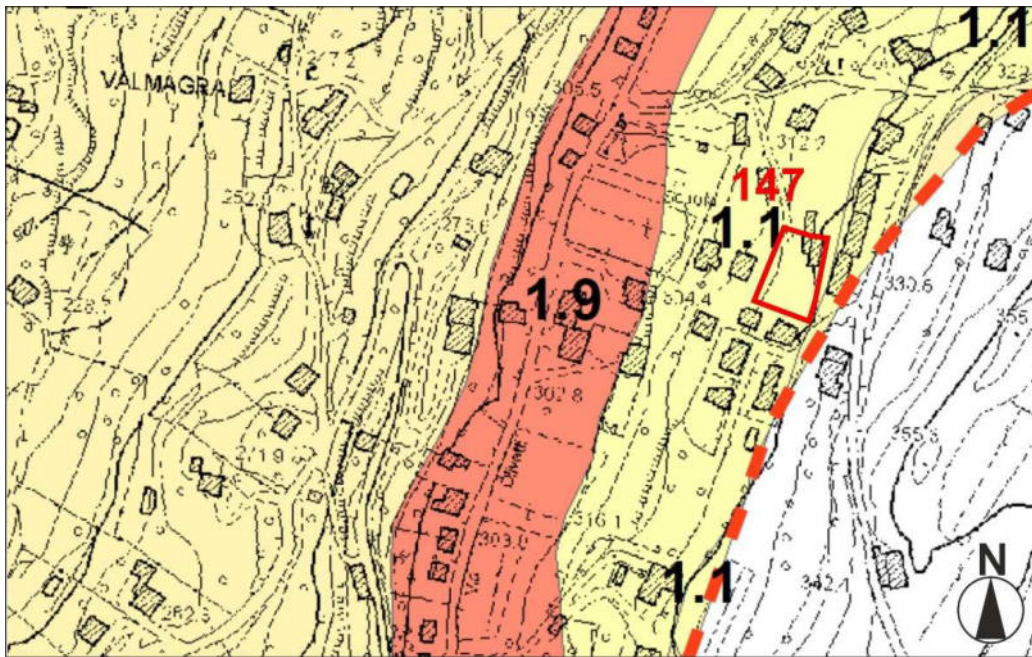


*Estratto CARTA DELLE MICROZONE OMOGENEE IN PROSPETTIVA SISMICA (MOPS)*  
*MICROZONAZIONE SISMICA LIVELLO 3*

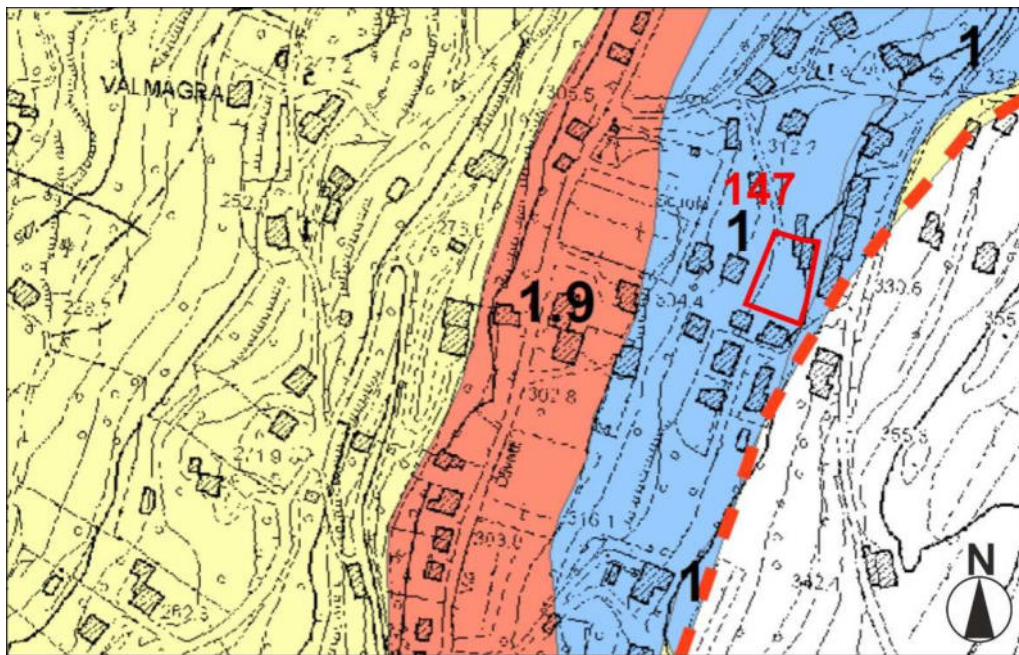


*Estratto CARTA DELLA PERICOLOSITÀ SISMICA LOCALE*  
*MICROZONAZIONE SISMICA LIVELLO 3*



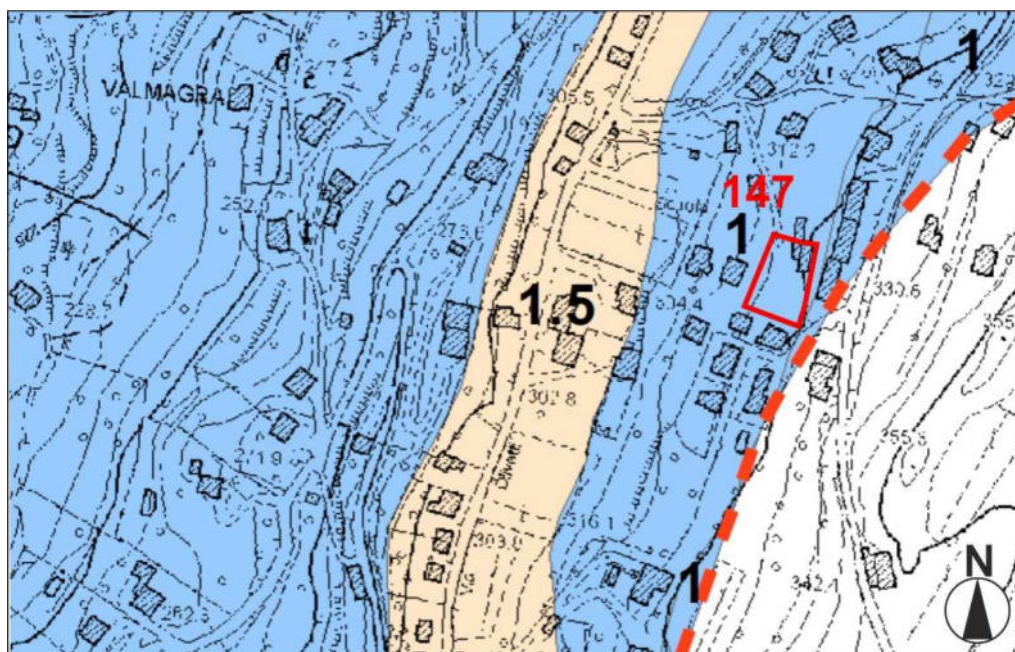


*Estratto CARTA DI MICROZONAZIONE SISMICA LIVELLO 3 – FA 0.1 – 0.5 S*



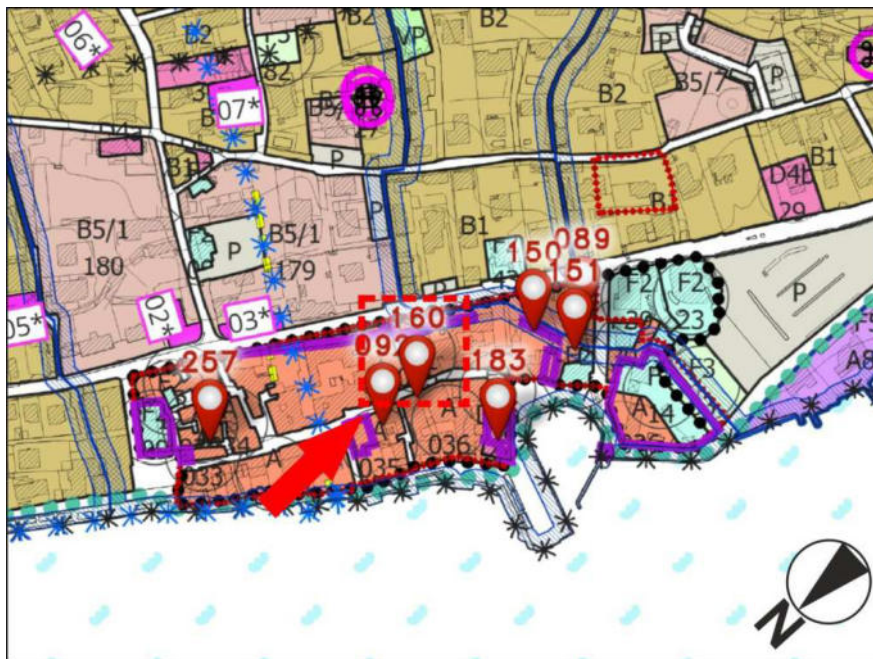
*Estratto CARTA DI MICROZONAZIONE SISMICA LIVELLO 3 – FA 0.4 – 0.8 S*



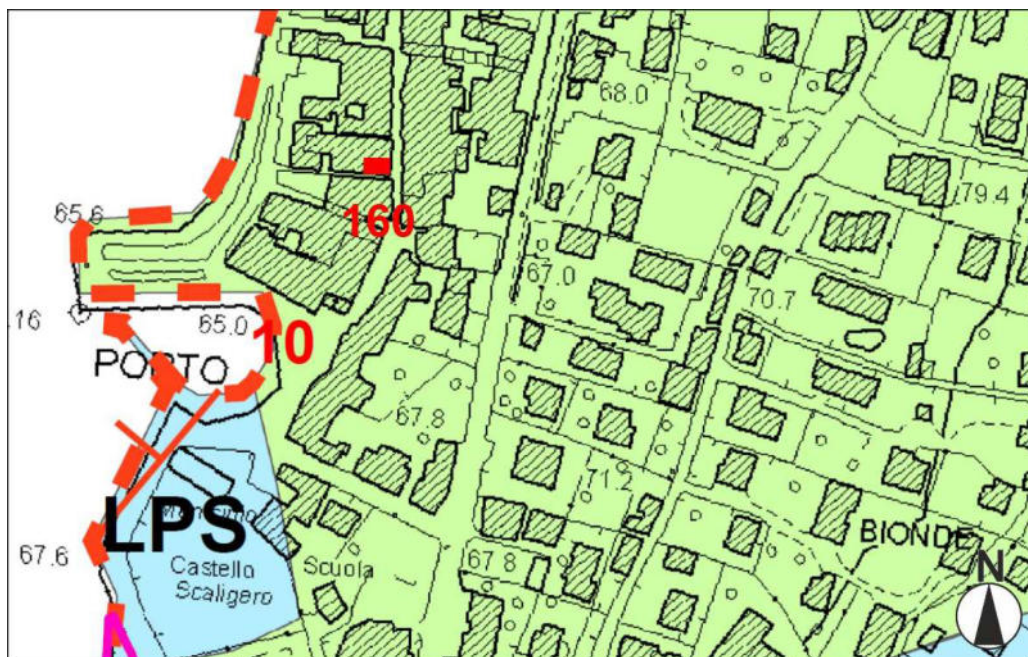


*Estratto CARTA DI MICROZONAZIONE SISMICA LIVELLO 3 – FA 0.7 – 1.1 S*

## MANIFESTAZIONE DI INTERESSE n.160

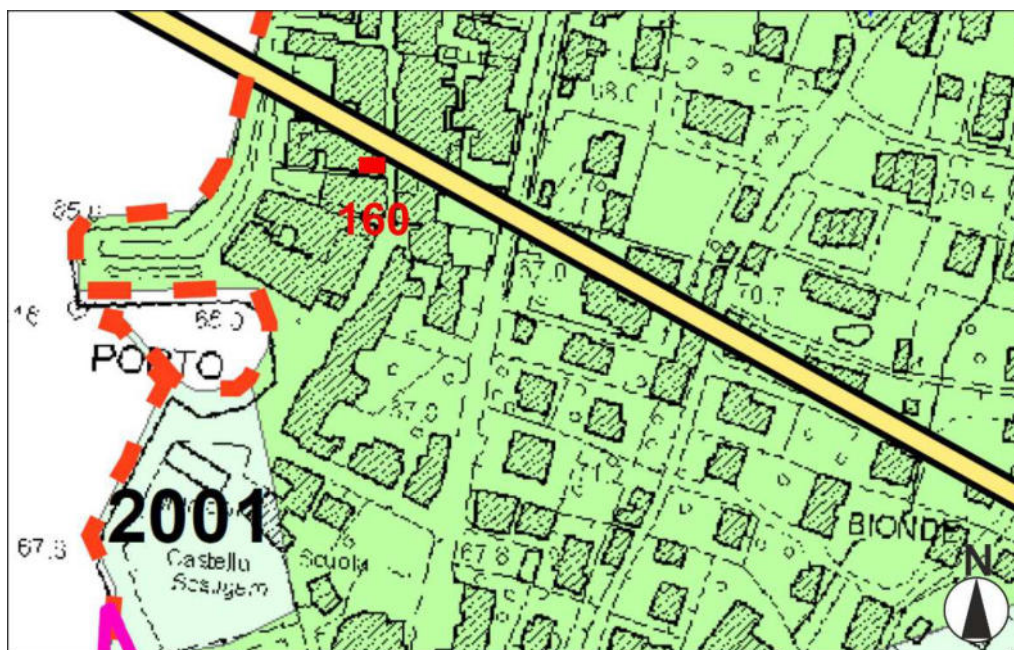


*Estratto TAV 1.2 – PI Intero Territorio Comunale SUD – PI 3.1*



*Estratto CARTA GEOLOGICO-TECNICA MICROZONAZIONE SISMICA LIVELLO 3*





*Estratto CARTA DELLE MICROZONE OMOGENEE IN PROSPETTIVA SISMICA (MOPS)*

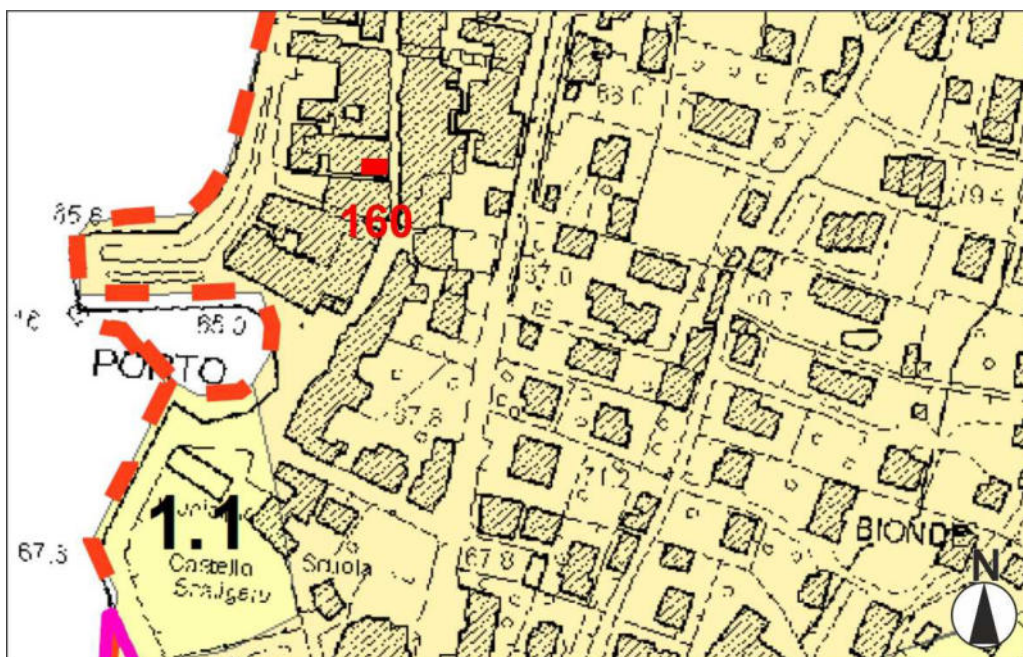
*MICROZONAZIONE SISMICA LIVELLO 3*



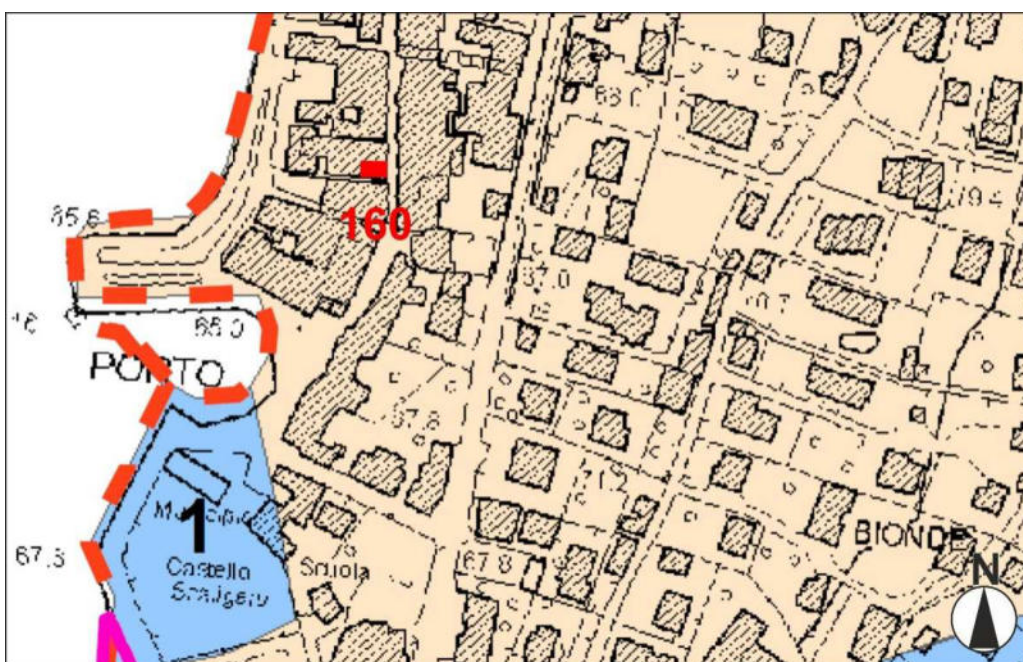
*Estratto CARTA DELLA PERICOLOSITÀ SISMICA LOCALE*

*MICROZONAZIONE SISMICA LIVELLO 3*



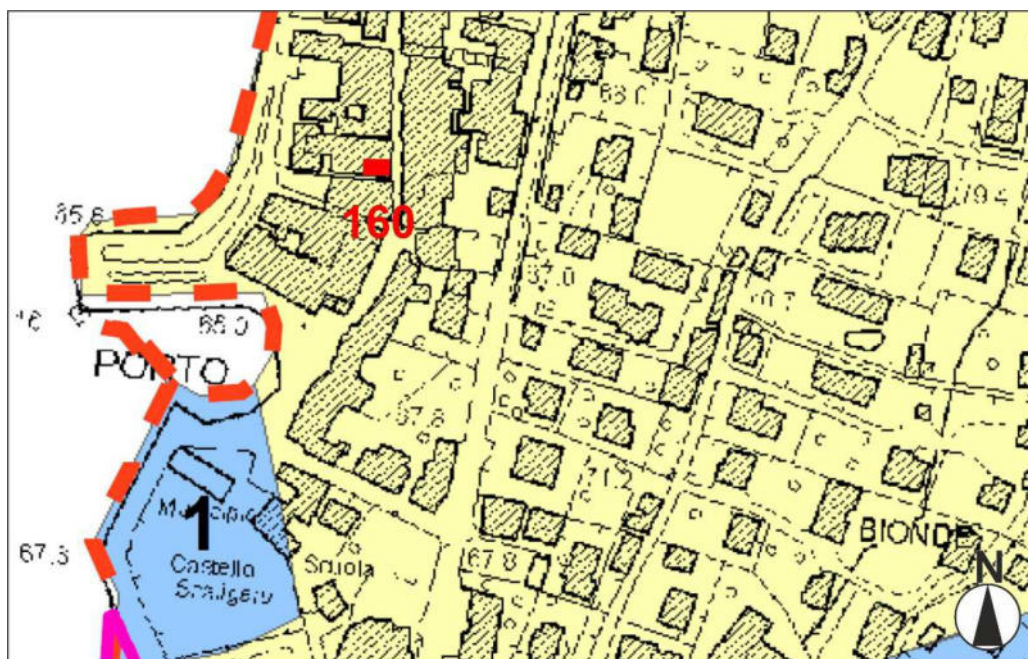


*Estratto CARTA DI MICROZONAZIONE SISMICA LIVELLO 3 – FA 0.1 – 0.5 S*



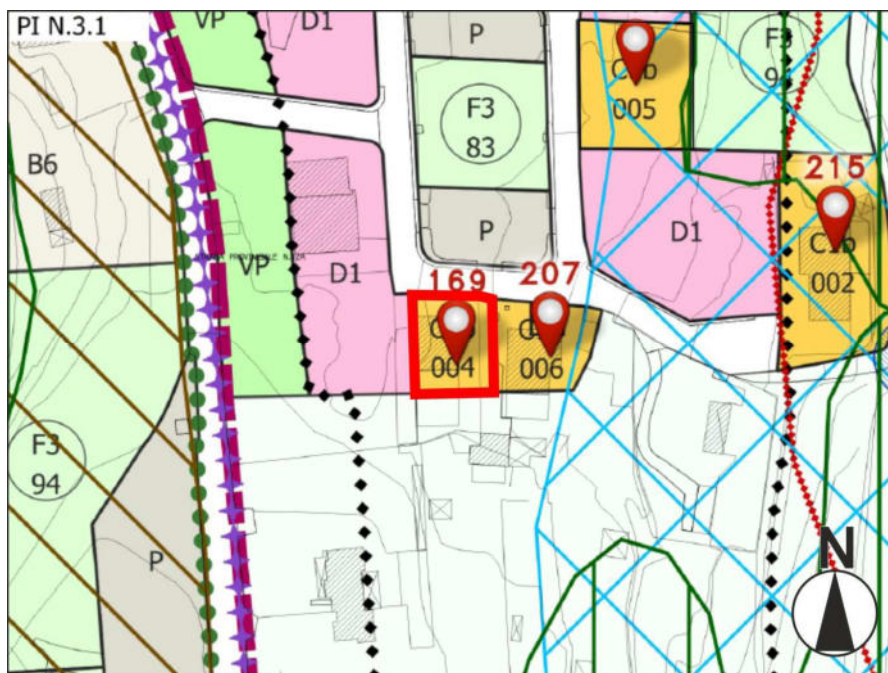
*Estratto CARTA DI MICROZONAZIONE SISMICA LIVELLO 3 – FA 0.4 – 0.8 S*



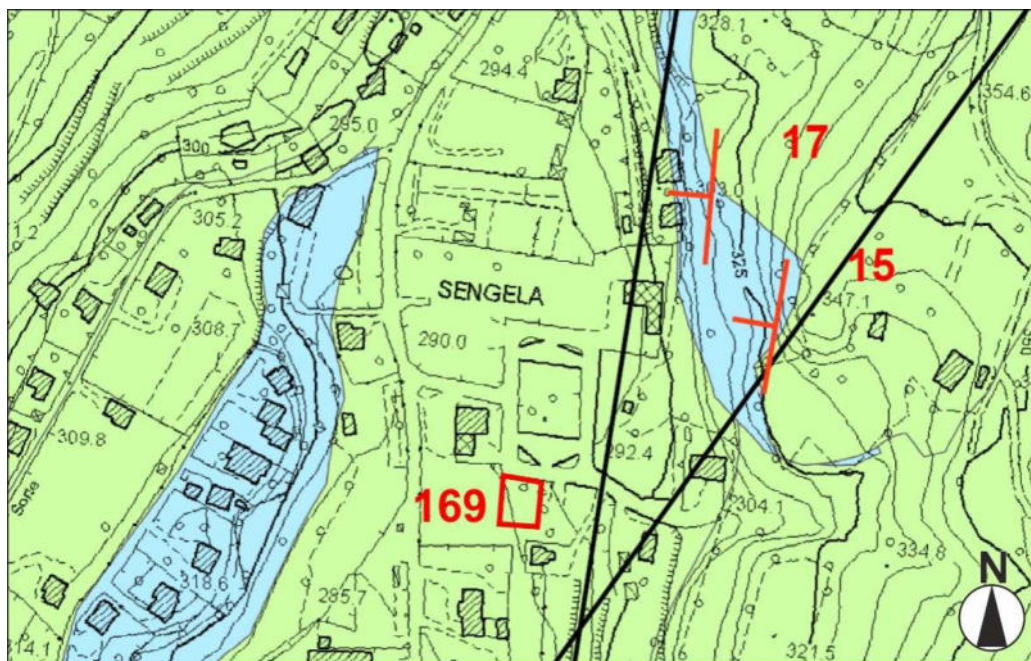


*Estratto CARTA DI MICROZONAZIONE SISMICA LIVELLO 3 – FA 0.7 – 1.1 S*

## MANIFESTAZIONE DI INTERESSE n.169

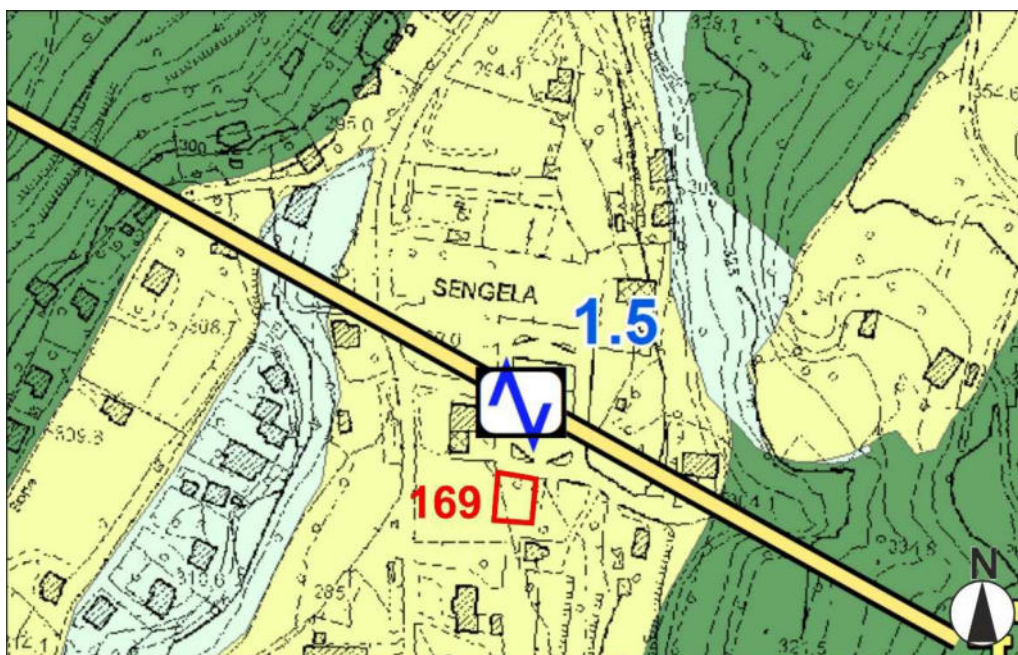


*Estratto TAV 1.2 – PI Intero Territorio Comunale SUD – PI 3.1*

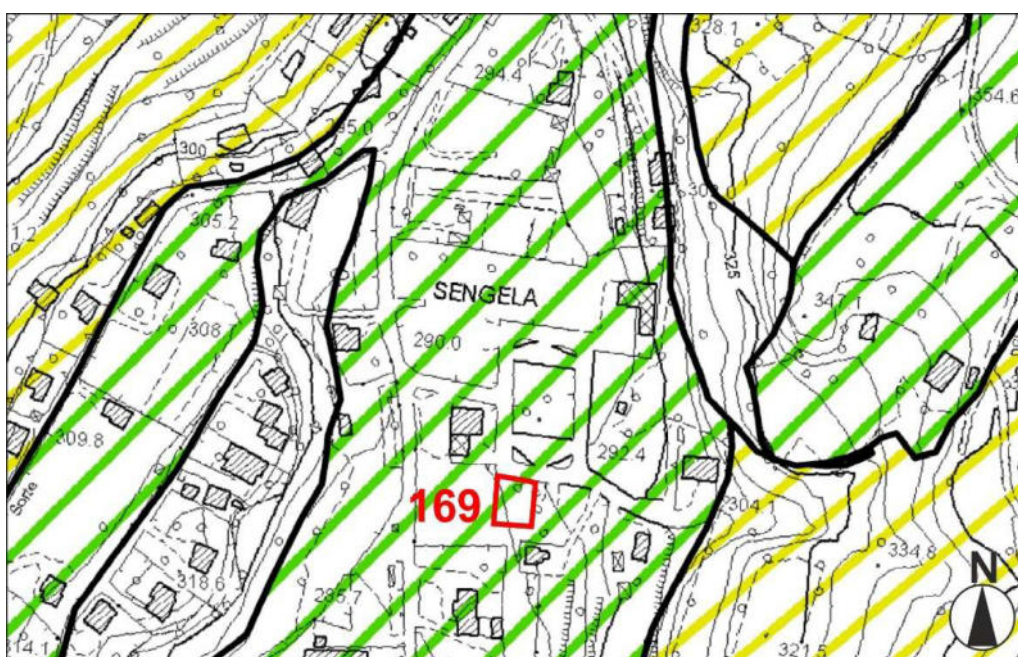


*Estratto CARTA GEOLOGICO-TECNICA MICROZONAZIONE SISMICA LIVELLO 3*



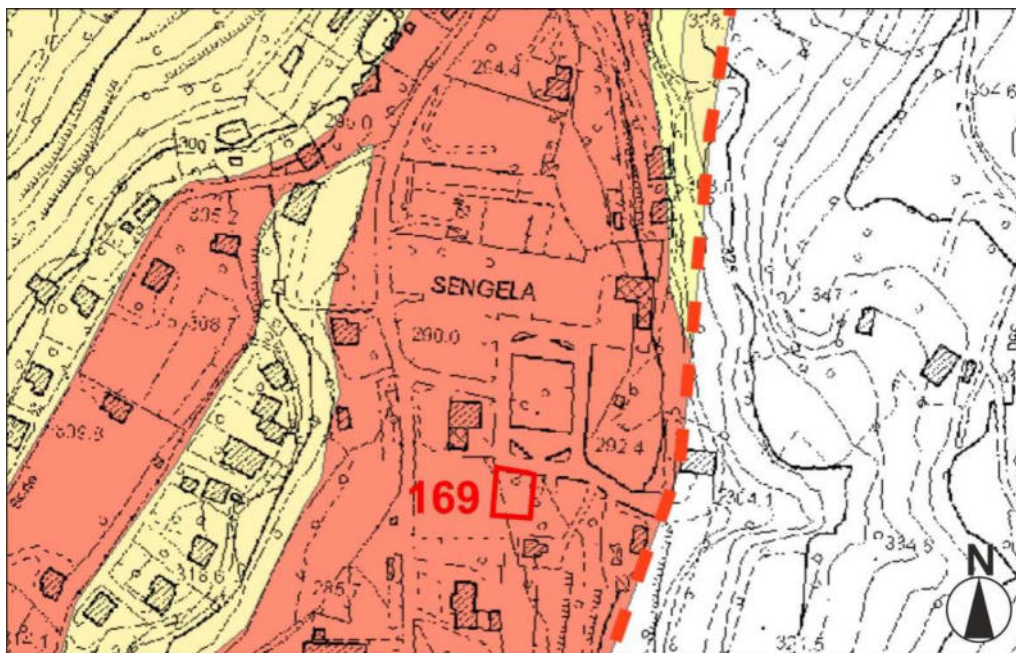


*Estratto CARTA DELLE MICROZONE OMOGENEE IN PROSPETTIVA SISMICA (MOPS)*  
*MICROZONAZIONE SISMICA LIVELLO 3*

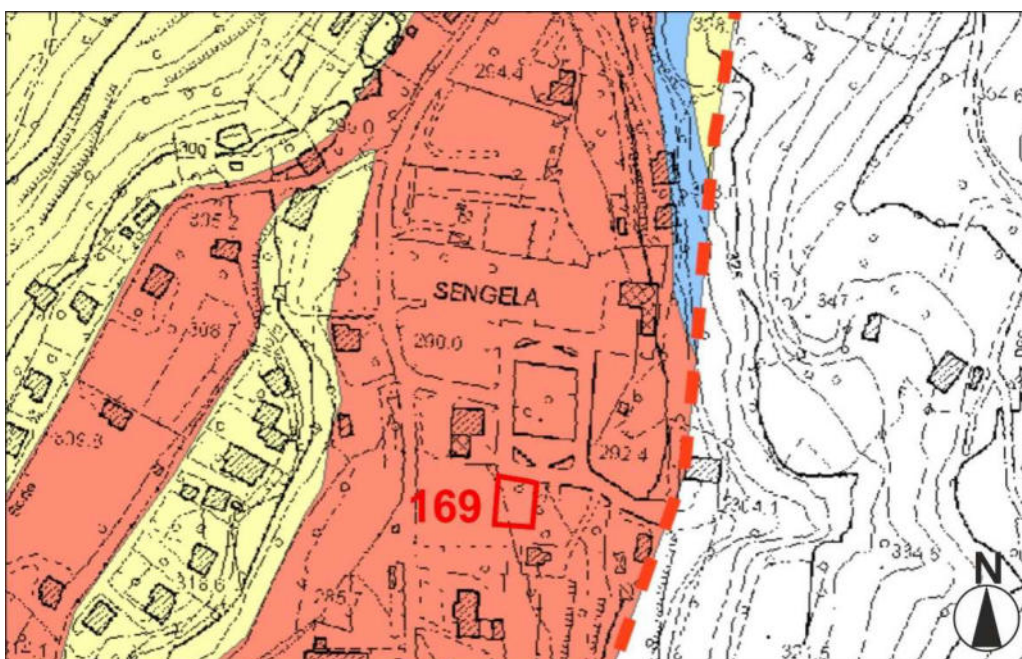


*Estratto CARTA DELLA PERICOLOSITÀ SISMICA LOCALE*  
*MICROZONAZIONE SISMICA LIVELLO 3*



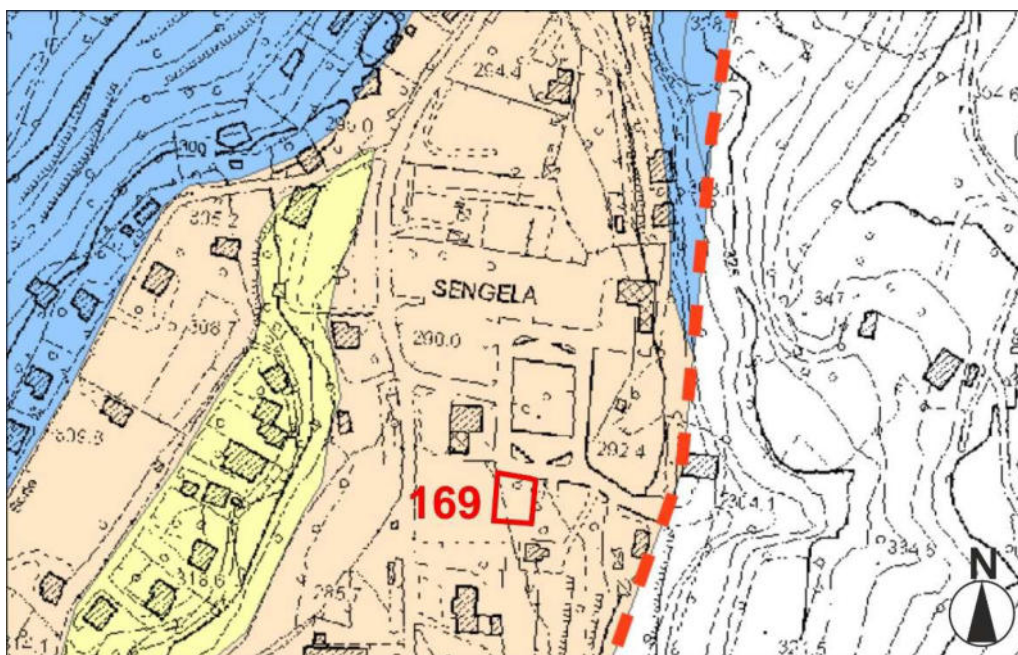


*Estratto CARTA DI MICROZONAZIONE SISMICA LIVELLO 3 – FA 0.1 – 0.5 S*



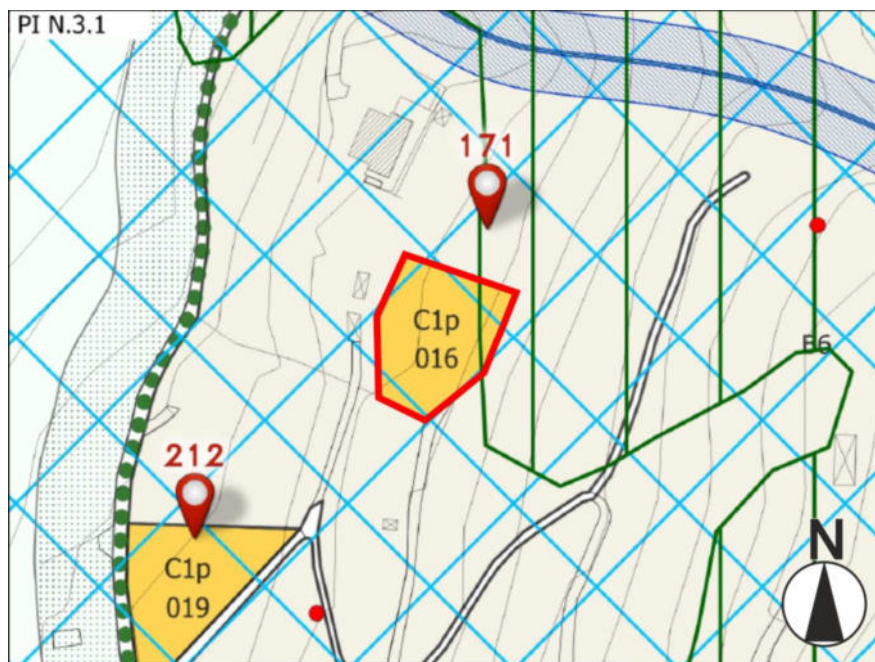
*Estratto CARTA DI MICROZONAZIONE SISMICA LIVELLO 3 – FA 0.4 – 0.8 S*



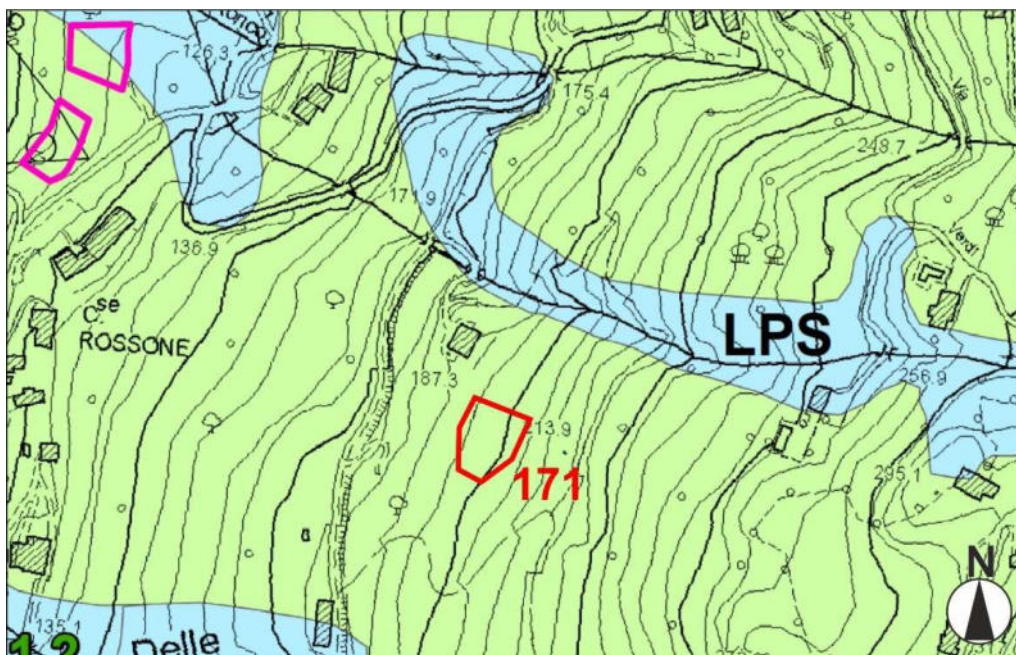


*Estratto CARTA DI MICROZONAZIONE SISMICA LIVELLO 3 – FA 0.7 – 1.1 S*

## MANIFESTAZIONE DI INTERESSE n.171

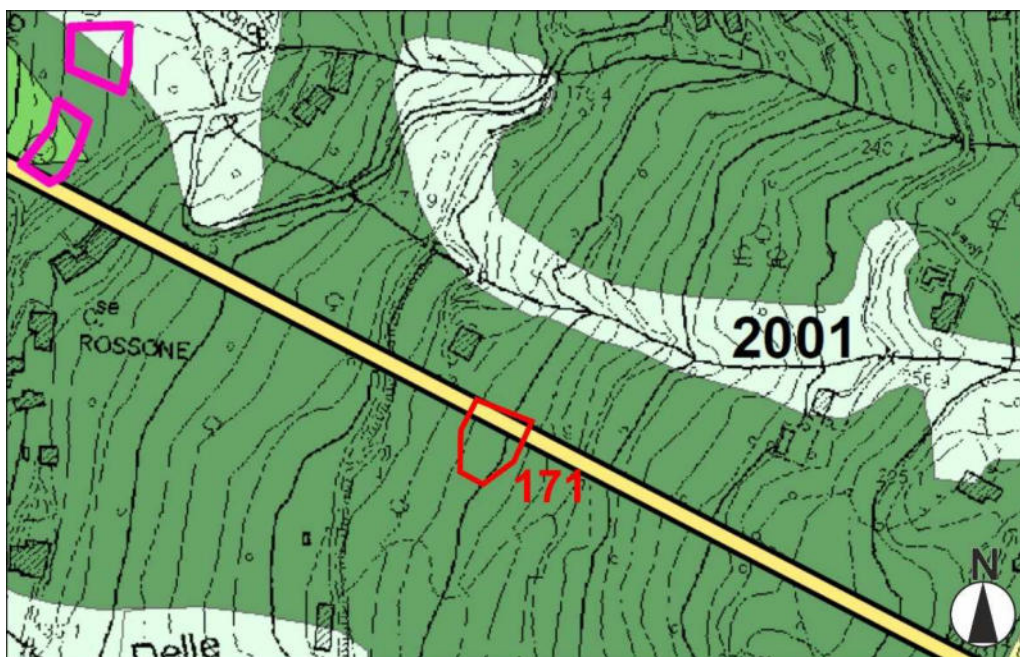


*Estratto TAV 1.2 – PI Intero Territorio Comunale SUD – PI 3.1*

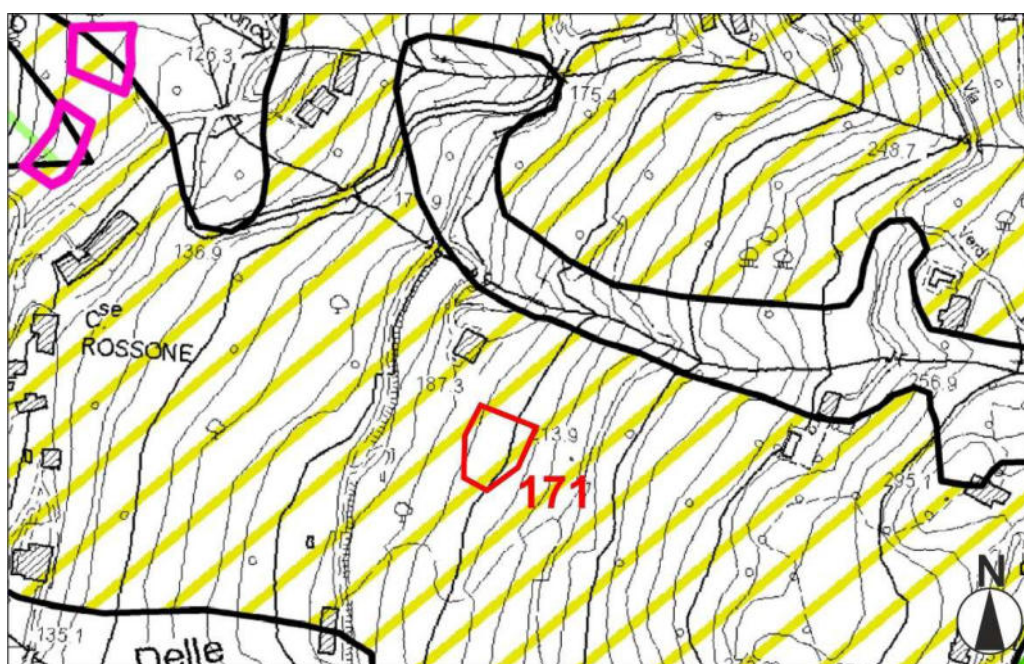


*Estratto CARTA GEOLOGICO-TECNICA MICROZONAZIONE SISMICA LIVELLO 3*



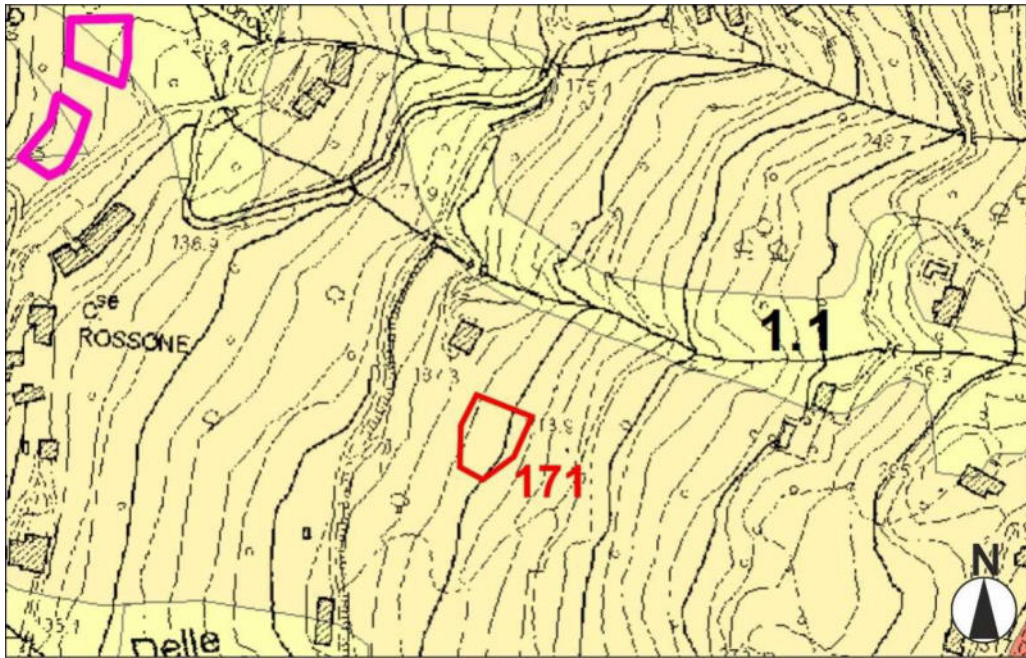


*Estratto CARTA DELLE MICROZONE OMOGENEE IN PROSPETTIVA SISMICA (MOPS)*  
*MICROZONAZIONE SISMICA LIVELLO 3*

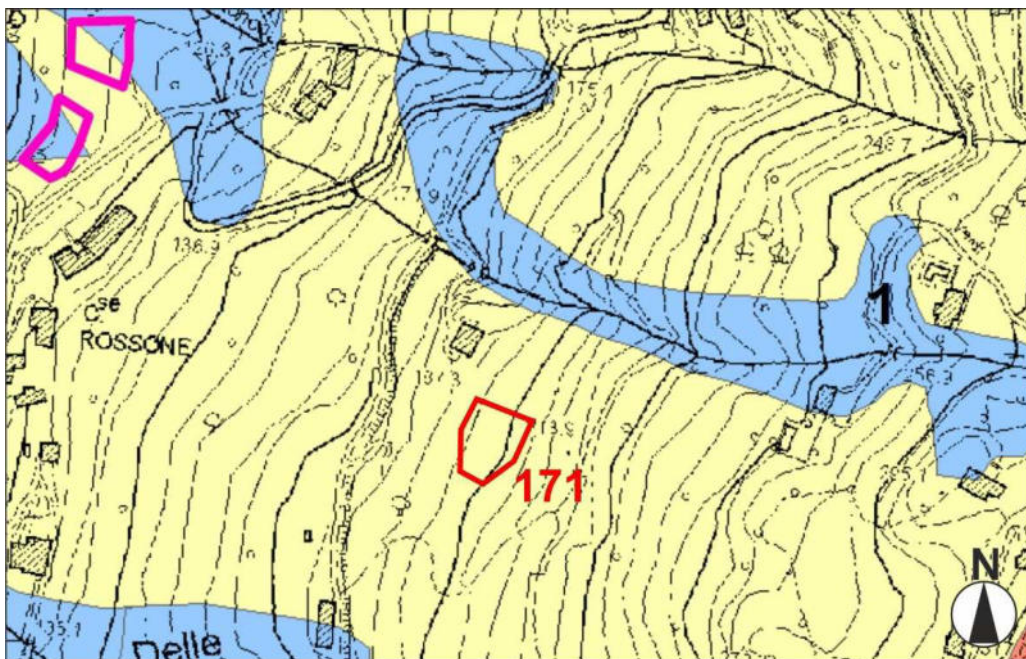


*Estratto CARTA DELLA PERICOLOSITÀ SISMICA LOCALE*  
*MICROZONAZIONE SISMICA LIVELLO 3*



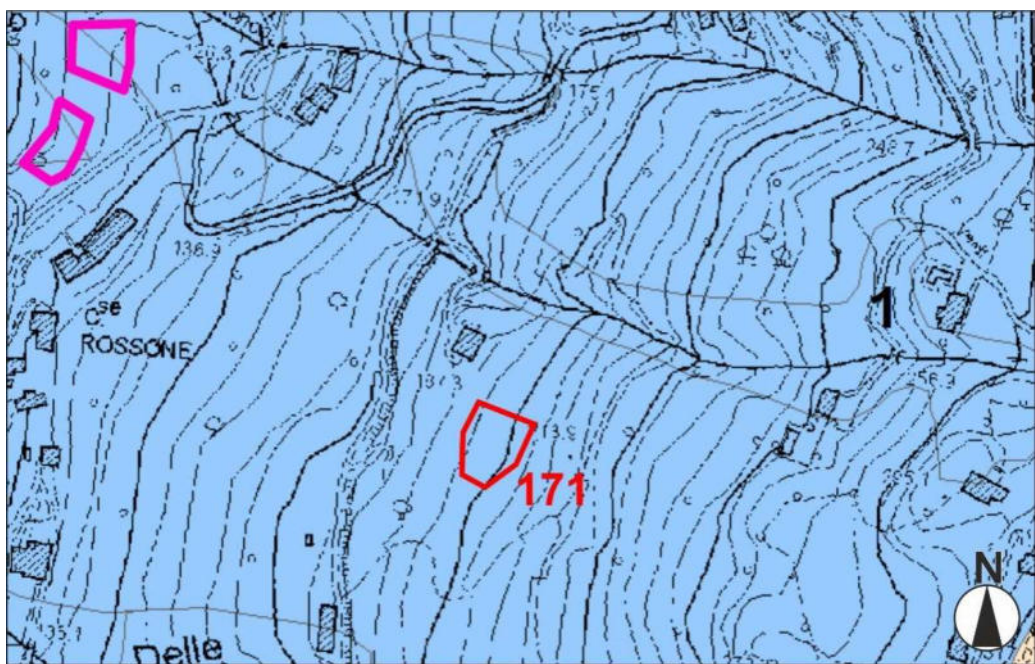


*Estratto CARTA DI MICROZONAZIONE SISMICA LIVELLO 3 – FA 0.1 – 0.5 S*



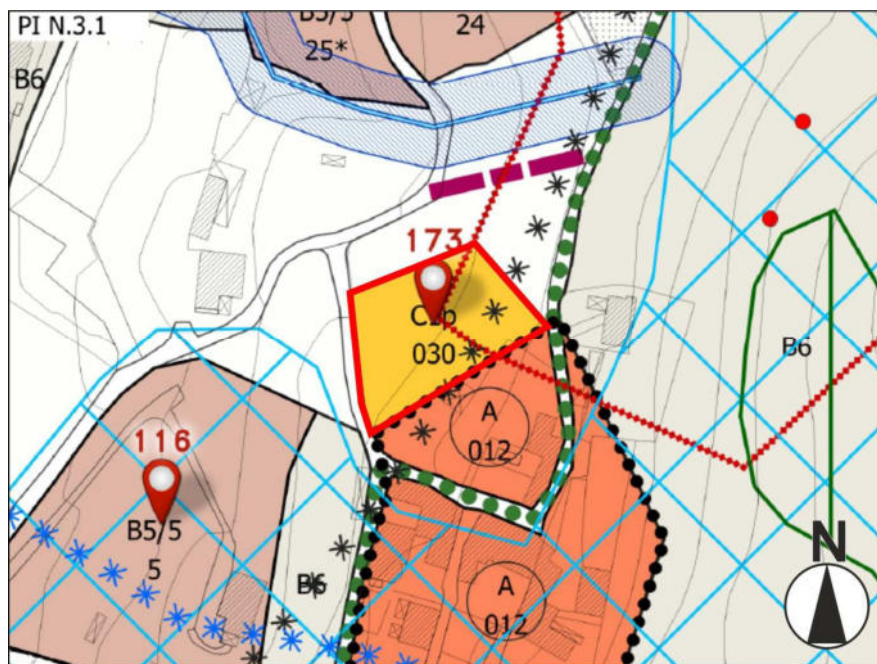
*Estratto CARTA DI MICROZONAZIONE SISMICA LIVELLO 3 – FA 0.4 – 0.8 S*



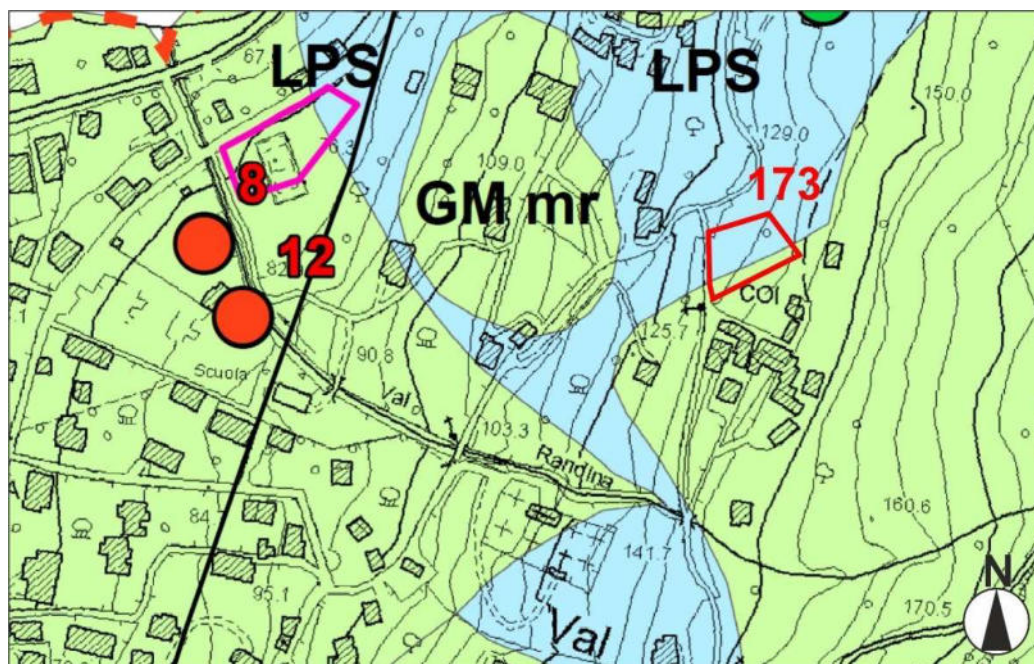


*Estratto CARTA DI MICROZONAZIONE SISMICA LIVELLO 3 – FA 0.7 – 1.1 S*

## MANIFESTAZIONE DI INTERESSE n.173

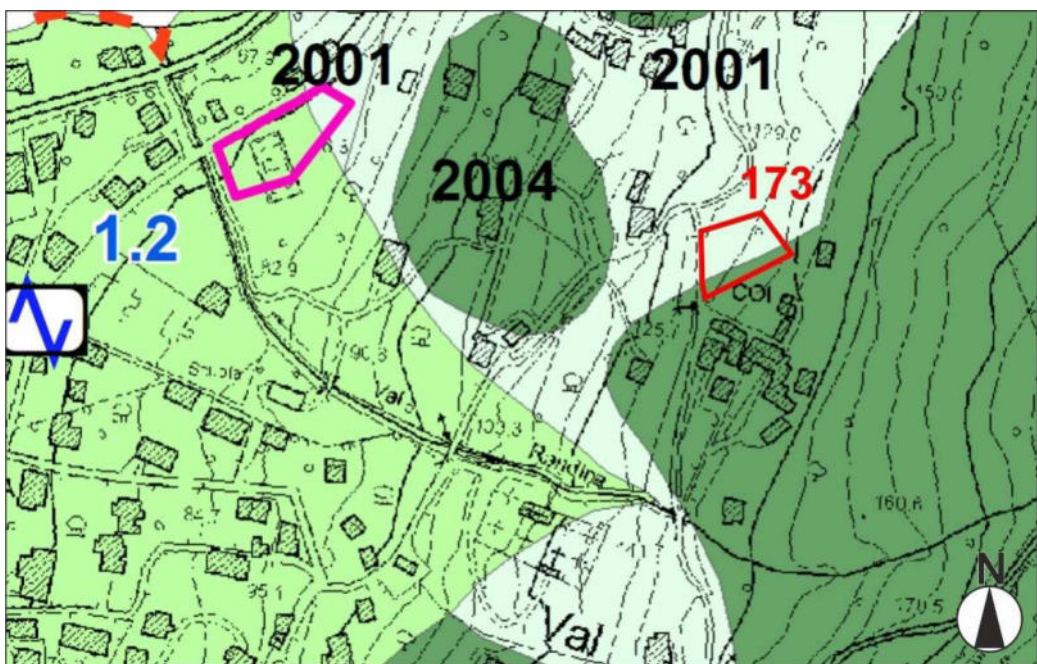


*Estratto TAV 1.2 – PI Intero Territorio Comunale SUD – PI 3.1*

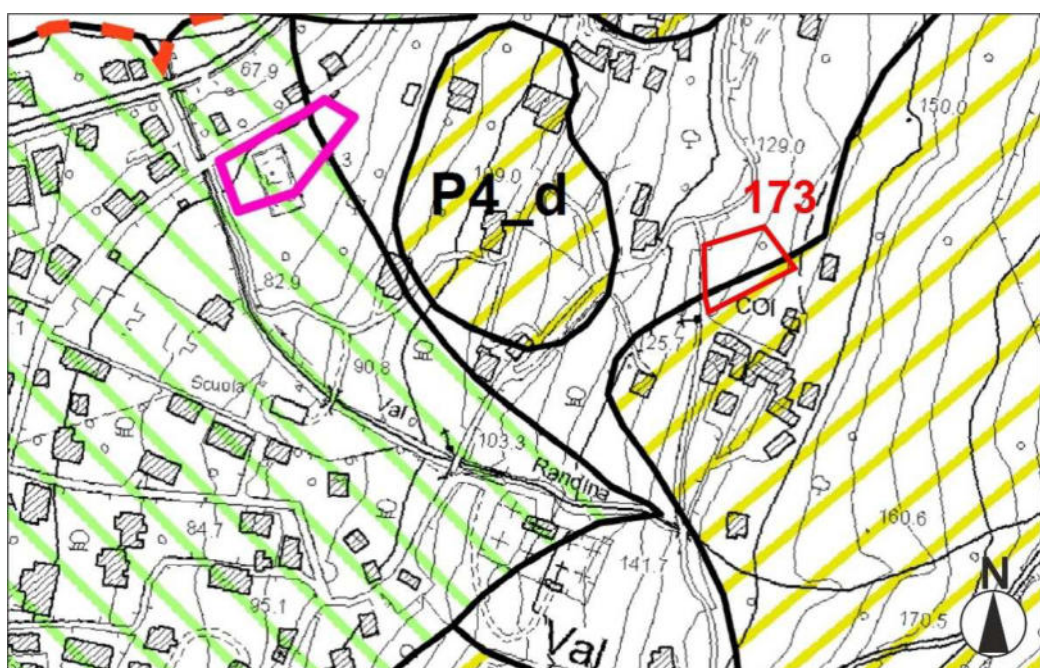


*Estratto CARTA GEOLOGICO-TECNICA MICROZONAZIONE SISMICA LIVELLO 3*



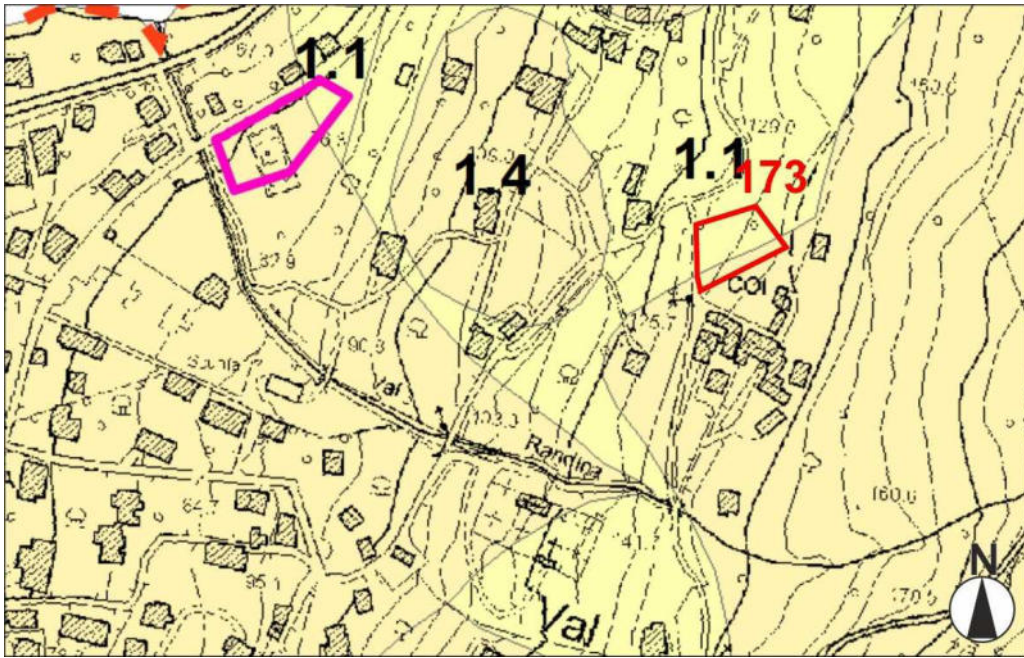


*Estratto CARTA DELLE MICROZONE OMOGENEE IN PROSPETTIVA SISMICA (MOPS)*  
*MICROZONAZIONE SISMICA LIVELLO 3*

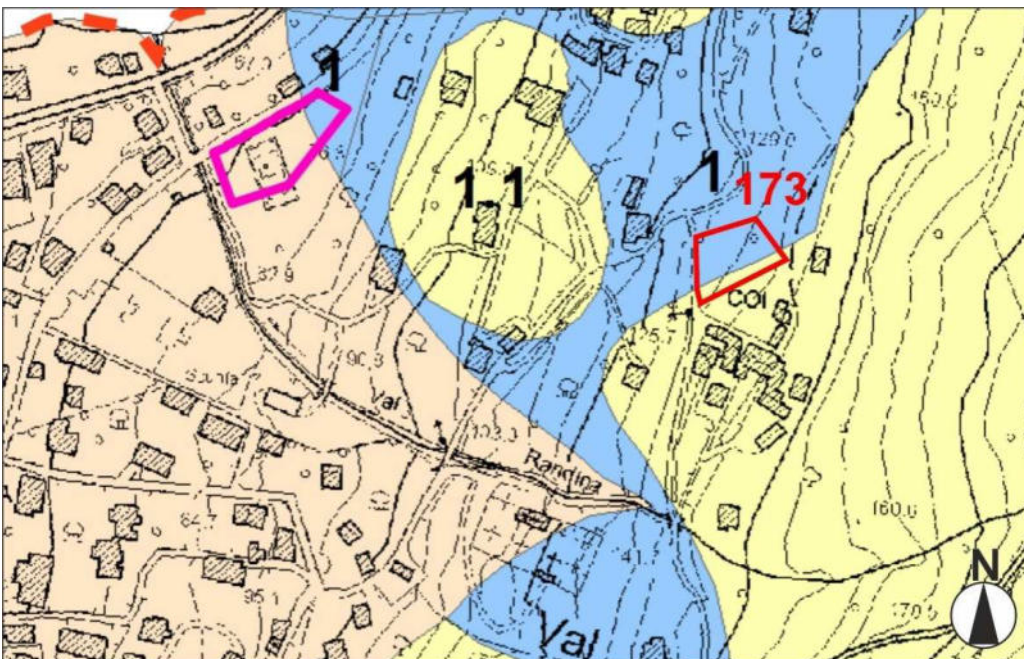


*Estratto CARTA DELLA PERICOLOSITÀ SISMICA LOCALE*  
*MICROZONAZIONE SISMICA LIVELLO 3*



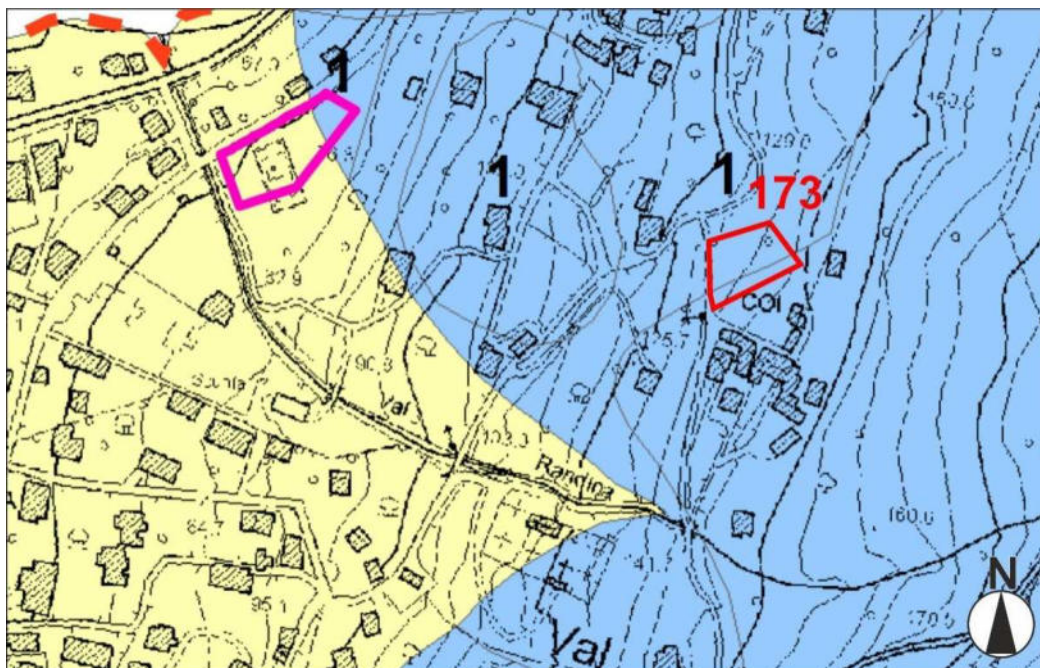


*Estratto CARTA DI MICROZONAZIONE SISMICA LIVELLO 3 – FA 0.1 – 0.5 S*



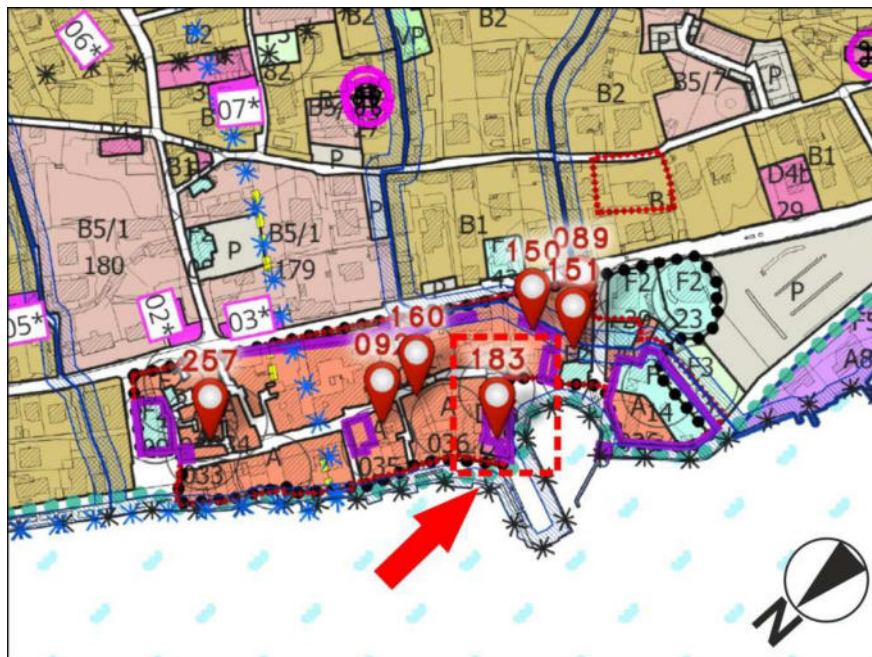
*Estratto CARTA DI MICROZONAZIONE SISMICA LIVELLO 3 – FA 0.4 – 0.8 S*



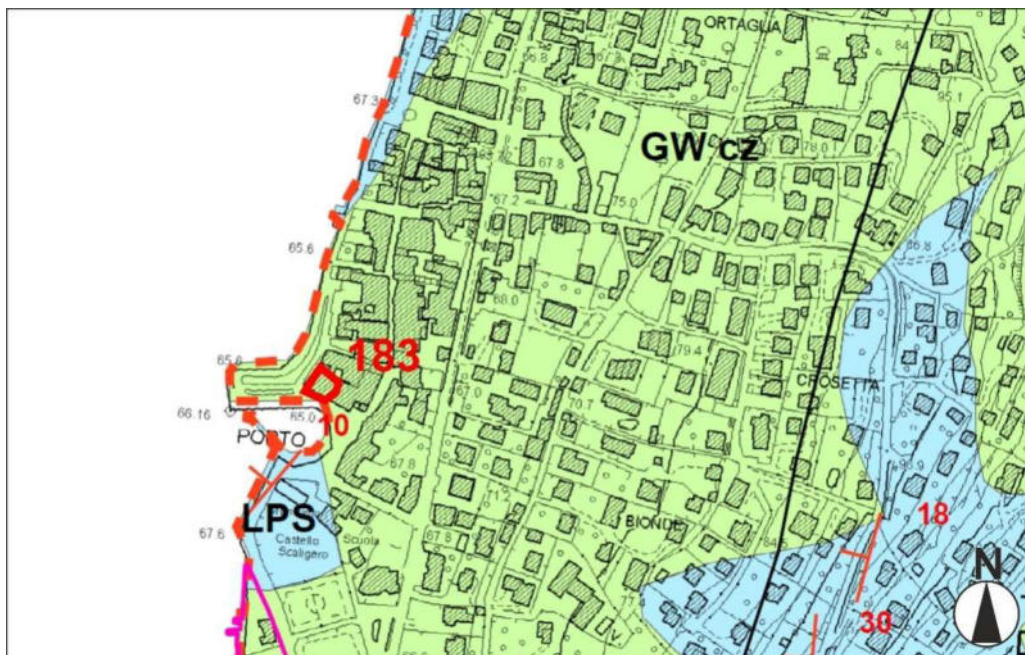


*Estratto CARTA DI MICROZONAZIONE SISMICA LIVELLO 3 – FA 0.7 – 1.1 S*

## MANIFESTAZIONE DI INTERESSE n.183

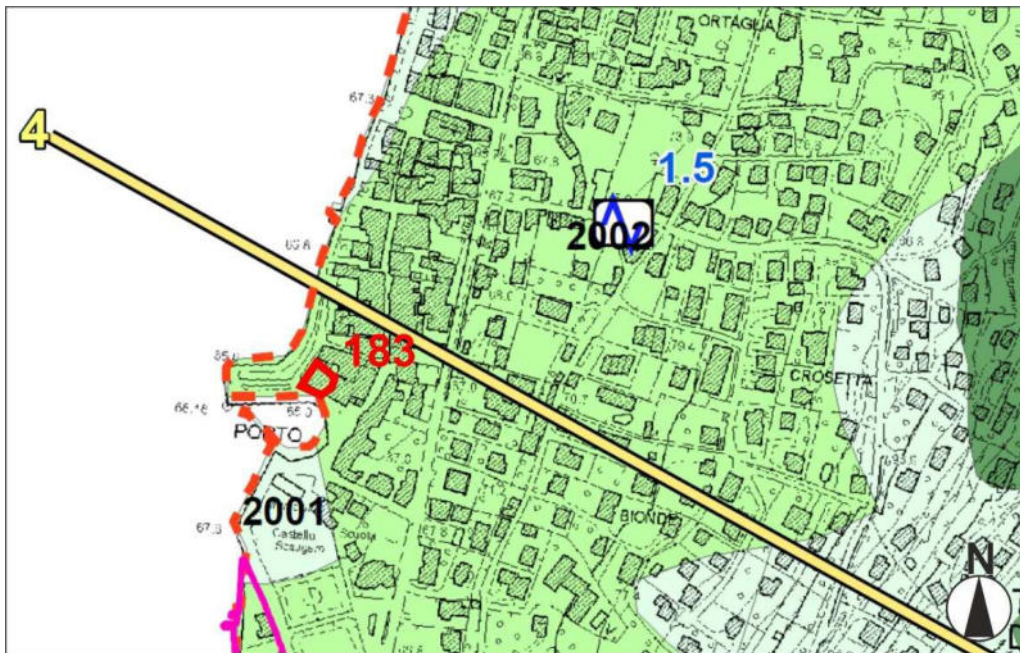


*Estratto TAV 1.2 – PI Intero Territorio Comunale SUD – PI 3.1*

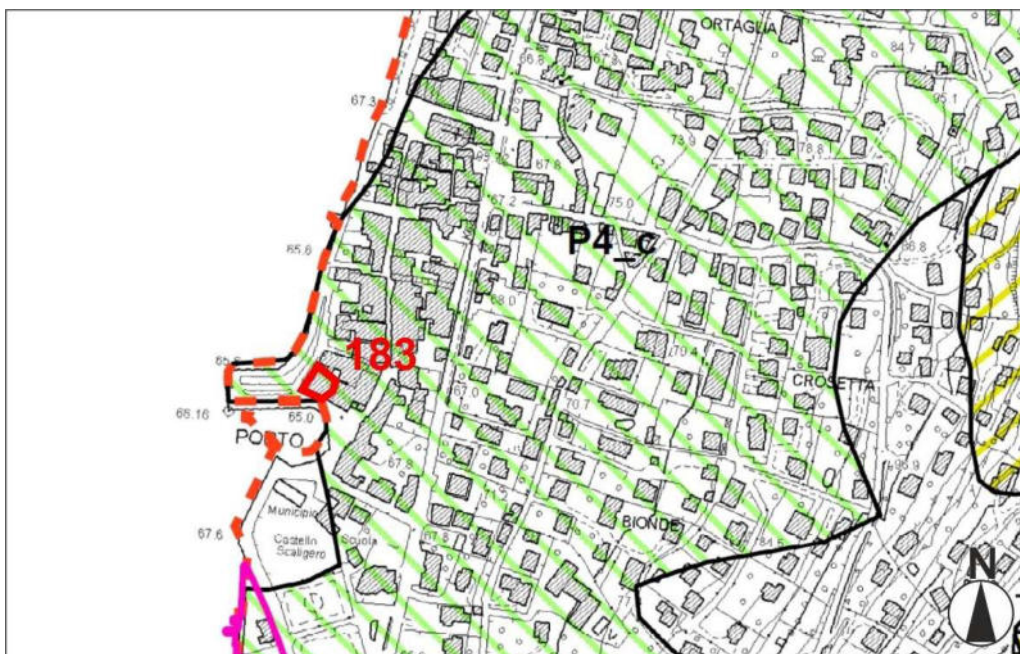


*Estratto CARTA GEOLOGICO-TECNICA MICROZONAZIONE SISMICA LIVELLO 3*



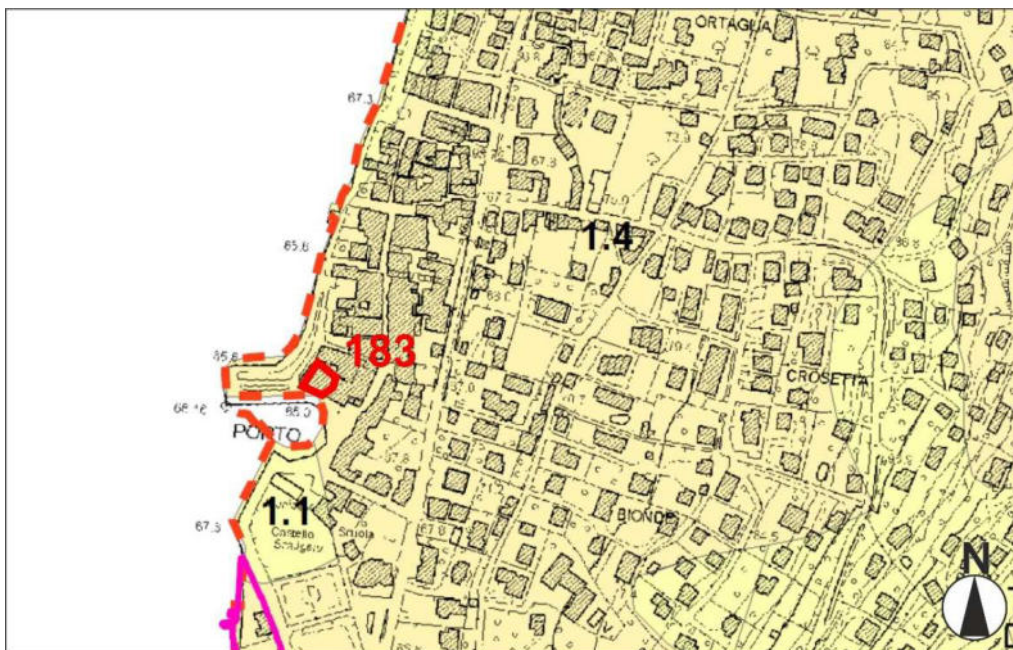


*Estratto CARTA DELLE MICROZONE OMOGENEE IN PROSPETTIVA SISMICA (MOPS)*  
*MICROZONAZIONE SISMICA LIVELLO 3*

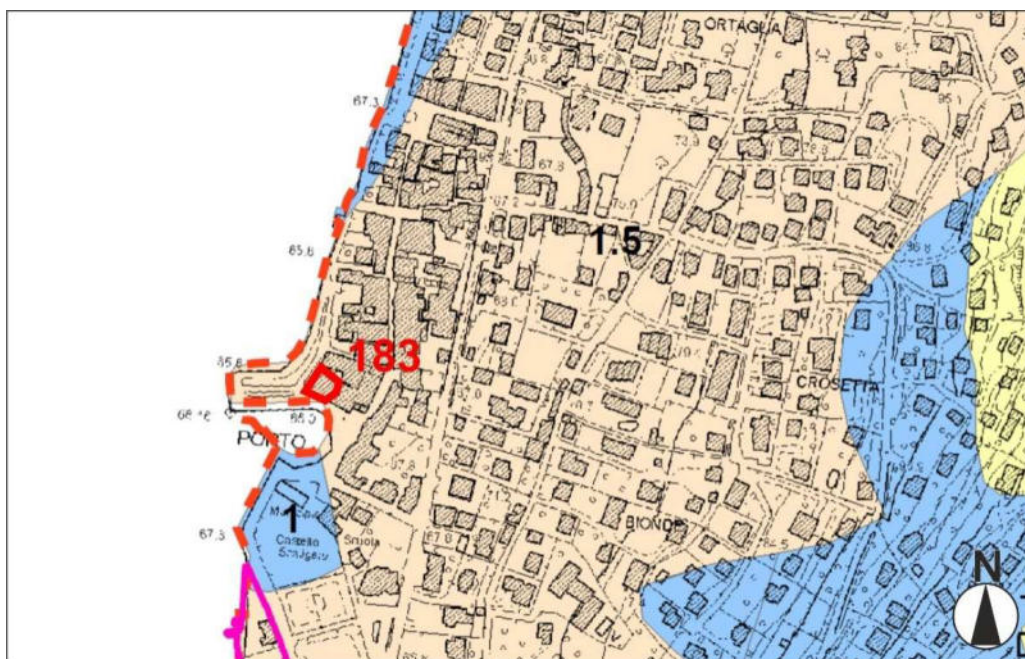


*Estratto CARTA DELLA PERICOLOSITÀ SISMICA LOCALE*  
*MICROZONAZIONE SISMICA LIVELLO 3*





*Estratto CARTA DI MICROZONAZIONE SISMICA LIVELLO 3 – FA 0.1 – 0.5 S*



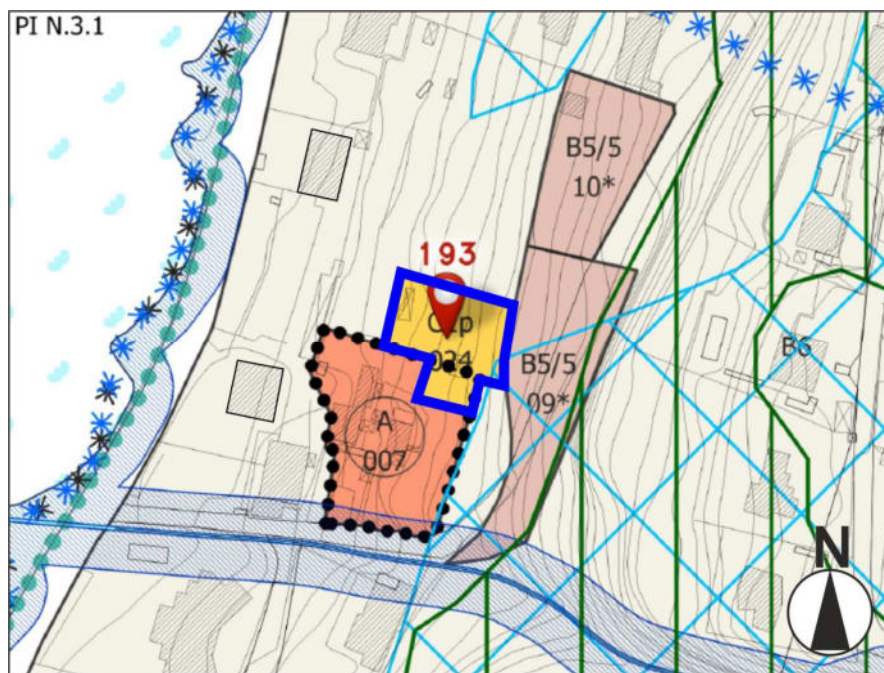
*Estratto CARTA DI MICROZONAZIONE SISMICA LIVELLO 3 – FA 0.4 – 0.8 S*



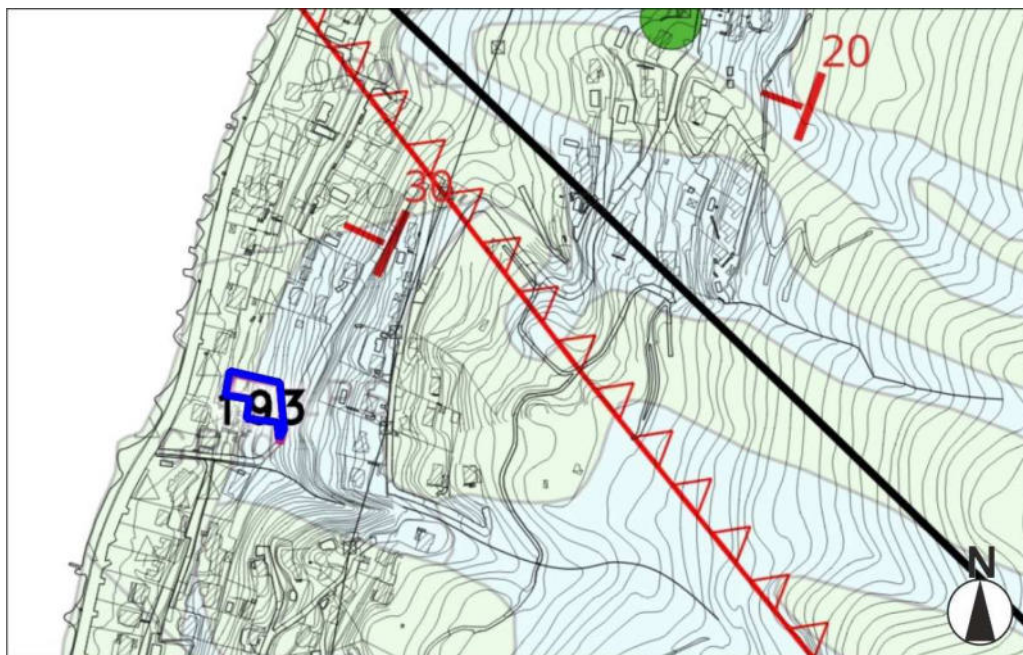


*Estratto CARTA DI MICROZONAZIONE SISMICA LIVELLO 3 – FA 0.7 – 1.1 S*

## MANIFESTAZIONE DI INTERESSE n.193

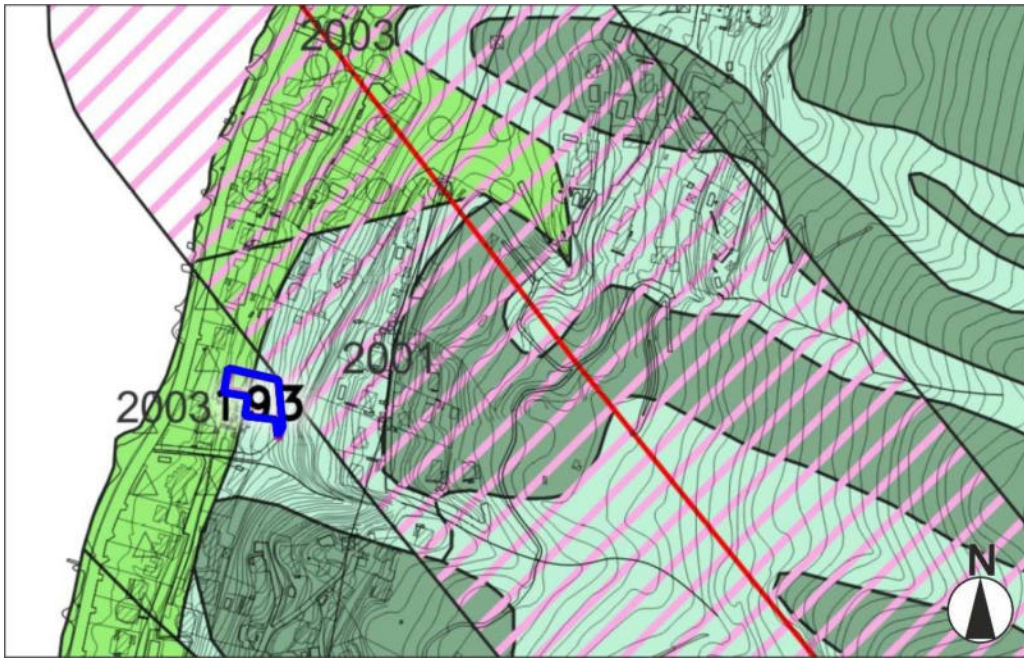


*Estratto TAV 1.1 – PI Intero Territorio Comunale NORD – PI 3.1*

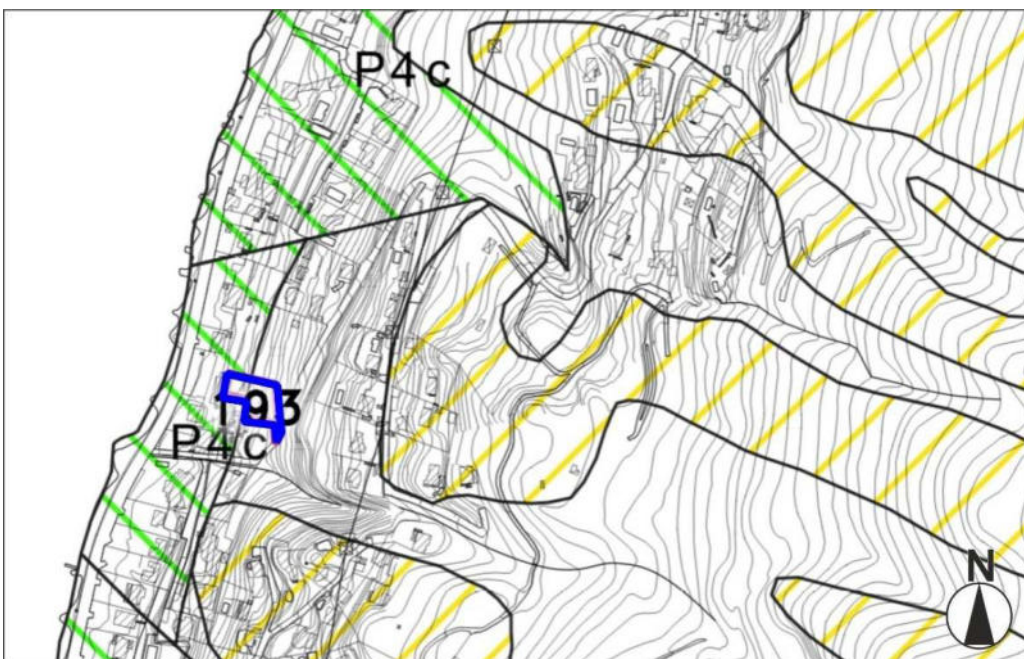


*Estratto INTEGRAZIONE CARTA GEOLOGICO-TECNICA  
MICROZONAZIONE SISMICA LIVELLO 3*



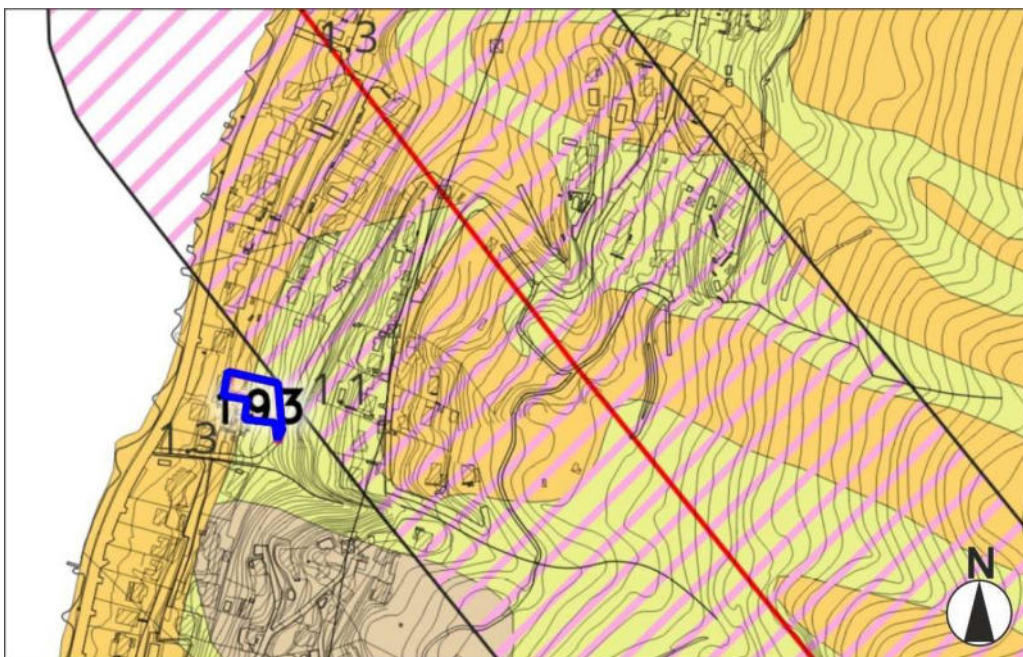


*Estratto INTEGRAZIONE CARTA DELLE MICROZONE OMOGENEE IN PROSPETTIVA SISMICA (MOPS)*  
*MICROZONAZIONE SISMICA LIVELLO 3*

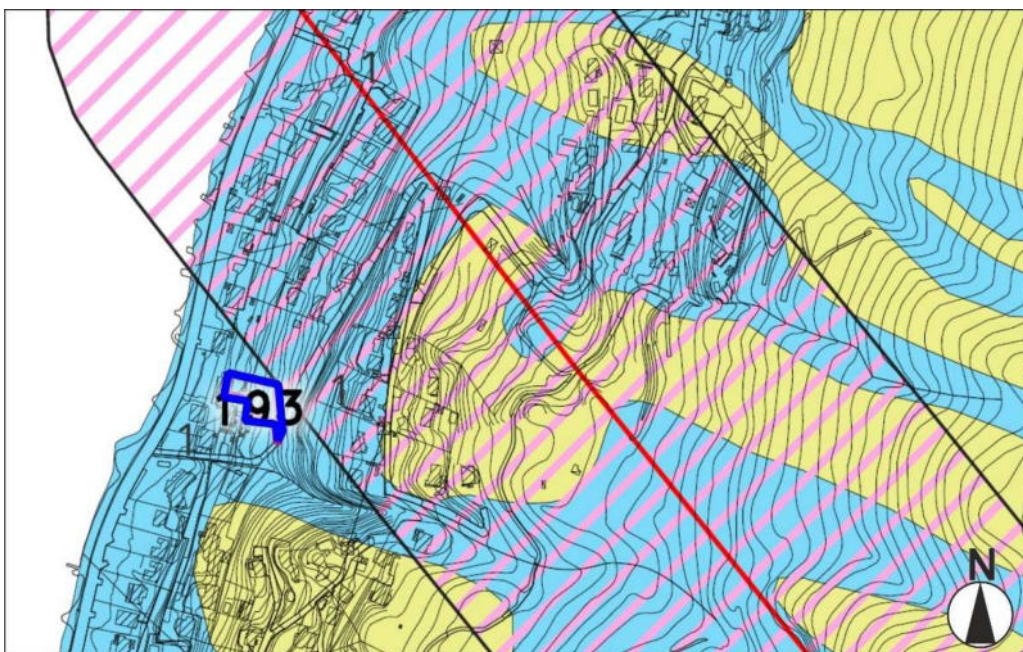


*Estratto INTEGRAZIONE CARTA DELLA PERICOLOSITÀ SISMICA LOCALE*  
*MICROZONAZIONE SISMICA LIVELLO 3*



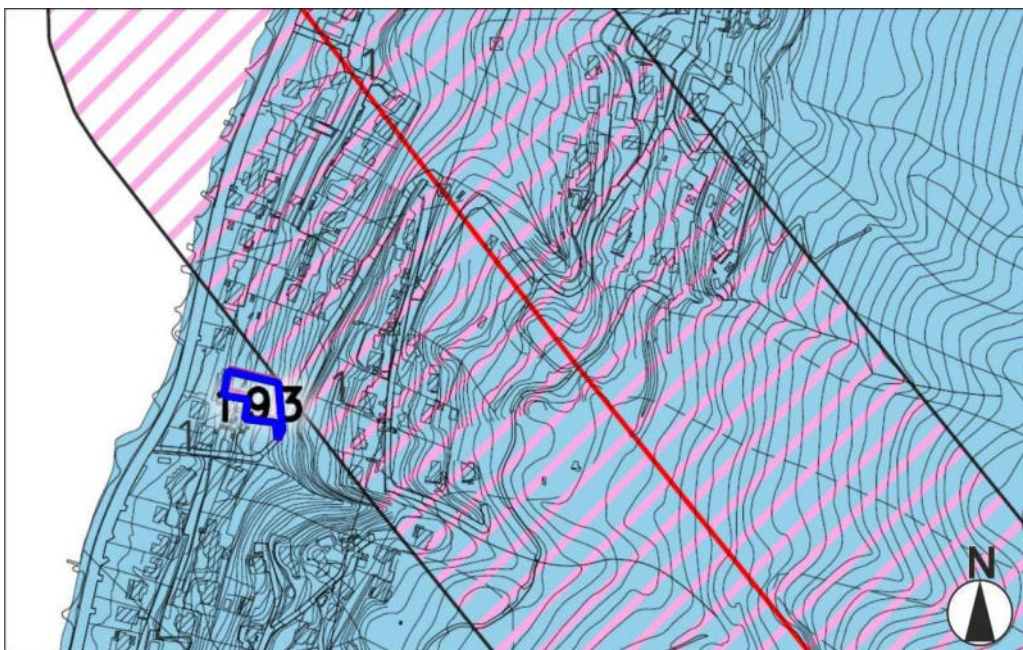


*Estratto INTEGRAZIONE CARTA DI MICROZONAZIONE SISMICA LIVELLO 3 – FA 0.1 – 0.5 S*



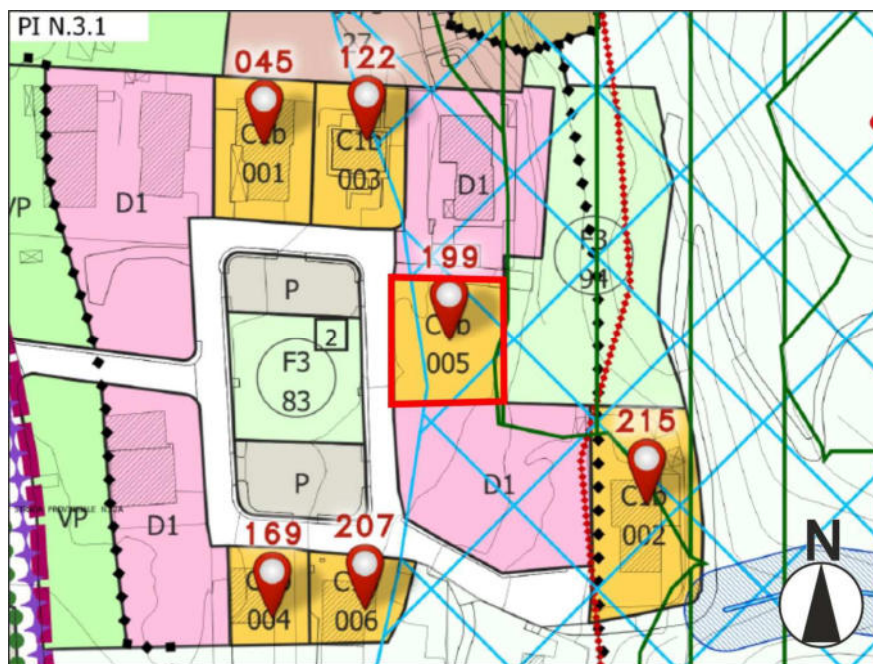
*Estratto INTEGRAZIONE CARTA DI MICROZONAZIONE SISMICA LIVELLO 3 – FA 0.4 – 0.8 S*



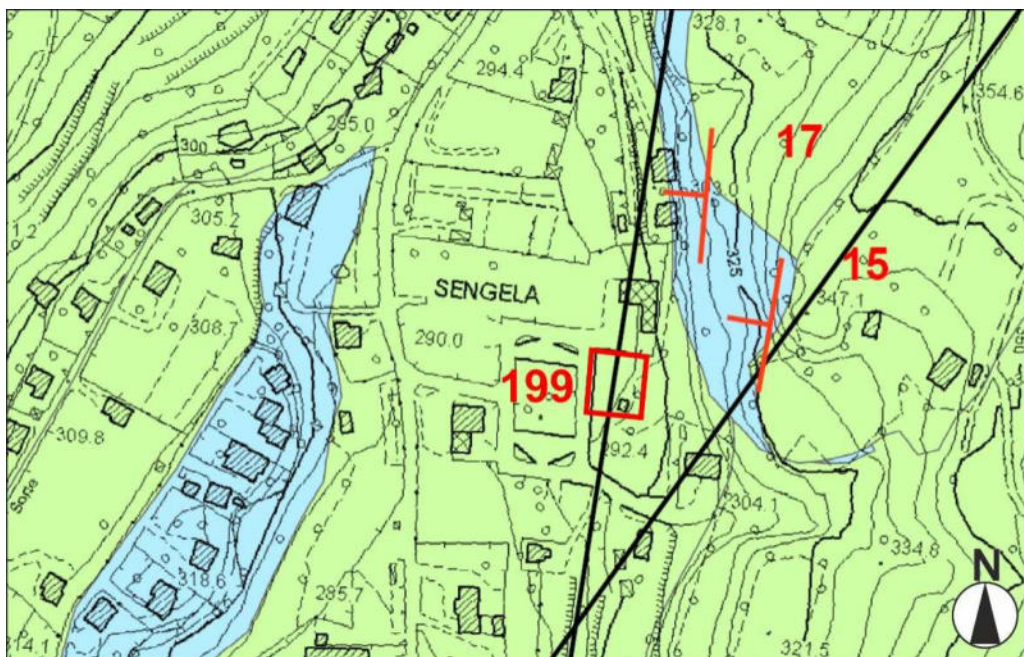


*Estratto INTEGRAZIONE CARTA DI MICROZONAZIONE SISMICA LIVELLO 3 – FA 0.7 – 1.1 S*

## MANIFESTAZIONE DI INTERESSE n.199

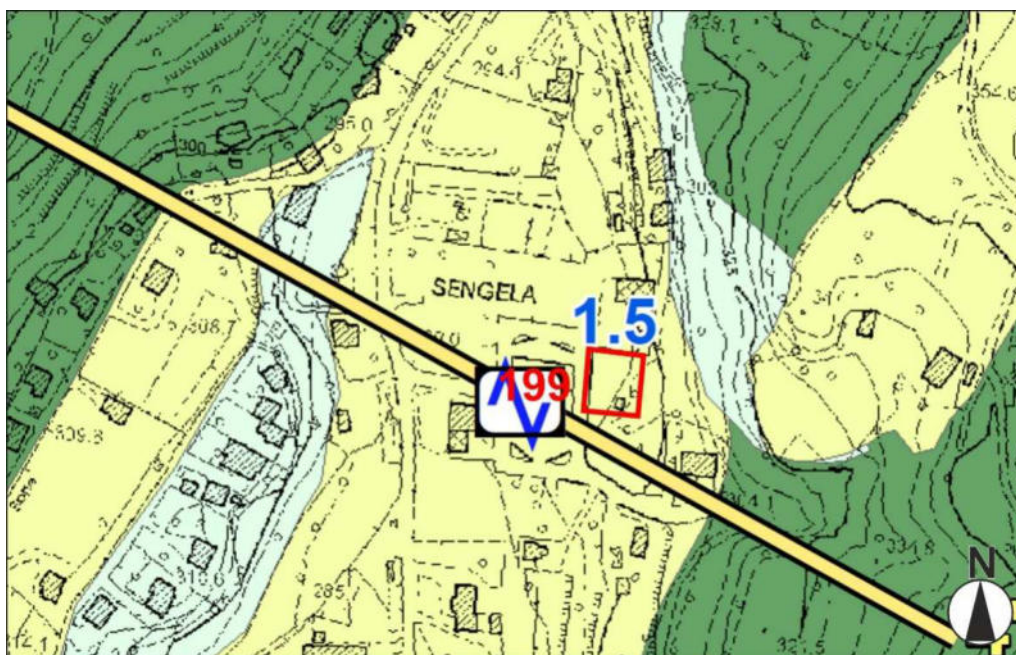


*Estratto TAV 1.2 – PI Intero Territorio Comunale SUD – PI 3.1*

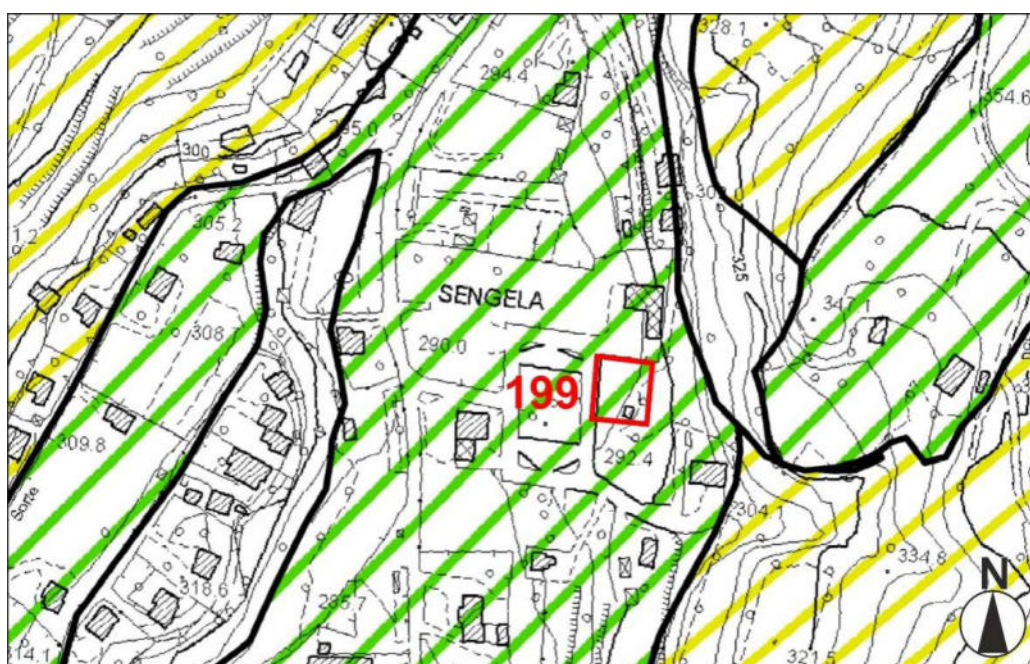


*Estratto CARTA GEOLOGICO-TECNICA MICROZONAZIONE SISMICA LIVELLO 3*



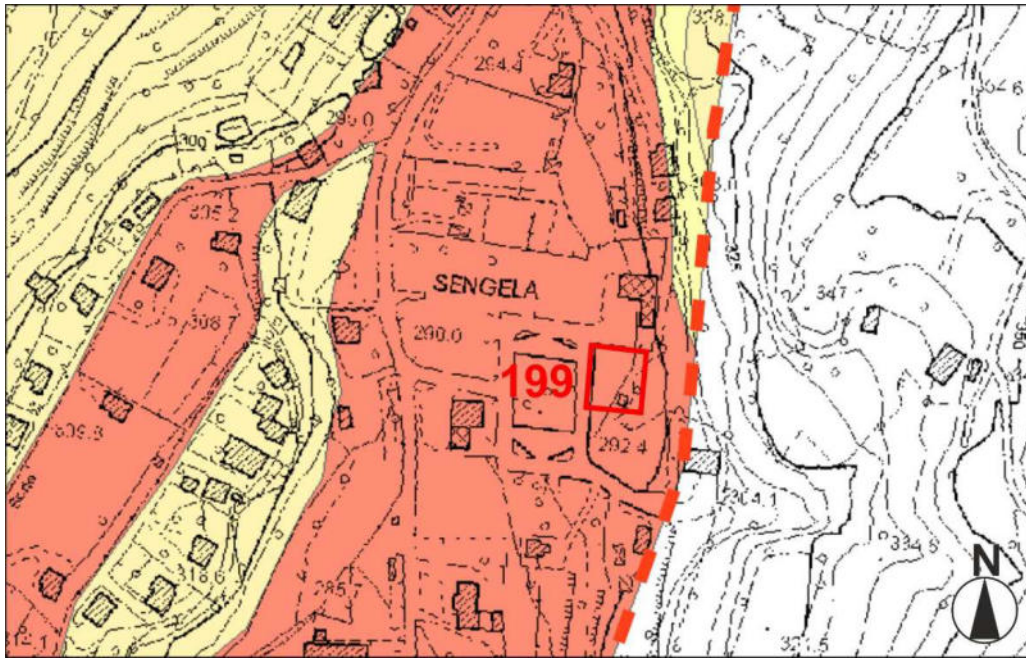


*Estratto CARTA DELLE MICROZONE OMOGENEE IN PROSPETTIVA SISMICA (MOPS)*  
*MICROZONAZIONE SISMICA LIVELLO 3*

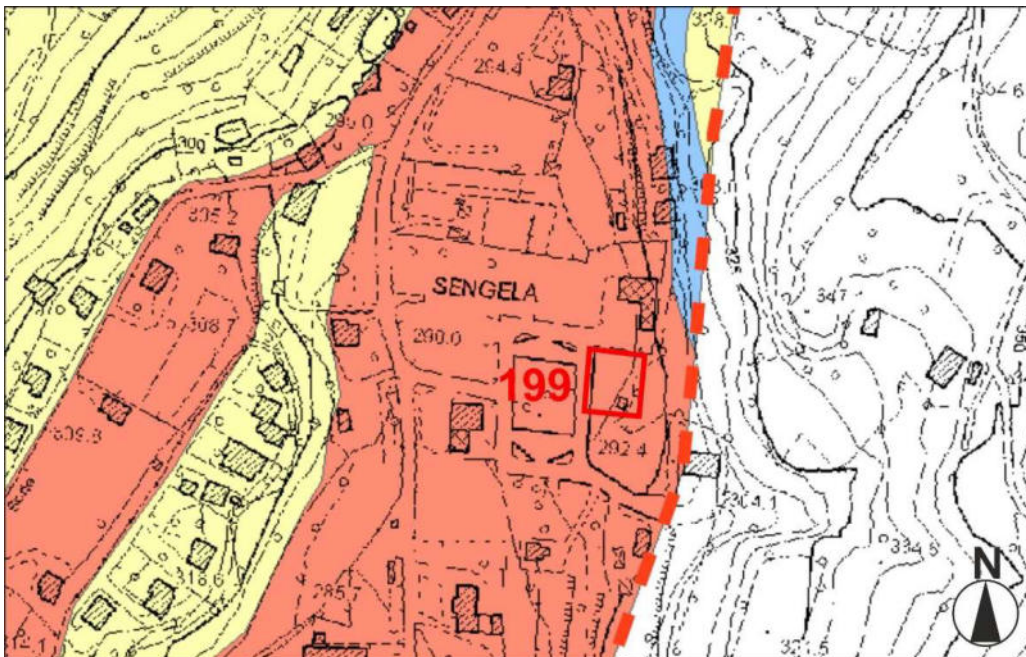


*Estratto CARTA DELLA PERICOLOSITÀ SISMICA LOCALE*  
*MICROZONAZIONE SISMICA LIVELLO 3*



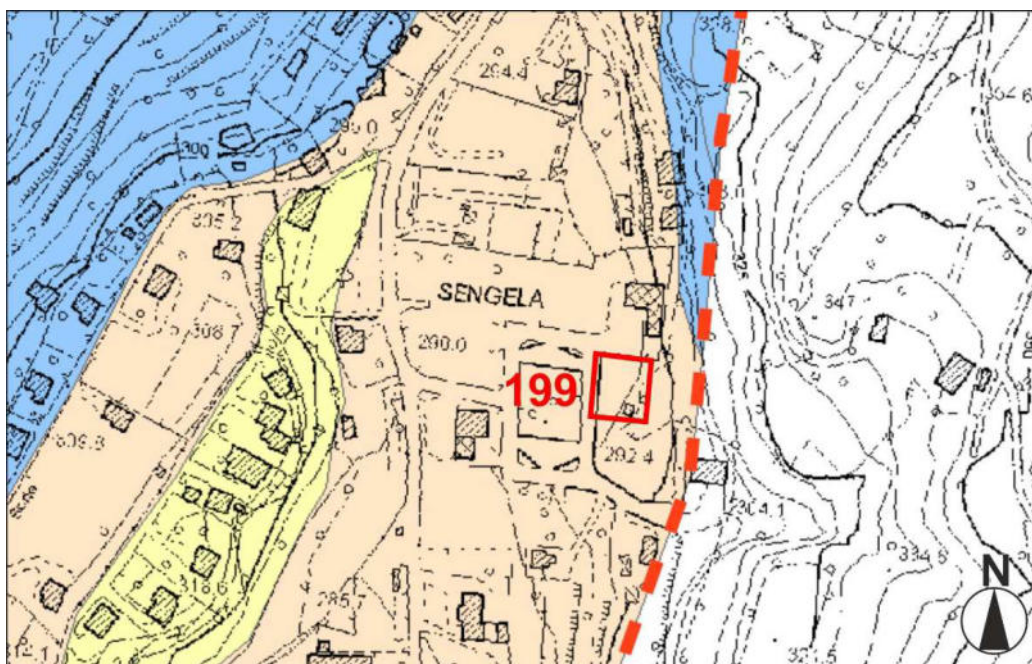


*Estratto CARTA DI MICROZONAZIONE SISMICA LIVELLO 3 – FA 0.1 – 0.5 S*



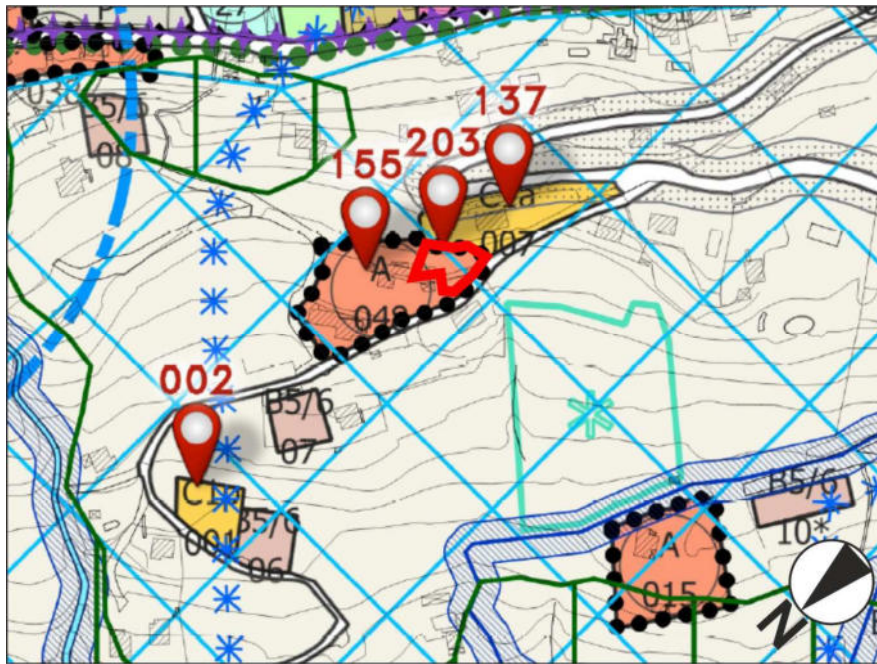
*Estratto CARTA DI MICROZONAZIONE SISMICA LIVELLO 3 – FA 0.4 – 0.8 S*



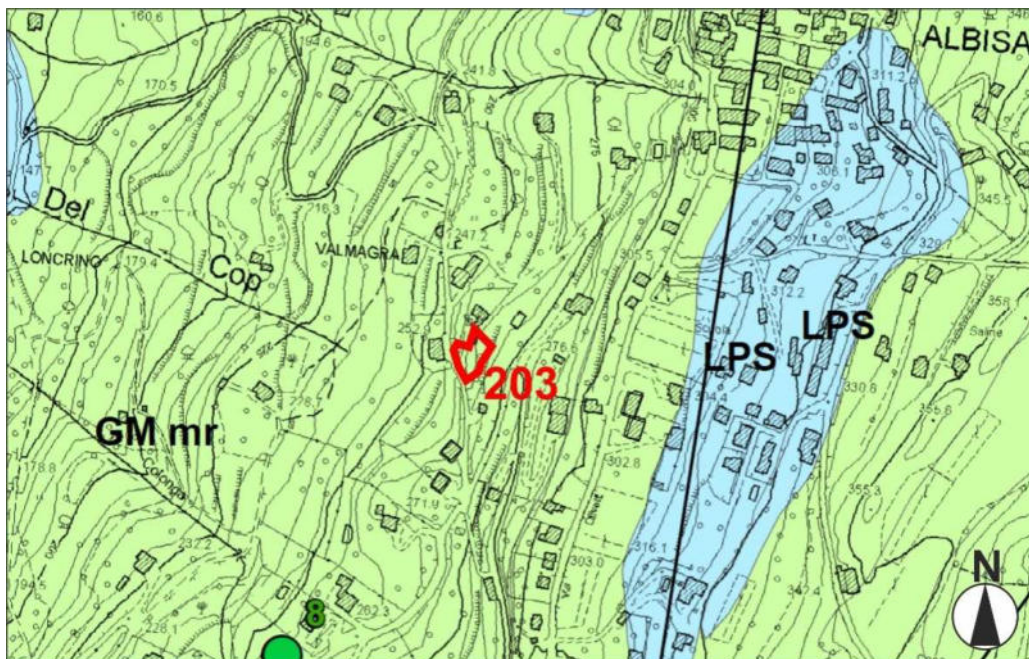


*Estratto CARTA DI MICROZONAZIONE SISMICA LIVELLO 3 – FA 0.7 – 1.1 S*

### MANIFESTAZIONE DI INTERESSE n.203

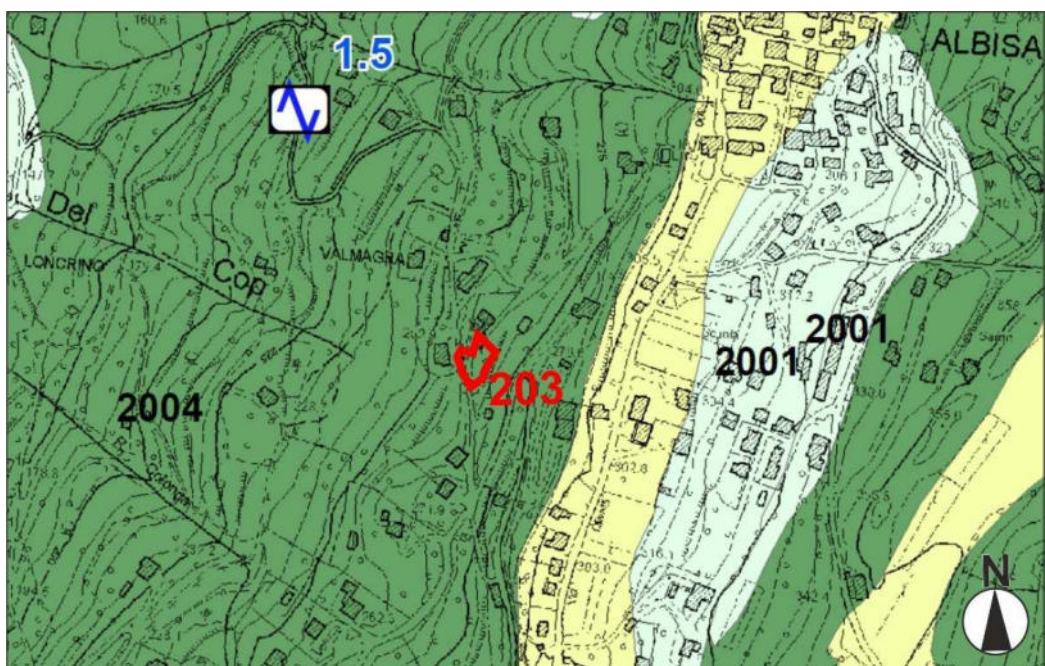


*Estratto TAV 1.2 – PI Intero Territorio Comunale SUD – PI 3.1*

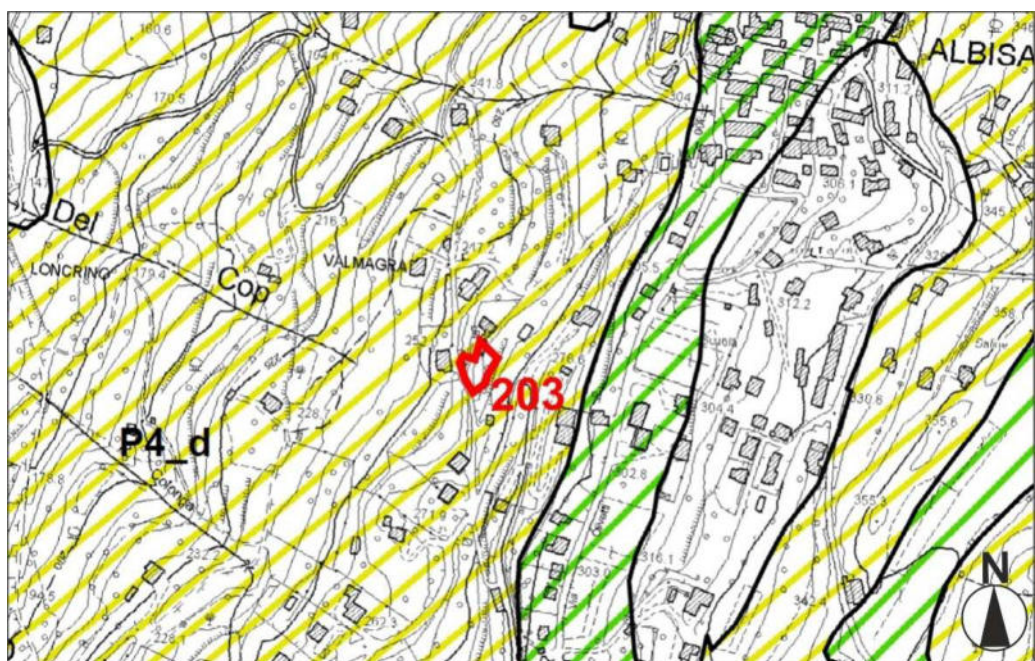


*Estratto CARTA GEOLOGICO-TECNICA MICROZONAZIONE SISMICA LIVELLO 3*



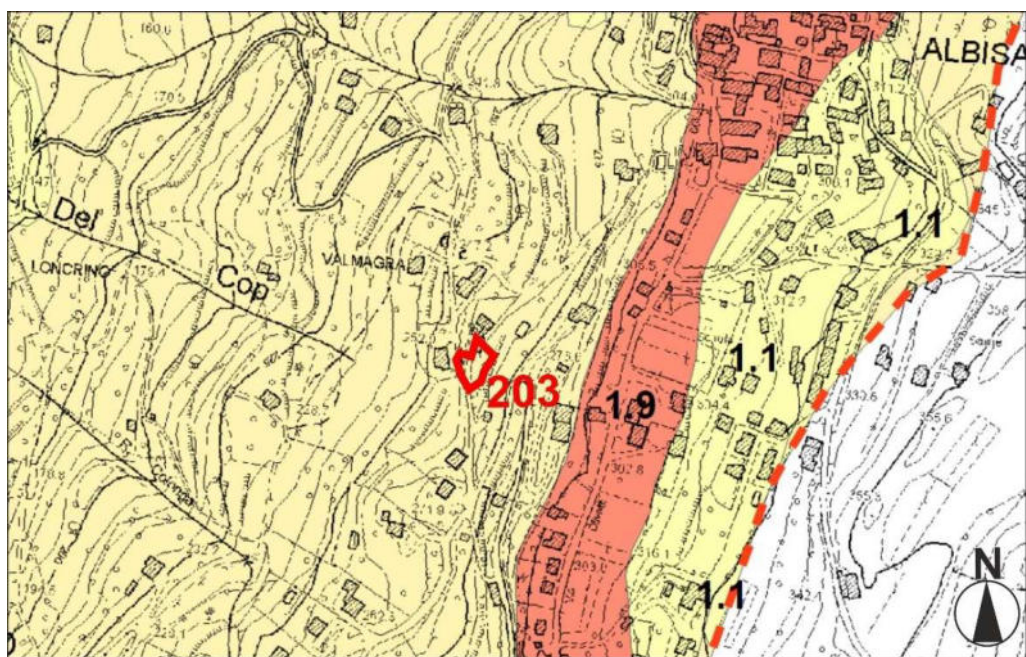


*Estratto CARTA DELLE MICROZONE OMOGENEE IN PROSPETTIVA SISMICA (MOPS)*  
*MICROZONAZIONE SISMICA LIVELLO 3*

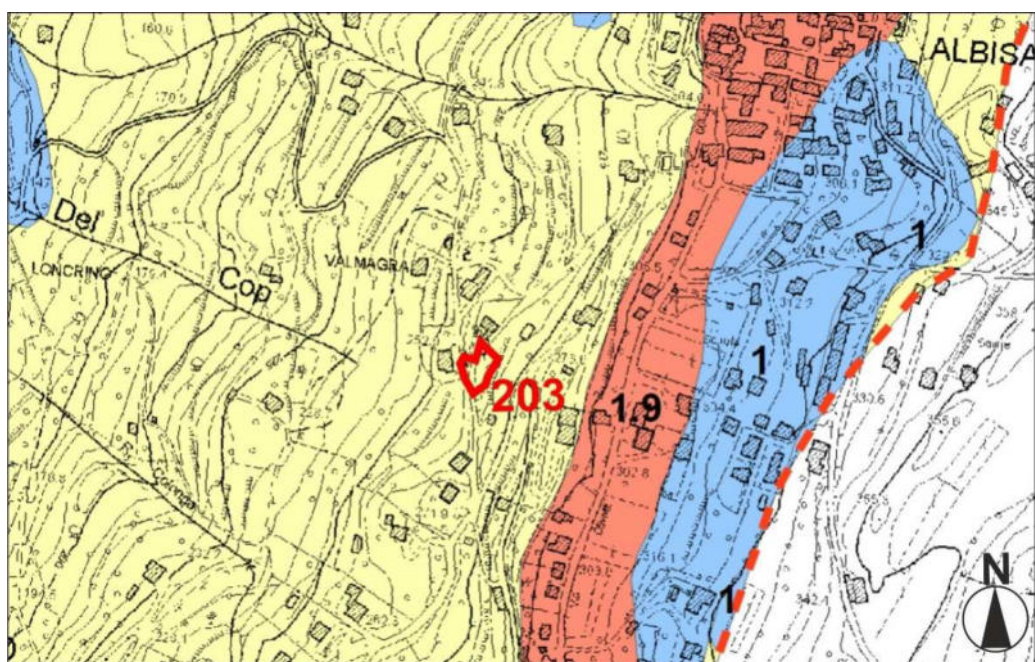


*Estratto CARTA DELLA PERICOLOSITÀ SISMICA LOCALE*  
*MICROZONAZIONE SISMICA LIVELLO 3*



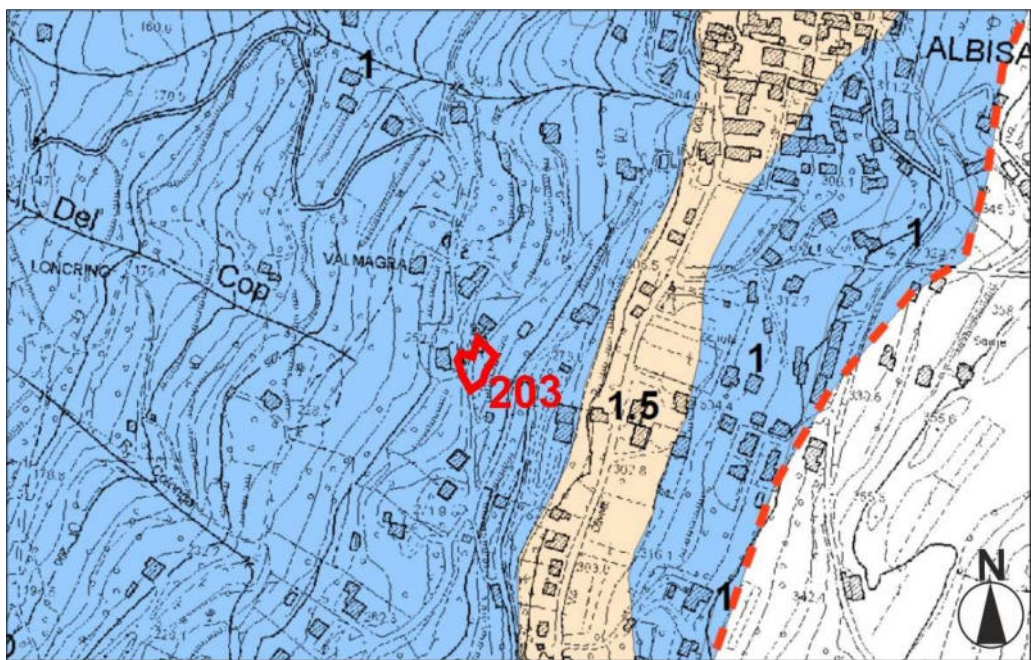


*Estratto CARTA DI MICROZONAZIONE SISMICA LIVELLO 3 – FA 0.1 – 0.5 S*



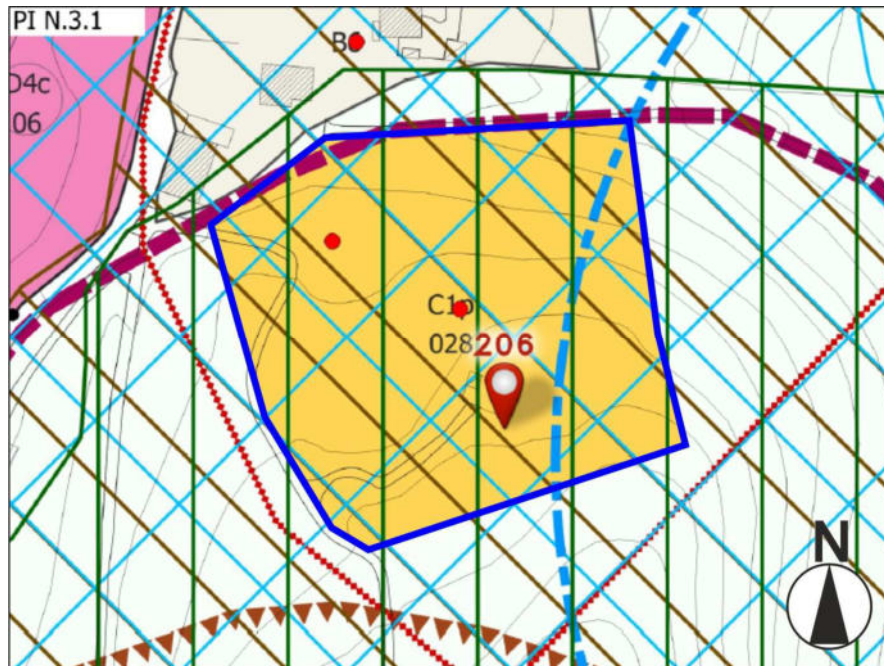
*Estratto CARTA DI MICROZONAZIONE SISMICA LIVELLO 3 – FA 0.4 – 0.8 S*



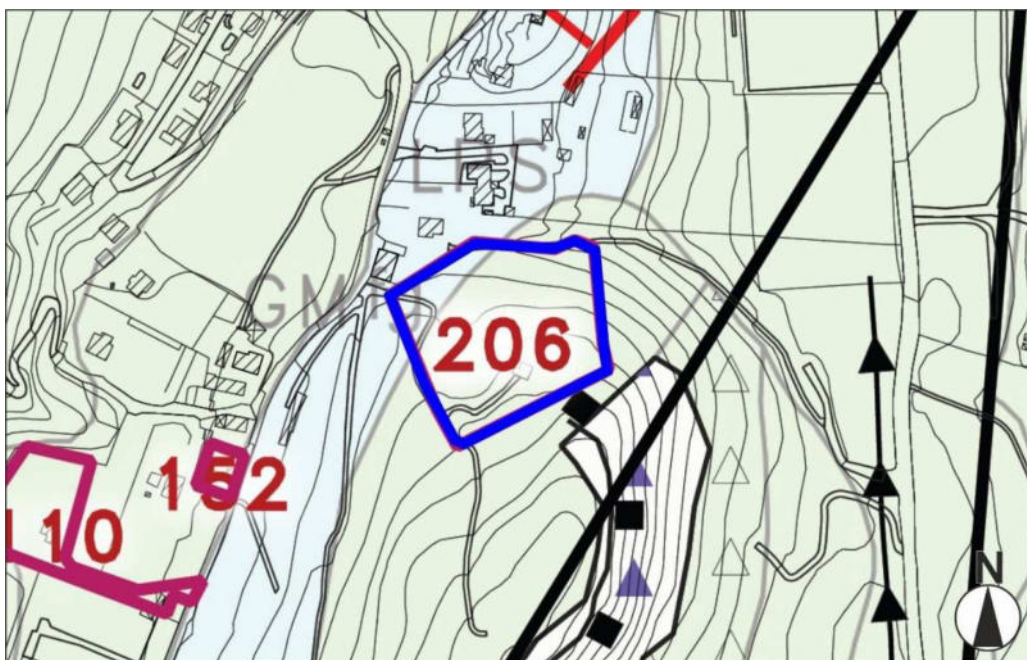


*Estratto CARTA DI MICROZONAZIONE SISMICA LIVELLO 3 – FA 0.7 – 1.1 S*

## MANIFESTAZIONE DI INTERESSE n.206

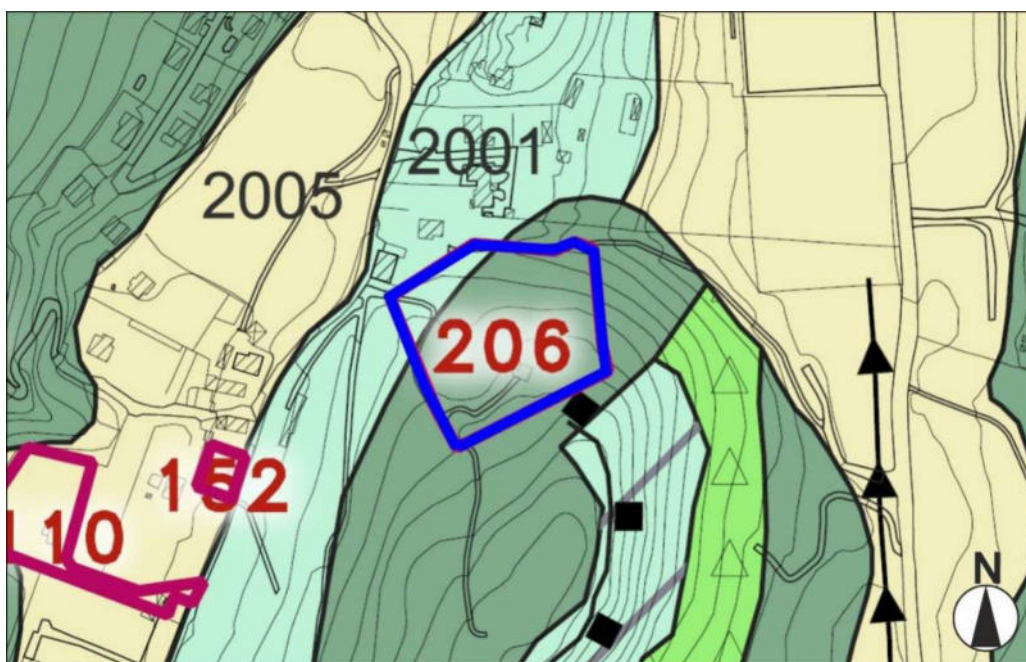


*Estratto TAV 1.2 – PI Intero Territorio Comunale SUD – PI 3.1*

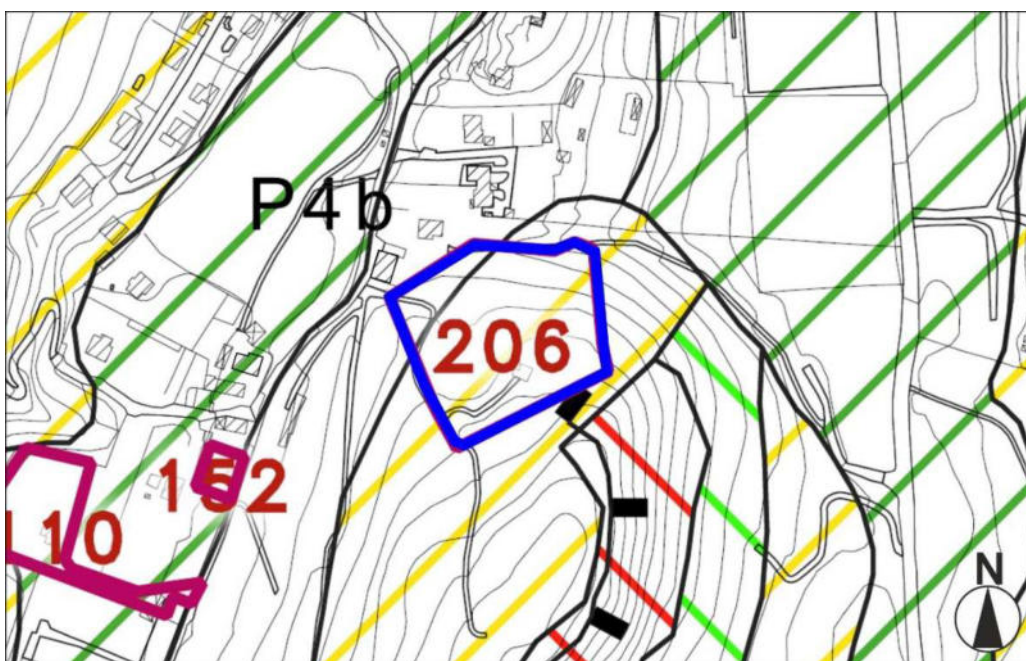


*Estratto INTEGRAZIONE CARTA GEOLOGICO-TECNICA  
MICROZONAZIONE SISMICA LIVELLO 3*

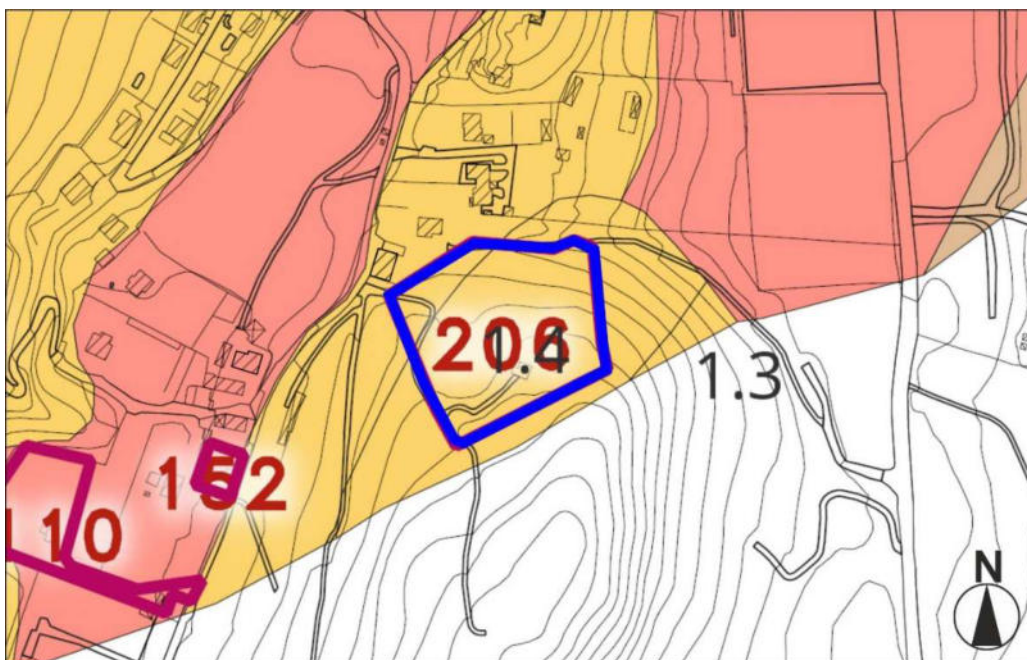




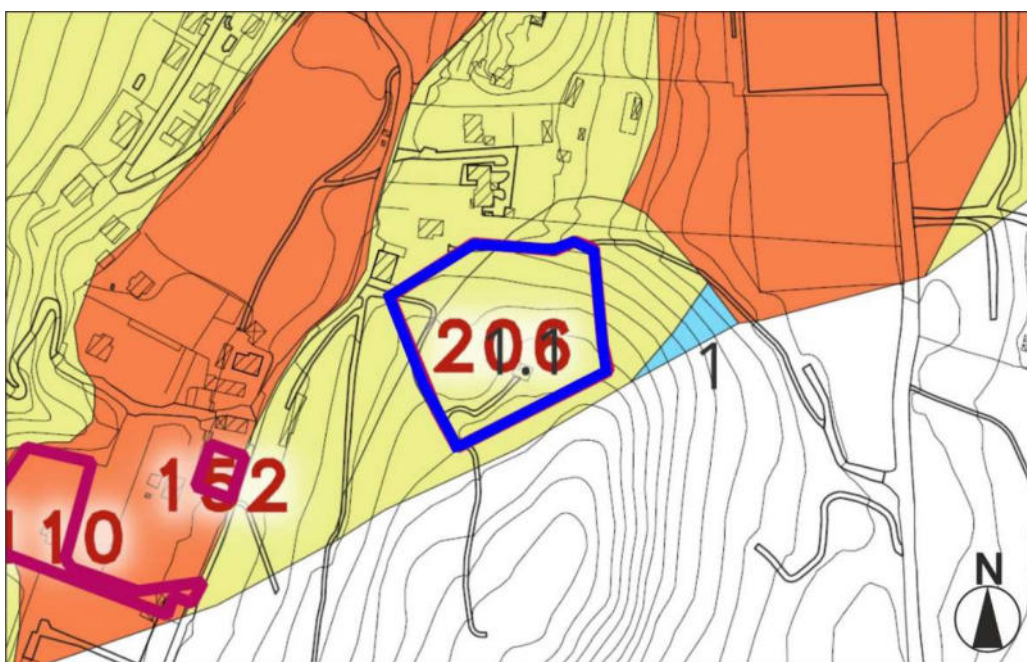
*Estratto INTEGRAZIONE CARTA DELLE MICROZONE OMOGENEE IN PROSPETTIVA SISMICA (MOPS)*  
*MICROZONAZIONE SISMICA LIVELLO 3*



*Estratto INTEGRAZIONE CARTA DELLA PERICOLOSITÀ SISMICA LOCALE*  
*MICROZONAZIONE SISMICA LIVELLO 3*

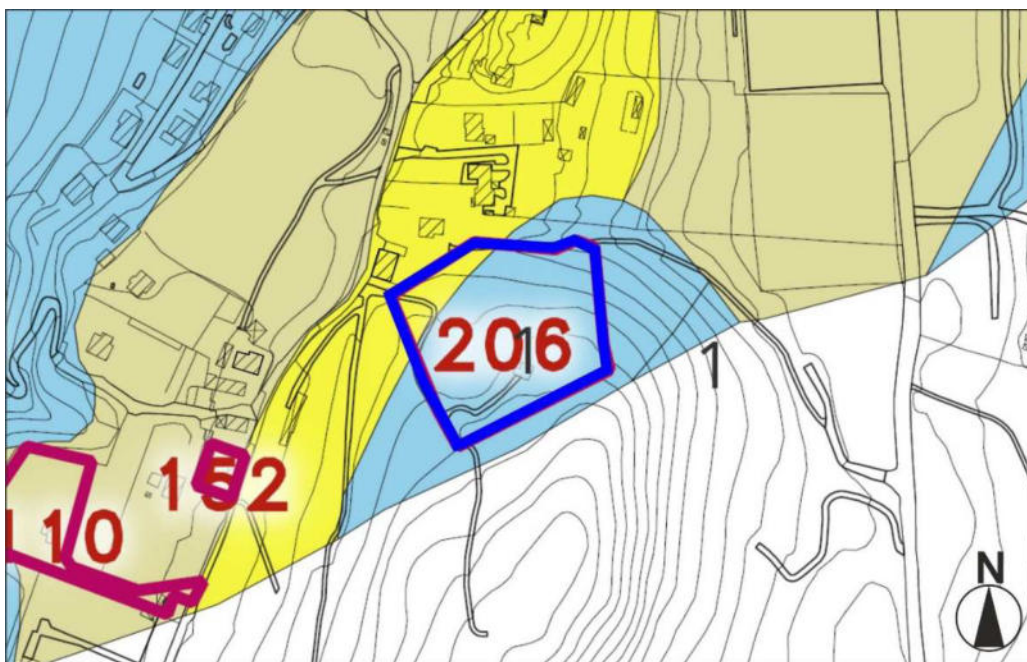


*Estratto INTEGRAZIONE CARTA DI MICROZONAZIONE SISMICA LIVELLO 3 – FA 0.1 – 0.5 S*



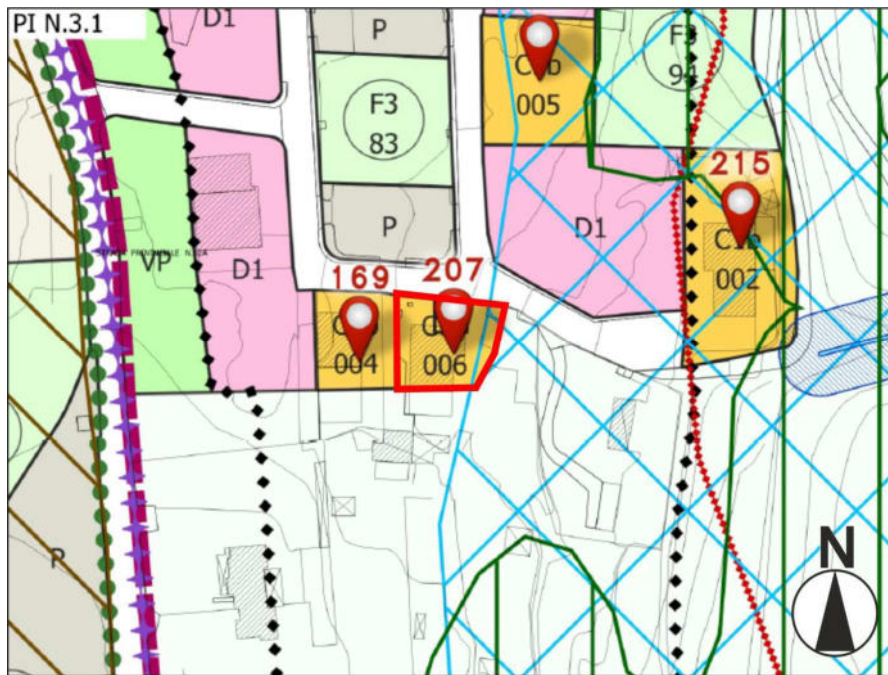
*Estratto INTEGRAZIONE CARTA DI MICROZONAZIONE SISMICA LIVELLO 3 – FA 0.4 – 0.8 S*



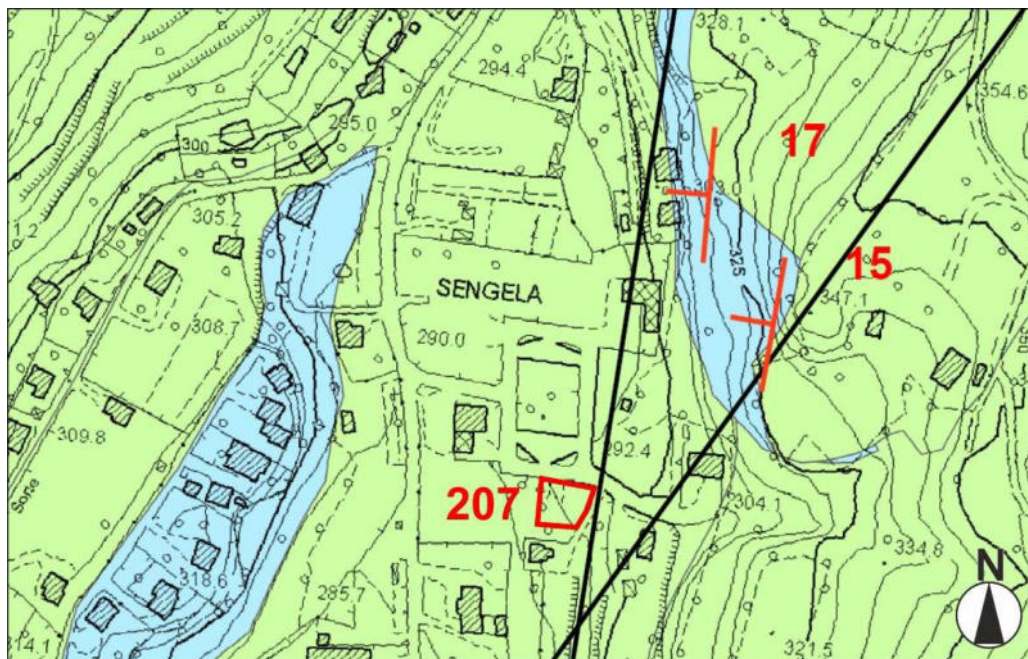


*Estratto INTEGRAZIONE CARTA DI MICROZONAZIONE SISMICA LIVELLO 3 – FA 0.7 – 1.1 S*

## MANIFESTAZIONE DI INTERESSE n.207

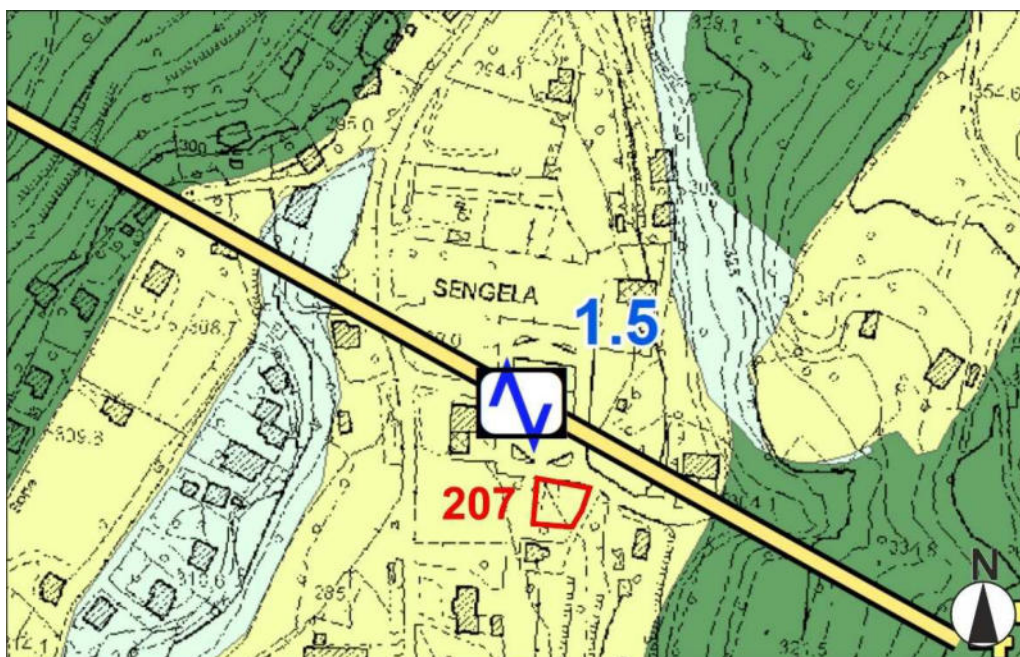


*Estratto TAV 1.2 – PI Intero Territorio Comunale SUD – PI 3.1*

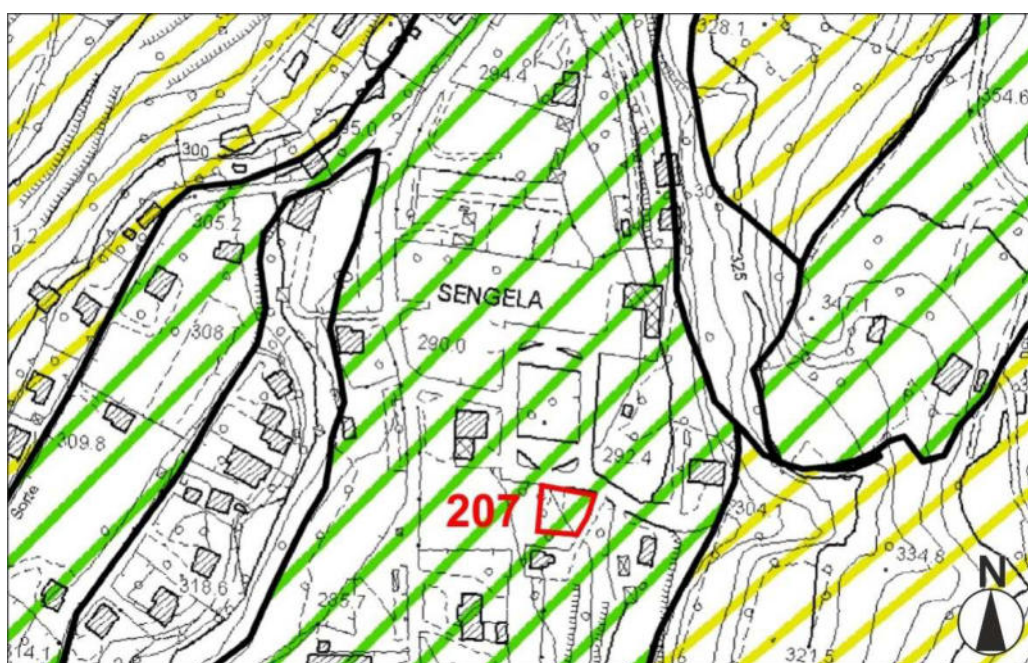


*Estratto CARTA GEOLOGICO-TECNICA MICROZONAZIONE SISMICA LIVELLO 3*



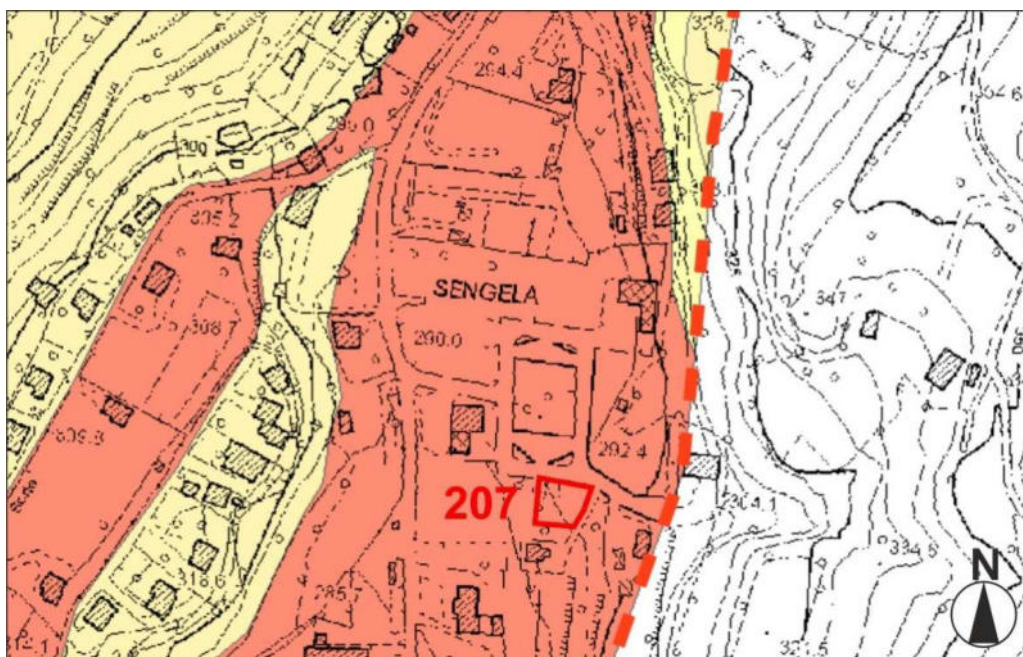


*Estratto CARTA DELLE MICROZONE OMOGENEE IN PROSPETTIVA SISMICA (MOPS)*  
*MICROZONAZIONE SISMICA LIVELLO 3*

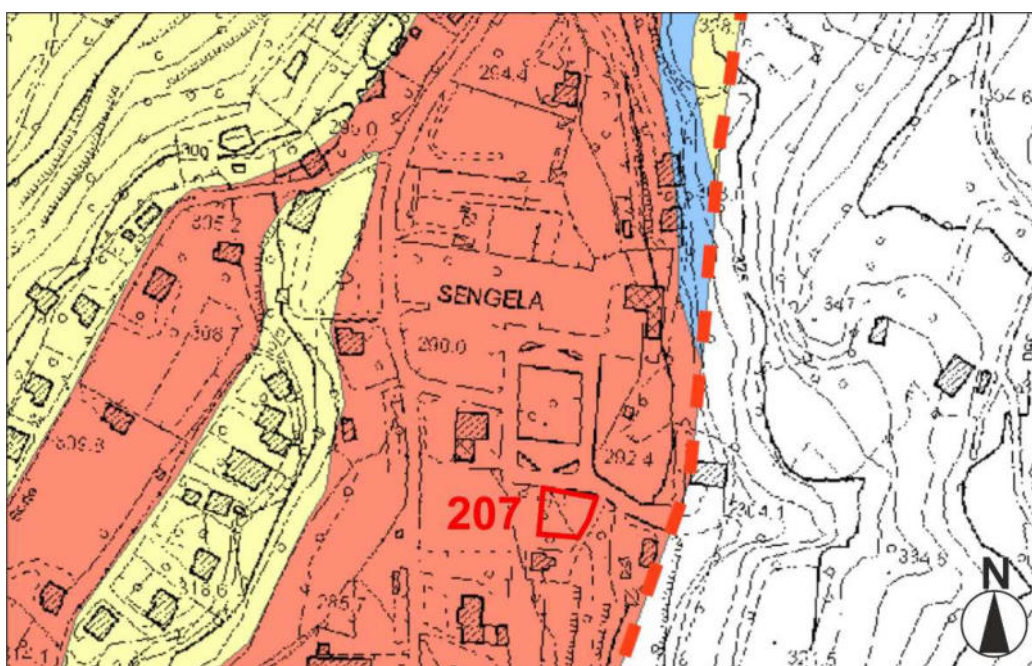


*Estratto CARTA DELLA PERICOLOSITÀ SISMICA LOCALE*  
*MICROZONAZIONE SISMICA LIVELLO 3*



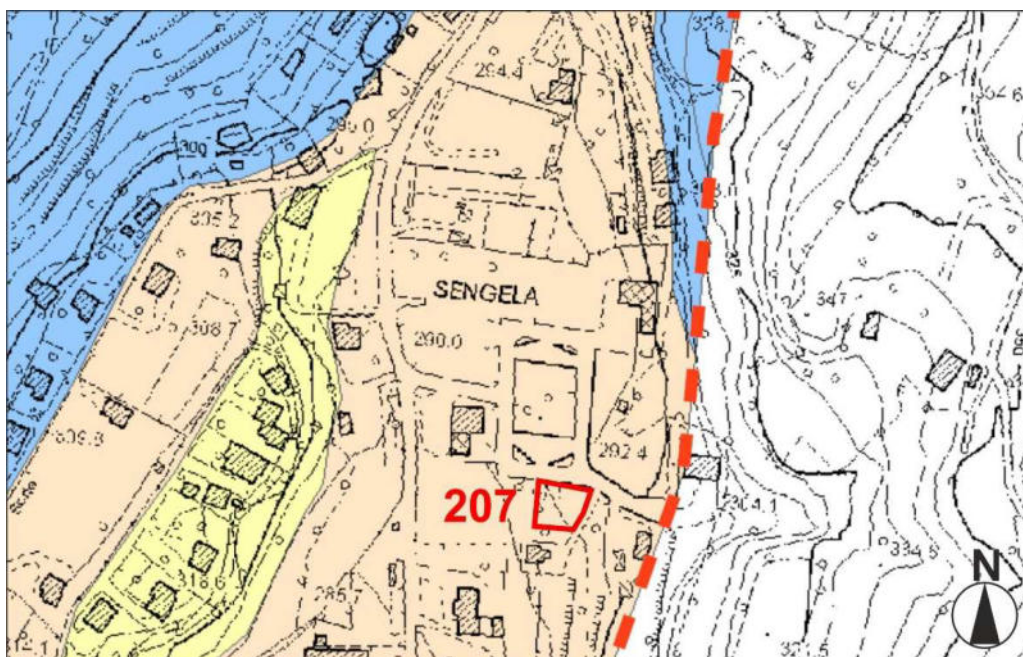


*Estratto CARTA DI MICROZONAZIONE SISMICA LIVELLO 3 – FA 0.1 – 0.5 S*



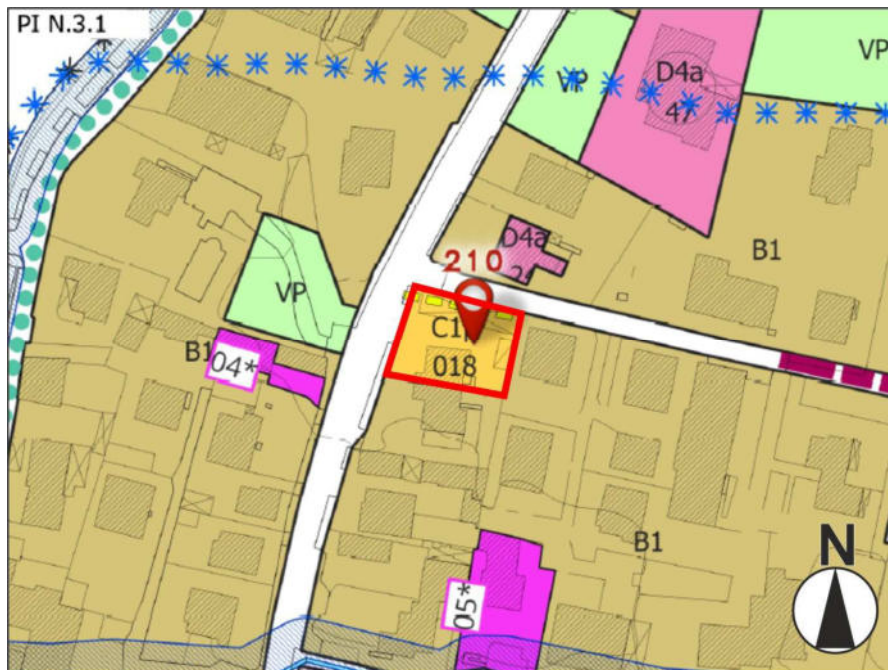
*Estratto CARTA DI MICROZONAZIONE SISMICA LIVELLO 3 – FA 0.4 – 0.8 S*



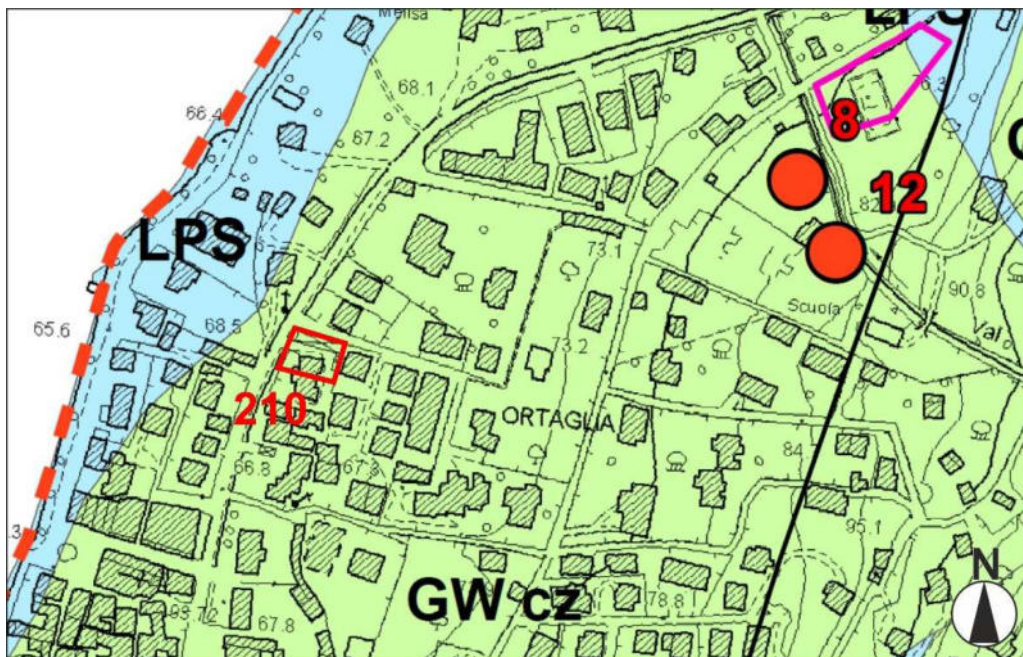


*Estratto CARTA DI MICROZONAZIONE SISMICA LIVELLO 3 – FA 0.7 – 1.1 S*

## MANIFESTAZIONE DI INTERESSE n.210

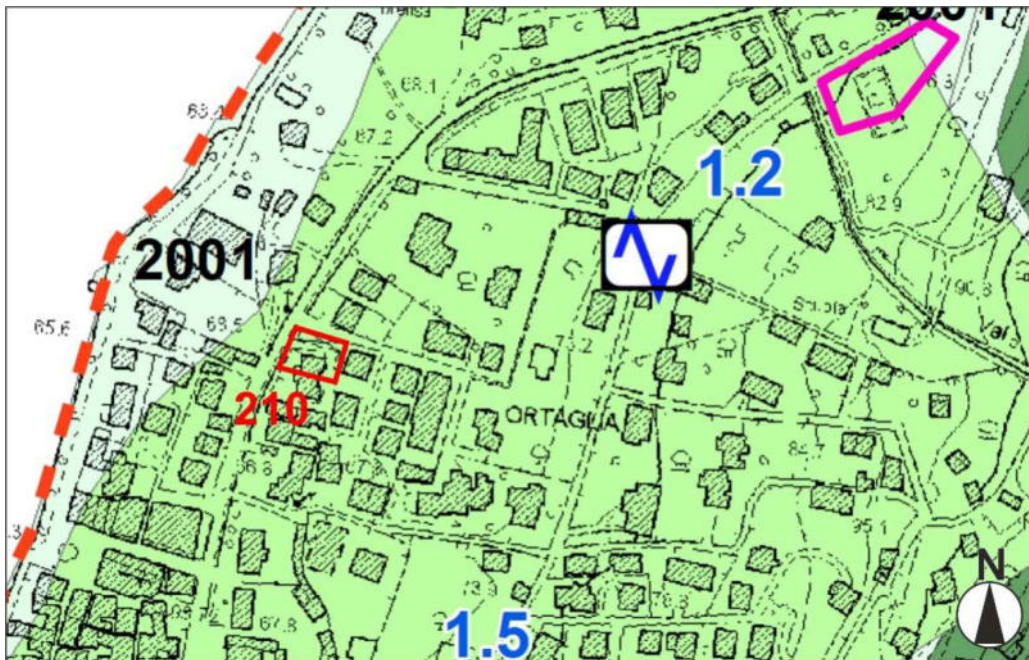


*Estratto TAV 1.2 – PI Intero Territorio Comunale SUD – PI 3.1*

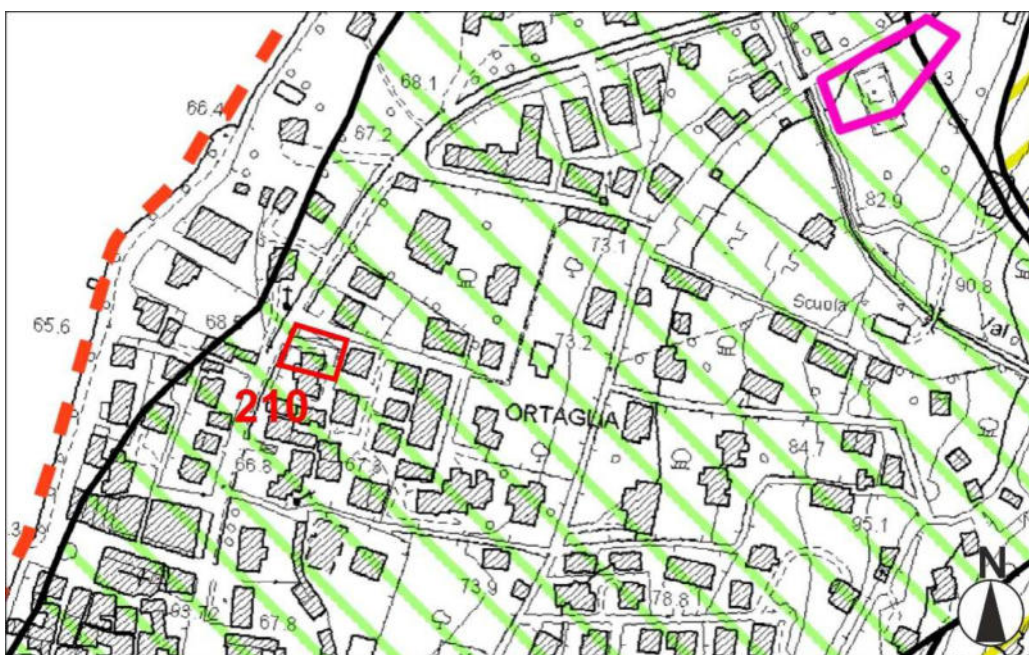


*Estratto CARTA GEOLOGICO-TECNICA MICROZONAZIONE SISMICA LIVELLO 3*



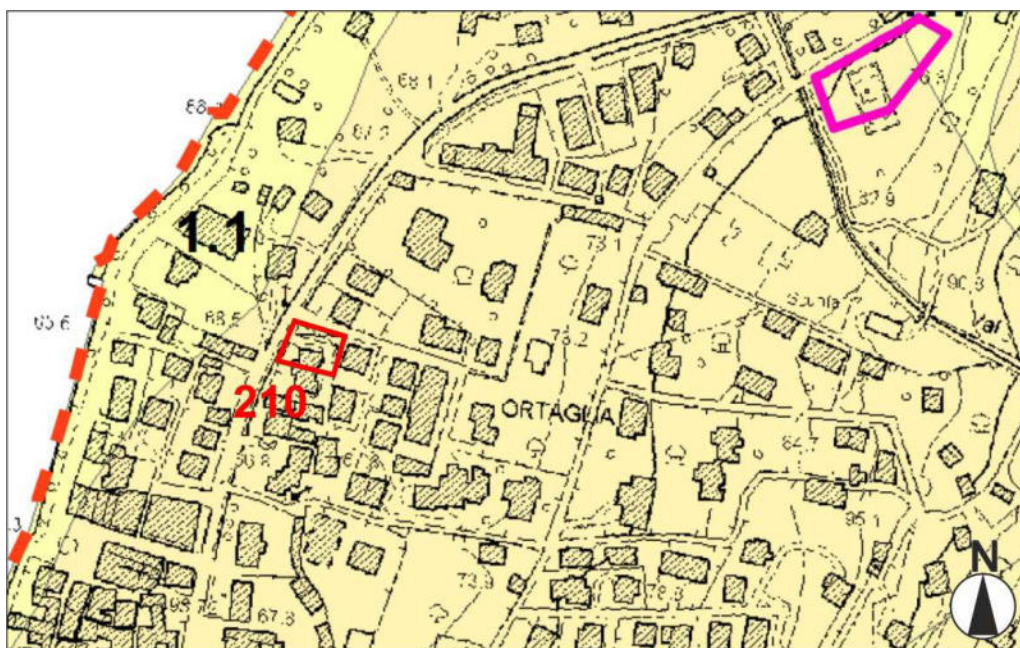


*Estratto CARTA DELLE MICROZONE OMOGENEE IN PROSPETTIVA SISMICA (MOPS)*  
*MICROZONAZIONE SISMICA LIVELLO 3*

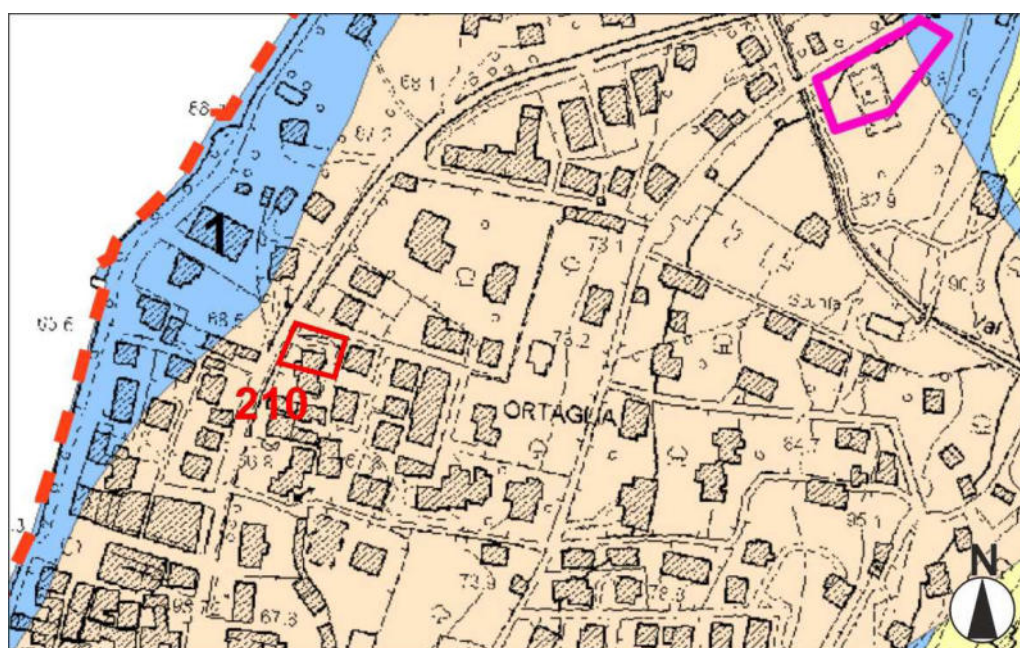


*Estratto CARTA DELLA PERICOLOSITÀ SISMICA LOCALE*  
*MICROZONAZIONE SISMICA LIVELLO 3*



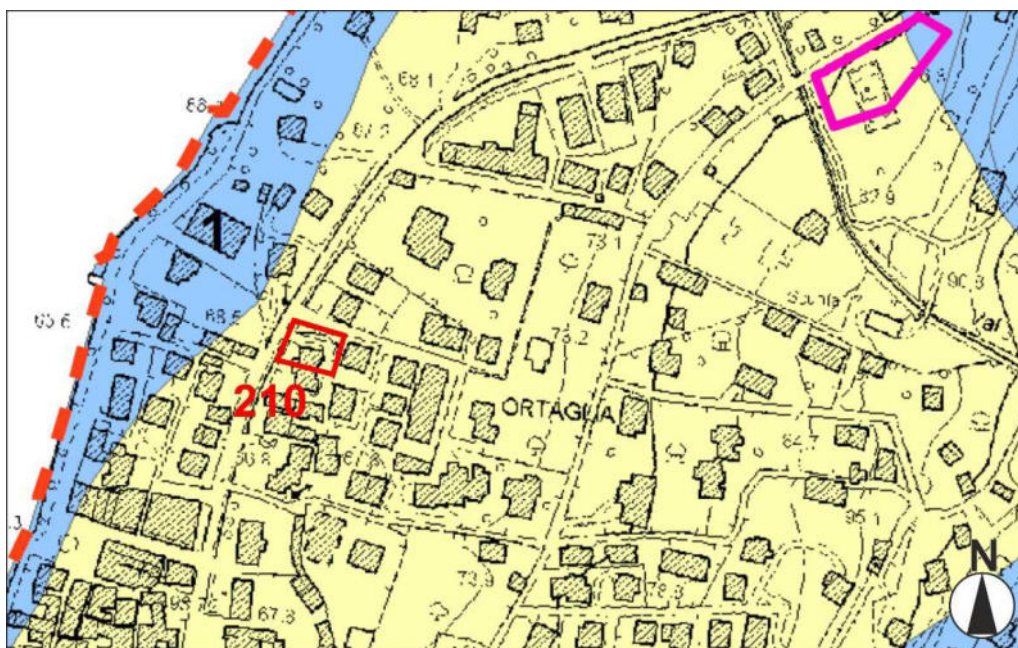


*Estratto CARTA DI MICROZONAZIONE SISMICA LIVELLO 3 – FA 0.1 – 0.5 S*



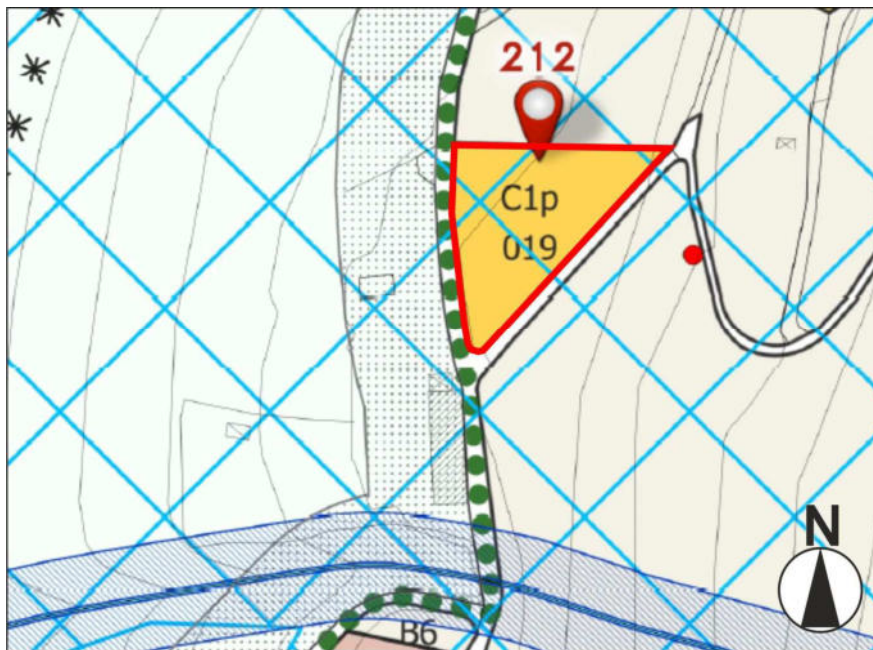
*Estratto CARTA DI MICROZONAZIONE SISMICA LIVELLO 3 – FA 0.4 – 0.8 S*



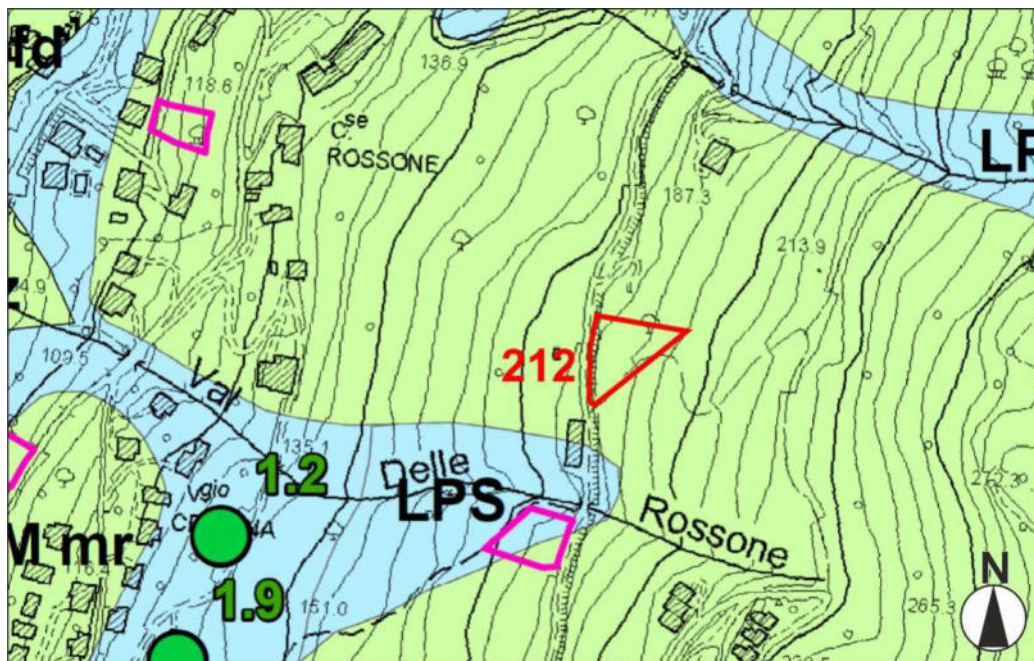


*Estratto CARTA DI MICROZONAZIONE SISMICA LIVELLO 3 – FA 0.7 – 1.1 S*

**MANIFESTAZIONE DI INTERESSE n.212**

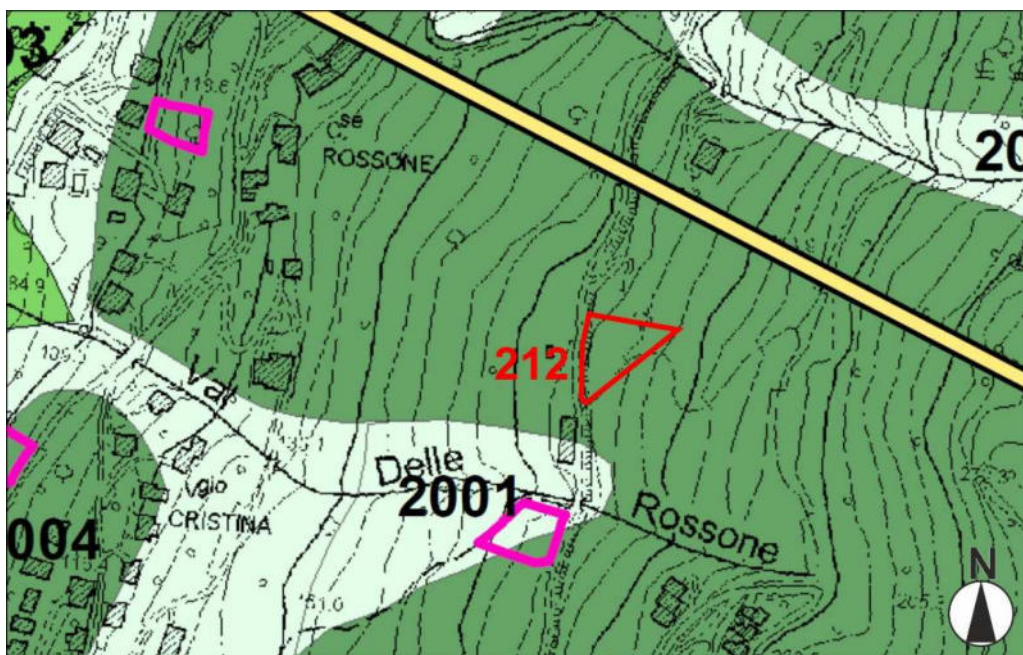


*Estratto TAV 1.2 – PI Intero Territorio Comunale SUD – PI 3.1*

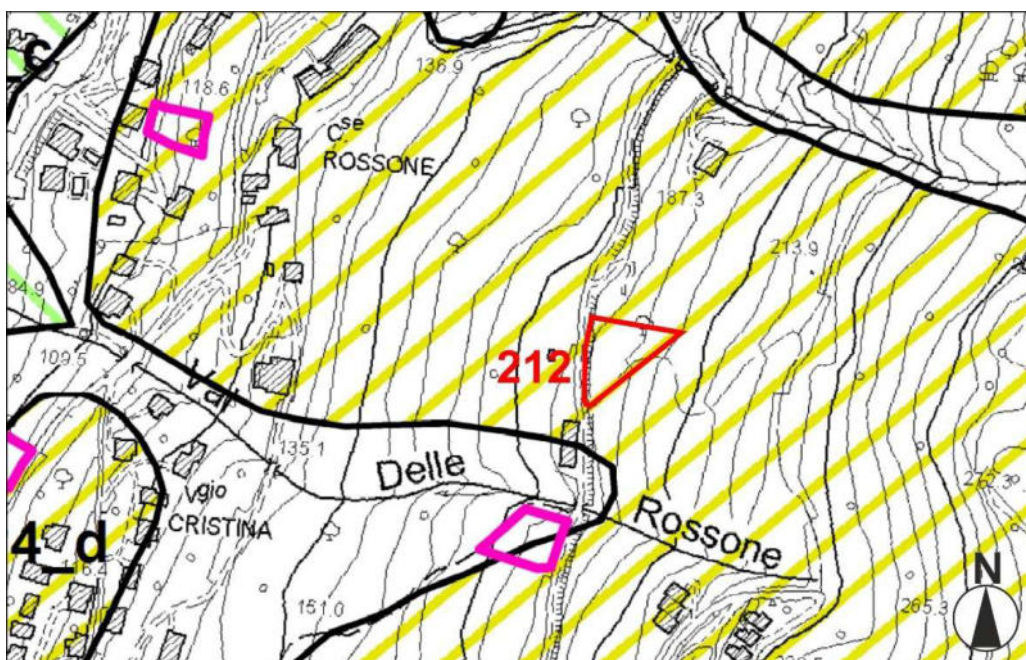


*Estratto CARTA GEOLOGICO-TECNICA MICROZONAZIONE SISMICA LIVELLO 3*



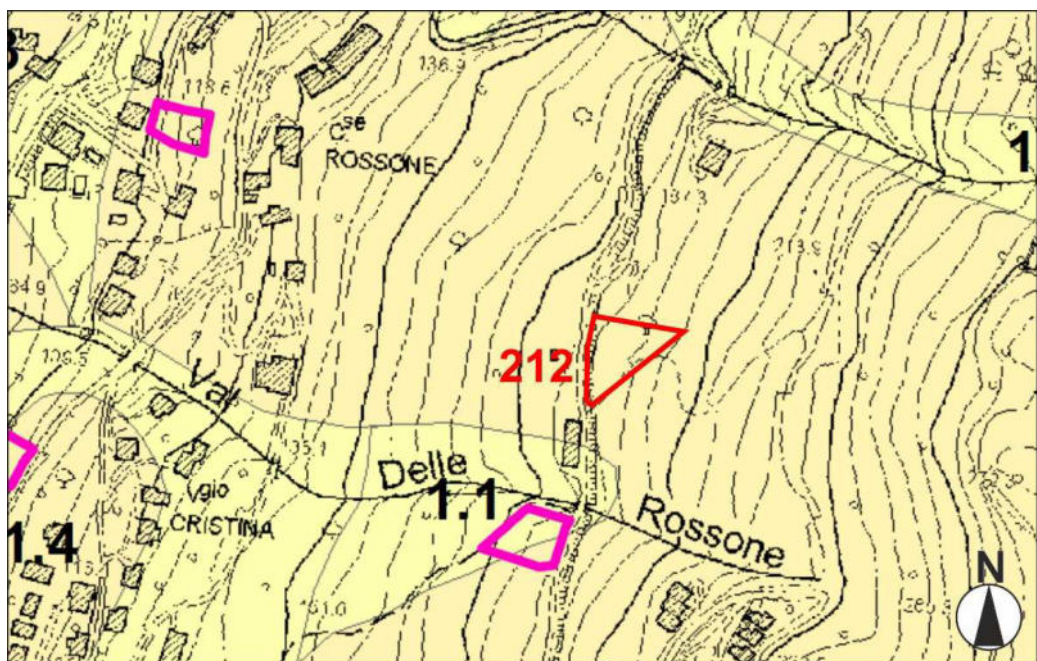


*Estratto CARTA DELLE MICROZONE OMOGENEE IN PROSPETTIVA SISMICA (MOPS)*  
*MICROZONAZIONE SISMICA LIVELLO 3*

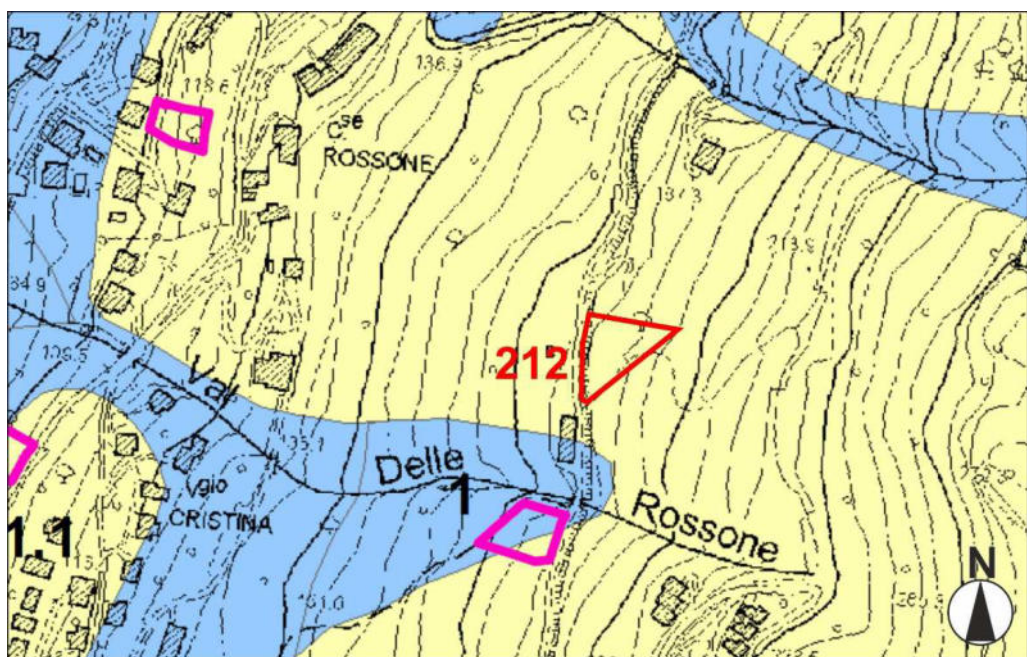


*Estratto CARTA DELLA PERICOLOSITÀ SISMICA LOCALE*  
*MICROZONAZIONE SISMICA LIVELLO 3*



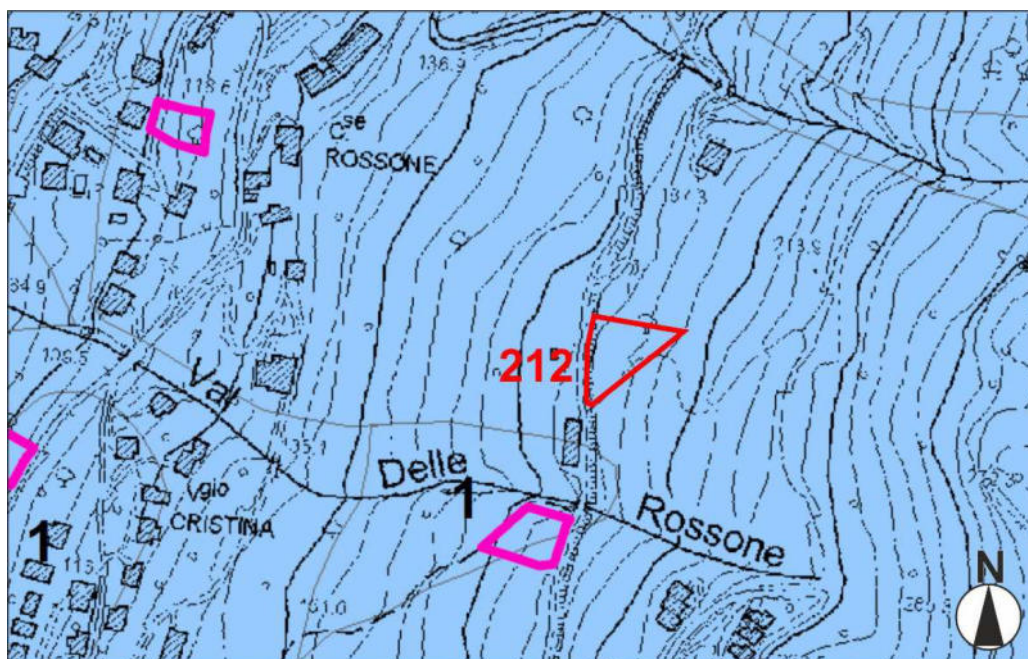


*Estratto CARTA DI MICROZONAZIONE SISMICA LIVELLO 3 – FA 0.1 – 0.5 S*



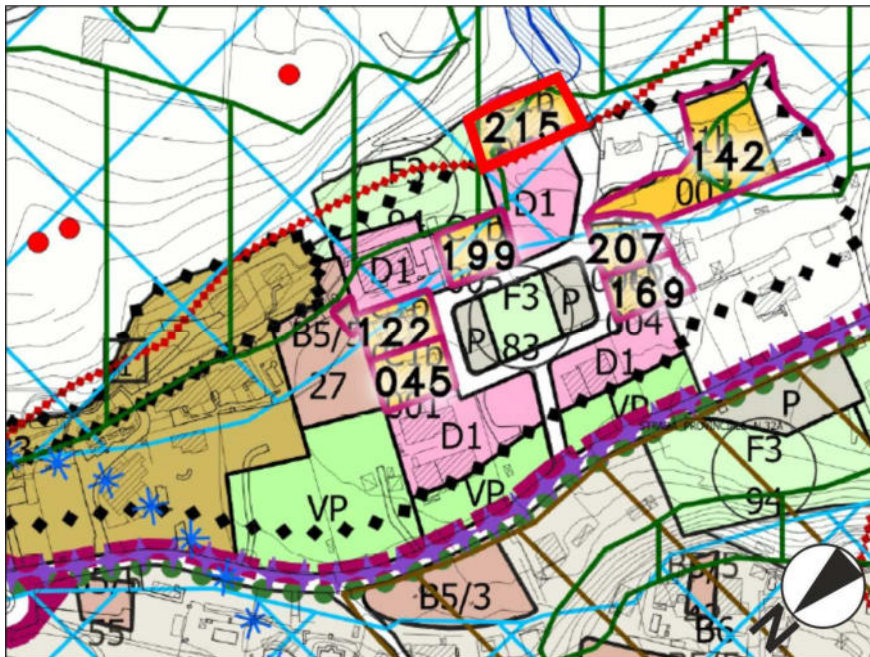
*Estratto CARTA DI MICROZONAZIONE SISMICA LIVELLO 3 – FA 0.4 – 0.8 S*



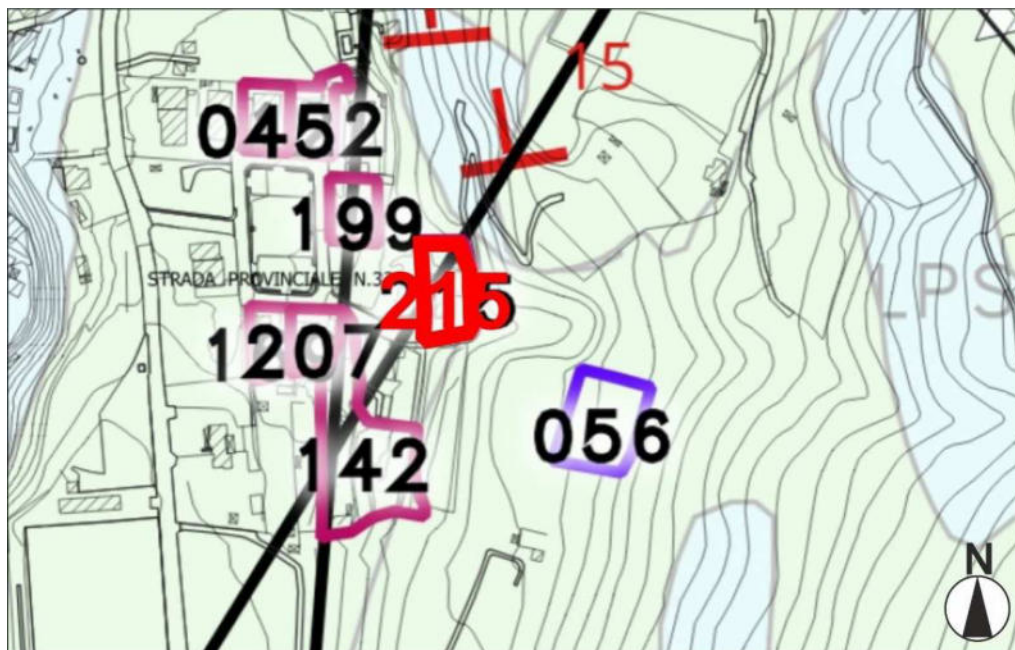


*Estratto CARTA DI MICROZONAZIONE SISMICA LIVELLO 3 – FA 0.7 – 1.1 S*

**MANIFESTAZIONE DI INTERESSE n.215**

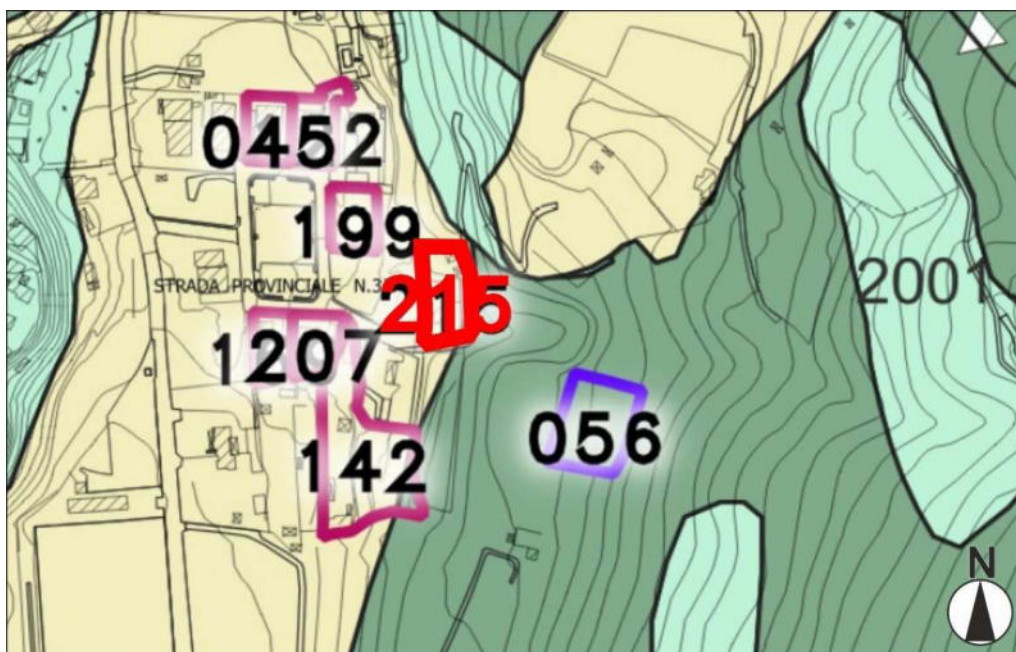


*Estratto TAV 1.2 – PI Intero Territorio Comunale SUD – PI 3.1*

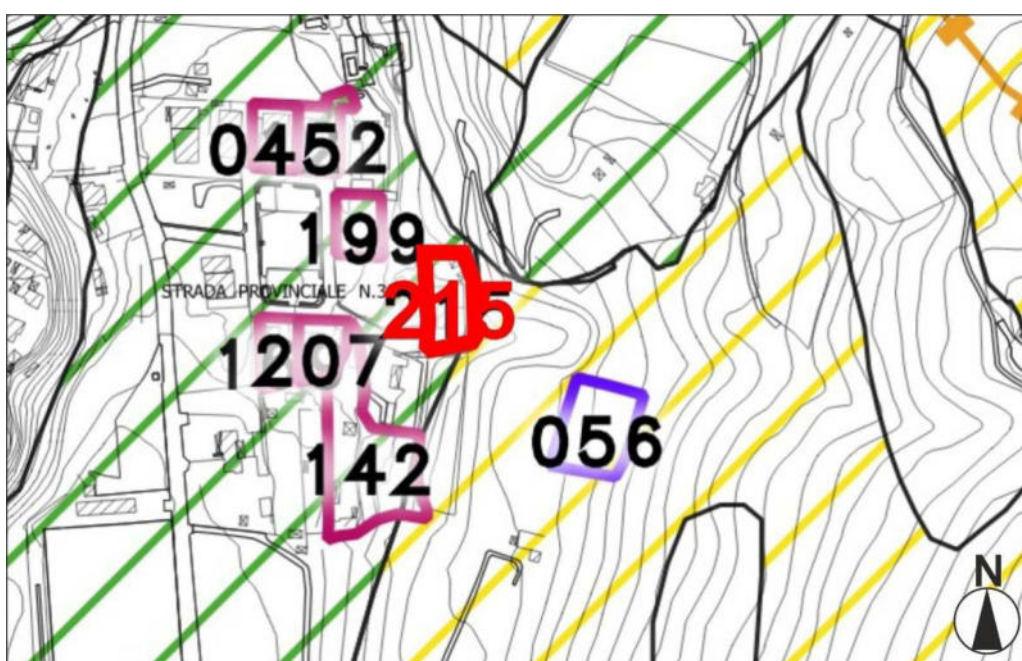


*Estratto INTEGRAZIONE CARTA GEOLOGICO-TECNICA  
MICROZONAZIONE SISMICA LIVELLO 3*

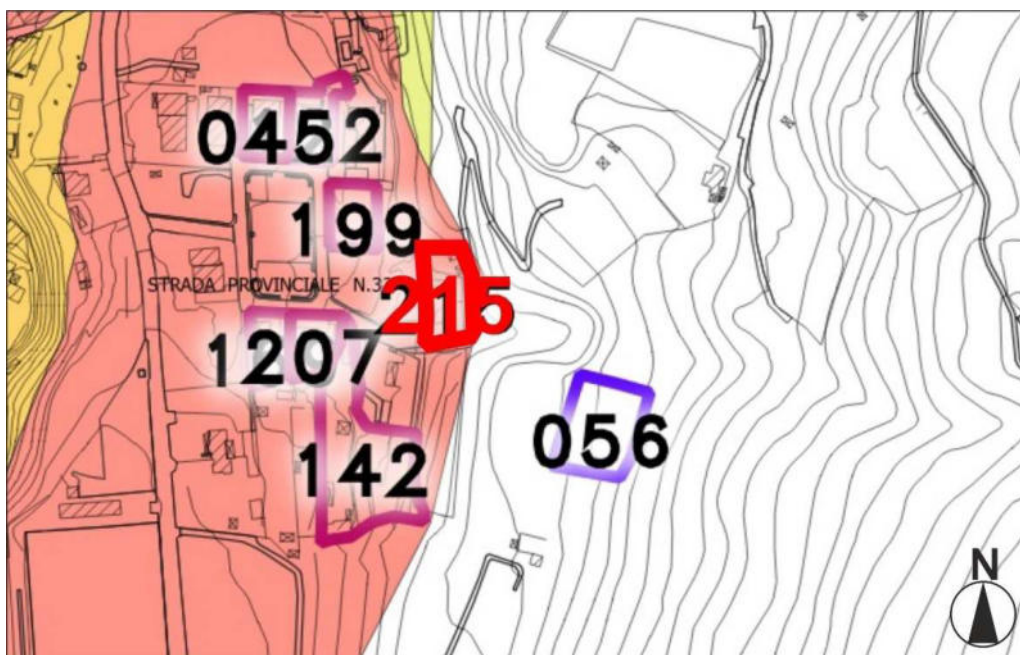




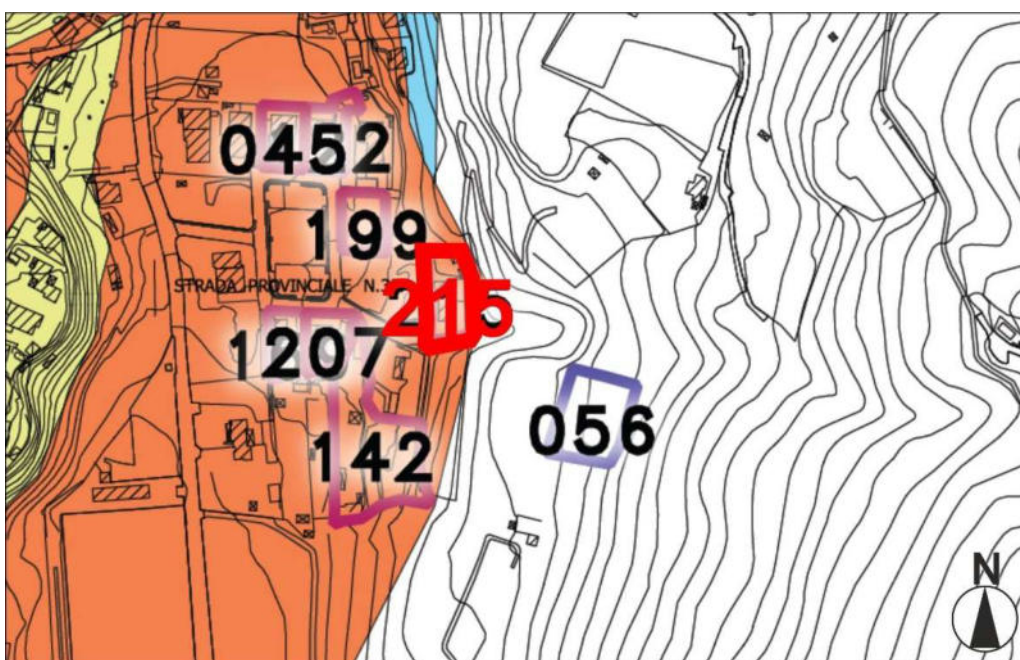
*Estratto INTEGRAZIONE CARTA DELLE MICROZONE OMOGENEE IN PROSPETTIVA SISMICA (MOPS)*  
*MICROZONAZIONE SISMICA LIVELLO 3*



*Estratto INTEGRAZIONE CARTA DELLA PERICOLOSITÀ SISMICA LOCALE*  
*MICROZONAZIONE SISMICA LIVELLO 3*

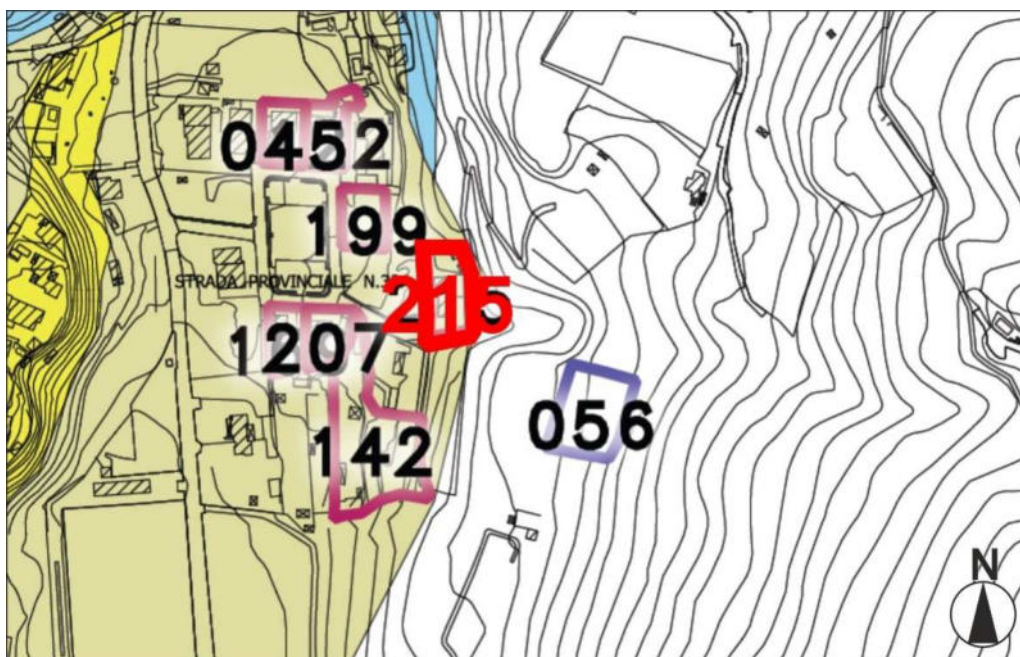


*Estratto INTEGRAZIONE CARTA DI MICROZONAZIONE SISMICA LIVELLO 3 – FA 0.1 – 0.5 S*



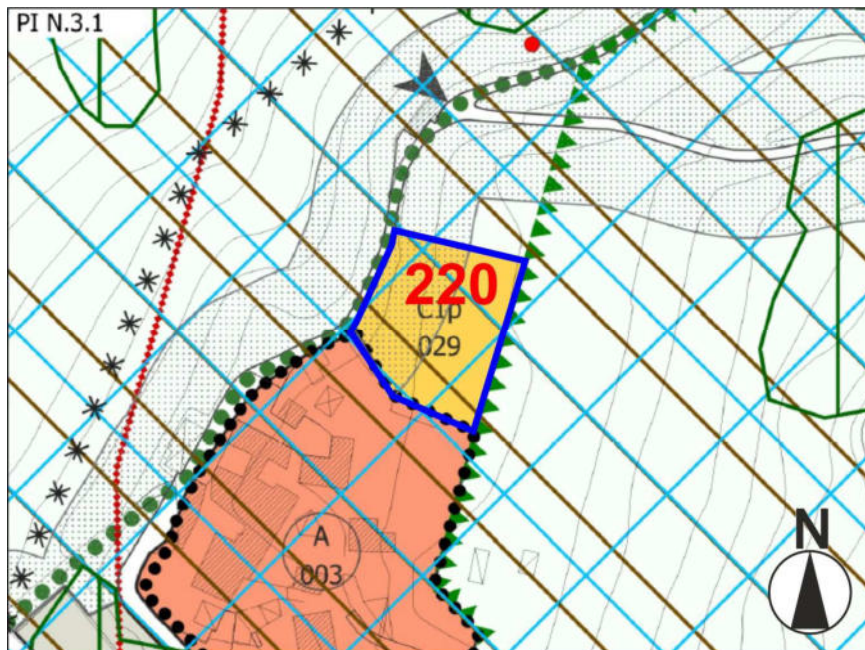
*Estratto INTEGRAZIONE CARTA DI MICROZONAZIONE SISMICA LIVELLO 3 – FA 0.4 – 0.8 S*



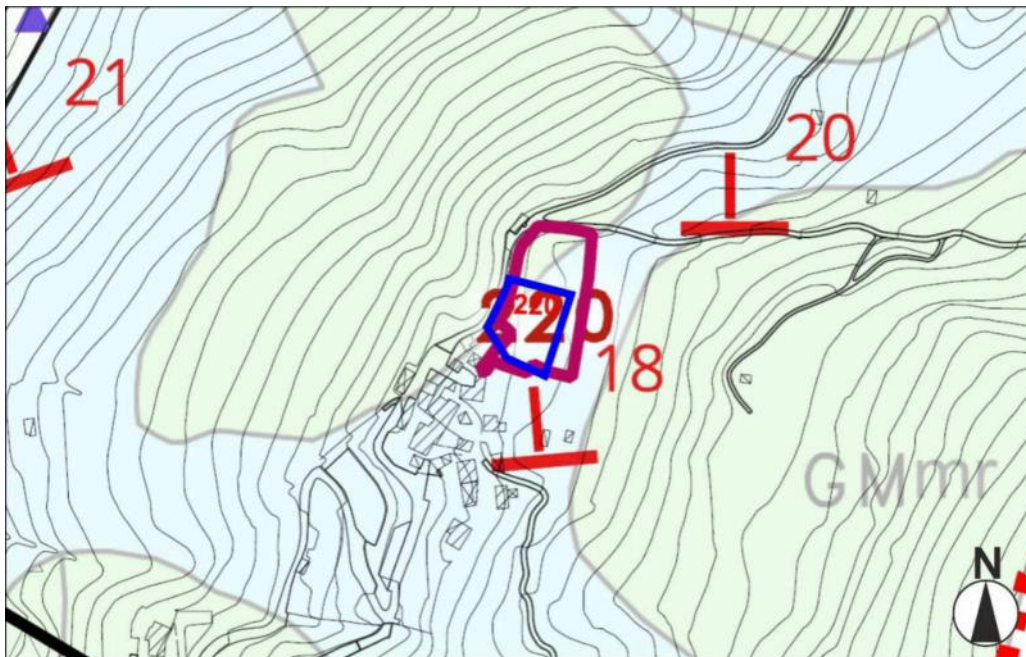


*Estratto INTEGRAZIONE CARTA DI MICROZONAZIONE SISMICA LIVELLO 3 – FA 0.7 – 1.1 S*

## MANIFESTAZIONE DI INTERESSE n.220

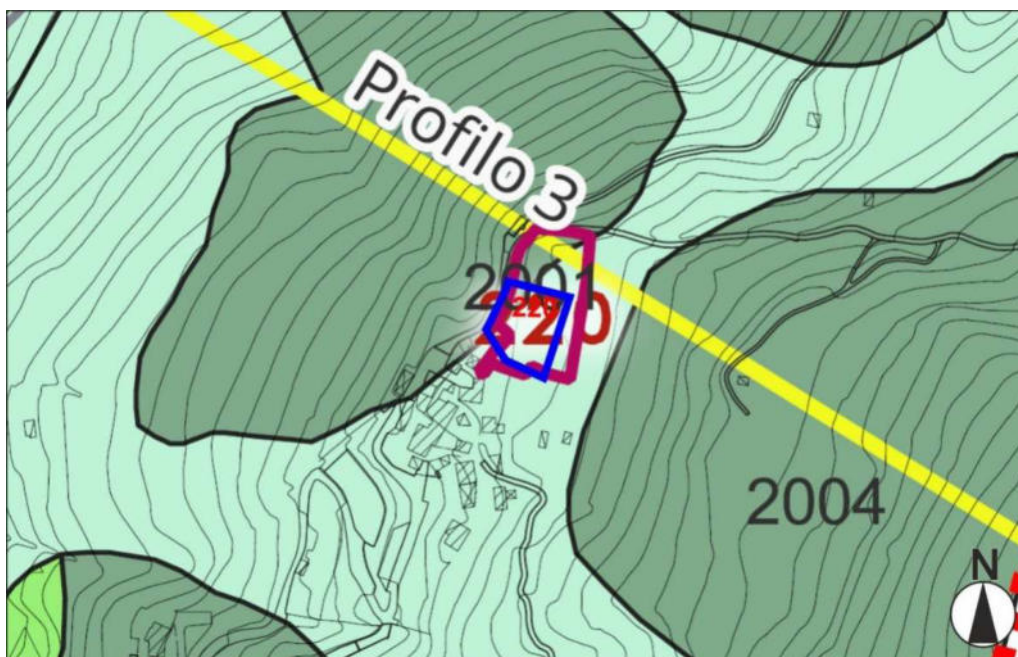


*Estratto TAV 1.1 – PI Intero Territorio Comunale NORD – PI 3.1*

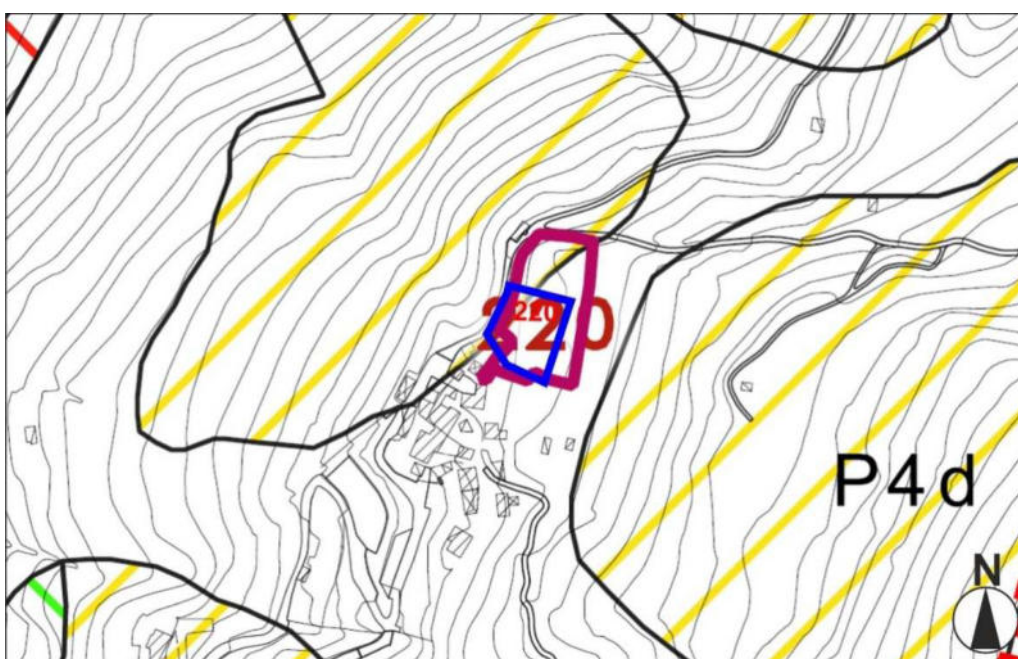


*Estratto INTEGRAZIONE CARTA GEOLOGICO-TECNICA  
MICROZONAZIONE SISMICA LIVELLO 3*

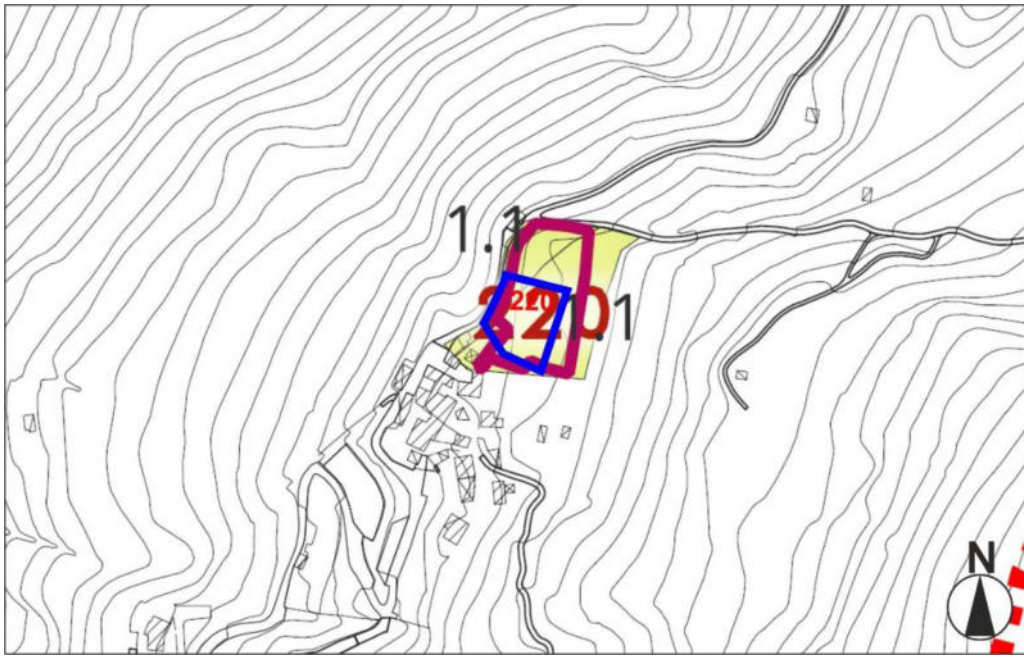




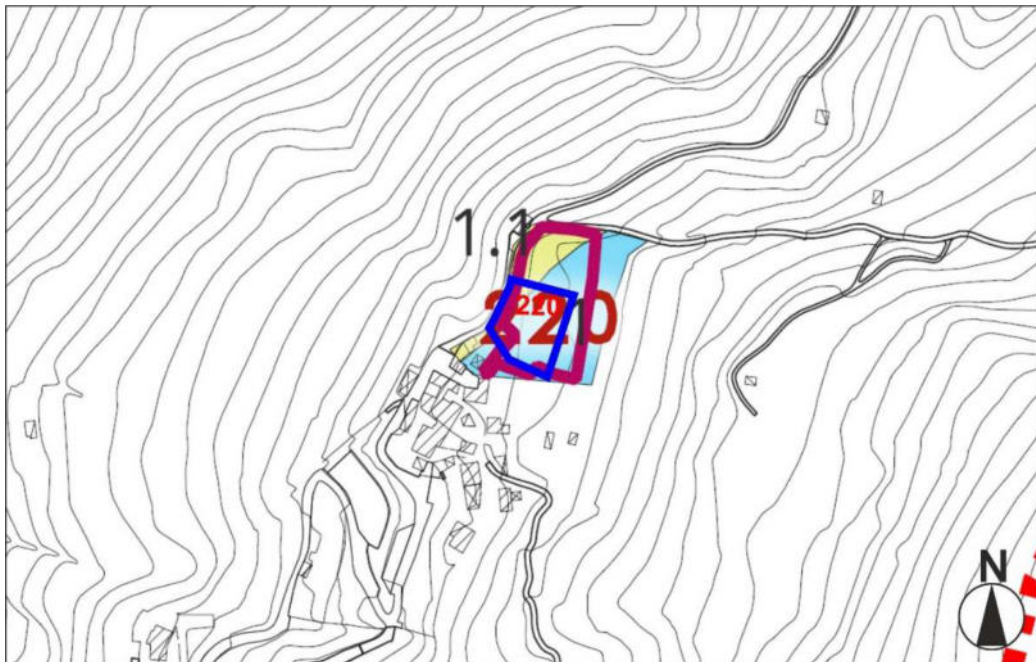
*Estratto INTEGRAZIONE CARTA DELLE MICROZONE OMOGENEE IN PROSPETTIVA SISMICA (MOPS)*  
*MICROZONAZIONE SISMICA LIVELLO 3*



*Estratto INTEGRAZIONE CARTA DELLA PERICOLOSITÀ SISMICA LOCALE*  
*MICROZONAZIONE SISMICA LIVELLO 3*

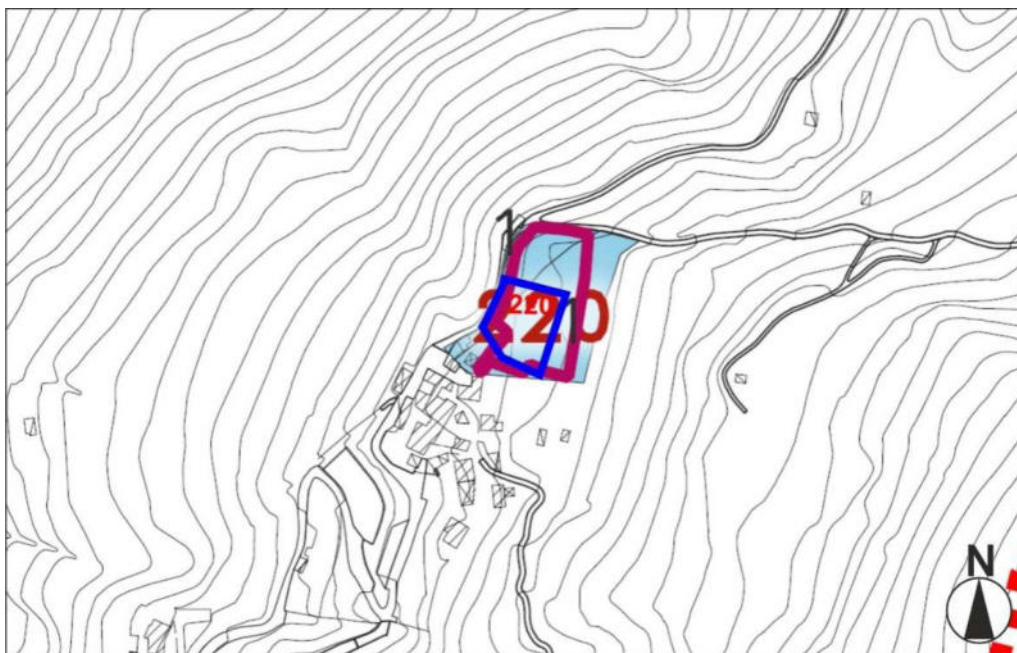


*Estratto INTEGRAZIONE CARTA DI MICROZONAZIONE SISMICA LIVELLO 3 – FA 0.1 – 0.5 S*



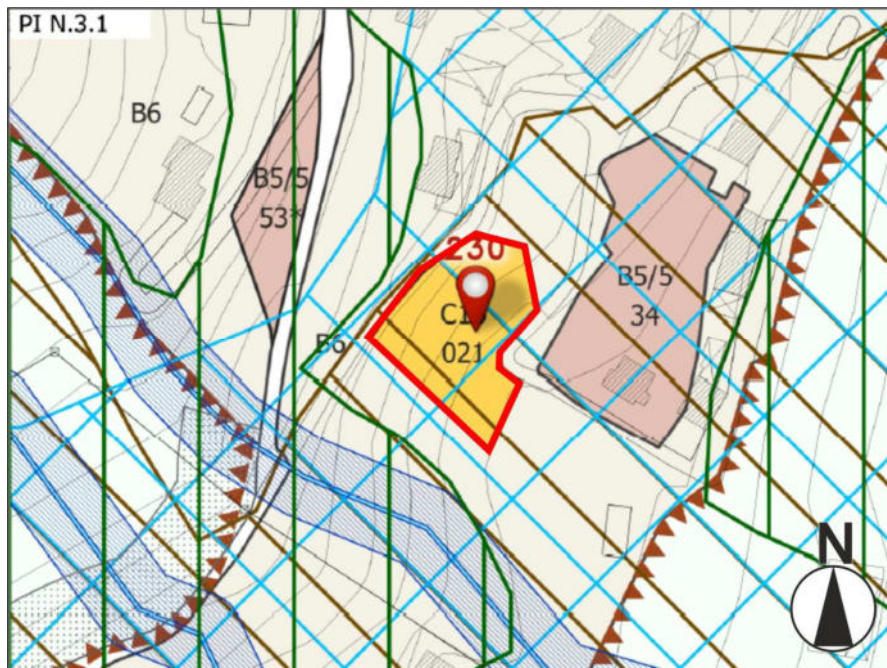
*Estratto INTEGRAZIONE CARTA DI MICROZONAZIONE SISMICA LIVELLO 3 – FA 0.4 – 0.8 S*



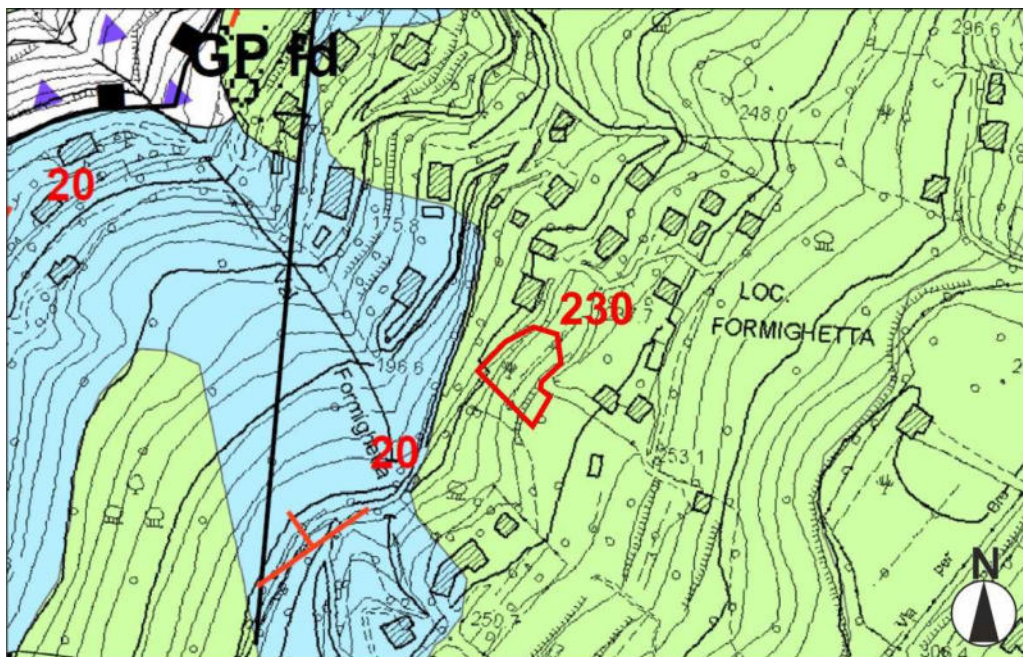


*Estratto INTEGRAZIONE CARTA DI MICROZONAZIONE SISMICA LIVELLO 3 – FA 0.7 – 1.1 S*

## MANIFESTAZIONE DI INTERESSE n.230

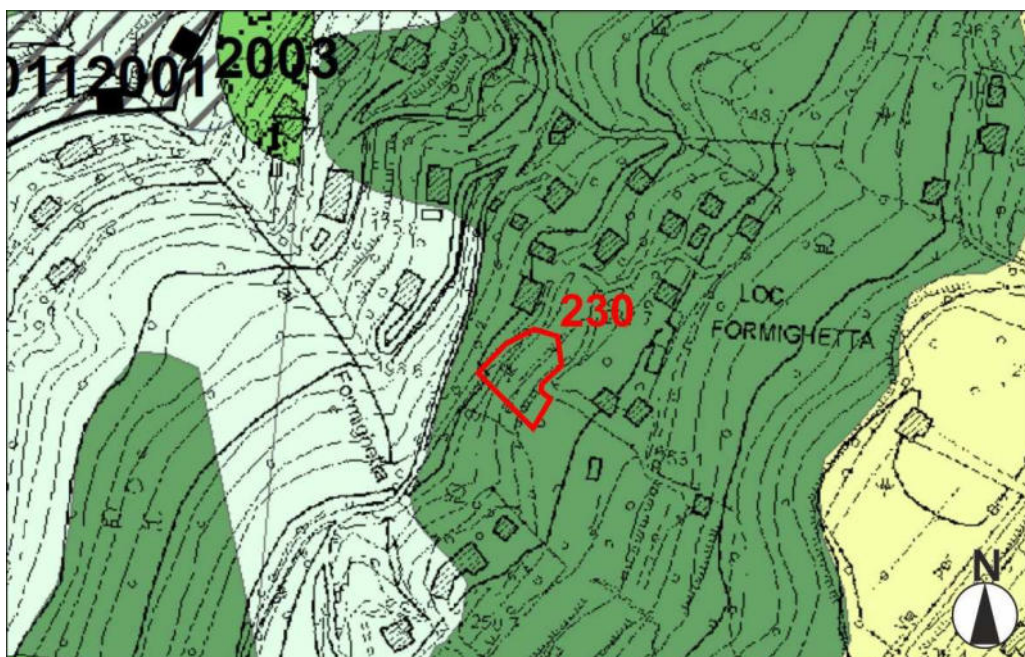


*Estratto TAV 1.2 – PI Intero Territorio Comunale SUD – PI 3.1*

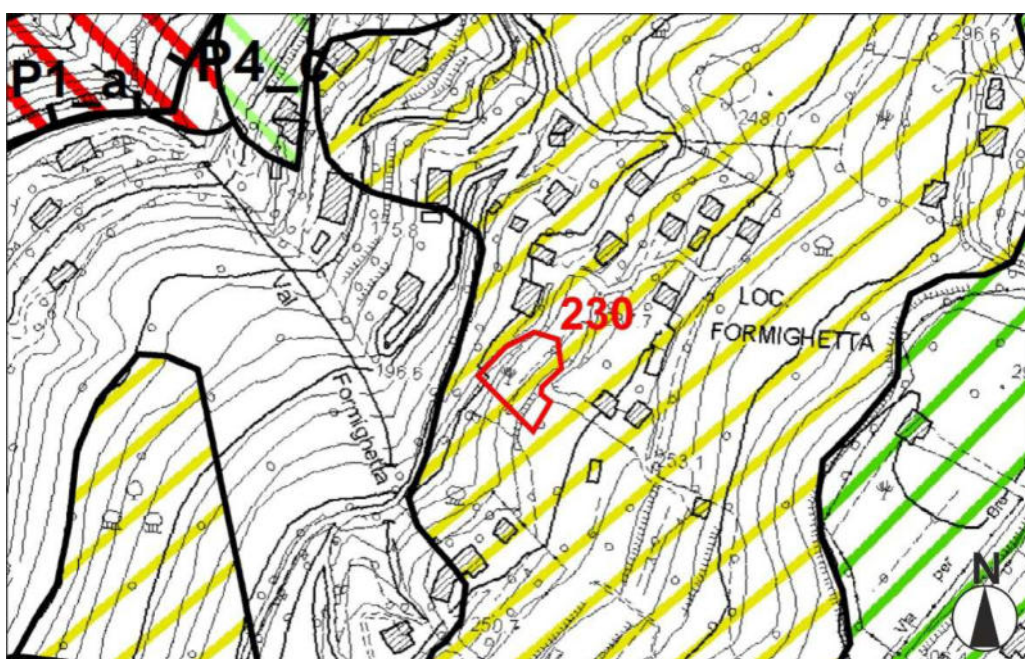


*Estratto CARTA GEOLOGICO-TECNICA MICROZONAZIONE SISMICA LIVELLO 3*



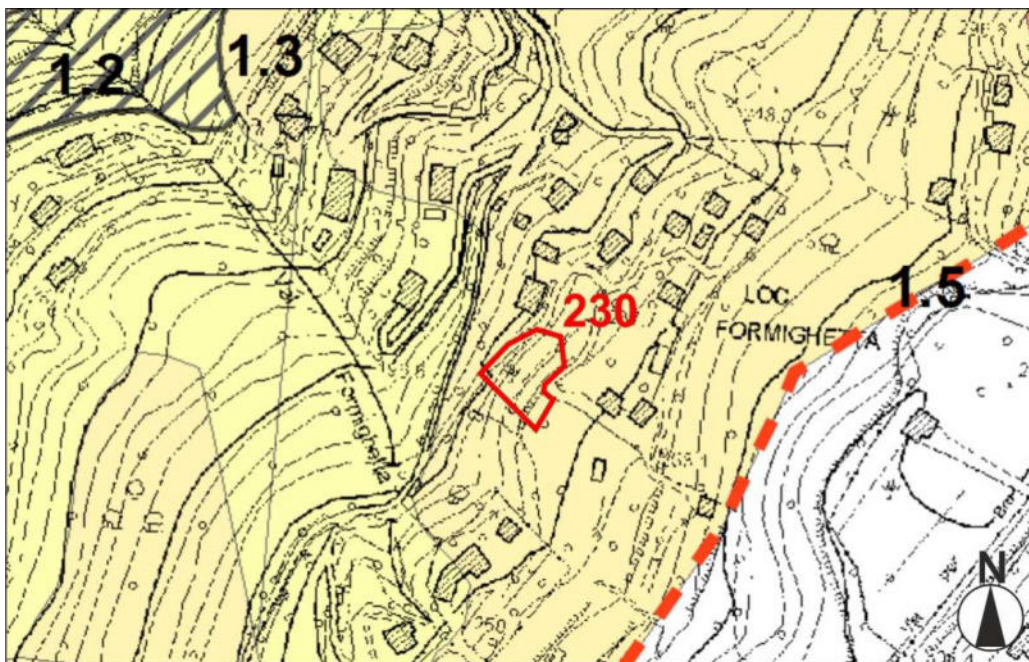


*Estratto CARTA DELLE MICROZONE OMOGENEE IN PROSPETTIVA SISMICA (MOPS)*  
*MICROZONAZIONE SISMICA LIVELLO 3*

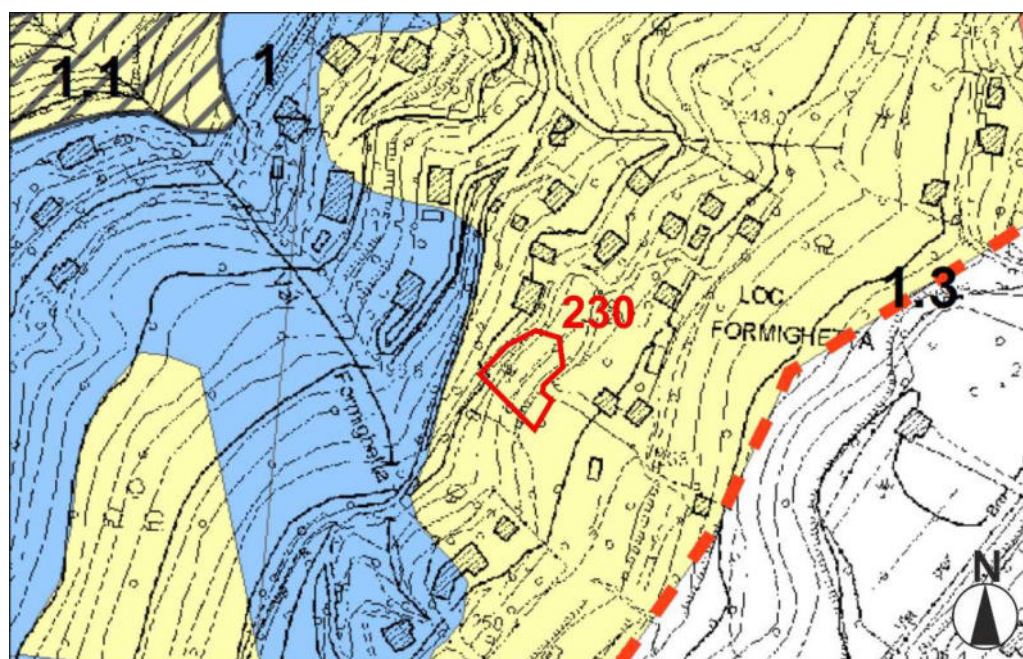


*Estratto CARTA DELLA PERICOLOSITÀ SISMICA LOCALE*  
*MICROZONAZIONE SISMICA LIVELLO 3*



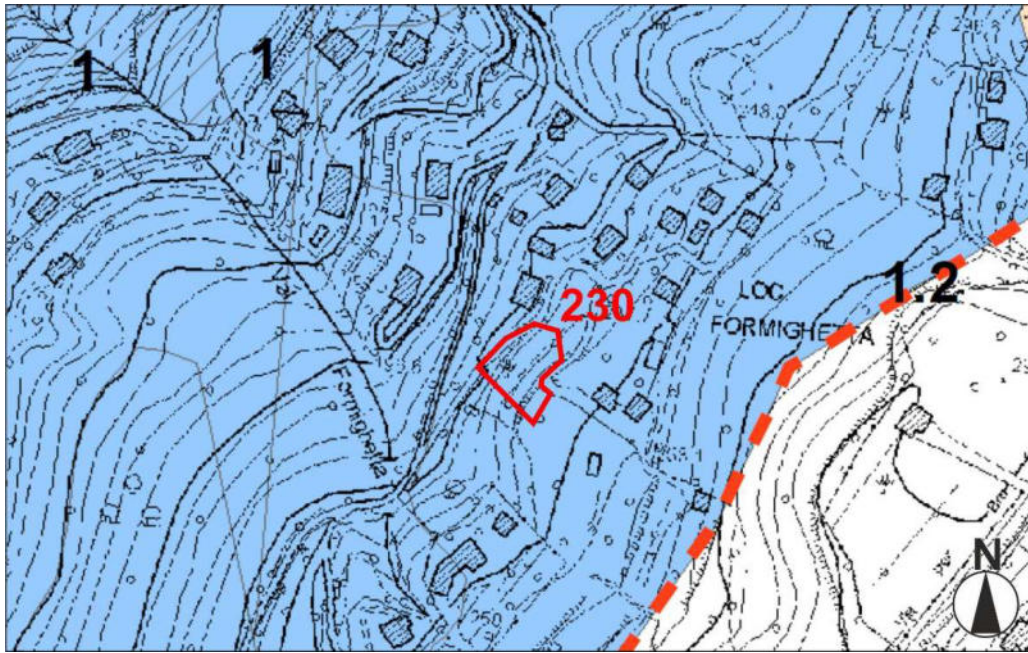


*Estratto CARTA DI MICROZONAZIONE SISMICA LIVELLO 3 – FA 0.1 – 0.5 S*



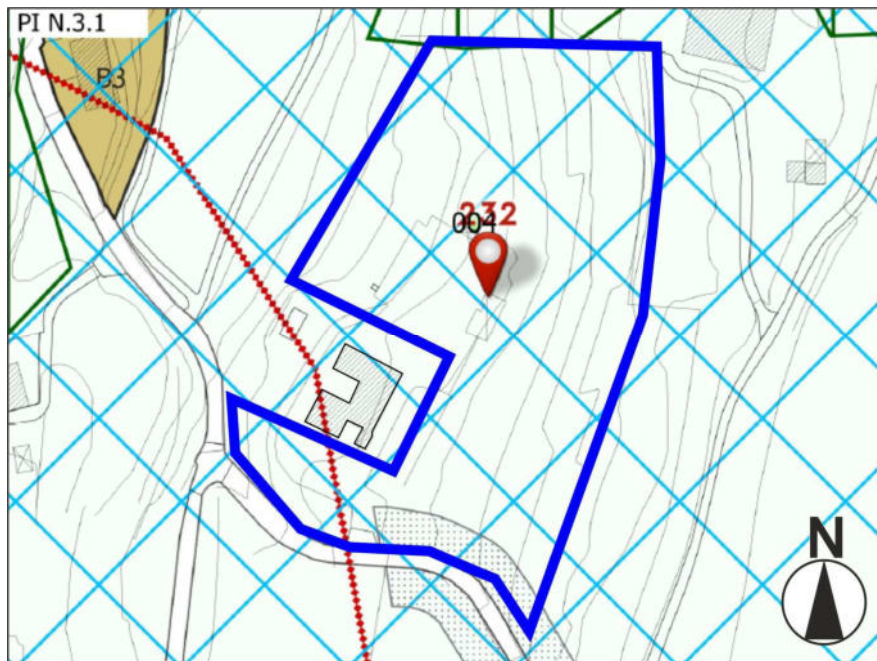
*Estratto CARTA DI MICROZONAZIONE SISMICA LIVELLO 3 – FA 0.4 – 0.8 S*



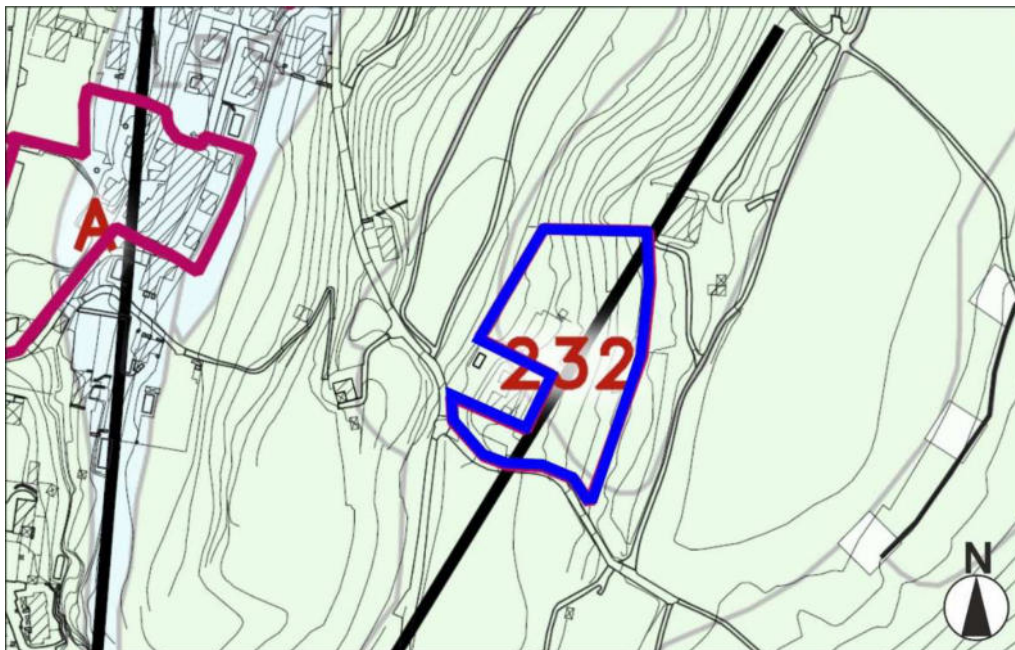


*Estratto CARTA DI MICROZONAZIONE SISMICA LIVELLO 3 – FA 0.7 – 1.1 S*

## MANIFESTAZIONE DI INTERESSE n.232

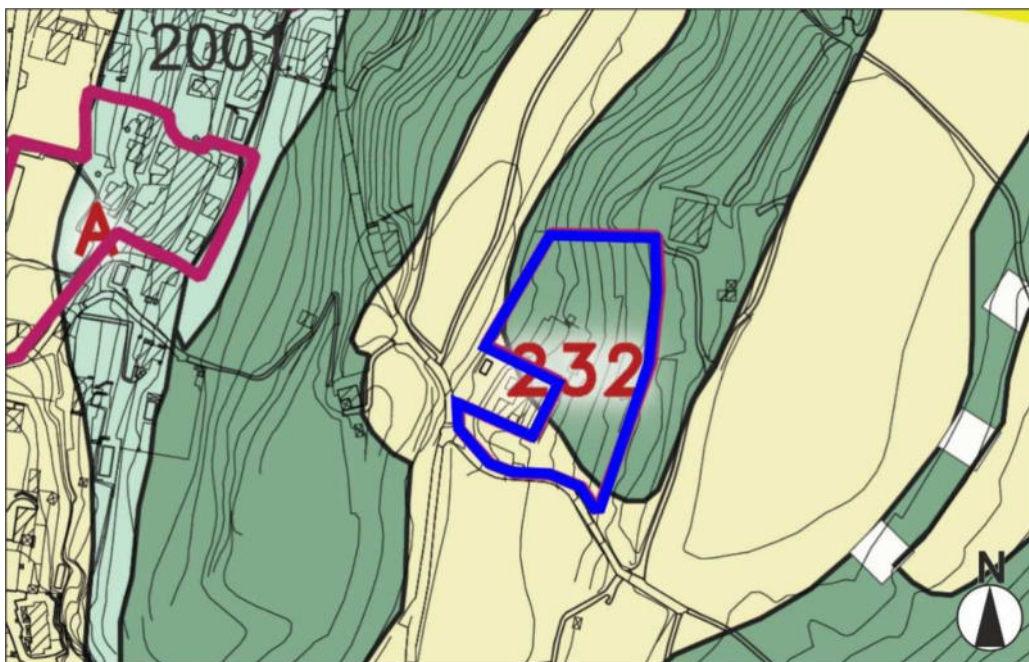


*Estratto TAV 1.2 – PI Intero Territorio Comunale SUD – PI 3.1*

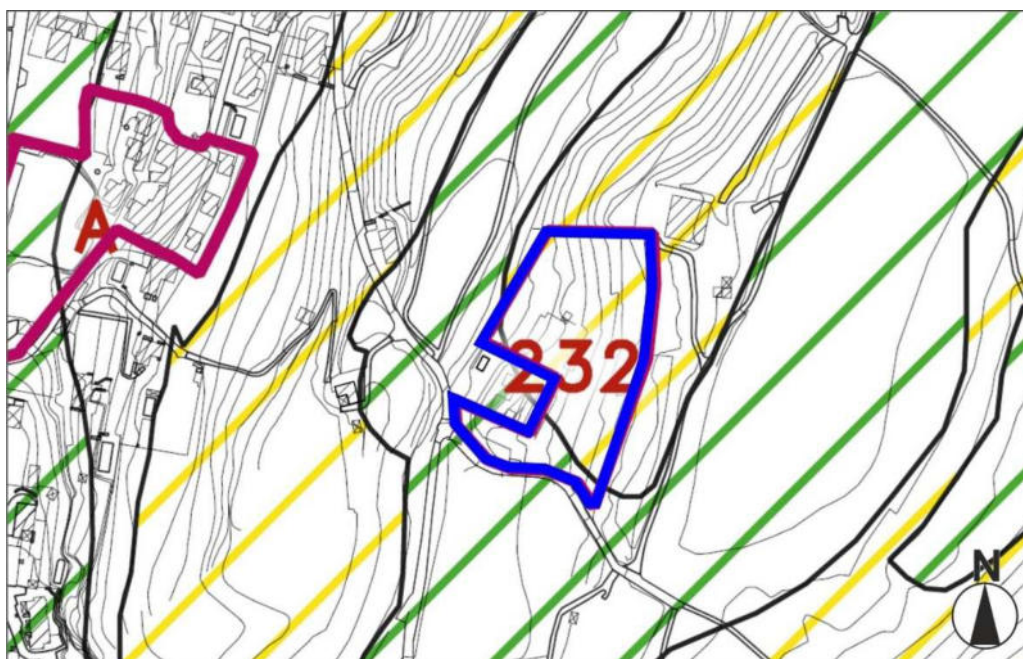


*Estratto INTEGRAZIONE CARTA GEOLOGICO-TECNICA  
MICROZONAZIONE SISMICA LIVELLO 3*

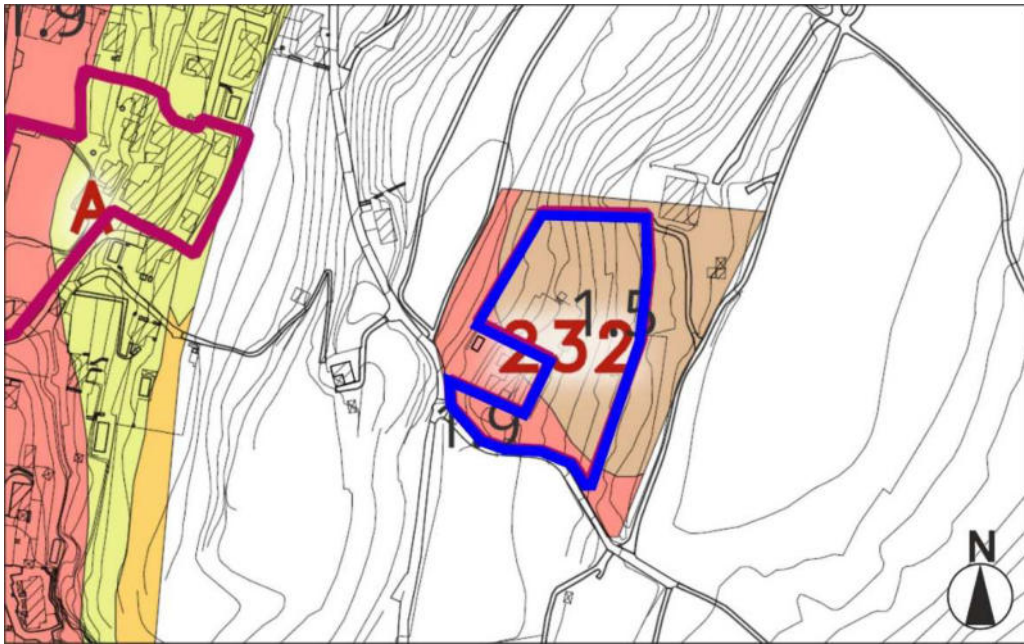




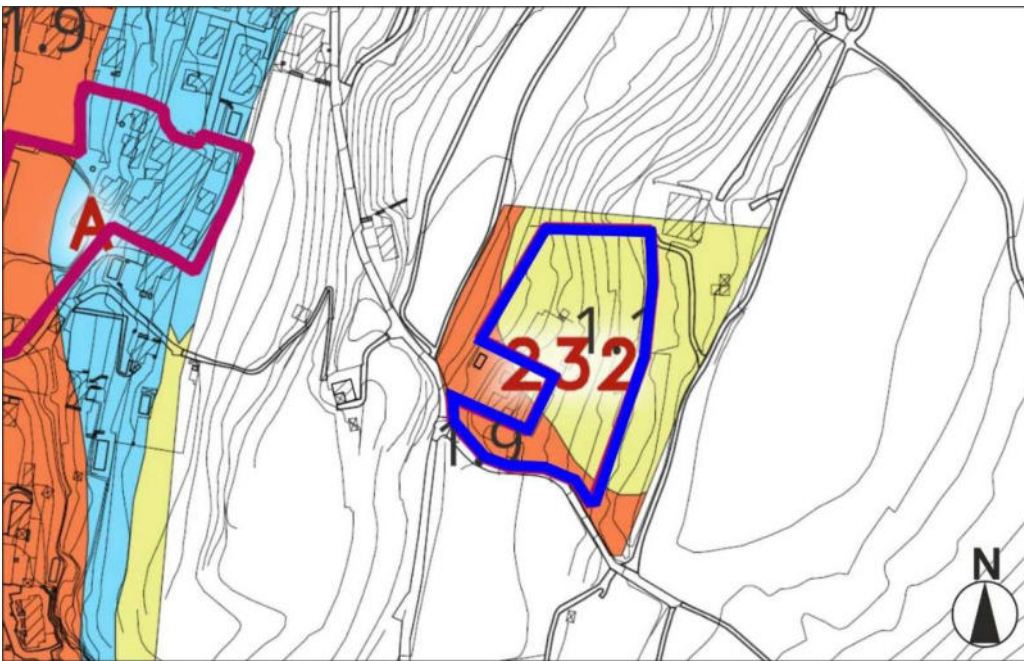
*Estratto INTEGRAZIONE CARTA DELLE MICROZONE OMOGENEE IN PROSPETTIVA SISMICA (MOPS)*  
*MICROZONAZIONE SISMICA LIVELLO 3*



*Estratto INTEGRAZIONE CARTA DELLA PERICOLOSITÀ SISMICA LOCALE*  
*MICROZONAZIONE SISMICA LIVELLO 3*

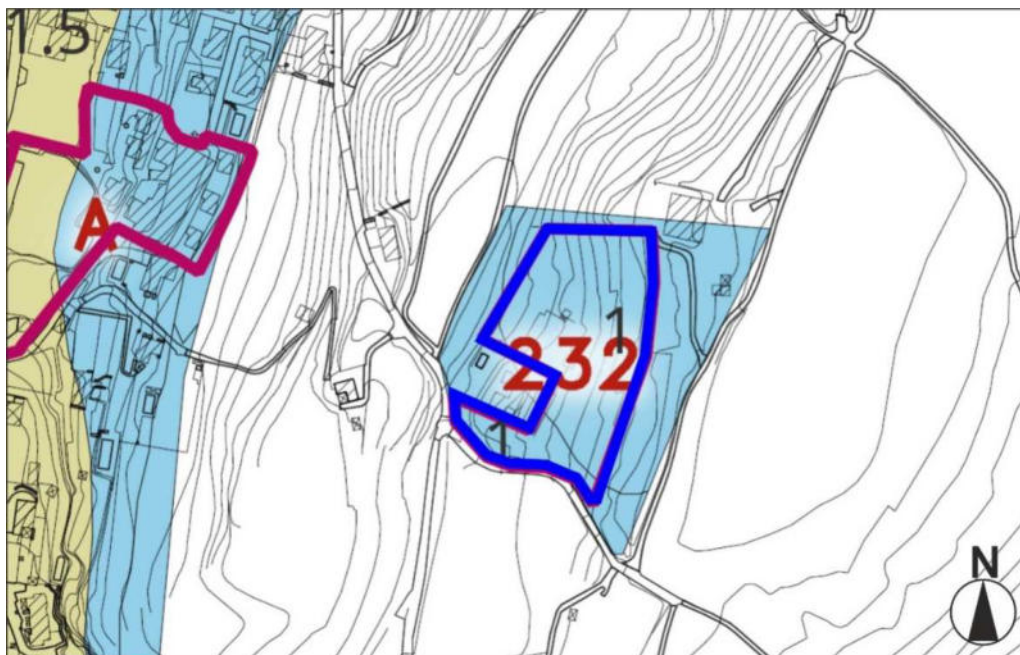


*Estratto INTEGRAZIONE CARTA DI MICROZONAZIONE SISMICA LIVELLO 3 – FA 0.1 – 0.5 S*



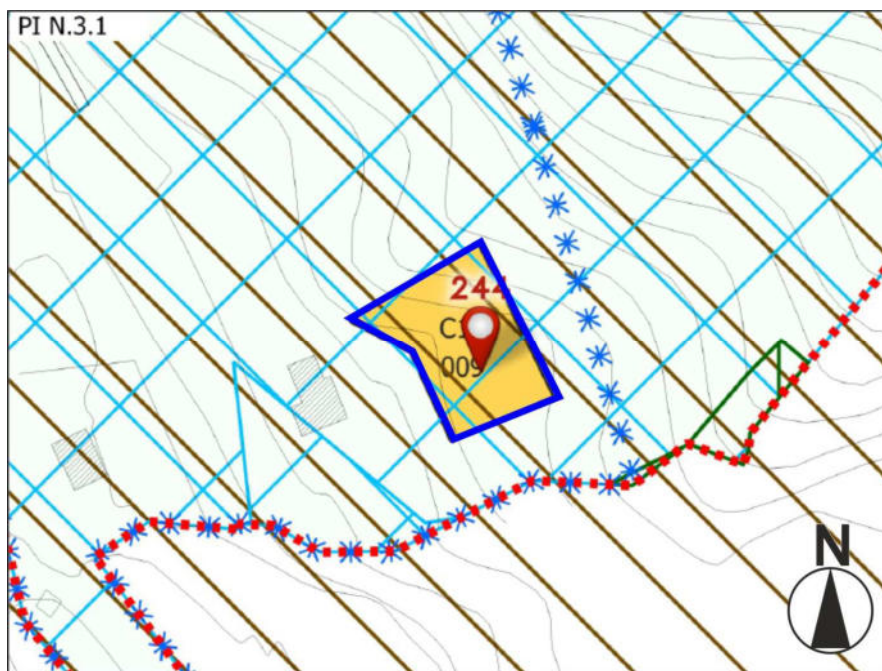
*Estratto INTEGRAZIONE CARTA DI MICROZONAZIONE SISMICA LIVELLO 3 – FA 0.4 – 0.8 S*



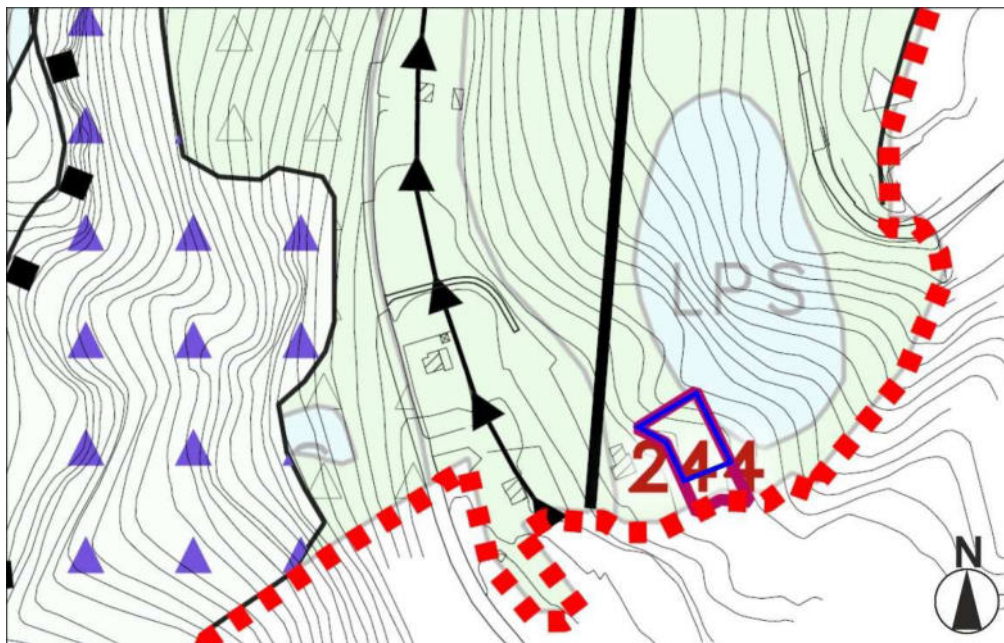


*Estratto INTEGRAZIONE CARTA DI MICROZONAZIONE SISMICA LIVELLO 3 – FA 0.7 – 1.1 S*

## MANIFESTAZIONE DI INTERESSE n.244

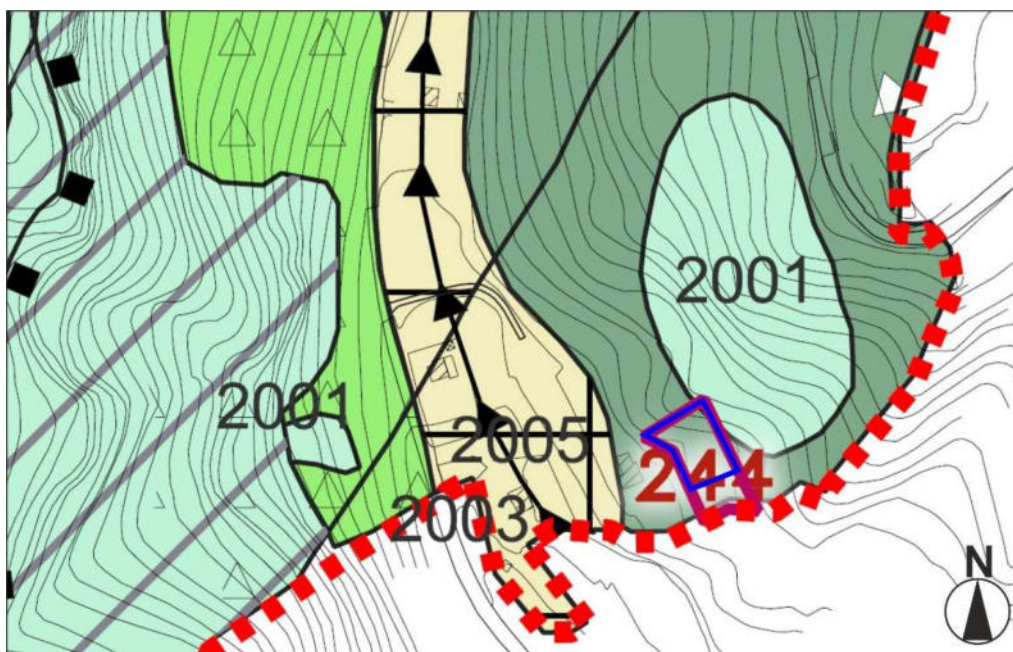


*Estratto TAV 1.2 – PI Intero Territorio Comunale SUD – PI 3.1*

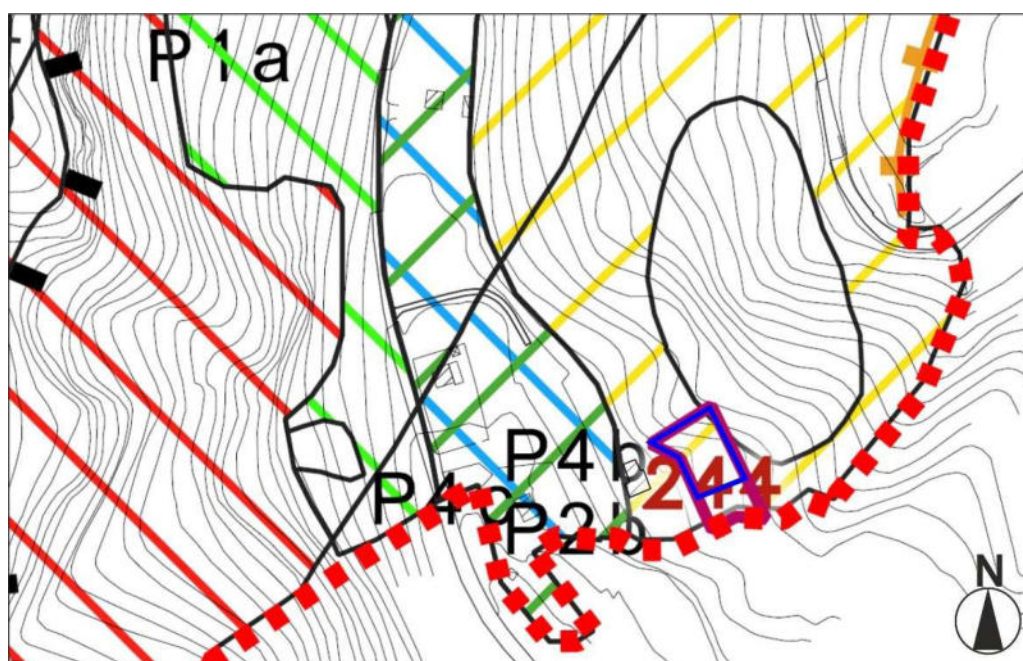


*Estratto INTEGRAZIONE CARTA GEOLOGICO-TECNICA  
MICROZONAZIONE SISMICA LIVELLO 3*

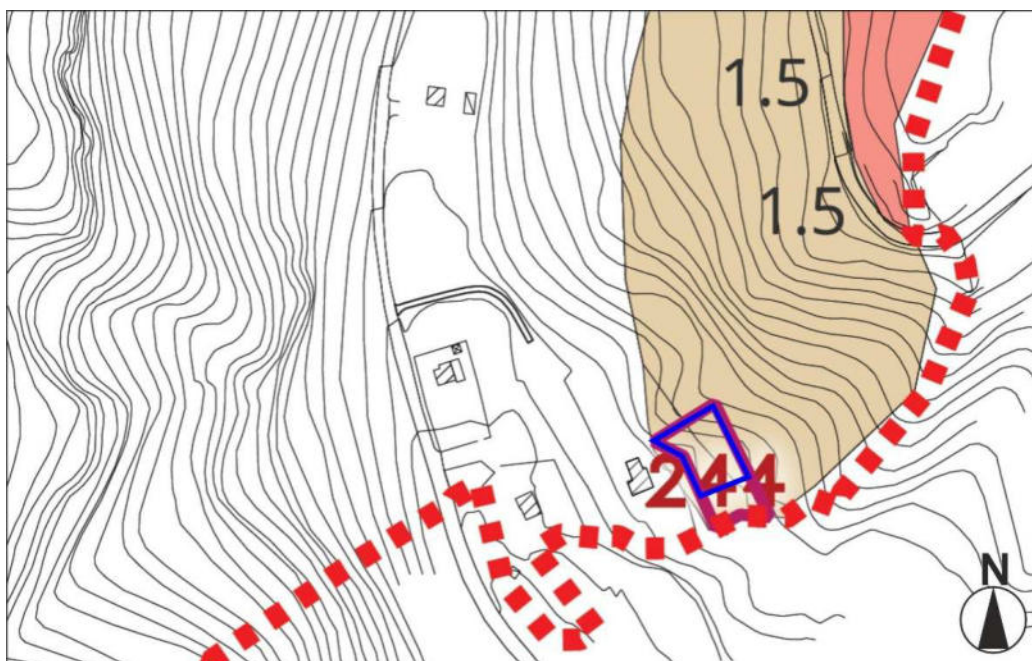




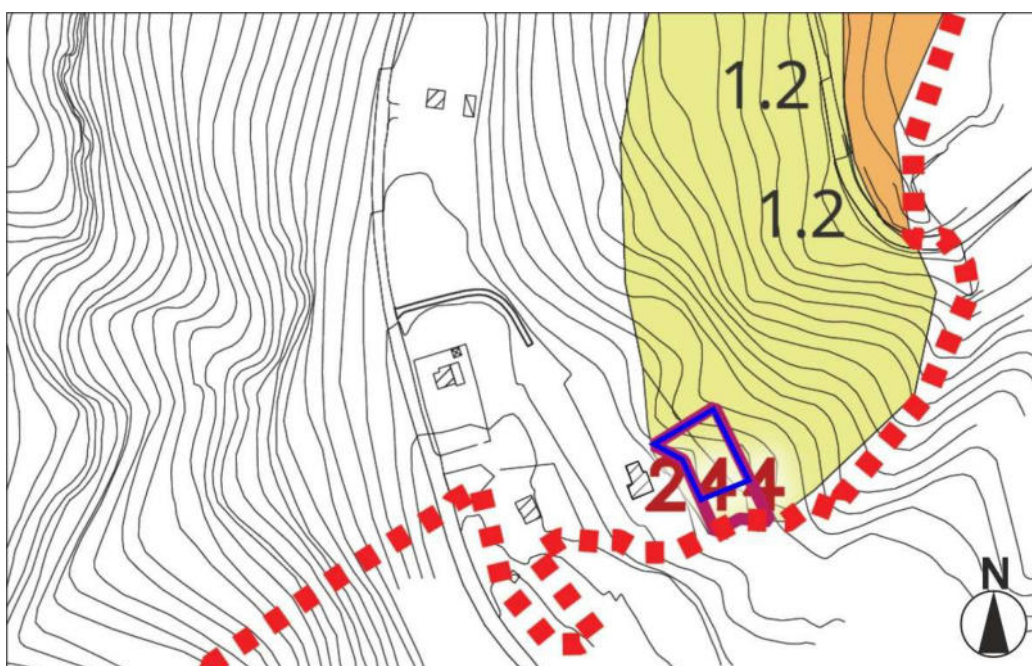
*Estratto INTEGRAZIONE CARTA DELLE MICROZONE OMOGENEE IN PROSPETTIVA SISMICA (MOPS)*  
*MICROZONAZIONE SISMICA LIVELLO 3*



*Estratto INTEGRAZIONE CARTA DELLA PERICOLOSITÀ SISMICA LOCALE*  
*MICROZONAZIONE SISMICA LIVELLO 3*

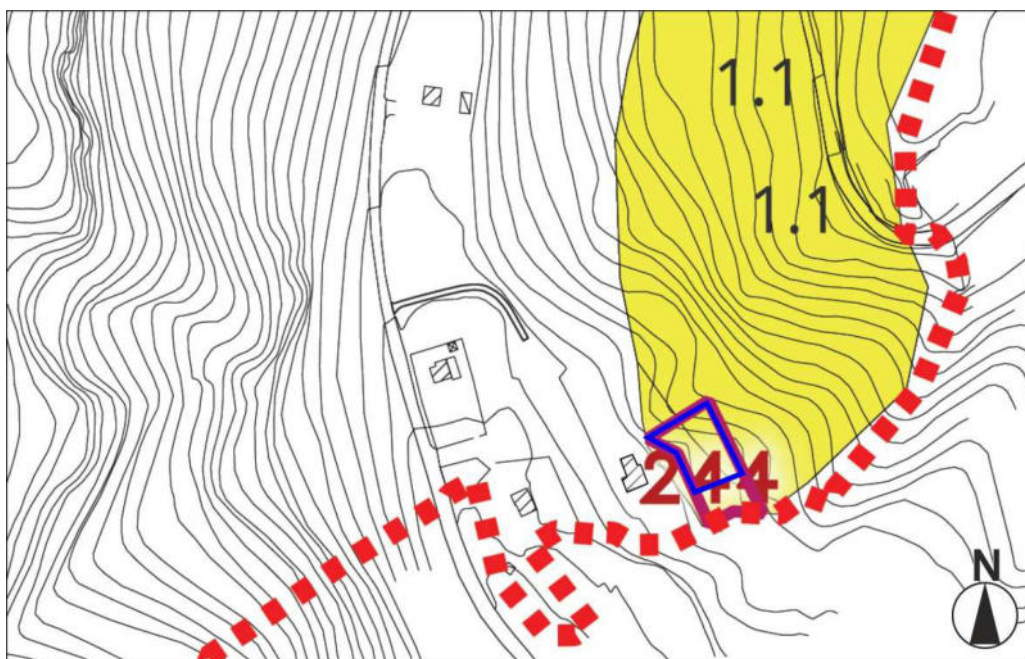


*Estratto INTEGRAZIONE CARTA DI MICROZONAZIONE SISMICA LIVELLO 3 – FA 0.1 – 0.5 S*



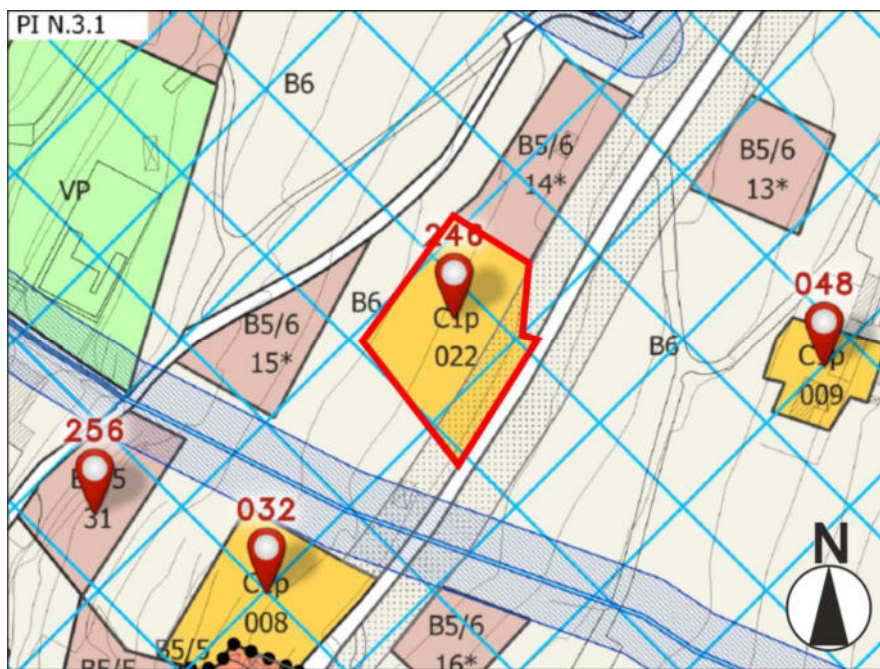
*Estratto INTEGRAZIONE CARTA DI MICROZONAZIONE SISMICA LIVELLO 3 – FA 0.4 – 0.8 S*



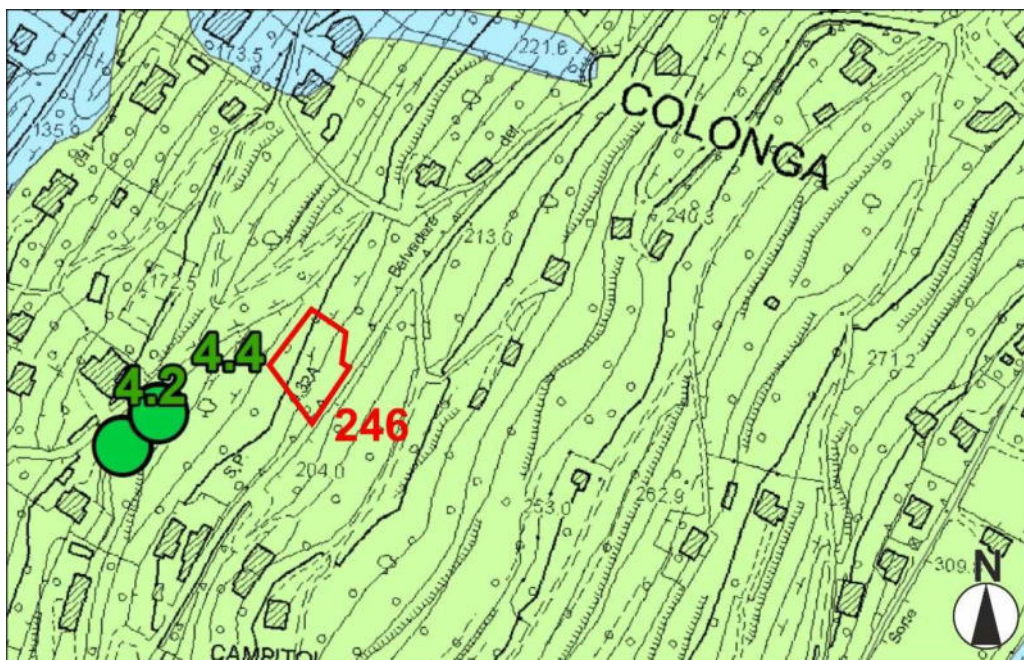


*Estratto INTEGRAZIONE CARTA DI MICROZONAZIONE SISMICA LIVELLO 3 – FA 0.7 – 1.1 S*

## MANIFESTAZIONE DI INTERESSE n.246

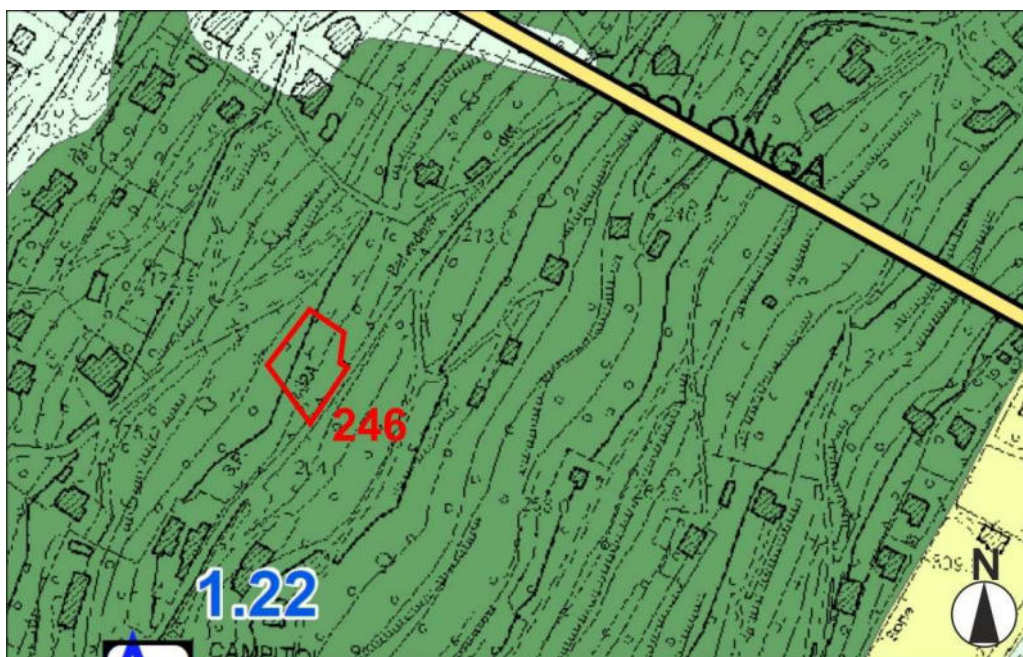


*Estratto TAV 1.2 – PI Intero Territorio Comunale SUD – PI 3.1*

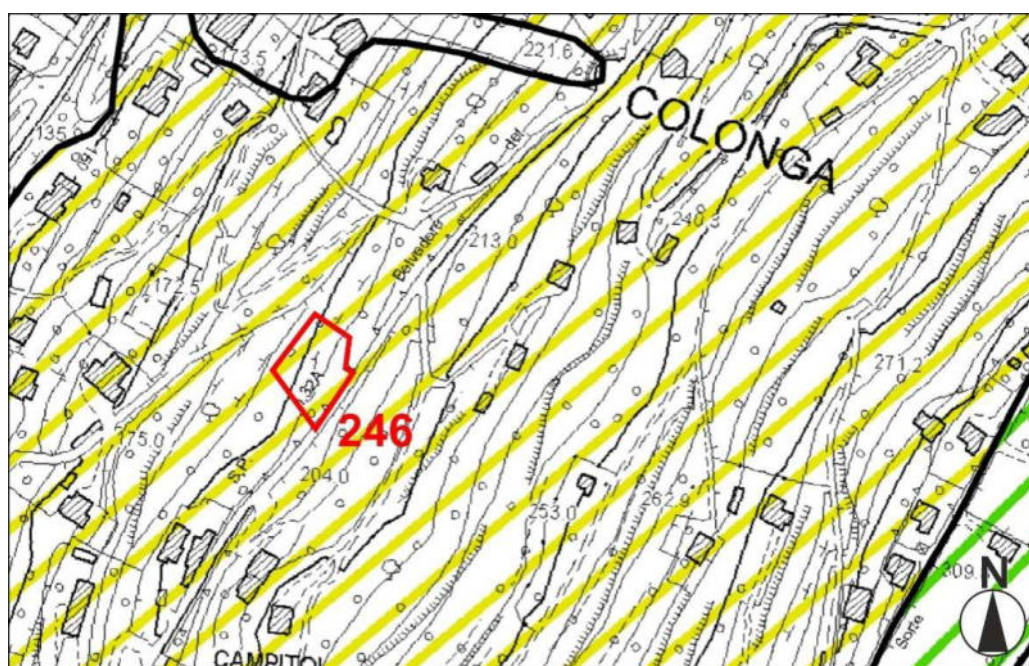


*Estratto CARTA GEOLOGICO-TECNICA MICROZONAZIONE SISMICA LIVELLO 3*



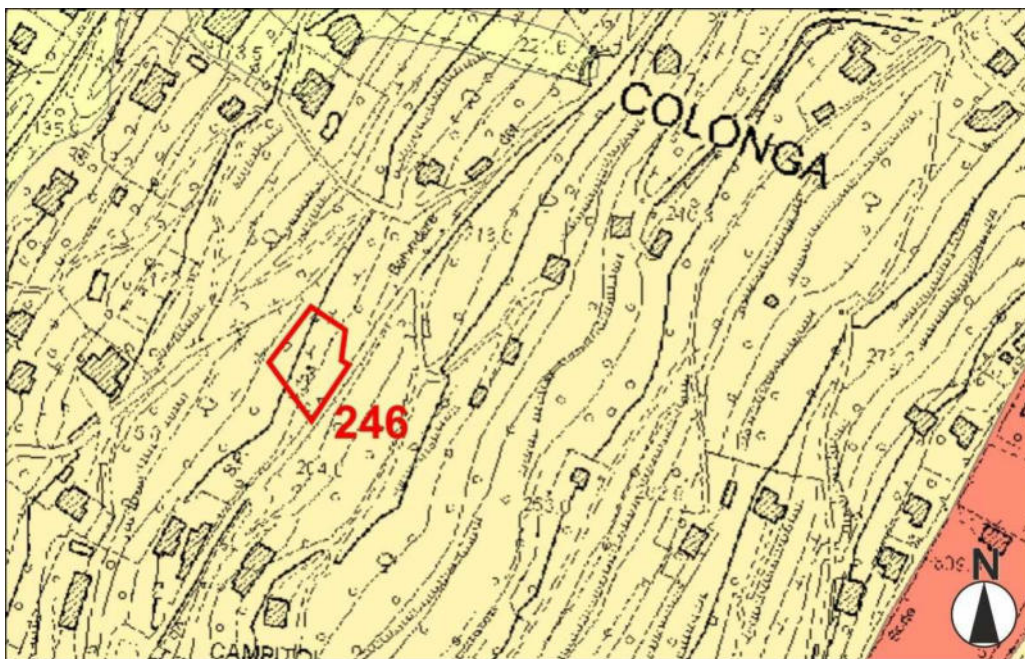


*Estratto CARTA DELLE MICROZONE OMOGENEE IN PROSPETTIVA SISMICA (MOPS)*  
*MICROZONAZIONE SISMICA LIVELLO 3*

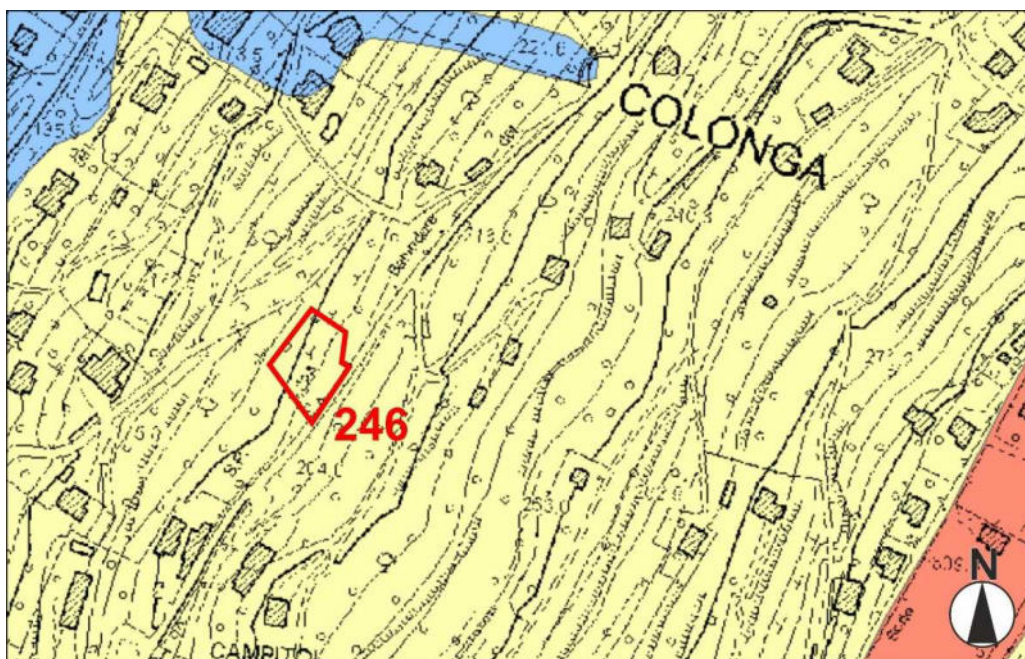


*Estratto CARTA DELLA PERICOLOSITÀ SISMICA LOCALE*  
*MICROZONAZIONE SISMICA LIVELLO 3*



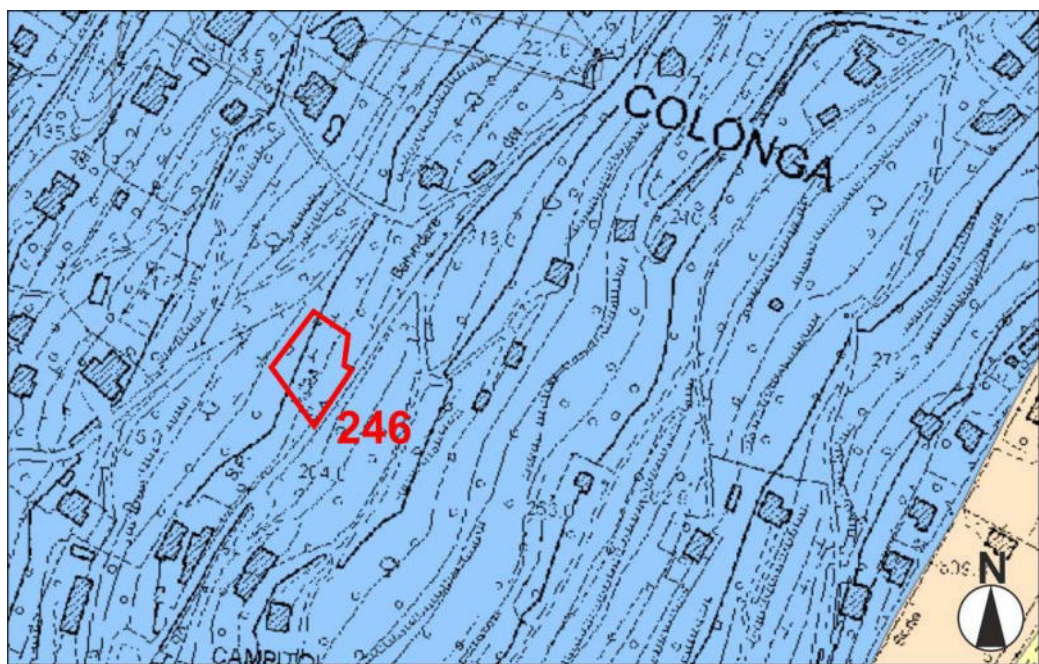


*Estratto CARTA DI MICROZONAZIONE SISMICA LIVELLO 3 – FA 0.1 – 0.5 S*



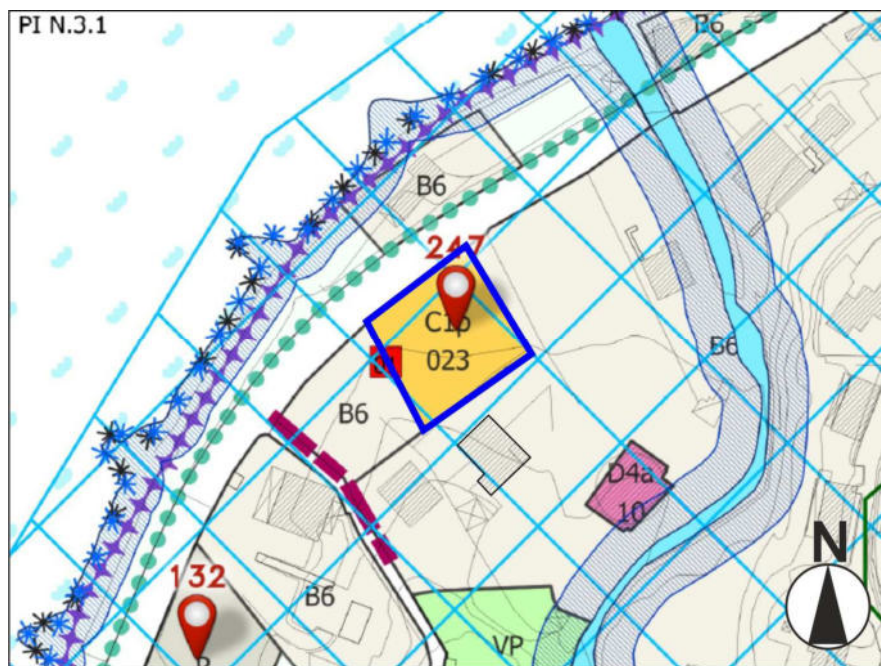
*Estratto CARTA DI MICROZONAZIONE SISMICA LIVELLO 3 – FA 0.4 – 0.8 S*



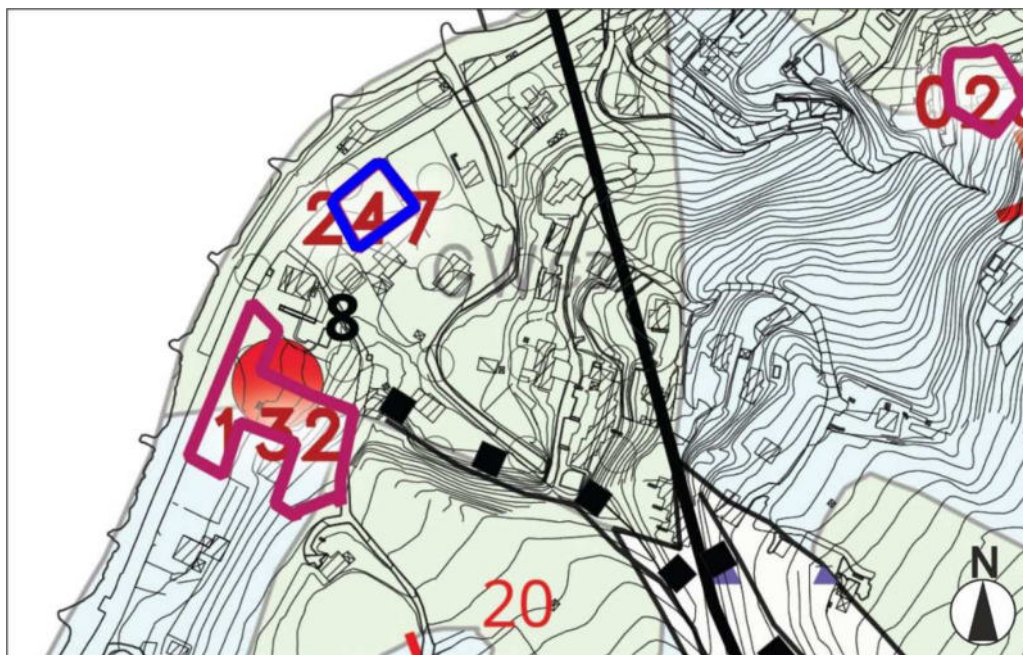


*Estratto CARTA DI MICROZONAZIONE SISMICA LIVELLO 3 – FA 0.7 – 1.1 S*

**MANIFESTAZIONE DI INTERESSE n.247**



*Estratto TAV 1.1 – PI Intero Territorio Comunale NORD – PI 3.1*

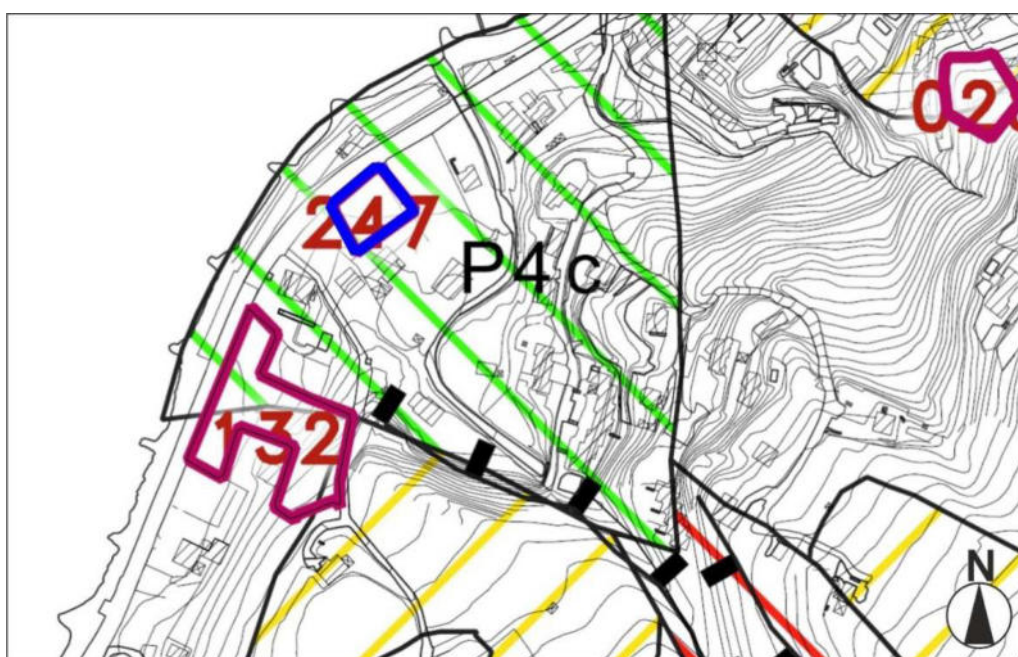


*Estratto INTEGRAZIONE CARTA GEOLOGICO-TECNICA  
MICROZONAZIONE SISMICA LIVELLO 3*

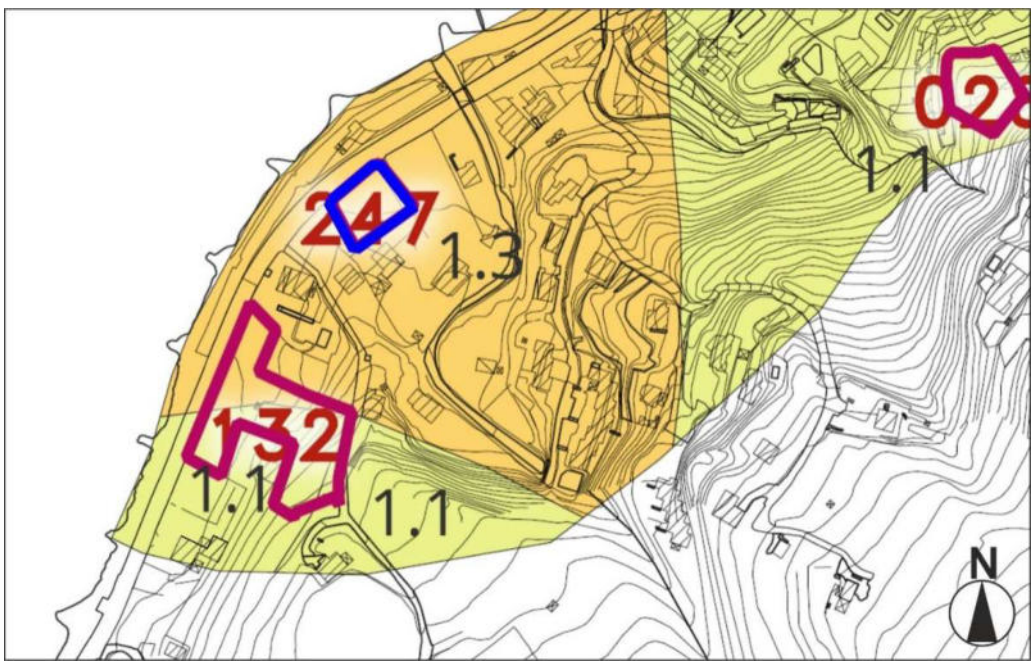




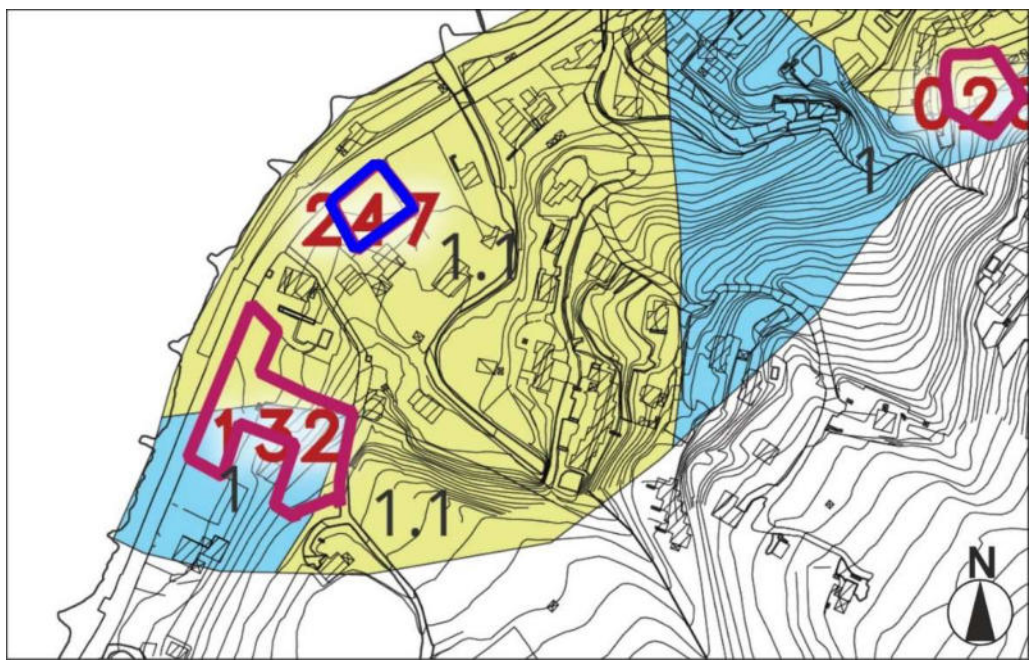
*Estratto INTEGRAZIONE CARTA DELLE MICROZONE OMOGENEE IN PROSPETTIVA SISMICA (MOPS)*  
*MICROZONAZIONE SISMICA LIVELLO 3*



*Estratto INTEGRAZIONE CARTA DELLA PERICOLOSITÀ SISMICA LOCALE*  
*MICROZONAZIONE SISMICA LIVELLO 3*

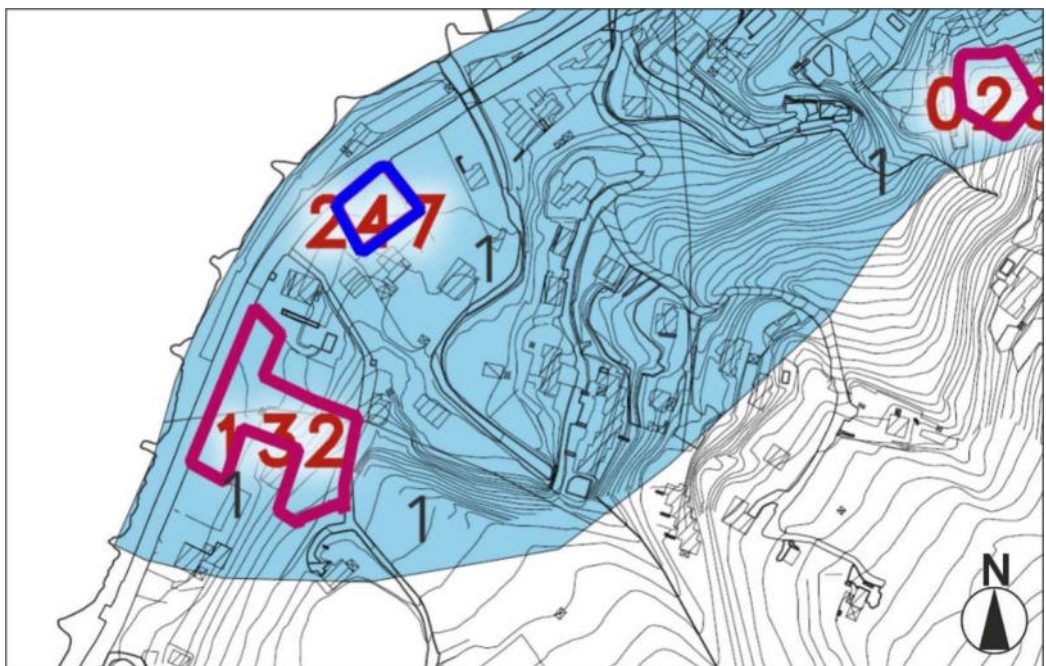


*Estratto INTEGRAZIONE CARTA DI MICROZONAZIONE SISMICA LIVELLO 3 – FA 0.1 – 0.5 S*



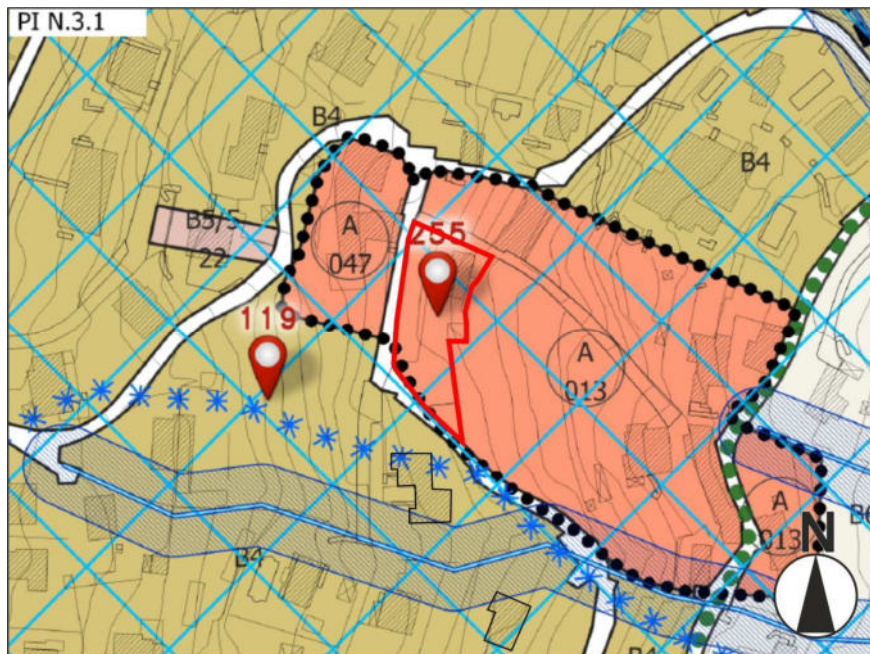
*Estratto INTEGRAZIONE CARTA DI MICROZONAZIONE SISMICA LIVELLO 3 – FA 0.4 – 0.8 S*



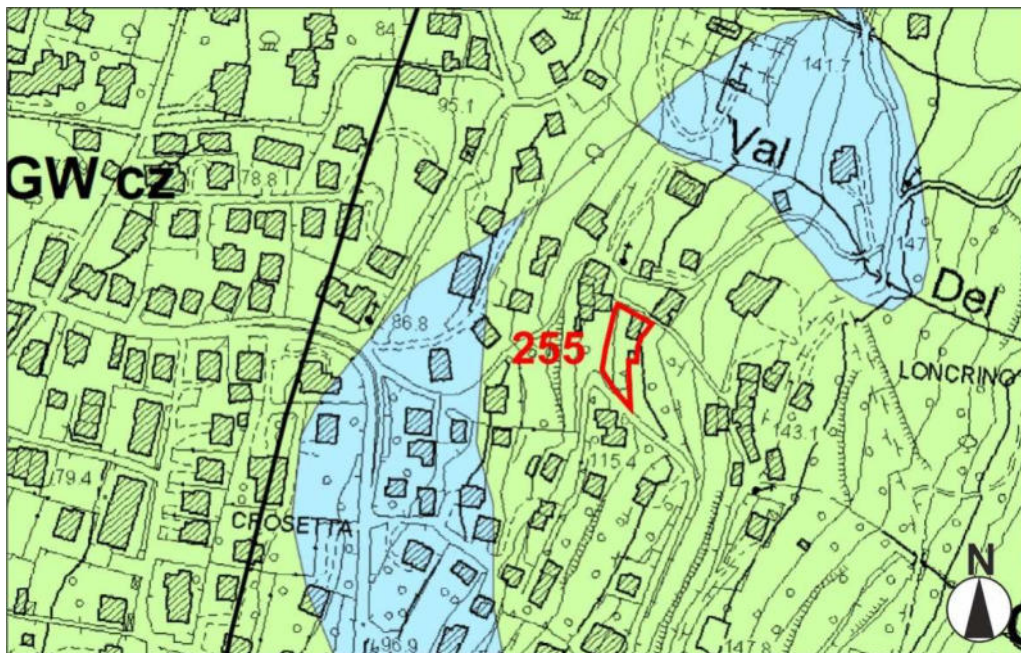


*Estratto INTEGRAZIONE CARTA DI MICROZONAZIONE SISMICA LIVELLO 3 – FA 0.7 – 1.1 S*

## MANIFESTAZIONE DI INTERESSE n.255

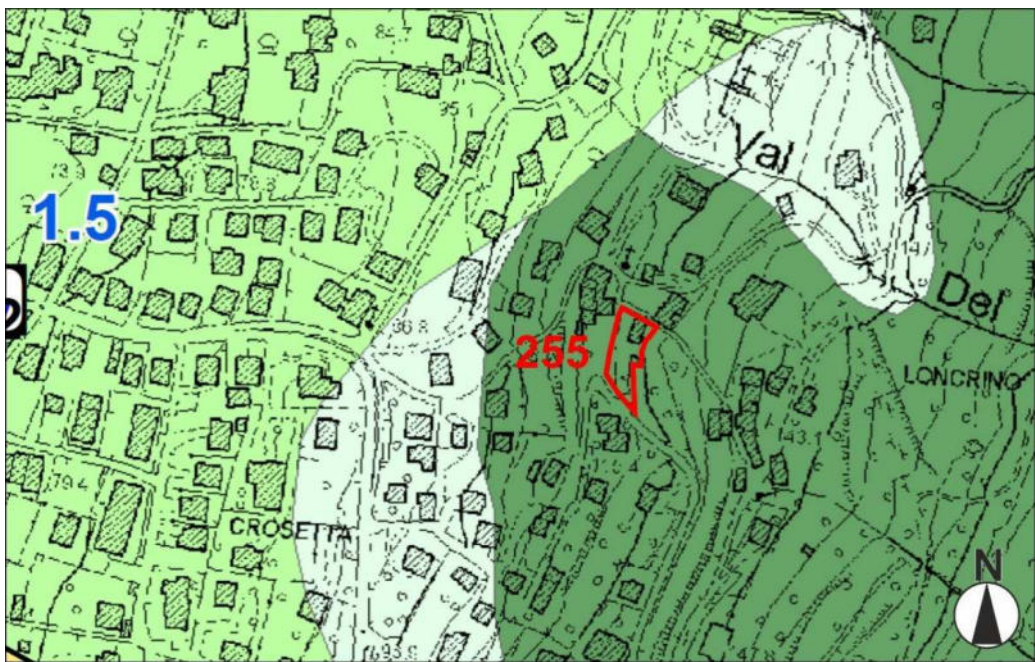


*Estratto TAV 1.2 – PI Intero Territorio Comunale SUD – PI 3.1*



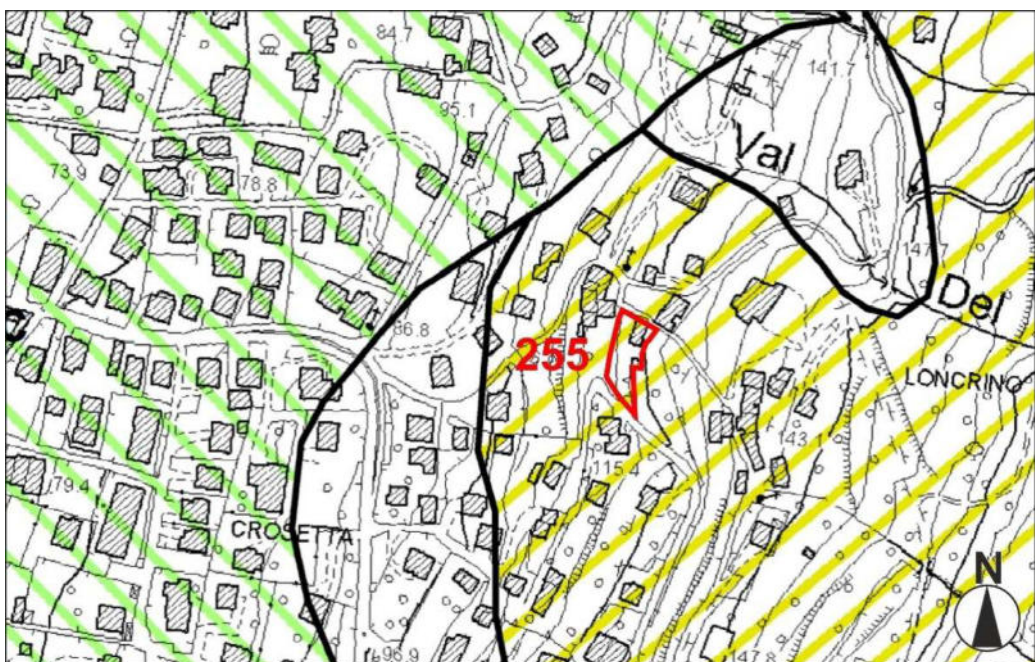
*Estratto CARTA GEOLOGICO-TECNICA MICROZONAZIONE SISMICA LIVELLO 3*





*Estratto CARTA DELLE MICROZONE OMOGENEE IN PROSPETTIVA SISMICA (MOPS)*

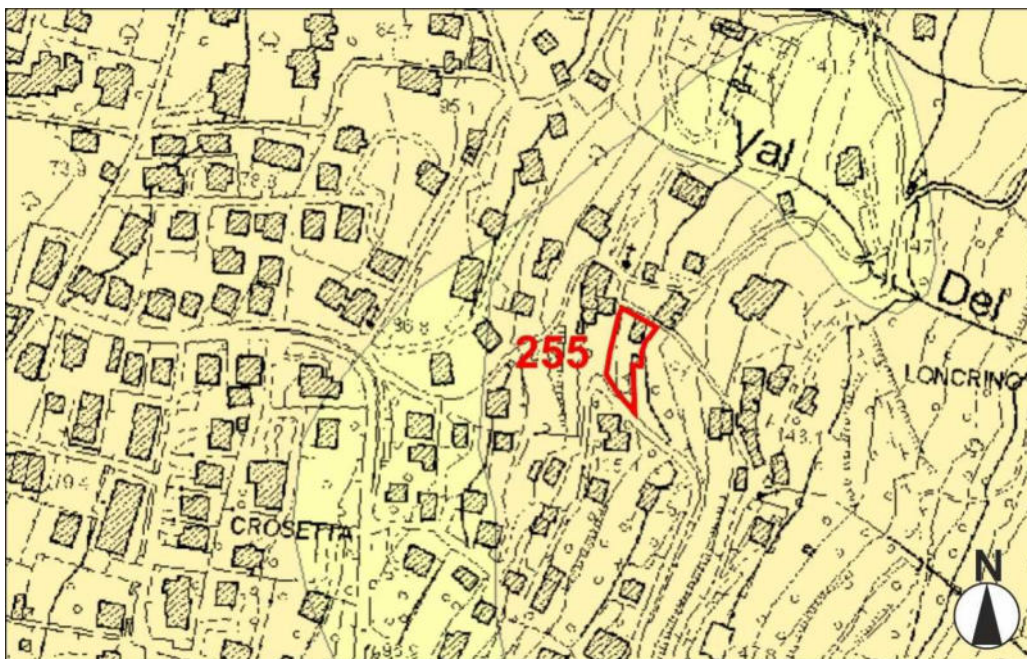
*MICROZONAZIONE SISMICA LIVELLO 3*



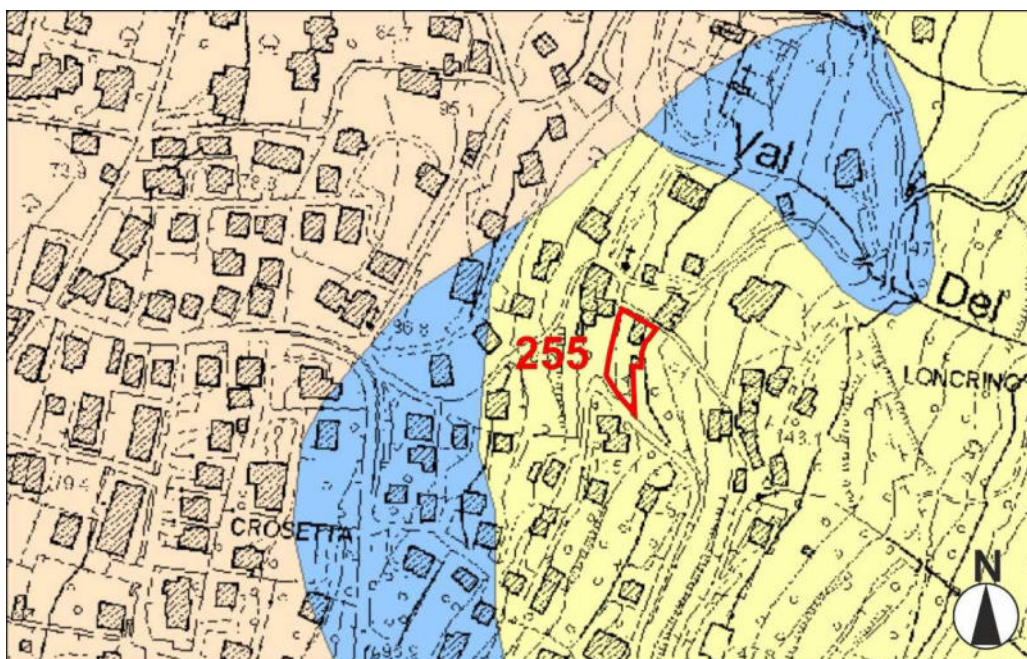
*Estratto CARTA DELLA PERICOLOSITÀ SISMICA LOCALE*

*MICROZONAZIONE SISMICA LIVELLO 3*



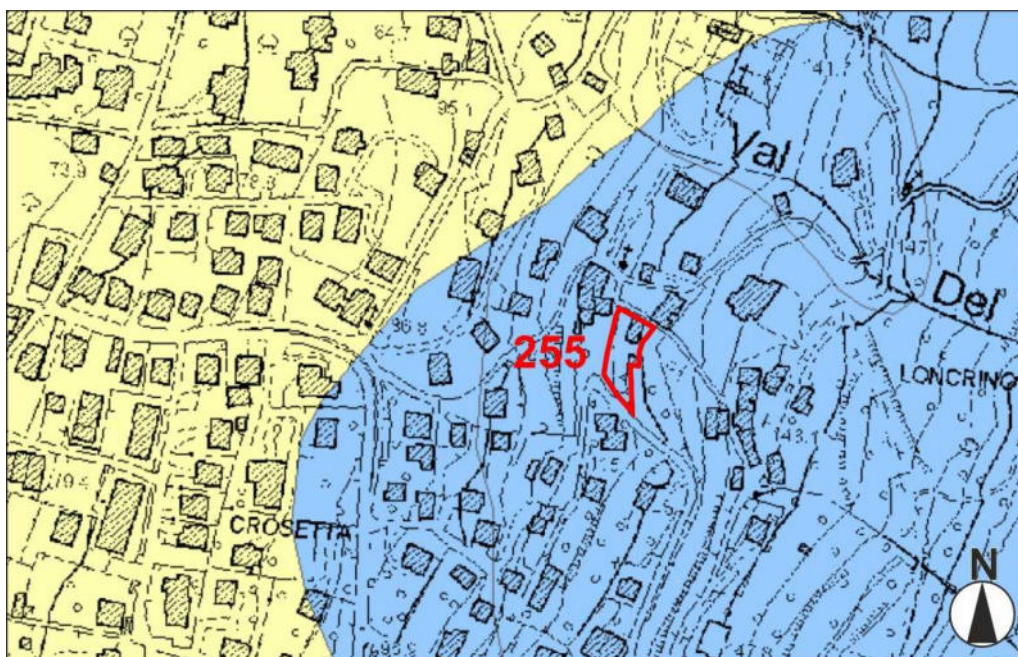


*Estratto CARTA DI MICROZONAZIONE SISMICA LIVELLO 3 – FA 0.1 – 0.5 S*



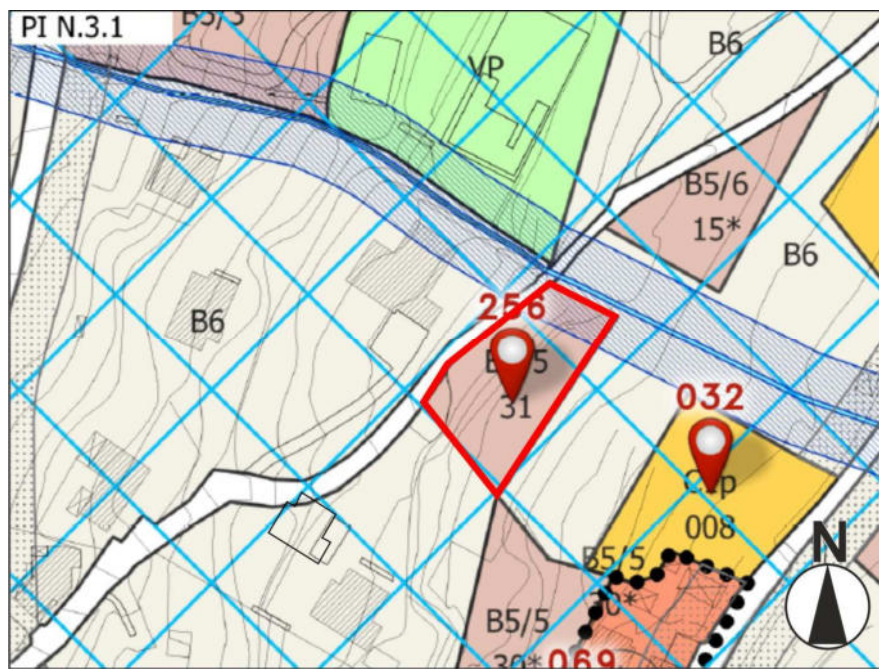
*Estratto CARTA DI MICROZONAZIONE SISMICA LIVELLO 3 – FA 0.4 – 0.8 S*



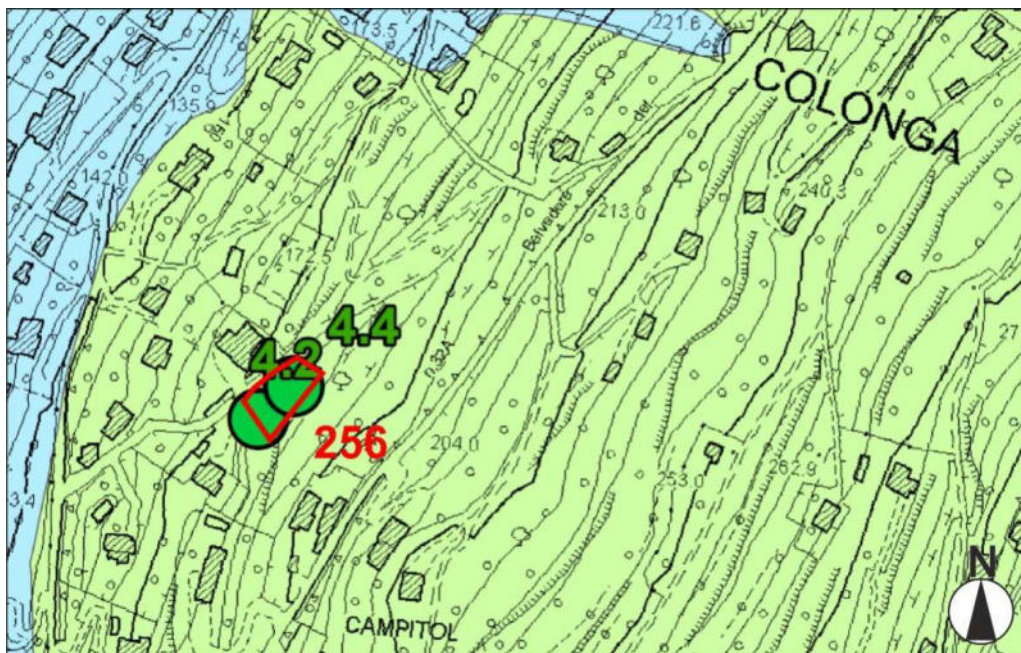


*Estratto CARTA DI MICROZONAZIONE SISMICA LIVELLO 3 – FA 0.7 – 1.1 S*

**MANIFESTAZIONE DI INTERESSE n.256**

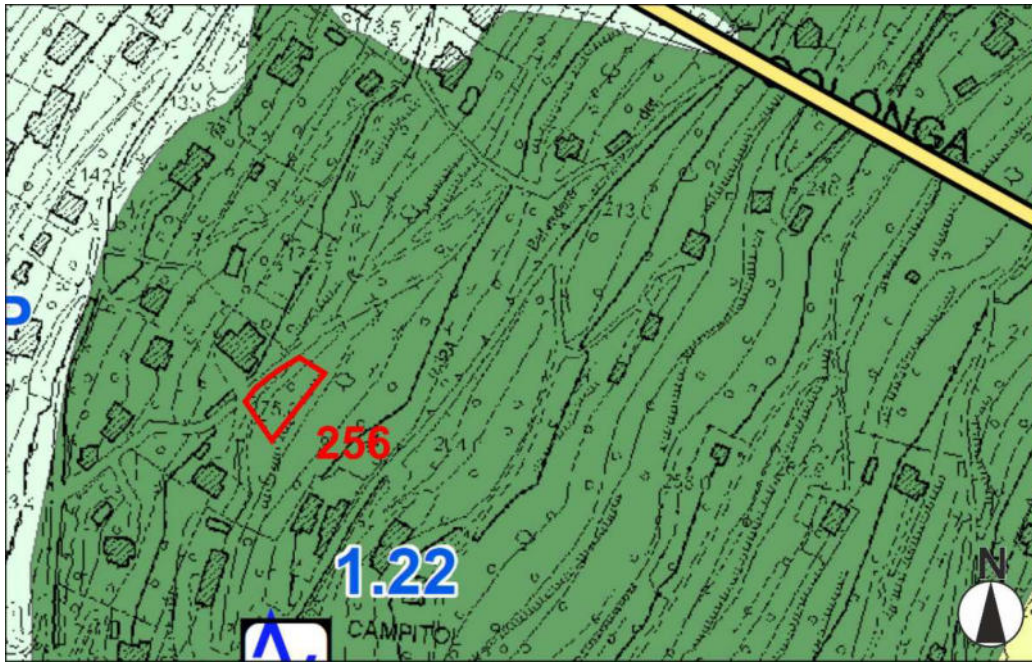


*Estratto TAV 1.2 – PI Intero Territorio Comunale SUD – PI 3.1*

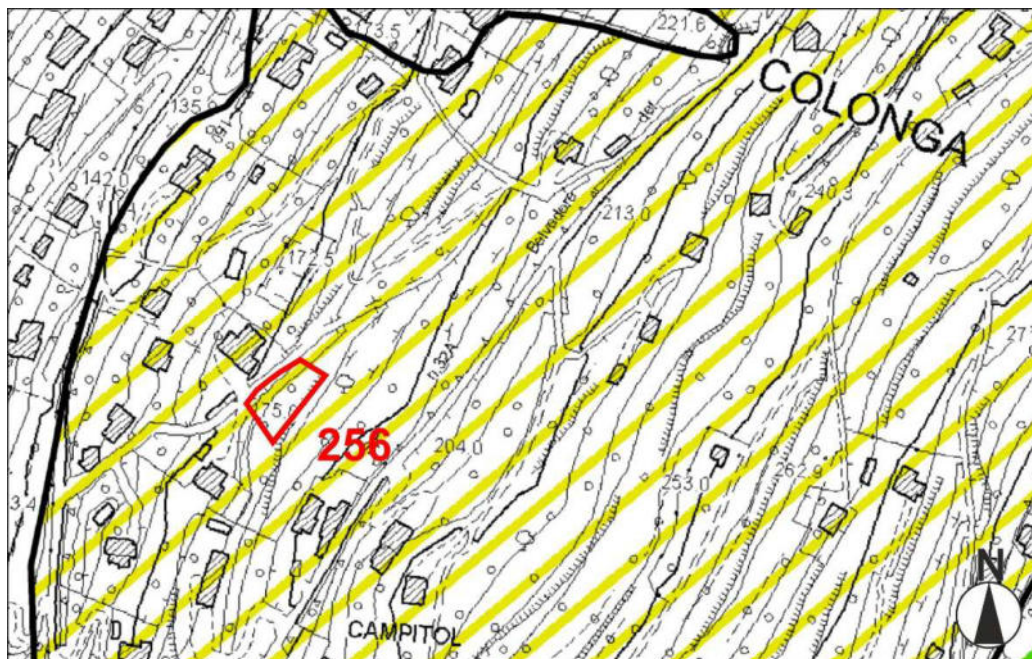


*Estratto CARTA GEOLOGICO-TECNICA MICROZONAZIONE SISMICA LIVELLO 3*



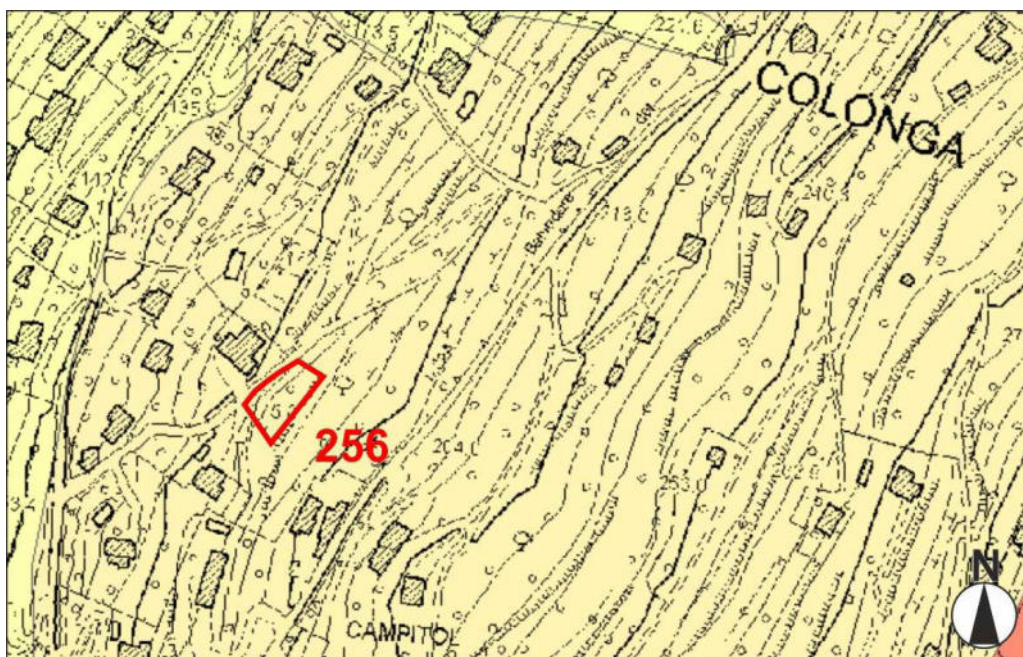


*Estratto CARTA DELLE MICROZONE OMOGENEE IN PROSPETTIVA SISMICA (MOPS)*  
*MICROZONAZIONE SISMICA LIVELLO 3*

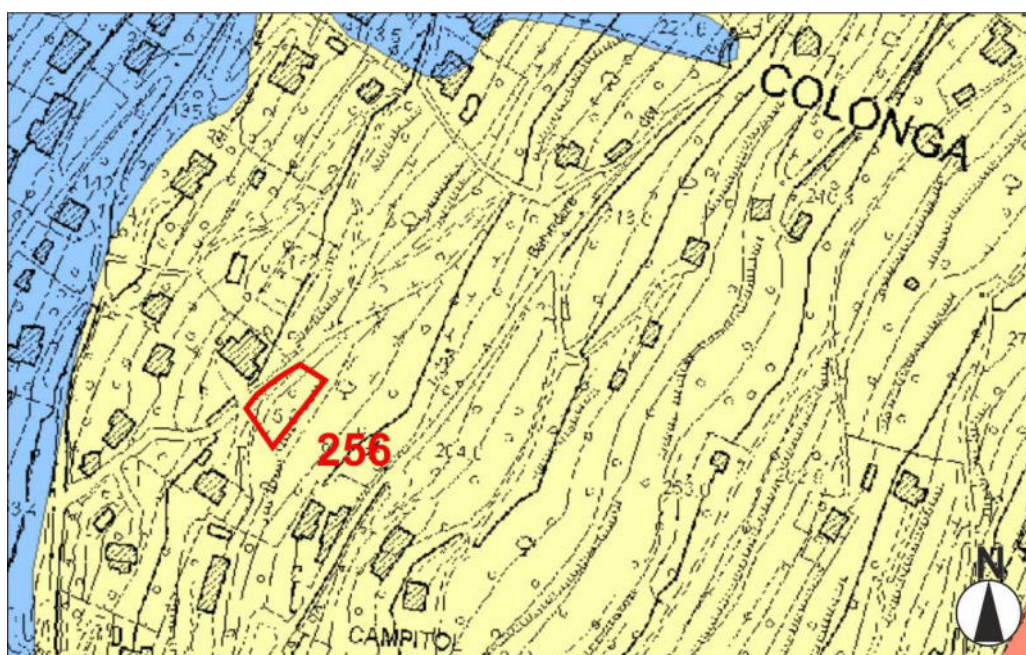


*Estratto CARTA DELLA PERICOLOSITÀ SISMICA LOCALE*  
*MICROZONAZIONE SISMICA LIVELLO 3*



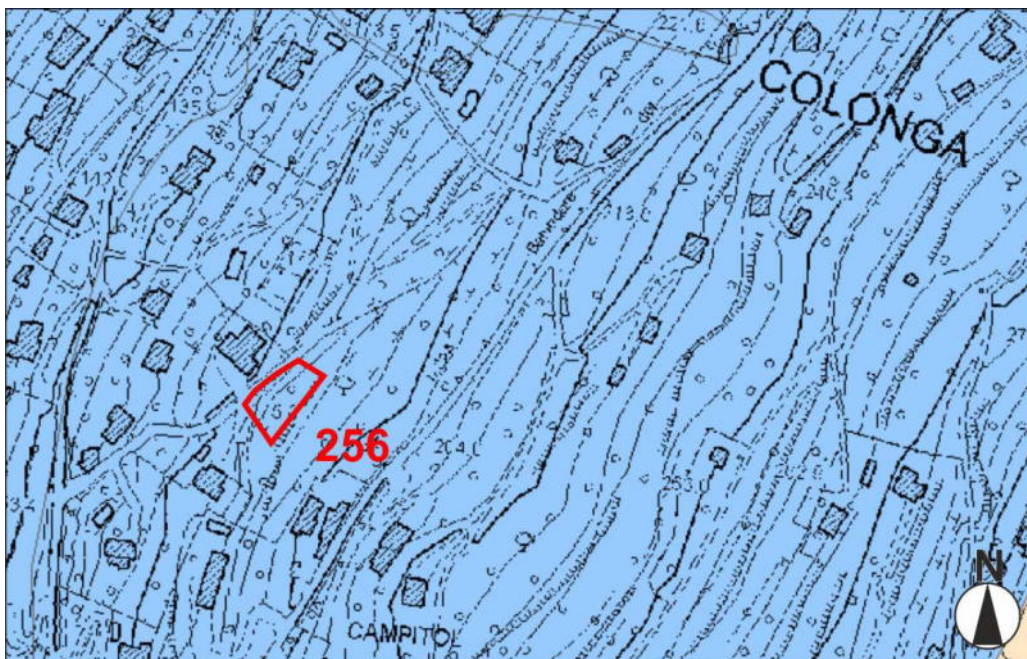


*Estratto CARTA DI MICROZONAZIONE SISMICA LIVELLO 3 – FA 0.1 – 0.5 S*



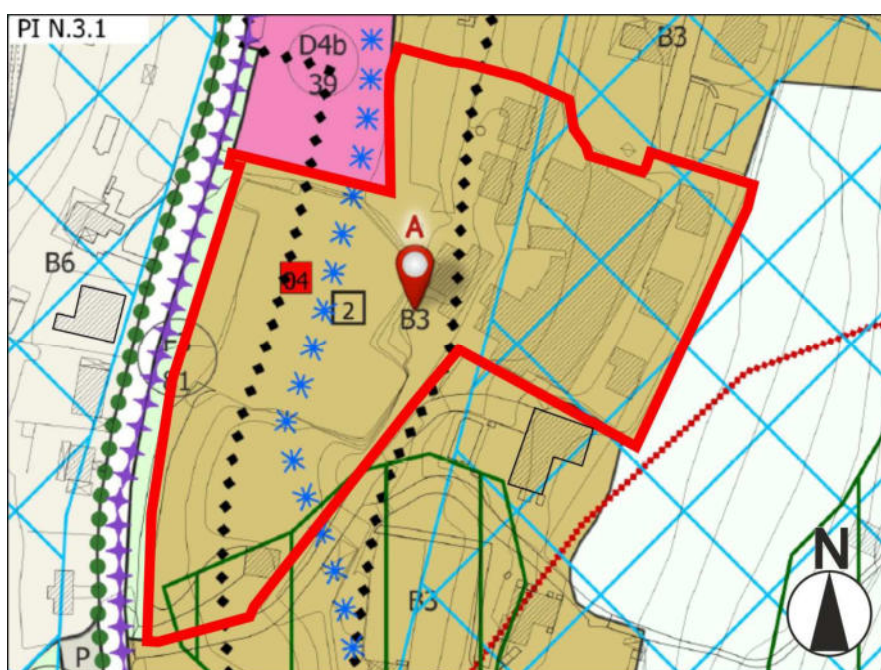
*Estratto CARTA DI MICROZONAZIONE SISMICA LIVELLO 3 – FA 0.4 – 0.8 S*



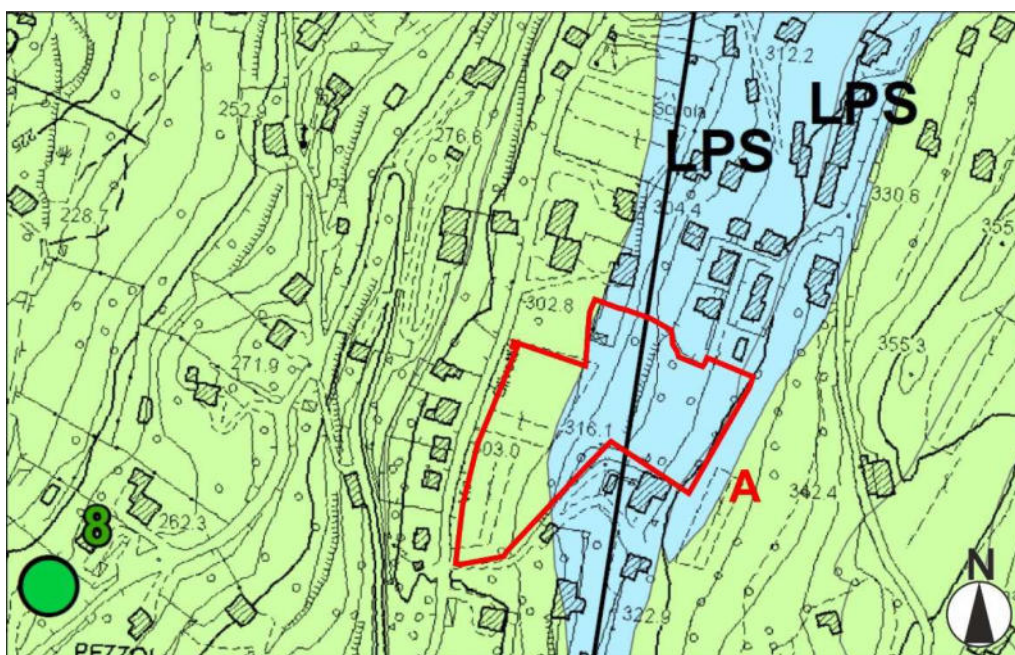


*Estratto CARTA DI MICROZONAZIONE SISMICA LIVELLO 3 – FA 0.7 – 1.1 S*

## MANIFESTAZIONE DI INTERESSE n.A

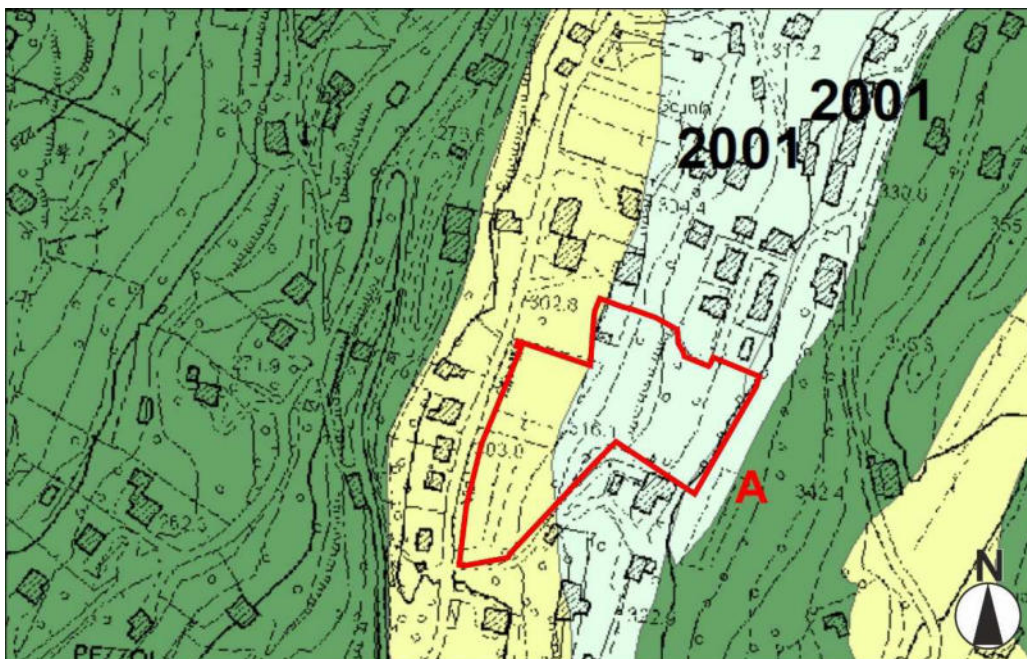


*Estratto TAV 1.2 – PI Intero Territorio Comunale SUD – PI 3.1*

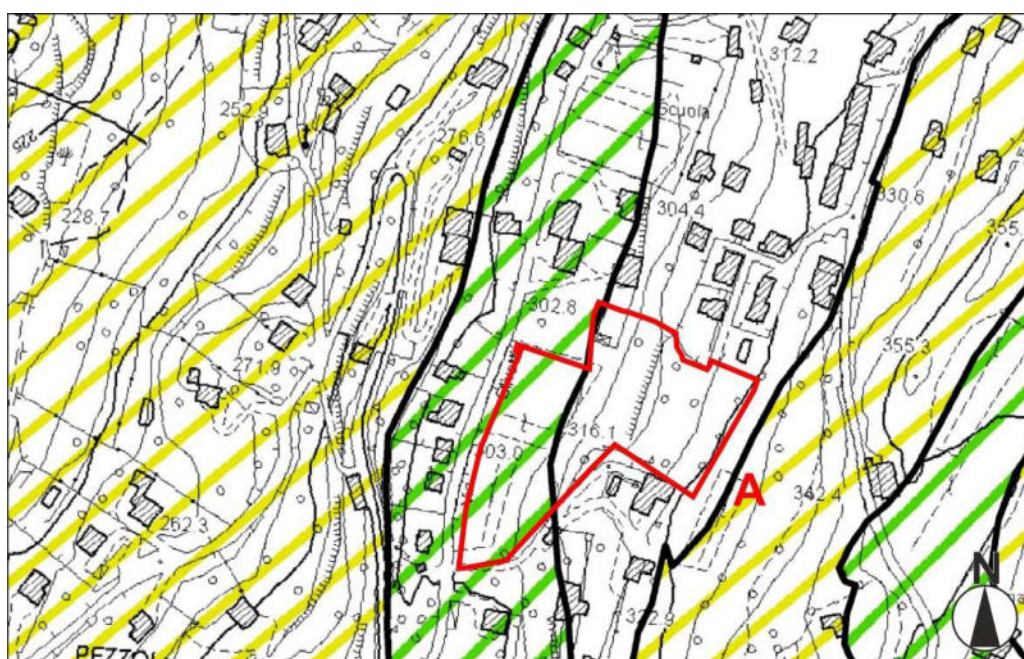


*Estratto CARTA GEOLOGICO-TECNICA MICROZONAZIONE SISMICA LIVELLO 3*



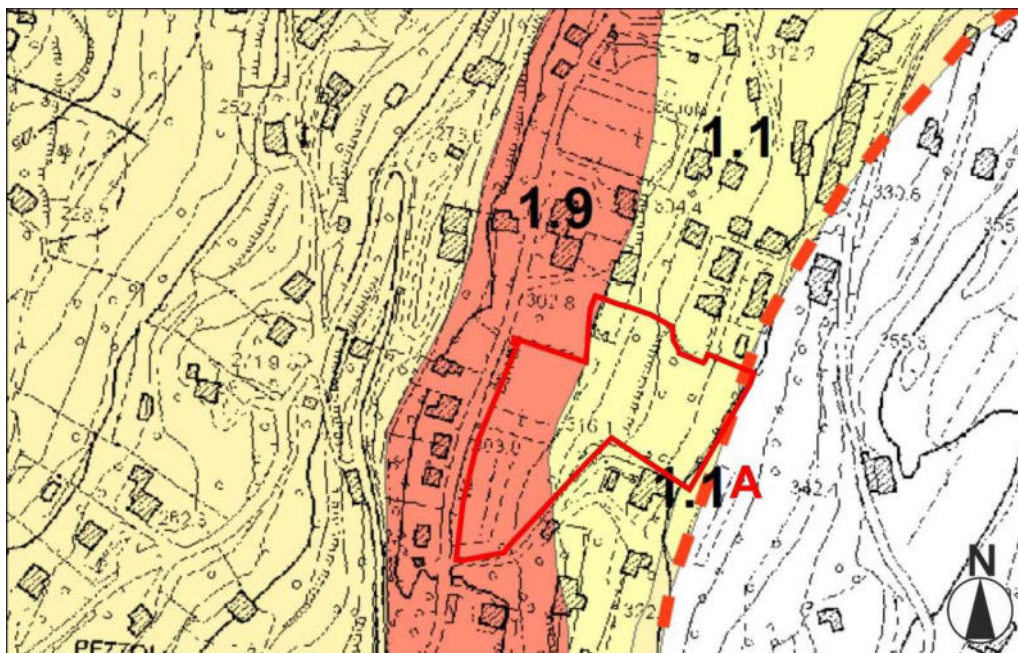


*Estratto CARTA DELLE MICROZONE OMOGENEE IN PROSPETTIVA SISMICA (MOPS)*  
*MICROZONAZIONE SISMICA LIVELLO 3*

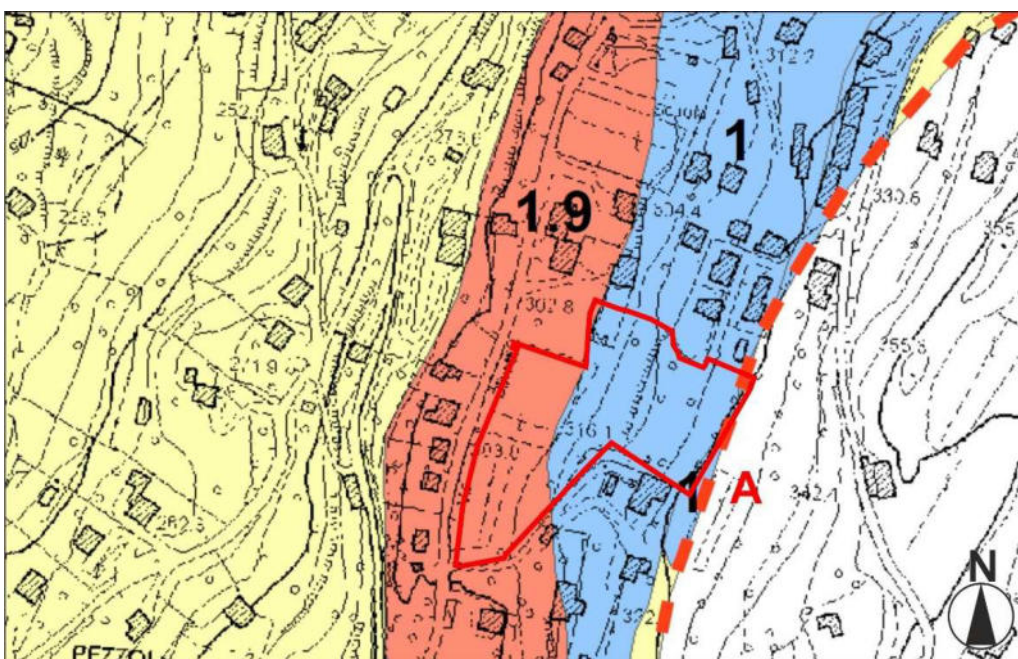


*Estratto CARTA DELLA PERICOLOSITÀ SISMICA LOCALE*  
*MICROZONAZIONE SISMICA LIVELLO 3*



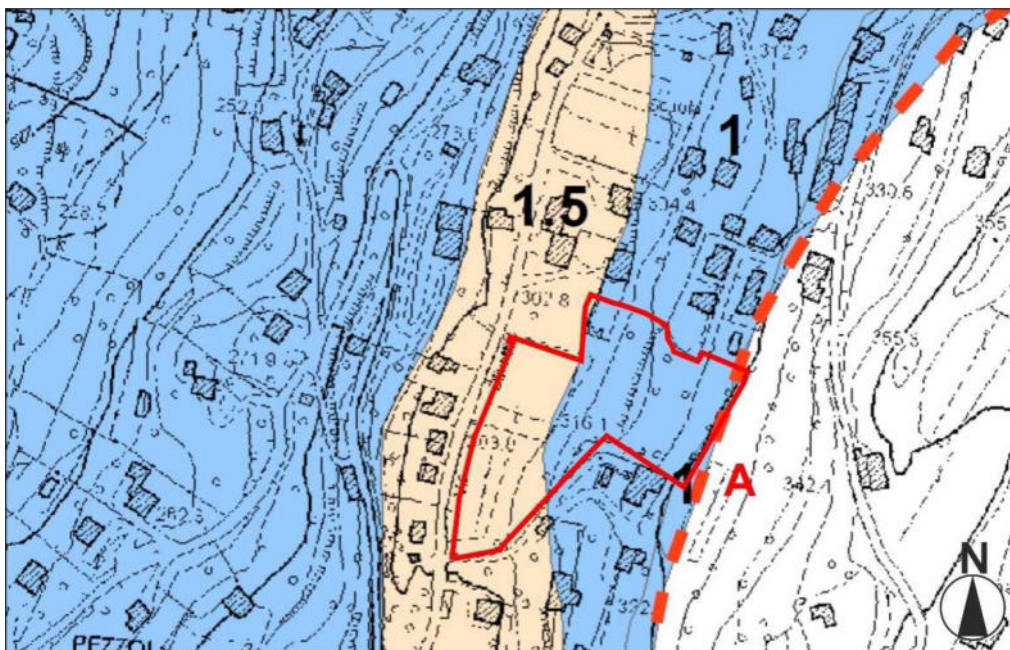


*Estratto CARTA DI MICROZONAZIONE SISMICA LIVELLO 3 – FA 0.1 – 0.5 S*



*Estratto CARTA DI MICROZONAZIONE SISMICA LIVELLO 3 – FA 0.4 – 0.8 S*





*Estratto CARTA DI MICROZONAZIONE SISMICA LIVELLO 3 – FA 0.7 – 1.1 S*