



COMUNE DI BARLASSINA (MB)



PIANO di
PROTEZIONE **C**CIVILE

3 COC/UCL


















































Strutture Operative di Protezione Civile

Anno 2025

REVISIONE 2 AGGIORNAMENTO 0



3.1 COC/UCL - Struttura Comunale di Protezione Civile

		Comune di BARLASSINA	
		P.za Cavour, 3 Tel. 0362 57701 Sede Pol. Locale: P.za Cavour, 3 Tel. PL: 0362 562210 PEC - comune.barlassina@pec.regione.lombardia.it PEO - posta@comuneparlassina.it	
 SEDE COC		Sala Consiliare – P.za Cavour, 3 Sede Alternativa: Comando di Polizia Locale	
Ruolo COC/UCL		Nominativo	Numeri Telefonici
	Sindaco	Paolo Giovanni Vintani	 33 @ @ @ @ @ @
	Vicesindaco	Giorgio Porro	 34 @ @ @ @ @ @
	Assessore Delegato	Serena Ronzoni	 39 @ @ @ @ @ @
	Tecnico Comunale	Arch. Elena Boffi	 0362 5770213  33 @ @ @ @ @ @
	Polizia Locale	<i>Comandante</i> Giovanni Ranno	 0362 5770218  32 @ @ @ @ @ @
	Volontariato	AVPC Cesano Maderno <i>Coordinatore:</i> Massimilano Bachis	 0362 553086  33 @ @ @ @ @ @
	Carabinieri	Comando Stazione di Seveso	 0362 505680
Altre Funzioni di Supporto		Nominativo	Numeri Telefonici
	Sanitaria e Veterinaria	<i>ATS Brianza</i> <i>Croce Bianca – sezione di Seveso</i>	 039 23841  0362 551 177
	Materiali e Mezzi	Ufficio Lavori Pubblici	 0362 5770214
	Censimento danni	Ufficio Lavori Pubblici	 0362 5770227
	Telecomunicazioni	AVPC Cesano Maderno	 0362 553086
	Servizi Sociali/Assistenza Popolazione	Scuratti Silvia	 34 @ @ @ @ @ @
	Anagrafe – Servizi ai Cittadini	Santo Calogero Di Vita	 0362 5770207
	Segreteria Comunale	Dott. Eugenio Viterbo	 34 @ @ @ @ @ @
	Addetto alla Comunicazione	Gualfrido Galimberti	 39 @ @ @ @ @ @
Servizi Essenziali-Reti di Servizio		Ente Gestore	Numeri Telefonici
	Servizi Scolastici	<i>Dirigente:</i> Dott.sa Margherita Aruta	 0362 560594
	Gestore Rete Gas	Reti+ Srl	<i>Pronto Intervento</i>  800.552.277
		AP Reti Gas Nord Ovest	<i>Pronto Intervento</i>  800.442.468
	Gestore Acqua Potabile e Fognatura	Brianzacque	<i>Pronto Intervento</i>  800.104.191
	Illuminazione Pubblica	Enel X	<i>Segnalazione Guasti</i>  800.901.050
	Energia Elettrica	E Distribuzione	<i>Segnalazione Guasti</i>  803.500
	Telecomunicazioni	TIM-Telecom	<i>Segnalazione Guasti Pali e Infrastrutture</i>  800.41.50.42

Elenco aggiornato al 11/2025

“Per garantire il coordinamento delle attività di protezione civile in situazioni di emergenza prevista o in atto, il **Sindaco** in quanto *Autorità territoriale di protezione civile*, dispone dell’intera **Struttura Comunale** e può chiedere l’intervento delle diverse strutture operative della protezione civile presenti sul proprio territorio nonché delle aziende erogatrici di servizi di pubblica utilità. “

Nel piano di protezione civile viene individuata la sede e l’organizzazione della struttura di coordinamento, che costituiscono nel loro insieme il **COC (Centro Operativo Comunale)**, strutturato in funzioni di supporto e *attivato dal Sindaco con apposita ordinanza*.

Il Sindaco può attivare preventivamente il COC anche con una sola funzione quale *Presidio operativo*, per garantire il flusso delle comunicazioni con le sale operative regionale e provinciale. Come misura preventiva utile, in caso di inagibilità della sede del COC, o di difficoltà di accesso allo stesso a seguito dell’evento, è opportuno, ove possibile, prevedere nel piano una o più *sedi alternative* anche non permanenti.

Il **COC** è strutturato in **funzioni di supporto**, che vengono pianificate *in relazione alle capacità organizzative del Comune*. Per ogni funzione è necessario definire gli obiettivi da perseguire e le relative attività da svolgere sia nel periodo ordinario sia durante un’emergenza. Le funzioni sono definite nel piano di protezione civile sulla base delle attività previste e possono essere accorpate, ridotte o implementate a seconda delle effettive risorse di personale opportunamente formato; per ciascuna di esse è individuato un **referente**.

Al verificarsi di un evento prevedibile il **COC** si attiva nella configurazione prevista nel piano di protezione civile anche in modo modulare e/o progressivo in base all’evoluzione dello scenario dell’evento. Secondo indicazioni di *Regione Lombardia (DGR 7/11/2022)* al fine di poter affrontare emergenze in modo organizzato, sulla base delle risorse umane effettivamente disponibili, viene introdotta una struttura denominata **UCL (Unità di Crisi Locale)**, composta da figure “istituzionali” presenti di norma in ogni comune:



Sindaco (o suo Sostituto) per i rapporti con gli Enti sovraordinati e per il coordinamento dei soccorsi



Tecnico comunale (o Ufficio Tecnico Comunale);



Comandante Polizia Locale (o suo Sostituto);



Responsabile del Gruppo Comunale o Associazione convenzionata di Protezione Civile;



Rappresentante delle Forze dell’Ordine del luogo (Carabinieri, Polizia di Stato, Guardia di Finanza).



Il Sindaco deve individuare, con specifica delega, un **Responsabile di Protezione Civile**, figura di supporto a cui affidare compiti di protezione civile in fase di normalità (sovrintendere stesura del piano di pc, organizzare il GC di protezione civile, etc.) ed in fase di emergenza (es. sovrintendere presidio territorio, coordinare evacuazioni o assistenza pratica alla popolazione, etc.).

Alla struttura minima potranno, di volta in volta, a seconda delle necessità e della natura dell’emergenza, aggiungersi altre componenti, che facciano riferimento alle **funzioni di supporto** come definite dalla Direttiva:



	Unità di Coordinamento	Struttura di raccordo e coordinamento delle Funzioni di supporto attivate. Garantisce il raccordo tra le funzioni e le Strutture operative ed i rappresentanti di altri Enti ed Amministrazioni, mantenendo il quadro conoscitivo delle attività di ricerca e soccorso, di assistenza alla popolazione e di pubblica sicurezza. Raccoglie e classifica informazioni relative a donazioni e offerte, proponendole, ove del caso, alle Funzioni competenti. La funzione cura, inoltre, la predisposizione di un apposito sistema informativo per la gestione delle informazioni inerenti la situazione emergenziale. <i>Nell'ambito di tale Funzione operano la segreteria amministrativa e il protocollo, deputate alla gestione documentale. Tale funzione potrà essere svolta dal Responsabile di Protezione Civile o dal Sindaco.</i>
	Funzione Tecnico Scientifica - Pianificazione	Tratta le tematiche del rischio connesso all'emergenza ed i relativi effetti indotti e degli altri rischi indotti. Raccoglie e valuta le informazioni sull'evento in atto, fornendo il supporto tecnico. Mantiene i rapporti con gli ordini professionali e i centri di ricerca scientifica per rafforzare la presenza sul territorio di tecnici professionisti per le attività di competenza della funzione stessa. <i>Sarà un funzionario dell'Ufficio Tecnico.</i>
	Funzione Sanità (ATS), assistenza sociale e veterinaria	Assicura il necessario raccordo con le strutture del Servizio Sanitario Regionale competenti per territorio e con le altre strutture operative presenti, per attuare gli interventi sanitari connessi all'evento: soccorso sanitario urgente, assistenza sanitaria, socio sanitaria, psicosociale, sanità pubblica e prevenzione e veterinaria. <i>Il Referente di tale funzione sarà, ad esempio, un rappresentante della Sanità Locale, un medico locale, affiancato da eventuali OOVV che operano nel settore sanitario-assistenziale;</i>
	Funzione Volontariato	Assicura il coordinamento delle risorse delle Organizzazioni di Volontariato, in raccordo con le singole Funzioni che ne prevedono l'impiego. Delinea ed aggiorna il quadro delle forze di volontariato in campo in termini di risorse umane, logistiche e tecnologiche impiegate. Inoltre, anche sulla base delle esigenze rappresentate dalle altre Funzioni di supporto, concorre alla definizione ed al soddisfacimento delle eventuali necessità di rafforzamento dello schieramento di uomini e mezzi del volontariato, verificandone la disponibilità e individuandone provenienza, caratteristiche, tempistica e modalità di impiego. <i>Il Referente di tale funzione potrà essere il Responsabile dei volontari di protezione civile</i>
	Funzione Logistica: Materiali e Mezzi	Censisce le risorse logistiche disponibili, individuandone provenienza, caratteristiche, tempistica di mobilitazione e modalità di impiego e ne assicura l'impiego in forma coordinata, assicurando l'organizzazione del trasporto e l'utilizzo sul territorio delle risorse. Mantiene il quadro aggiornato delle risorse impiegate, attivate e disponibili, stabilendone e attuando le modalità di recupero al termine delle loro necessità d'impiego. <i>Il Referente di tale funzione potrà essere individuato tra il personale in forza al Comune (es. tecnico comunale, capo squadra operai) che si occupa di materiali, magazzino, mezzi e attrezzature</i>
	Funzione Servizi Essenziali e attività scolastiche	Fornisce il quadro di sintesi della funzionalità dei servizi essenziali sul territorio colpito in raccordo con i rappresentanti degli enti gestori. Effettua la stima delle disalimentazioni e dei conseguenti disservizi sul territorio e dei tempi di ripristino. Valuta eventuali scenari di rischio connessi ai danni subiti dalle infrastrutture e individua eventuali interventi di massima priorità, in particolare per le infrastrutture di rete strategiche o indispensabili al ripristino della filiera delle attività economico-produttive. Facilita l'intervento delle squadre di tecnici delle aziende. <i>I Referenti di tale funzione potranno essere di volta in volta, a seconda delle necessità, i rappresentanti degli enti fornitori dei servizi essenziali (luce, gas, acqua, istruzione).</i>



	<p>Funzione Censimento danni a persone e cose</p>	<p>Organizza il censimento dei danni causati ad edifici pubblici e privati, impianti industriali, servizi essenziali, opere di interesse culturale, infrastrutture pubbliche ed attività produttive. Coordina l'impiego di squadre miste di tecnici, anche appartenenti agli ordini professionali, per le verifiche speditive di agibilità degli edifici che dovranno essere effettuate in tempi ristretti anche per garantire il rientro della popolazione coinvolta nelle proprie abitazioni. Detta figura potrebbe essere ricoperta da personale dell'Ufficio Tecnico o da personale tecnico esterno. Tipologia di danni: <i>persone, edifici pubblici, edifici privati, impianti industriali, servizi essenziali, infrastrutture pubbliche, attività produttive, opere di interesse culturale, agricoltura e zootecnia</i></p>
	<p>Funzione Trasporti, viabilità, Accessibilità e Mobilità</p>	<p>Dovrà coordinare a livello locale gli interventi atti gestire la viabilità alla luce di quanto previsto negli scenari del piano o richiesto in fase di emergenza. Manterrà i contatti con i responsabili delle reti viabilistiche, per le decisioni da prendere relativamente alle strade di loro competenza (Provincia, ANAS, Autostrade), con la polizia locale dei comuni limitrofi e con forze dell'ordine di supporto (Carabinieri, Polizia di Stato, etc.); Acquisisce, aggiorna e rende disponibili le informazioni relative alla percorribilità delle infrastrutture viarie e ferroviarie sul territorio interessato dall'evento, individuando i punti di accesso all'area colpita ed i percorsi più idonei per l'afflusso dei soccorsi, verificando l'attivazione di eventuali limitazioni di percorrenza messe in atto dalle forze di polizia e rendendo disponibili tali informazioni alle altre funzioni interessate. <i>Il Referente di tale funzione sarà un agente della Polizia Locale.</i></p>
	<p>Funzione Strutture Operative locali</p>	<p>Garantiscono il raccordo Informativo ed operativo tra il centro di coordinamento e le articolazioni territoriali e centrali delle proprie Amministrazioni, in relazione alle attività d'Istituto svolte dalle medesime, secondo le proprie procedure e la relativa catena di comando e controllo, con particolare riferimento a quelle inerenti il soccorso tecnico urgente, alle attività di soccorso e di assistenza alla popolazione, al supporto logistico, all'Ordine ed alla sicurezza pubblica e al presidio e la vigilanza dei territori e della viabilità interessata all'evento emergenziale</p>
	<p>Funzione Telecomunicazioni d'emergenza</p>	<p>Predisporre l'attivazione delle reti di telecomunicazioni alternative di emergenza, assicurando inoltre l'intervento delle specifiche risorse di settore, anche attraverso l'attivazione di un'apposita Sala radio interforze. <i>Come referente di tale funzione potrà essere scelto un rappresentante del Volontariato di PC con competenze Radioamatoriali</i></p>
	<p>Funzione Assistenza alla popolazione</p>	<p>Raccoglie le informazioni relative alla consistenza e dislocazione di quella parte di popolazione che necessita di assistenza (ricovero, pasti, trasporti, etc.) ed alle relative esigenze assistenziali di varia natura (logistiche, di beni di primo consumo, sociali e culturali, di supporto sanitario e psicologico, etc.) raccordandosi con le altre Funzioni di supporto interessate. In particolare, recepisce i dati della disponibilità di strutture da adibire a ricovero della popolazione colpita (strutture campali, caserme, strutture ricettive turistico alberghiere, etc.). Promuove forme di partecipazione dei cittadini e delle amministrazioni territoriali nella gestione delle strutture assistenziali.</p>
	<p>Funzione Mass-Media, Informazione,</p>	<p>Raccoglie le informazioni relative all'evento diffuse dalle agenzie di stampa e dagli altri mezzi di comunicazione (TV, radio web, quotidiani e periodici). Cura i rapporti con gli organi di stampa e informazione presenti sul territorio, diffonde le informazioni relative all'evento e alla gestione emergenziale, anche attraverso la redazione di comunicati stampa, l'organizzazione di interviste/conferenze stampa e l'aggiornamento del sito internet</p>



	<p>Stampa e Comunicazione</p>	<p>istituzionale (o di un eventuale sito dedicato all'emergenza). Cura la comunicazione rivolta ai cittadini, sia attraverso il sito web istituzionale sia, ove possibile, attraverso un numero verde dedicato o uno sportello informativo per il cittadino/Ufficio relazioni con il pubblico (Urp). Si coordina con gli Uffici Stampa/Comunicazione delle componenti e delle strutture operative coinvolte per garantire una trasparente e coordinata informazione ai cittadini. Individua, con le funzioni interessate, spazi dedicati agli operatori dell'informazione e definisce eventuali procedure per l'accesso dei media nei luoghi di Coordinamento e in altri luoghi individuati come significativi nell'ambito della gestione dell'emergenza.</p> <p><i>Tale funzione può essere ricoperta dal Sindaco, meglio se da un responsabile della comunicazione adeguatamente formato. Tale funzione riveste un'importanza strategica notevole; gestire un'emergenza oggi richiede anche la capacità di gestire i flussi di comunicazione in modo competente e non improvvisato. Vedi Sezione C</i></p>
	<p>Funzione Supporto amministrativo e finanziario</p>	<p>Assicura il supporto amministrativo-finanziario individuando, ove del caso, i fornitori di beni e servizi per le attività di emergenza, sulla base delle esigenze rappresentate dalle funzioni e validate dal responsabile del coordinamento. Attiva e gestisce eventuali campagne di solidarietà per la raccolta di fondi, svolge le attività amministrative necessarie per la gestione delle offerte e delle donazioni destinate alla popolazione colpita, anche in raccordo con le Funzioni interessate. Assicura lo svolgimento delle attività autorizzative alle spese di enti ed amministrazioni esterne, relative all'emergenza in atto. Assicura il supporto amministrativo e contabile per le attività di rendicontazione della spesa.</p>
	<p>Funzione Continuità amministrativa</p>	<p>Valuta le necessità organizzative ed amministrative residue dell'Amministrazione locale e provvede a rimodularne l'assetto organizzativo, anche prevedendo l'istituzione di un'apposita attività di relazioni con il pubblico, ovvero rappresenta alle strutture di coordinamento superiori l'esigenza di risorse esterne all'Amministrazione, al fine di garantire la regolarità e la continuità dell'azione amministrativa e dei pubblici servizi, con particolare riguardo a quelli rivolti alla persona.</p>



Il dimensionamento degli spazi (**Sede/Sala Operativa Comunale**) che accolgono il **COC**, deve essere commisurato alle risorse disponibili all'interno dell'Amministrazione comunale che dovrà comunque garantire la funzionalità di: Funzioni di supporto attivabili; una sala riunioni; un ufficio per il responsabile; una sala radio; un magazzino.

Tale scelta dovrà tener conto delle attività svolte ordinariamente dal Comune in modo da garantire la continuità amministrativa degli Uffici comunali e lo svolgimento delle attività ordinarie (anagrafe, catasto, etc.) anche durante la gestione operativa dell'emergenza. La Sede COC potrà essere ubicata all'interno del municipio o in altri spazi idonei purché non risultino vulnerabili e siano di facile accessibilità, dovrà avere una dotazione minima di strumenti: *postazione radio* per contatti operatori sul campo, *telefono, fax, computer, stampante, gruppo di continuità, cartografia, cancelleria di base, etc.*

3.2 Il PCA (Posto di Comando Avanzato)

L'esperienza derivante da numerose emergenze, solitamente improvvise ed a rapida evoluzione, dimostra che, sempre più frequentemente, le strutture operative incaricate dei soccorsi (*Vigili del Fuoco, AREU, Forze dell'Ordine, ARPA, ATS, Polizia Locale, Provincia, etc.*) operano secondo uno schema basato su un centro di comando in sito, non rappresentato da una struttura fissa ma spesso identificato da un mezzo mobile o da postazioni improvvisate. Il sito prescelto può variare a fronte dell'evoluzione dell'emergenza in atto e delle indicazioni provenienti dal monitoraggio ambientale.

Questa struttura di gestione dell'emergenza viene comunemente denominata **"Posto di Comando Avanzato – PCA"**

o **"Posto di Comando Mobile – PCM"**. Le principali attività svolte dal PCA sono:

- verificare l'attivazione delle strutture di soccorso necessarie alla gestione dell'emergenza;
- individuare le migliori strategie di intervento per il superamento dell'emergenza;
- monitorare la situazione in atto, ipotizzarne la possibile evoluzione e comunicare con il COC/UCL e con la Sala operativa regionale (SOR);
- individuare le azioni da intraprendere per la salvaguardia della popolazione;
- proporre l'allertamento e l'eventuale evacuazione della popolazione a rischio;
- aggiornare costantemente le Prefetture e le Autorità di protezione civile (Sindaco, Presidente della Regione).

La situazione ottimale potrebbe essere rappresentata dalla presenza sul luogo dell'evento di un "ufficiale di collegamento" (solitamente un agente della polizia locale o un tecnico comunale), che mantenga i contatti tra il PCA e l'UCL, che avrà come principale obiettivo salvaguardare la popolazione e inibire l'ingresso nel territorio colpito direttamente dal fenomeno.

3.3 Strutture di Scala Sovralocale

Ci sono emergenze che per la gravità e/o per l'estensione del territorio colpito non possono essere fronteggiate solamente con strutture e risorse di livello locale di tipo ordinario, ci si riferisce in particolare agli *"eventi di tipo B e C"* contemplati all'interno del *D.lgs 1 del 2018, art.7* (B - eventi naturali o connessi con l'attività dell'uomo che per la loro natura ed estensione debbono essere fronteggiati con mezzi e poteri straordinari e C – emergenze nazionali).

Il *Sindaco o i Sindaci*, nel caso si manifestino eventi di tipo B o C, richiedono l'ausilio di *Regione, Prefettura, Provincia* per venti di tipo B e anche del *Dipartimento della Protezione Civile* in caso di eventi di tipo C.



Dipartimento della Protezione Civile

Il **Presidente del Consiglio dei ministri**, si avvale del **Dipartimento della protezione civile** della Presidenza del Consiglio dei ministri, per lo svolgimento delle attività di protezione civile di rilievo nazionale. Il Dipartimento elabora i provvedimenti finalizzati alla gestione delle situazioni di emergenza di rilievo nazionale previste o in atto, coordinando l'attuazione dei piani nazionali e l'intervento del Servizio nazionale sulla base delle informazioni acquisite tramite una sala operativa nazionale interforze operante con continuità, allo scopo di assicurare

l'assistenza e il soccorso alle popolazioni colpite, effettuati in concorso con le Regioni e Province autonome interessate e, da queste, in raccordo con i Prefetti.

Il Dipartimento coordina l'intervento del Servizio nazionale in occasione di emergenze all'estero, in via bilaterale o nel quadro dell'azione dell'Unione europea e degli organismi internazionali, per assicurare l'assistenza e il soccorso alle popolazioni colpite e formula le richieste di assistenza internazionale all'Unione europea o alla comunità internazionale per integrare l'intervento del Servizio nazionale.



Corpo Nazionale dei Vigili del Fuoco

Le Autorità di Protezione Civile, in occasione degli eventi calamitosi, si avvalgono in prima istanza del **Corpo nazionale dei vigili del fuoco**, che rappresentano la componente fondamentale del Servizio nazionale della protezione civile, assicurando gli interventi di soccorso tecnico indifferibili e urgenti, e di ricerca e salvataggio assumendone la direzione e la responsabilità nell'immediatezza degli eventi, attraverso il coordinamento tecnico-operativo e il raccordo con le altre componenti e strutture coinvolte.



Struttura Regionale di Protezione Civile

Il Presidente della Regione (art. 3-11 D.lgs 1/2018, L.R. 27/2021) è Autorità di protezione civile a livello regionale. La struttura regionale di protezione civile è basata sulla **Sala Operativa Regionale** che svolge un ruolo di supporto agli Enti locali, agli organismi dello Stato ed alle Strutture Operative, fornendo: informazioni relative al monitoraggio territoriale, alla raccolta e scambio delle informazioni, al coordinamento del volontariato di protezione civile, in raccordo con le Province e tramite la Colonna Mobile Regionale (composta anche dalle organizzazioni di volontariato); al supporto per la segnalazione dei danni mediante il sistema on-line RASDA. La Regione fornisce inoltre supporto tecnico specialistico tramite l'Unità di Crisi Regionale, che si riunisce nella Sala Operativa in postazioni dedicate, **ARPA-Lombardia, ATS, gli UTR Regionali**, responsabili del presidio sul Reticolo Idrico Principale ed una serie di Enti-Strutture convenzionate (CNR, Università, Ordini Prof., etc.).

Per attivare l'intervento regionale diventa perciò fondamentale che al verificarsi di qualsiasi emergenza i Comuni informino tempestivamente, Prefettura, Provincia e la *Sala Operativa Regionale*, mediante il Numero Verde H24.

La Regione delibera lo stato di emergenza e coordina, ferme restando le competenze del Prefetto e del Corpo nazionale dei vigili del fuoco, l'attuazione degli interventi urgenti e dello svolgimento dei servizi di emergenza per *Eventi di tipo B*, assicurandone l'integrazione con gli interventi messi in atto dai Comuni, sulla base del relativo piano di protezione civile. Infine Regione definisce le modalità di organizzazione per realizzare gli interventi necessari per rimuovere gli ostacoli alla ripresa delle normali condizioni di vita nelle aree colpite da calamità.

La Regione assicura l'attività di spegnimento degli incendi boschivi e le misure per l'organizzazione e l'utilizzo del volontariato organizzato di protezione civile a livello territoriale, nonché delle relative forme di rappresentanza.



Strutture Operative Provinciali: CCS e COM

Il Prefetto, per la natura del proprio ruolo di governo, è una figura abituata e formata a gestire situazioni di emergenza e a coordinare le forze impiegate nei soccorsi, potrà pertanto dare un apporto strategico primario affidandosi direttamente a forze operative e a risorse di scala superiore. Ai sensi dell'Art.9 del D.l.s 1/2018, in occasione degli eventi emergenziali di tipo B e C ovvero nella loro imminenza o nel caso in cui il verificarsi di tali eventi sia preannunciato tramite allertamento, **il Prefetto**, nel limite della propria competenza territoriale:

- a) assicura un costante flusso e scambio informativo con il Dipartimento della protezione civile, la Regione, i Comuni, secondo quanto previsto nella pianificazione e il Dipartimento dei vigili del fuoco, del soccorso pubblico e della difesa civile del Ministero dell'interno;
- b) assume, nell'immediatezza dell'evento in raccordo con il Presidente della giunta regionale e coordinandosi con la struttura regionale di protezione civile, la direzione unitaria di tutti i servizi di emergenza da attivare a livello provinciale, curando l'attuazione del piano provinciale di protezione civile, coordinandoli con gli interventi messi in atto dai comuni interessati, sulla base del relativo piano di protezione civile, anche al fine di garantire l'immediata attivazione degli interventi di primo soccorso alla popolazione;
- c) promuove e coordina l'adozione dei provvedimenti necessari per assicurare l'intervento delle strutture dello Stato presenti sul territorio provinciale;
- d) vigila sull'attuazione dei servizi urgenti, anche di natura tecnica, a livello provinciale, segnalando eventuali esigenze di ulteriori concorsi d'intesa con il Presidente della Giunta regionale;
- e) attiva gli enti e le amministrazioni dello Stato e assicura il loro concorso coordinato anche mediante idonee rappresentanze presso i centri operativi comunali.

Il Prefetto per il coordinamento dei servizi di emergenza a livello provinciale, adotta tutti i provvedimenti di propria competenza necessari ad assicurare i primi soccorsi a livello provinciale, comunale o di ambito.

Il livello operativo provinciale può contare su strutture già definite in ambito di Protezione Civile (dal Metodo Augustus) e che rispecchiano, su scala superiore, le Strutture di livello comunale. Tali strutture sono il **CCS** (Centro di Coordinamento Soccorsi) e il **COM** (Centro Operativo Misto).

IL CCS e la Sala Operativa Provinciale Integrata

Al verificarsi di catastrofi o di calamità naturali, per cui si creano situazioni di grave crisi a livello provinciale il Prefetto, convoca e presiede (direttamente o tramite delegato) il **CCS - Centro Coordinamento Soccorsi**, che rappresenta il massimo organo a livello provinciale di coordinamento delle attività di protezione civile; il CCS è composto da componenti fisse e componenti variabili. Ai sensi della DGR 7/12200 del 2003, tale struttura si compone di rappresentanti di:

- *Vigili del Fuoco; Polizia di Stato; Carabinieri e Carabinieri Forestali; Guardia di Finanza; Polizia stradale; Esercito; Provveditorato alle Opere Pubbliche; Regione; Provincia; Comuni capi settore dei C.O.M.; ATS; AREU; Croce Rossa Italiana; Organizzazioni del volontariato.*



Che rappresentano componenti fisse. Le componenti variabili sono sostanzialmente i soggetti erogatori di servizi (energia, acqua potabile ecc).

Il supporto al CCS, durante un'emergenza, viene garantito, a livello provinciale, dalla **Sala Operativa Provinciale Integrata**, coordinata a livello prefettizio e organizzata sulla base di 14 Funzioni previste dal Metodo Augustus che possono essere variate a seconda dell'emergenza in atto; essa mantiene un costante raccordo e coordinamento oltre che con il CCS anche con gli altri centro di comando (COM e i PCA se costituiti), nonché con le Sala Operativa Regionale e le Sale Operative delle forze di soccorso.

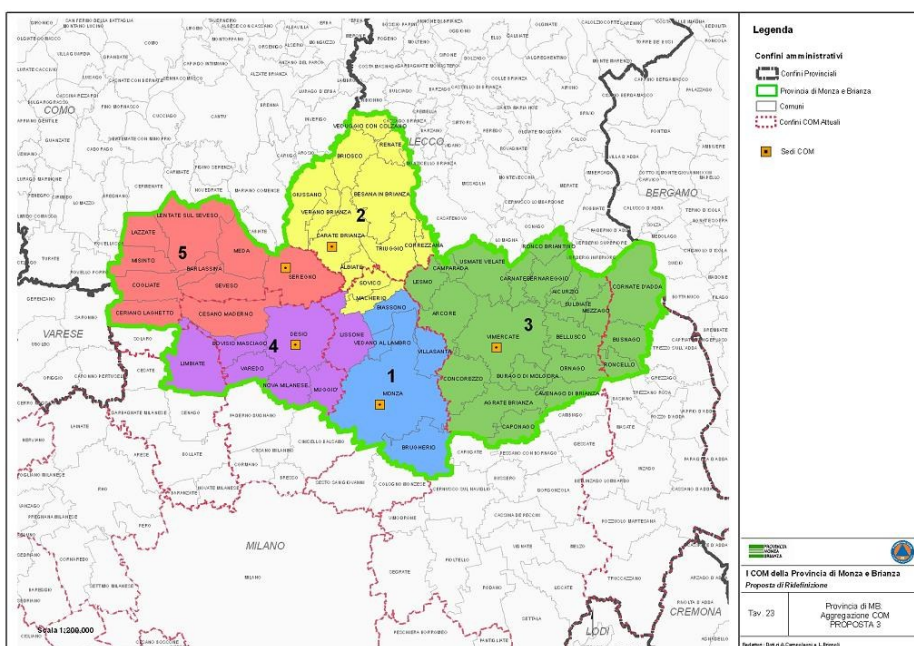
I COM

I COM (Centri Operativi Misti) sono ambiti territoriali di scala sovracomunale definiti per Legge (Art. 14, ultimo comma D.P.R. n° 66/81) finalizzati alla gestione delle emergenze di protezione civile in loco. La loro definizione e la loro gestione in caso di emergenza spetta alle Prefetture. Il compito dei COM è quello di favorire il coordinamento dei servizi di emergenza organizzati a livello provinciale con gli interventi dei Sindaci appartenenti ai COM stessi.

Pur essendo nati per poter gestire al meglio le emergenze sul territorio interessato dall'evento, i COM, hanno assunto, in particolare negli ultimi anni e in alcune realtà provinciali, un ruolo strategico anche per la gestione di attività ordinarie di protezione civile: gestione delle strutture territoriali ed operative, gestione delle risorse e del volontariato di protezione civile, prevenzione dei rischi e pianificazione delle emergenze.

Il Comune di **Barlassina** fa parte, come istituito da Decreto Prefettizio, del **COM 5** della Provincia di Monza e Brianza il cui Comune Capo COM è SEREGNO

NUMERO COM	COMUNE SEDE COM	COMUNI APPARTENENTI
5	SEREGNO	Barlassina , Cesano Maderno, Ceriano Laghetto, Cogliate, Lazzate, Lentate Sul Seveso, Meda, Misinto, SEREGNO, Seveso





Rubrica



RISORSA		INDIRIZZO		TELEFONO
	NUMERO UNICO EUROPEO EMERGENZE	112		
	REGIONE LOMBARDIA – U.O. Protezione Civile	MILANO – Via Rossellini, 17 – Sala Operativa		TelH24 800.061.160
	PREFETTURA DI MB	MONZA – Via Montevecchia		Tel. 039.24101
	QUESTURA DI MB	MONZA – Via Montevecchia		Tel. 039.24101
	PROVINCIA DI MONZA E DELLA BRIANZA	MONZA – Via Grigna, 13	<i>Protezione Civile</i>	Tel. 039.975.2555/2556
				TelH24 366.67.94.595
			<i>Viabilità e Strade</i>	Tel. 039.975.2008/2221
	Parco delle Groane e della Brughiera Briantea	SOLARO (MI) – Via della Polveriera, 2		Tel. 02.9698141
	VVF - Vigili del Fuoco	MONZA – Com. Prov. – via F.Cavallotti		Tel. 039.27323
		SEREGNO – Distacc. – via Ballerini, 23		Tel. 0362.223365
		LAZZATE - Distacc. Vol. – Via Padania		Tel. 02.9672 1261
	AAT 118 Brianza	MONZA – Via Pergolesi, 33		Tel. 039.2339362
				Tel. 039.2339360
				Guardia Med. 840.500.092
	CARABINIERI	MONZA – Comando – Via Volturno, 35		Tel. 039.32.33.24
		CESANO M. – Comando Tenenza– Via Naz. Dei Giovi, 66		Tel. 0362.501177
	POLIZIA DI STATO	MONZA – Commiss. – viale Romagna 40		Tel. 039.24.101
	GUARDIA DI FINANZA	117		
		MONZA – Com. Prov. – via Manzoni, 7		Tel. 039.323359
	CARABINIERI FORESTALI	1515 – Numero unico per le emergenze ambientali		
		CARATE B. – P.za Caduti per la Libertà, 2		Tel. 0362.90.20.84
	UTR, ex STER-Genio Civile	MONZA - Via Grigna, 13		Tel. 039.39481
	ARPA LOMBARDIA – Emergenze Ambientali	MILANO – Sala Operativa PC		Tel. H24 800.061.160
		MONZA – Via Solferino, 16		Tel. 039.3946311
	CRI	MONZA – Comitato MB - Via Pacinotti, 2		Tel. 039.20.45.91
		LENTATE SUL SEVESO – Via Garibaldi, 33		Tel. 0362.556677
	Croce Bianca	SEVESO – Largo Volontari del sangue		Tel. 0362.551177
	ANA (Associazione Nazionale Alpini)	MONZA – Corso Milano, 39		Tel. 039.367.068



RISORSA		INDIRIZZO	TELEFONO
	ANC (Associazione Nazionale Carabinieri)	CESANO M. – Via Borromeo	Tel. 333.3114042
	ASL-ATS BRIANZA Centralino	MONZA – Elvezia, 2	Tel. 039.23841
	OSPEDALE	SEREGNO - Via Verdi, 2	Tel. 0362.385400
	OSPEDALE PIO XI	DESIO – Via Mazzini	Tel. 0362.3831
	AZ. OSPEDALIERA San Gerardo	MONZA – Via Pergolesi, 3	Tel. 039.2331-02.61761
	CAV (Centro Antiveleni)	MILANO – P.zza Ospedale Maggiore, 3	Tel. 02.66.10.10.29
	E - Distribuzione	VARESE – Via Peschiera, 20	Tel. Guasti 803.500
	ENEL X - Illuminazione	Area Terr.e Nord – MILANO - via Beruto	Tel.Verde 800.901.050 Tel. 02.23.20.27.42
	Reti+ Srl	DESIO – Via Giusti	Tel. Guasti 800.552.277
	AP Reti Gas Nord Ovest	PIEVE DI SOLIGO (TV)	Tel. Guasti 800.442.468
	SNAM Rete Gas		Tel. 800 970 911
	BRIANZACQUE	MONZA – Via Fermi, 105	Tel. 039.26.23.01
			Tel.Guasti 800.104.191
			Tel.Guasti 800.005.191
	Gelsia Ambiente	DESIO	Tel. 800.445.964