



CITTÀ DI BAGHERIA

Città Metropolitana di Palermo

www.comune.bagheria.pa.it

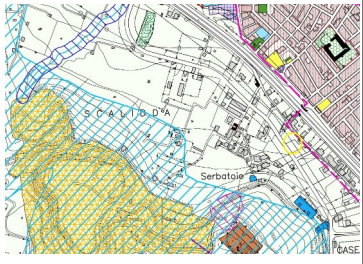
DIREZIONE 5 – Urbanistica

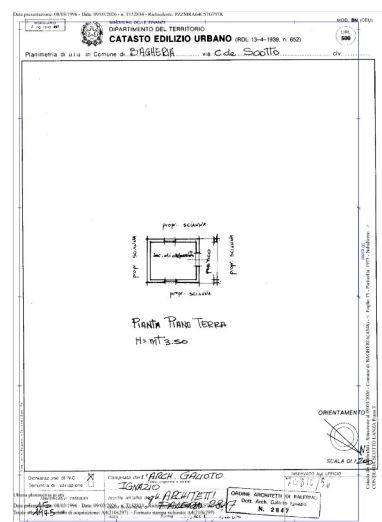
Servizio Patrimonio e Beni Confiscati alla Mafia

67a

SCHEDA ILLUSTRATIVA BENI IN CONTRADA SCOTTO LANZA



Dati identificativi	
<i>K_bene</i>	I-PA-415131-C I-PA-415125-C
Decreto Assegnazione	N°98648 del 30/12/2025
Destinazione	Fini istituzionali
Consegna al Comune	Verbale del
Quota di Proprietà	Intera
Trascrizione al Patrimonio Comunale	In corso di trascrizione
Valore Stimato	Euro 9.525,00+12.686,85
Ubicazione	Contrada Scotto Lanza
Descrizione	Fabbricato Rurale C/2 e terreno
Dati Catastali	Fg. 15 part. 1975 N.C.E.U. e part. 1974 N.C.T.
Assegnazione	Non utilizzato
Destinazione Urbanistica	 <p>Nel P.R.G. di Bagheria, approvato con Decreto del Dirigente Generale del Dipartimento Regionale Urbanistica dell' A.R.T.A. n. 35 del 15/03/2017, l'immobile ricade in zona "E1" Agricola produttiva normale, in grado di sviluppare la potenzialità produttiva della zona</p>





CITTÀ DI BAGHERIA

Città Metropolitana di Palermo

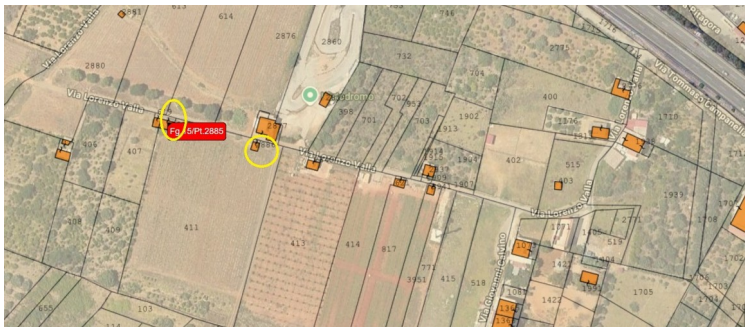
www.comune.bagheria.pa.it

DIREZIONE 5 – Urbanistica



Servizio Patrimonio e Beni Confiscati alla Mafia

67b

SCHEMA ILLUSTRATIVA BENI IN CONTRADA VILLAROSA



Dati identificativi	
K_bene	I-PA-415294-C I-PA-415293-C
Decreto Assegnazione	N°98648 del 30/12/2025
Destinazione	Fini istituzionali
Consegna al Comune	Verbale del
Quota di Proprietà	Intera
Trascrizione al Patrimonio Comunale	In corso di trascrizione
Valore Stimato	Euro 0,01+0,01
Ubicazione	Contrada Villarosa
Descrizione	Fabbricati F/1
Dati Catastali	Fg. 15 part. 2885-2886 del N.C.E.U.
Assegnazione	Non utilizzato
Destinazione Urbanistica	 <p>Nel PRG di Bagheria, approvato con Decreto del Dirigente Generale del Dipartimento Regionale Urbanistica dell'A.R.T.A. n. 35 del 15/03/2017, l'immobile ricade in zona "E1" Agricola produttiva normale, in grado di sviluppare la potenzialità produttiva della zona</p>





CITTÀ DI BAGHERIA

Città Metropolitana di Palermo

www.comune.bagheria.pa.it

DIREZIONE 5 – Urbanistica

Servizio Patrimonio e Beni Confiscati alla Mafia

67c

SCHEMA ILLUSTRATIVA BENI IN CONTRADA CORVINO



Dati identificativi	
K_bene	I-PA-414087-C I-PA-414096-C
Decreto Assegnazione	N°98648 del 30/12/2025
Destinazione	Fini istituzionali
Consegna al Comune	Verbale del
Quota di Proprietà	Intera
Trascrizione al Patrimonio Comunale	In corso di trascrizione
Valore Stimato	Euro 2.943,45+2.511,00+1.710
Ubicazione	Contrada Corvino
Descrizione	Terreni
Dati Catastali	Fg. 18 part. 491-164-492 N.C.T.
Assegnazione	Non utilizzato
Destinazione Urbanistica	<p>Nel PRG di Bagheria, approvato con Decreto del Dirigente Generale del Dipartimento Regionale Urbanistica dell'A.R.T.A. n. 35 del 15/03/2017, i terreni ricadono in zona "E1" Agricola produttiva normale, in grado di sviluppare la potenzialità produttiva della zona</p>

