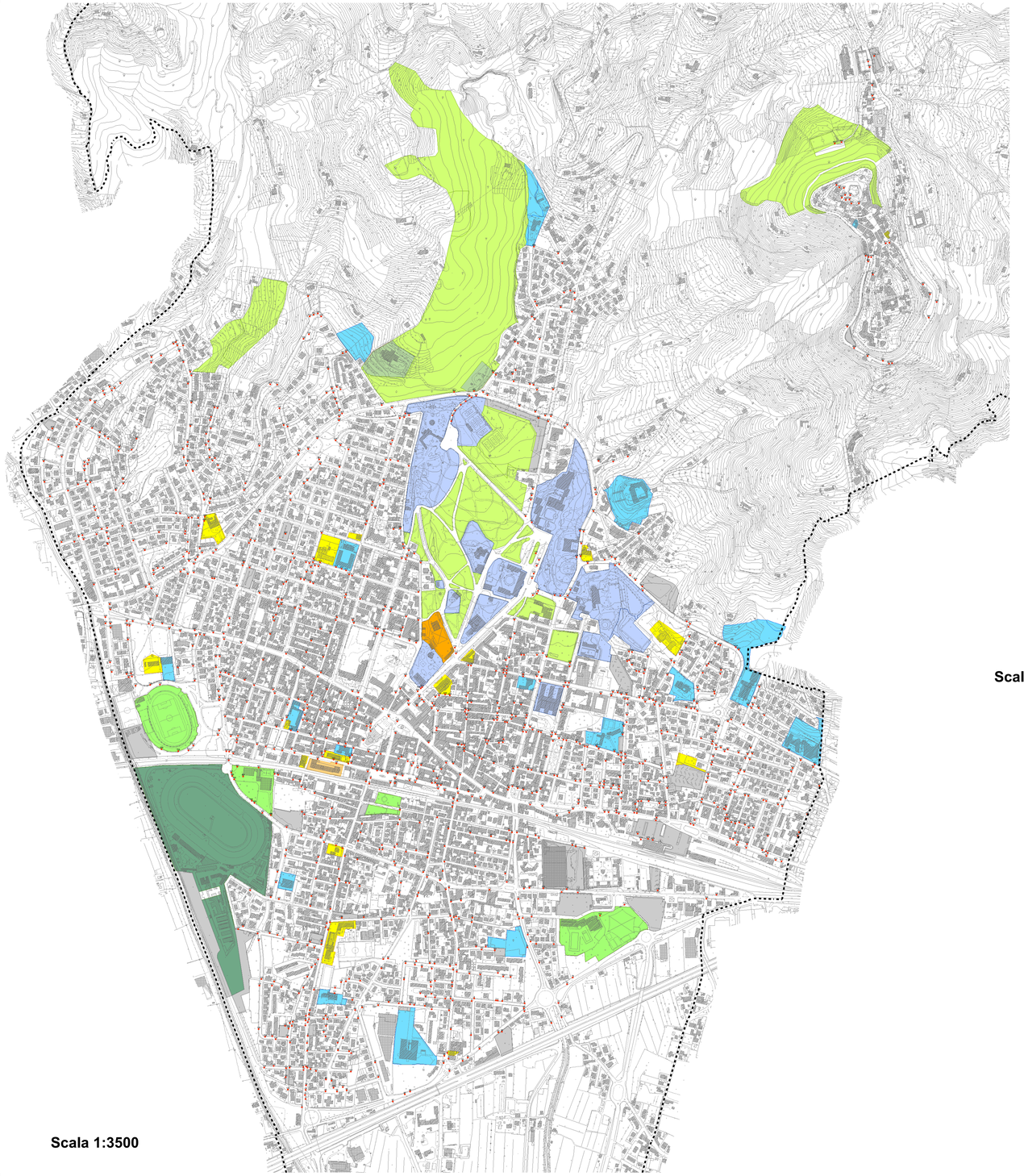

Scala 1:3500

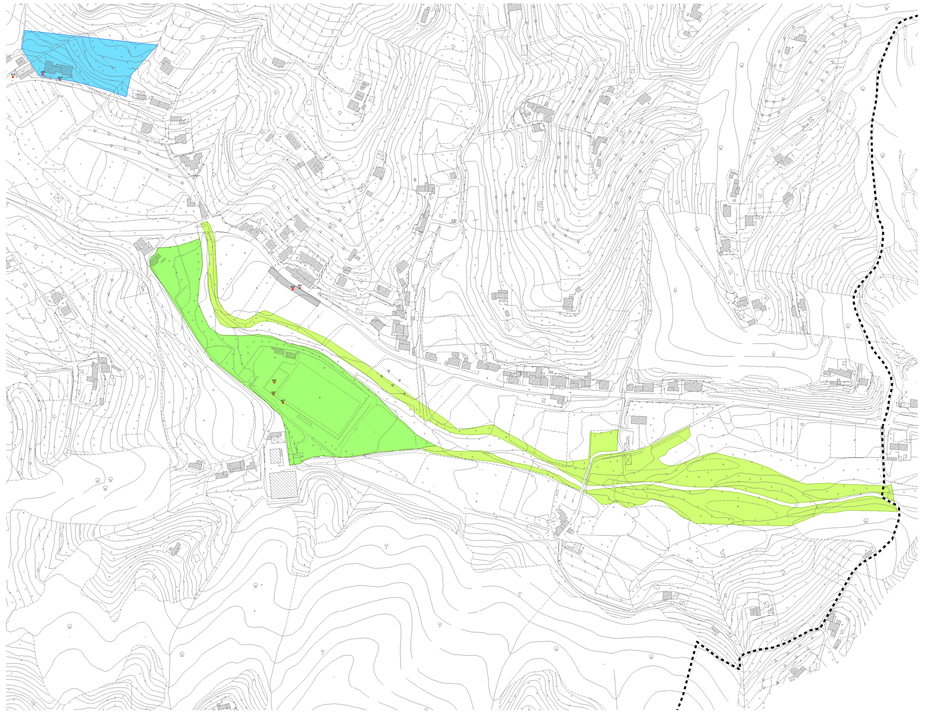

Scala 1:2000

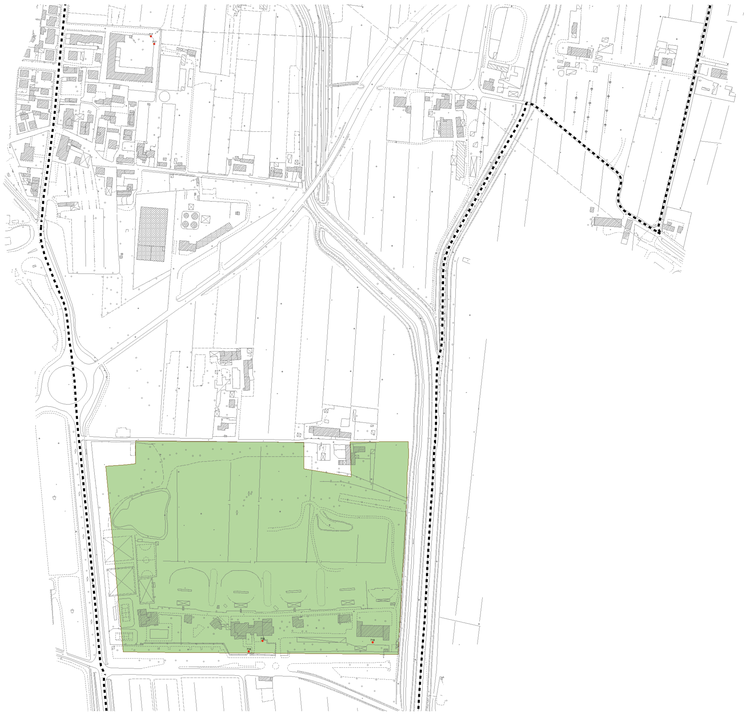

Scala 1:2000

## Legenda

- Confine amministrativo
- Barriere urbanistiche e architettoniche

**Aree e strutture di interesse pubblico esistente**

- Attrezzature scolastiche e formative
- Attrezzature collettive
- Parchi pubblici
- Verde pubblico con attrezzature sportive
- Impianti Telecom
- Attrezzature turistiche sportive
- Impianti ippodromo
- Campeggio
- Attrezzature termali
- Teatro verdi
- Aree di espansione termale
- Parcheggio pubblico

Comune di Montecatini Terme
PROVINCIA DI PISTOIA

# REGOLAMENTO URBANISTICO

LEGGE REGIONALE 3 GENNAIO 2005 N. 1
e s.m.i.

ATTIVITA' DI PROGETTAZIONE

STUDIO DI ARCHITETTURA GURRIERI ASSOCIATI
Prof. Arch. Francesco Gurrieri

AREA GOVERNO DEL TERRITORIO
SETTORE PIANIFICAZIONE URBANISTICA
Responsabile d'Area: Arch. Mario Damiani
Responsabile Settore: Arch. Fabio Ciliberti
Clara Lazzeretti

INDAGINI GEOLOGICHE, IDRAULICHE E SISMICHE:
Centro Studi Geologici:
Geol. Roberto Chelloni
Geol. Debora Latini
Geol. Marco De Martin Mazzalon
Ing. Silvia Lucia
Geol. Alice Del Sordo

VALUTAZIONE AMBIENTALE STRATEGICA:
ATP "Montecatini 2011" - Capogruppo:
Arch. Riccardo Luca Breschi

COLLABORAZIONI ESTERNE:
Arch. Sara Bindi Fortini
Arch. Maurizio Silvetti

SINDACO
Dott. Giuseppe Bellandi

ASSESSORE ALL'URBANISTICA
Dott. Giuseppe Bellandi

RESPONSABILE DEL PROCEDIMENTO
Arch. Mario Damiani

GARANTE DELLA COMUNICAZIONE
Arch. Fabio Ciliberti

TAVOLA QC07a

LOCALIZZAZIONE DELLE BARRIERE ARCHITETTONICHE

Scala 1:2000
Scala 1:3500