Comune di Montecatini Terme
PROVINCIA DI PISTOIA

REGOLAMENTO URBANISTICO

LEGGE REGIONALE 3 GENNAIO 2005 N. 1

e s.m.i.

ATTIVITA' DI PROGETTAZIONE

STUDIO DI ARCHITETTURA *GURRIERI ASSOCIATI*:
Prof. Arch. Francesco Gurrieri

AREA *GOVERNO DEL TERRITORIO*
SETTORE *PIANIFICAZIONE URBANISTICA*
Responsabile d'Area: Arch. Mario Damiani
Responsabile Settore: Arch. Fabio Ciliberti
Clara Lazzeretti

INDAGINI GEOLOGICHE, IDRAULICHE E SISMICHE:
Centro Studi Geologici:
Geol. Roberto Chetoni
Geol. Debora Latini
Geol. Marco De Martin Mazzalon
Ing. Silvia Lucia
Geol. Alice Del Sordo

VALUTAZIONE AMBIENTALE STRATEGICA:
ATP "Montecatini 2011" - Capogruppo:
Arch. Riccardo Luca Breschi

COLLABORAZIONI ESTERNE:
Arch. Sara Bindi Fortoni
Arch. Maurizio Silvetti

SINDACO
Dott. Giuseppe Bellandi

ASSESSORE ALL'URBANISTICA
Dott. Giuseppe Bellandi

RESPONSABILE DEL PROCEDIMENTO
Arch. Mario Damiani

GARANTE DELLA COMUNICAZIONE
Arch. Fabio Ciliberti

QC01b

SCHEDE DI RILIEVO DEL PATRIMONIO EDILIZIO ESISTENTE
UTOE 1-2-3-4

Lott P

OB-PR 2C	Approfondimento schedatura degli edifici esistenti e degli spazi aperti interni al sistema insediativo

scheda n.	3	numero edificio		Via Pantevane I		n.c.	Ma	
destinazione di PRG								
superficie da CTR								
stato d'uso	abbandonato		semi-abbandonato		in costruzione o ristrutturazione		utilizzato X	
numero piani fuori terra	1	2 X	3	4	5	6	7	8
uso prevalente (sono possibili più scelte)	residenziale X	servizi/direzionale	artigianale	commerciale	produttivo	misto residenziale/ricettivo		
	attività ricreative/ricettive	attività sportive	misto residenziale-artigianale	misto residenziale-commerciale	misto residenziale-produttivo	altro:		
destinazione del piano terra (sono possibili più scelte)	residenziale X	commerciale	direzionale	produttivo/artigianale	altro:			
numero unità immobiliari	residenziali X	commerciali	direzionali	produttive/artigianali	altro:			
	1							
presenza di annessi pertinenziali	SI	NO X	numero	destinazione				
				garage	loggiati	volumi tecnici	gazebo tettoie	altro
tipologia edificio	casa a schiera	casa in linea	abitazione unifamiliare X	abitazione plurifamiliare composta da terratettto	abitazione plurifamiliare con accessi autonomi	Altro:		
scala di accesso	esterna			interna all'edificio				
	condominiale	privata		condominiale	privata X			
copertura	piana		tetto					
	utilizzabile	non utilizzabile	una falda	due falde X	padiglione			
	elementi particolari della copertura:							
id. catastali	foglio	particelle						
previsioni p. s.								
vincoli p.s.								
vincoli	paesaggistico	idrogeologico	rispetto stradale	altro				
foto (almeno una foto deve evidenziare il rapporto dell'edificio con gli edifici confinanti)					2558			
note (indicare anche l'eventuale presenza di giardini e/o alberature di pregio):								
data rilievo	25/8/06							
tecnico rilevatore	MIGNAN PIERO							
tecnico verifiche cartografiche								

Il dirigente del Servizio V
Arch. Maurizio Silvetti

2

HPIM2558

OB-PR 2C	Approfondimento schedatura degli edifici esistenti e degli spazi aperti interni al sistema insediativo

scheda n. 10	numero edificio		VIA TANELLI		n.c. 26/e			
destinazione di PRG								
superficie da CTR								
stato d'uso	abbandonato		semi-abbandonato		in costruzione o ristrutturazione		utilizzato X	
numero piani fuori terra	1	X 2	3	4	5	6	7	8
uso prevalente (sono possibili più scelte)	X residenziale	servizi/direzionale	artigianale	commerciale	produttivo	misto residenziale/ricettivo		
	attività ricreative/ricettive	attività sportive	misto residenziale-artigianale	misto residenziale-commerciale	misto residenziale-produttivo	altro:		
destinazione del piano terra (sono possibili più scelte)	X residenziale	commerciale	direzionale	produttivo/artigianale	altro:			
numero unità immobiliari	X residenziali	commerciali	direzionali	produttive/artigianali	altro:			
	1							
presenza di annessi pertinenziali	X SI	NO	numero 1	destinazione				
				garage	loggiati	X volumi tecnici	gazebo tettoie	altro
tipologia edificio	casa a schiera	X casa in linea	abitazione unifamiliare	abitazione plurifamiliare composta da terratettto	abitazione plurifamiliare con accessi autonomi	Altro:		
scala di accesso	esterna			interna all'edificio				
	condominiale	privata		condominiale	X privata			
copertura	piana		tetto					
	utilizzabile	non utilizzabile	una falda	due falde X	padiglione			
	elementi particolari della copertura:							
id. catastali	foglio	particelle						
previsioni p. s.								
vincoli p.s.								
vincoli	paesaggistico	idrogeologico	rispetto stradale	altro:				
foto (almeno una foto deve evidenziare il rapporto dell'edificio con gli edifici confinanti)					2496			
note (indicare anche l'eventuale presenza di giardini e/o alberature di pregio):								
data rilievo	14/8/06							
tecnico rilevatore	MUGNAI PIERO							
tecnico verifiche cartografiche								

Il dirigente del Servizio V
Arch. Maurizio Silvetti

HPIM2496

OB-PR 2C	Approfondimento schedatura degli edifici esistenti e degli spazi aperti interni al sistema insediativo

scheda n. 13	numero edificio	VIA TSUGU			n.c. 9			
destinazione di PRG								
superficie da CTR								
stato d'uso	abbandonato		semi-abbandonato		in costruzione o ristrutturazione		utilizzato X	
numero piani fuori terra	1	X 2	3	4	5	6	7	8
uso prevalente (sono possibili più scelte)	residenziale X	servizi/direzionale	artigianale	commerciale	produttivo	misto residenziale/ricettivo		
	attività ricreative/ricettive	attività sportive	misto residenziale-artigianale	misto residenziale-commerciale	misto residenziale-produttivo	altro:		
destinazione del piano terra (sono possibili più scelte)	residenziale X	commerciale	direzionale	produttivo/artigianale	altro:			
numero unità immobiliari	residenziali X	commerciali	direzionali	produttive/artigianali	altro:			
	1							
presenza di annessi pertinenziali	SI X	NO	numero 1	destinazione: garage	loggiati	volumi tecnici X	gazebo tettoie	altro
tipologia edificio	casa a schiera	casa in linea	abitazione unifamiliare X	abitazione plurifamiliare composta da terratettto	abitazione plurifamiliare con accessi autonomi	Altro:		
scala di accesso	esterna		interna all'edificio					
	condominiale	privata	condominiale	privata X				
copertura	piana		tetto					
	utilizzabile	non utilizzabile	una falda	due falde X	padiglione			
	elementi particolari della copertura:							
id. catastali	foglio	particelle						
previsioni p. s.								
vincoli p.s.								
vincoli	paesaggistico	idrogeologico	rispetto stradale	altro				
foto (almeno una foto deve evidenziare il rapporto dell'edificio con gli edifici confinanti)	2503							
note (indicare anche l'eventuale presenza di giardini e/o alberature di pregio): Num Rifermento 14								
data rilievo	14/8/06							
tecnico rilevatore	TAUGUN PIERO							
tecnico verifiche cartografiche								

Il dirigente del Servizio V
Arch. Maurizio Silvetti

HPIM2503

2P

OB-PR 2C	Approfondimento schedatura degli edifici esistenti e degli spazi aperti interni al sistema insediativo

scheda n.	17	numero edificio		VIA TAVELLI		n.c. 5		
destinazione di PRG								
superficie da CTR								
stato d'uso	abbandonato		semi-abbandonato		in costruzione o ristrutturazione		utilizzato X	
numero piani fuori terra	1 X	2	3	4	5	6	7	8
uso prevalente (sono possibili più scelte)	residenziale X	servizi/direzionale	artigianale	commerciale	produttivo	misto residenziale/ricettivo		
	attività ricreative/ricettive	attività sportive	misto residenziale-artigianale	misto residenziale-commerciale	misto residenziale-produttivo	altro:		
destinazione del piano terra (sono possibili più scelte)	residenziale X	commerciale	direzionale	produttivo/artigianale	altro:			
numero unità immobiliari	residenziali X	commerciali	direzionali	produttive/artigianali	altro:			
	1							
presenza di annessi pertinenziali	SI X	NO	numero 2	destinazione				
				garage	loggiati X	volumi tecnici X	gazebo tettoie	altro
tipologia edificio	casa a schiera	casa in linea	abitazione unifamiliare X	abitazione plurifamiliare composta da terratettto	abitazione plurifamiliare con accessi autonomi	Altro:		
scala di accesso	esterna		interna all'edificio					
	condominiale	privata	condominiale	privata				
copertura	piana		tetto					
	utilizzabile	non utilizzabile	una falda	due falde X	padiglione			
	elementi particolari della copertura:							
id. catastali	foglio	particelle						
previsioni p. s.								
vincoli p.s.								
vincoli	paesaggistico	idrogeologico	rispetto stradale	altro:				
foto (almeno una foto deve evidenziare il rapporto dell'edificio con gli edifici confinanti)								2547b
note (indicare anche l'eventuale presenza di giardini e/o alberature di pregio):								
data rilievo	16/08/06							
tecnico rilevatore	MIGNAN PIERO							
tecnico verifiche cartografiche								

Il dirigente del Servizio V
Arch. Maurizio Silvetti

HPIM2547b

OB-PR 2C	Approfondimento schedatura degli edifici esistenti e degli spazi aperti interni al sistema insediativo

scheda n. 23	numero edificio		Via TANELLI		n.c. Snc			
destinazione di PRG								
superficie da CTR								
stato d'uso	abbandonato		semi-abbandonato		in costruzione o ristrutturazione		utilizzato X	
numero piani fuori terra	1 X	2	3	4	5	6	7	8
uso prevalente (sono possibili più scelte)	residenziale	servizi/direzionale	artigianale	commerciale	produttivo	misto residenziale/ricettivo		
	attività ricreative/ricettive	attività sportive	misto residenziale-artigianale	misto residenziale-commerciale	misto residenziale-produttivo	altro: Rimessa Agricola		
destinazione del piano terra (sono possibili più scelte)	residenziale	commerciale	direzionale	produttivo/artigianale	altro: C.S			
numero unità immobiliari	residenziali	commerciali	direzionali	produttive/artigianali	altro: C.S			
					1			
presenza di annessi pertinenziali	SI	NO X	numero	destinazione				
				garage	loggiati	volumi tecnici	gazebo tettoie	altro
tipologia edificio	casa a schiera	casa in linea	abitazione unifamiliare	abitazione plurifamiliare composta da terratettto	abitazione plurifamiliare con accessi autonomi	Altro: C.S		
scala di accesso	esterna			interna all'edificio				
	condominiale	privata		condominiale	privata			
copertura	piana		tetto					
	utilizzabile	non utilizzabile	una falda	due falde X	padiglione			
	elementi particolari della copertura:							
id. catastali	foglio		particelle					
previsioni p. s.								
vincoli p.s.								
vincoli	paesaggistico	idrogeologico	rispetto stradale	altro:				
foto (almeno una foto deve evidenziare il rapporto dell'edificio con gli edifici confinanti)					2504			
note (indicare anche l'eventuale presenza di giardini e/o alberature di pregio):								
data rilievo	14/8/06							
tecnico rilevatore	MUGNAI PIERO							
tecnico verifiche cartografiche								

Il dirigente del Servizio V
Arch. Maurizio Silvetti

HPIM2504

OB-PR 2C	Approfondimento schedatura degli edifici esistenti e degli spazi aperti interni al sistema insediativo

scheda n.	3P	numero edificio	VIA TANELLI			n.c. 1		
destinazione di PRG								
superficie da CTR								
stato d'uso	abbandonato		semi-abbandonato		in costruzione o ristrutturazione		utilizzato X	
numero piani fuori terra	1	2 X	3	4	5	6	7	8
uso prevalente (sono possibili più scelte)	residenziale X	servizi/direzionale	artigianale	commerciale	produttivo	misto residenziale/ricettivo		
	attività ricreative/ricettive	attività sportive	misto residenziale-artigianale	misto residenziale-commerciale	misto residenziale-produttivo	altro:		
destinazione del piano terra (sono possibili più scelte)	residenziale X	commerciale	direzionale	produttivo/artigianale	altro:			
numero unità immobiliari	residenziali X	commerciali	direzionali	produttive/artigianali	altro:			
	1							
presenza di annessi pertinenziali	SI X	NO	numero 3	destinazione				
				garage X	loggiati	volumi tecnici X	gazebo tettoie X	altro
tipologia edificio	casa a schiera	casa in linea	abitazione unifamiliare X	abitazione plurifamiliare composta da terratettto	abitazione plurifamiliare con accessi autonomi	Altro:		
scala di accesso	esterna		interna all'edificio					
	condominiale	privata	condominiale	privata X				
copertura	piana		tetto					
	utilizzabile	non utilizzabile	una falda	due falde X	padiglione			
	elementi particolari della copertura:							
id. catastali	foglio	particelle						
previsioni p. s.								
vincoli p.s.								
vincoli	paesaggistico	idrogeologico	rispetto stradale	altro:				
foto (almeno una foto deve evidenziare il rapporto dell'edificio con gli edifici confinanti)								2515
note (indicare anche l'eventuale presenza di giardini e/o alberature di pregio): Num Riferimento 38-71 Manca FOTO A EDIF PRINCIPALE								
data rilievo	14/8/06							
tecnico rilevatore	MUGNAN PIERO							
tecnico verifiche cartografiche								

Il dirigente del Servizio V
Arch. Maurizio Silvetti

HPIM2515

ANNEXE 8

OB-PR 2C	Approfondimento schedatura degli edifici esistenti e degli spazi aperti interni al sistema insediativo

scheda n.	52	numero edificio		VIA TAWELLI		n.c. 3/e		
destinazione di PRG								
superficie da CTR								
stato d'uso	abbandonato		semi-abbandonato		in costruzione o ristrutturazione		utilizzato X	
numero piani fuori terra	1 X	2	3	4	5	6	7	8
uso prevalente (sono possibili più scelte)	residenziale X	servizi/direzionale	artigianale	commerciale	produttivo	misto residenziale/ricettivo		
	attività ricreative/ricettive	attività sportive	misto residenziale-artigianale	misto residenziale-commerciale	misto residenziale-produttivo	altro:		
destinazione del piano terra (sono possibili più scelte)	residenziale X	commerciale	direzionale	produttivo/artigianale	altro:			
numero unità immobiliari	residenziali X	commerciali	direzionali	produttive/artigianali	altro:			
	1							
presenza di annessi pertinenziali	SI X	NO	numero 3	destinazione				
				garage X	loggiati X	volumi tecnici X	gazebo tettoie	altro
tipologia edificio	casa a schiera	casa in linea	abitazione unifamiliare X	abitazione plurifamiliare composta da terratettto	abitazione plurifamiliare con accessi autonomi	Altro:		
scala di accesso	esterna		interna all'edificio					
	condominiale	privata	condominiale	privata X				
copertura	piana		tetto					
	utilizzabile	non utilizzabile	una falda	due falde X	padiglione			
	elementi particolari della copertura:							
id. catastali	foglio	particelle						
previsioni p. s.								
vincoli p.s.								
vincoli	paesaggistico	idrogeologico	rispetto stradale	altro:				
foto (almeno una foto deve evidenziare il rapporto dell'edificio con gli edifici confinanti)								~~250~~ 256
note (indicare anche l'eventuale presenza di giardini e/o alberature di pregio): Num R. fin mentr 48.7P								
data rilievo	14/8/06							
tecnico rilevatore	MUGNAN PIERO							
tecnico verifiche cartografiche								

Il dirigente del Servizio V
Arch. Maurizio Silvetti

HPIM2510

OB-PR 2C	Approfondimento schedatura degli edifici esistenti e degli spazi aperti interni al sistema insediativo

scheda n. 55	numero edificio	VIA TAVELLI			n.c. 23/a			
destinazione di PRG								
superficie da CTR								
stato d'uso	abbandonato		semi-abbandonato		in costruzione o ristrutturazione		utilizzato X	
numero piani fuori terra	1 X *	2	3	4	5	6	7	8
uso prevalente (sono possibili più scelte)	residenziale X	servizi/direzionale	artigianale	commerciale	produttivo	misto residenziale/ricettivo		
	attività ricreative/ricettive	attività sportive	misto residenziale-artigianale	misto residenziale-commerciale	misto residenziale-produttivo	altro:		
destinazione del piano terra (sono possibili più scelte)	residenziale X	commerciale	direzionale	produttivo/artigianale	altro:			
numero unità immobiliari	residenziali X	commerciali	direzionali	produttive/artigianali	altro:			
	1							
presenza di annessi pertinenziali	SI X	NO	numero 2	destinazione				
				garage	loggiati	volumi tecnici X	gazebo tettoie X	altro
tipologia edificio	casa a schiera	casa in linea	abitazione unifamiliare X	abitazione plurifamiliare composta da terratettto	abitazione plurifamiliare con accessi autonomi	Altro:		
scala di accesso	esterna			interna all'edificio				
	condominiale	privata		condominiale	privata			
copertura	piana		tetto					
	utilizzabile	non utilizzabile	una falda	due falde X	padiglione			
	elementi particolari della copertura:							
id. catastali	foglio	particelle						
previsioni p. s.								
vincoli p.s.								
vincoli	paesaggistico	idrogeologico	rispetto stradale	altro				
foto (almeno una foto deve evidenziare il rapporto dell'edificio con gli edifici confinanti)					24 e 4			

note (indicare anche l'eventuale presenza di giardini e/o alberature di pregio):

* + Semintervento

Num R. fenimento 54

data rilievo	14/8/06		
tecnico rilevatore	MUGNAN PIERO		
tecnico verifiche cartografiche			

Il dirigente del Servizio V
Arch. Maurizio Silvetti

HPIM2491

OB-PR 2C	Approfondimento schedatura degli edifici esistenti e degli spazi aperti interni al sistema insediativo

scheda n. 56	numero edificio		Via TARELLI		n.c. 21			
destinazione di PRG								
superficie da CTR								
stato d'uso	abbandonato		semi-abbandonato		in costruzione o ristrutturazione		utilizzato X	
numero piani fuori terra	1 X *	2 X NO	3	4	5	6	7	8
uso prevalente (sono possibili più scelte)	residenziale X	servizi/direzionale	artigianale	commerciale	produttivo	misto residenziale/ricettivo		
	attività ricreative/ricettive	attività sportive	misto residenziale-artigianale	misto residenziale-commerciale	misto residenziale-produttivo	altro:		
destinazione del piano terra (sono possibili più scelte)	residenziale X	commerciale	direzionale	produttivo/artigianale	altro:			
numero unità immobiliari	residenziali X	commerciali	direzionali	produttive/artigianali	altro:			
	1							
presenza di annessi pertinenziali	SI	NO X	numero	destinazione				
				garage	loggiati	volumi tecnici	gazebo tettoie	altro
tipologia edificio	casa a schiera	casa in linea	abitazione unifamiliare	abitazione plurifamiliare composta da terratettto	abitazione plurifamiliare con accessi autonomi X	Altro:		
scala di accesso	esterna		interna all'edificio					
	condominiale	privata	condominiale	privata /				
copertura	piana		tetto					
	utilizzabile	non utilizzabile	una falda	due falde X	padiglione			
	elementi particolari della copertura:							
id. catastali	foglio	particelle						
previsioni p. s.								
vincoli p.s.								
vincoli	paesaggistico	idrogeologico	rispetto stradale	altro:				
foto (almeno una foto deve evidenziare il rapporto dell'edificio con gli edifici confinanti)					2492			
note (indicare anche l'eventuale presenza di giardini e/o alberature di pregio): * + SCALTINATO								
data rilievo	14/8/06							
tecnico rilevatore	MUGNAN PIERO							
tecnico verifiche cartografiche								

Il dirigente del Servizio V
Arch. Maurizio Silvetti

HPIM2492

OB-PR 2C	Approfondimento schedatura degli edifici esistenti e degli spazi aperti interni al sistema insediativo

scheda n. 58	numero edificio	VIA TANELLI				n. C. 17		
destinazione di PRG								
superficie da CTR								
stato d'uso	abbandonato		semi-abbandonato		in costruzione o ristrutturazione		utilizzato X	
numero piani fuori terra	1	2 X	3	4	5	6	7	8
uso prevalente (sono possibili più scelte)	residenziale X	servizi/direzionale	artigianale	commerciale	produttivo	misto residenziale/ricettivo		
	attività ricreative/ricettive	attività sportive	misto residenziale-artigianale	misto residenziale-commerciale	misto residenziale-produttivo	altro:		
destinazione del piano terra (sono possibili più scelte)	residenziale X	commerciale	direzionale	produttivo/artigianale	altro:			
numero unità immobiliari	residenziali X	commerciali	direzionali	produttive/artigianali	altro:			
	1							
presenza di annessi pertinenziali	SI X	NO	numero 3	destinazione				
				garage	loggiati	volumi tecnici X	gazebo tettoie	altro
tipologia edificio	casa a schiera	casa in linea X	abitazione unifamiliare	abitazione plurifamiliare composta da terratettto	abitazione plurifamiliare con accessi autonomi	Altro:		
scala di accesso	esterna		interna all'edificio					
	condominiale	privata	condominiale	privata X				
copertura	piana		tetto					
	utilizzabile	non utilizzabile	una falda	due falde X	padiglione			
	elementi particolari della copertura:							
id. catastali	foglio	particelle						
previsioni p. s.								
vincoli p.s.								
vincoli	paesaggistico	idrogeologico	rispetto stradale	altro				
foto (almeno una foto deve evidenziare il rapporto dell'edificio con gli edifici confinanti)						2488		
note (indicare anche l'eventuale presenza di giardini e/o alberature di pregio): Vedi Rilievo 30-63								
data rilievo	14/8/96							
tecnico rilevatore	TUGNOLI PIERO							
tecnico verifiche cartografiche								

Il dirigente del Servizio V
Arch. Maurizio Silvetti

HPIM2488

OB-PR 2C	Approfondimento schedatura degli edifici esistenti e degli spazi aperti interni al sistema insediativo

scheda n. 61	numero edificio		VIA TASSELLI			n.C. 13/e		
destinazione di PRG								
superficie da CTR								
stato d'uso	abbandonato		semi-abbandonato		in costruzione o ristrutturazione		utilizzato X	
numero piani fuori terra	1	X 2	3	4	5	6	7	8
uso prevalente (sono possibili più scelte)	residenziale X	servizi/direzionale	artigianale	commerciale	produttivo	misto residenziale/ricettivo		
	attività ricreative/ricettive	attività sportive	misto residenziale-artigianale	misto residenziale-commerciale	misto residenziale-produttivo	altro:		
destinazione del piano terra (sono possibili più scelte)	residenziale X	commerciale	direzionale	produttivo/artigianale	altro:			
numero unità immobiliari	residenziali X 2	commerciali	direzionali	produttive/artigianali	altro:			
presenza di annessi pertinenziali	SI X	NO	numero	destinazione: garage	loggiati	volumi tecnici X	gazebo tettoie	altro
tipologia edificio	casa a schiera	casa in linea	abitazione unifamiliare NO	abitazione plurifamiliare composta da terratetto X	abitazione plurifamiliare con accessi autonomi	Altro:		
scala di accesso	esterna		interna all'edificio					
	condominiale	privata X	condominiale	privata NO				
copertura	piana		tetto					
	utilizzabile	non utilizzabile	una falda	due falde X	padiglione			
	elementi particolari della copertura:							
id. catastali	foglio	particelle						
previsioni p. s.								
vincoli p.s.								
vincoli	paesaggistico	idrogeologico	rispetto stradale	altro:				
foto (almeno una foto deve evidenziare il rapporto dell'edificio con gli edifici confinanti)							C500	
note (indicare anche l'eventuale presenza di giardini e/o alberature di pregio): Num Rif manca 41								
data rilievo	14/8/06							
tecnico rilevatore	TUGNOLI PIERO							
tecnico verifiche cartografiche								

Il dirigente del Servizio V
Arch. Maurizio Silvetti

HPIM2500

OB-PR 2C	Approfondimento schedatura degli edifici esistenti e degli spazi aperti interni al sistema insediativo

scheda n. 62	numero edificio		VIA TAVELLI			n.C. 3		
destinazione di PRG								
superficie da CTR								
stato d'uso	abbandonato		semi-abbandonato		in costruzione o ristrutturazione		utilizzato X	
numero piani fuori terra	1	2	X 3	4	5	6	7	8
uso prevalente (sono possibili più scelte)	X residenziale	servizi/direzionale	artigianale	commerciale	produttivo	misto residenziale/ricettivo		
	attività ricreative/ricettive	attività sportive	misto residenziale-artigianale	misto residenziale-commerciale	misto residenziale-produttivo	altro:		
destinazione del piano terra (sono possibili più scelte)	X residenziale	commerciale	direzionale	produttivo/artigianale	altro:			
numero unità immobiliari	X residenziali	commerciali	direzionali	produttive/artigianali	altro:			
	1							
presenza di annessi pertinenziali	X SI	NO	numero 3	destinazione				
				X garage	loggiati	X volumi tecnici	X gazebo tettoie	altro
tipologia edificio	casa a schiera	casa in linea	X abitazione unifamiliare	abitazione plurifamiliare composta da terratetto	abitazione plurifamiliare con accessi autonomi	Altro:		
scala di accesso	esterna		interna all'edificio					
	condominiale	privata	condominiale	X privata				
copertura	piana		tetto					
	utilizzabile	non utilizzabile	una falda	due falde	X padiglione			
	elementi particolari della copertura:							
id. catastali	foglio	particelle						
previsioni p. s.								
vincoli p.s.								
vincoli	paesaggistico	idrogeologico	rispetto stradale	altro				
			/					
foto (almeno una foto deve evidenziare il rapporto dell'edificio con gli edifici confinanti)						2487		
note (indicare anche l'eventuale presenza di giardini e/o alberature di pregio):								
data rilievo	14/9/06							
tecnico rilevatore	TUGNA PIERO							
tecnico verifiche cartografiche								

Il dirigente del Servizio V
Arch. Maurizio Silvetti

HPIM2487

OB-PR 2C	Approfondimento schedatura degli edifici esistenti e degli spazi aperti interni al sistema insediativo

scheda n.	63	numero edificio		Via TANELLI		n.c. 8C		
destinazione di PRG								
superficie da CTR								
stato d'uso	abbandonato		semi-abbandonato		in costruzione o ristrutturazione		utilizzato X	
numero piani fuori terra	1	2 X	3	4	5	6	7	8
uso prevalente (sono possibili più scelte)	residenziale X	servizi/direzionale	artigianale	commerciale	produttivo	misto residenziale/ricettivo		
	attività ricreative/ricettive	attività sportive	misto residenziale-artigianale	misto residenziale-commerciale	misto residenziale-produttivo	altro:		
destinazione del piano terra (sono possibili più scelte)	residenziale X	commerciale	direzionale	produttivo/artigianale	altro:			
numero unità immobiliari	residenziali X	commerciali	direzionali	produttive/artigianali	altro:			
	2							
presenza di annessi pertinenziali	SI	NO X	numero	destinazione				
				garage	loggiati	volumi tecnici	gazebo tettoie	altro
tipologia edificio	casa a schiera	casa in linea	abitazione unifamiliare	abitazione plurifamiliare composta da terratettto	abitazione plurifamiliare con accessi autonomi X	Altro:		
scala di accesso	esterna		interna all'edificio					
	condominiale	privata	condominiale	privata X				
copertura	piana		tetto					
	utilizzabile	non utilizzabile	una falda	due falde X	padiglione			
	elementi particolari della copertura:							
id. catastali	foglio	particelle						
previsioni p. s.								
vincoli p.s.								
vincoli	paesaggistico	idrogeologico	rispetto stradale	altro				
foto (almeno una foto deve evidenziare il rapporto dell'edificio con gli edifici confinanti)					2506			
note (indicare anche l'eventuale presenza di giardini e/o alberature di pregio):								
data rilievo	14/8/06							
tecnico rilevatore	MUGNAI PIERO							
tecnico verifiche cartografiche								

Il dirigente del Servizio V
Arch. Maurizio Silvetti

HPIM2506

OB-PR 2C	Approfondimento schedatura degli edifici esistenti e degli spazi aperti interni al sistema insediativo

scheda n.	64	numero edificio		Via Tanelli		n.c. 8D		
destinazione di PRG								
superficie da CTR								
stato d'uso	abbandonato		semi-abbandonato		in costruzione o ristrutturazione		utilizzato X	
numero piani fuori terra	1	2 X	3	4	5	6	7	8
uso prevalente (sono possibili più scelte)	residenziale X	servizi/direzionale	artigianale	commerciale	produttivo	misto residenziale/ricettivo		
	attività ricreative/ricettive	attività sportive	misto residenziale-artigianale	misto residenziale-commerciale	misto residenziale-produttivo	altro:		
destinazione del piano terra (sono possibili più scelte)	residenziale X	commerciale	direzionale	produttivo/artigianale	altro:			
numero unità immobiliari	residenziali X	commerciali	direzionali	produttive/artigianali	altro:			
	2							
presenza di annessi pertinenziali	SI X	NO	numero	destinazione				
				garage X	loggiati	volumi tecnici X	gazebo tettoie X	altro
tipologia edificio	casa a schiera	casa in linea	abitazione unifamiliare	abitazione plurifamiliare composta da terratettto	abitazione plurifamiliare con accessi autonomi X	Altro:		
scala di accesso	esterna			interna all'edificio				
	condominiale	privata X		condominiale	privata			
copertura	piana		tetto					
	utilizzabile	non utilizzabile	una falda	due falde X	padiglione			
	elementi particolari della copertura:							
id. catastali	foglio	particelle						
previsioni p. s.								
vincoli p.s.								
vincoli	paesaggistico	idrogeologico	rispetto stradale	altro				
foto (almeno una foto deve evidenziare il rapporto dell'edificio con gli edifici confinanti)						2505		
note (indicare anche l'eventuale presenza di giardini e/o alberature di pregio): Num Riferimento 15-16								
data rilievo	14/8/06							
tecnico rilevatore	MUGNAN PIERO							
tecnico verifiche cartografiche								

Il dirigente del Servizio V
Arch. Maurizio Silvetti

HPIM2505

~~16~~-17-18

OB-PR 2C	Approfondimento schedatura degli edifici esistenti e degli spazi aperti interni al sistema insediativo

scheda n.	65	numero edificio		VTA ~~Loc Pietra Cavata~~ LOC TANELLI		n.c. ~~6~~ 4		
destinazione di PRG								
superficie da CTR								
stato d'uso	abbandonato		semi-abbandonato		in costruzione o ristrutturazione		utilizzato X	
numero piani fuori terra	1	2 X	3	4	5	6	7	8
uso prevalente (sono possibili più scelte)	residenziale X	servizi/direzionale	artigianale	commerciale	produttivo	misto residenziale/ricettivo		
	attività ricreative/ricettive	attività sportive	misto residenziale-artigianale	misto residenziale-commerciale	misto residenziale-produttivo	altro:		
destinazione del piano terra (sono possibili più scelte)	residenziale X	commerciale	direzionale	produttivo/artigianale	altro:			
numero unità immobiliari	residenziali X	commerciali	direzionali	produttive/artigianali	altro:			
	1							
presenza di annessi pertinenziali	SI X	NO	numero 6	destinazione				
				garage X	loggiati	volumi tecnici X	gazebo tettoie	altro Fienile
tipologia edificio	casa a schiera	casa in linea	abitazione unifamiliare X	abitazione plurifamiliare composta da terratettto	abitazione plurifamiliare con accessi autonomi	Altro:		
scala di accesso	esterna		interna all'edificio					
	condominiale	privata	condominiale	privata X				
copertura	piana		tetto					
	utilizzabile	non utilizzabile	una falda	due falde X	padiglione			
	elementi particolari della copertura:							
id. catastali	foglio	particelle						
previsioni p. s.								
vincoli p.s.								
vincoli	paesaggistico	idrageologico	rispetto stradale	altro				
foto (almeno una foto deve evidenziare il rapporto dell'edificio con gli edifici confinanti)	1087/1088							
note (indicare anche l'eventuale presenza di giardini e/o alberature di pregio): Num di Riferimento 33-66-67								
data rilievo	5/8/06							
tecnico rilevatore	MUGNAI PIERO							
tecnico verifiche cartografiche								

Il dirigente del Servizio V
Arch. Maurizio Silvetti

HPIM1087

Assisi

OB-PR 2C	Approfondimento schedatura degli edifici esistenti e degli spazi aperti interni al sistema insediativo

scheda n.	68	numero edificio		V/Ta TANELLI		n.c. 2		
destinazione di PRG								
superficie da CTR								
stato d'uso	abbandonato		semi-abbandonato		in costruzione o ristrutturazione		utilizzato X	
numero piani fuori terra	1	2 X	3	4	5	6	7	8
uso prevalente (sono possibili più scelte)	residenziale X	servizi/direzionale	artigianale	commerciale	produttivo	misto residenziale/ricettivo		
	attività ricreative/ricettive	attività sportive	misto residenziale-artigianale	misto residenziale-commerciale	misto residenziale-produttivo	altro:		
destinazione del piano terra (sono possibili più scelte)	residenziale X	commerciale	direzionale	produttivo/artigianale	altro:			
numero unità immobiliari	residenziali X	commerciali	direzionali	produttive/artigianali	altro:			
	1							
presenza di annessi pertinenziali	SI X	NO	numero 3	destinazione				
				garage X	loggiati X	volumi tecnici X	gazebo tettoie	altro
tipologia edificio	casa a schiera	casa in linea	abitazione unifamiliare X	abitazione plurifamiliare composta da terratettto	abitazione plurifamiliare con accessi autonomi	Altro:		
scala di accesso	esterna		interna all'edificio					
	condominiale	privata	condominiale	privata X				
copertura	piana		tetto					
	utilizzabile	non utilizzabile	una falda	due falde X	padiglione			
	elementi particolari della copertura:							
id. catastali	foglio	particelle						
previsioni p. s.								
vincoli p.s.								
vincoli	paesaggistico	idrogeologico	rispetto stradale	altro:				
foto (almeno una foto deve evidenziare il rapporto dell'edificio con gli edifici confinanti)						25/4		
note (indicare anche l'eventuale presenza di giardini e/o alberature di pregio): Num Riferimento 34-35-37								
data rilievo	14/8/06							
tecnico rilevatore	MUGNAN PIERO							
tecnico verifiche cartografiche								

Il dirigente del Servizio V
Arch. Maurizio Silvetti

HPIM2514

OB-PR 2C	Approfondimento schedatura degli edifici esistenti e degli spazi aperti interni al sistema insediativo

scheda n.	6P	numero edificio		Via TANELLI		n.c. 6		
destinazione di PRG								
superficie da CTR								
stato d'uso	abbandonato		semi-abbandonato		in costruzione o ristrutturazione		utilizzato X	
numero piani fuori terra	1	2 X	3	4	5	6	7	8
uso prevalente (sono possibili più scelte)	residenziale X	servizi/direzionale	artigianale	commerciale	produttivo	misto residenziale/ricettivo		
	attività ricreative/ricettive	attività sportive	misto residenziale-artigianale	misto residenziale-commerciale	misto residenziale-produttivo	altro:		
destinazione del piano terra (sono possibili più scelte)	residenziale X	commerciale	direzionale	produttivo/artigianale	altro:			
numero unità immobiliari	residenziali X	commerciali	direzionali	produttive/artigianali	altro:			
	1							
presenza di annessi pertinenziali	SI X	NO	numero 2	destinazione				
				garage X	loggiati NO	volumi tecnici X	gazebo tettoie	altro
tipologia edificio	casa a schiera	casa in linea	abitazione unifamiliare X	abitazione plurifamiliare composta da terratettto	abitazione plurifamiliare con accessi autonomi	Altro:		
scala di accesso	esterna		interna all'edificio					
	condominiale	privata	condominiale	privata X				
copertura	piana		tetto					
	utilizzabile	non utilizzabile	una falda	due falde X	padiglione			
	elementi particolari della copertura:							
id. catastali	foglio	particelle						
previsioni p. s.								
vincoli p.s.								
vincoli	paesaggistico	idrogeologico	rispetto stradale	altro:				
foto (almeno una foto deve evidenziare il rapporto dell'edificio con gli edifici confinanti)								250B
note (indicare anche l'eventuale presenza di giardini e/o alberature di pregio): Num Riferimento 36								
data rilievo	14/8/06							
tecnico rilevatore	MUGNAN PIERO							
tecnico verifiche cartografiche								

Il dirigente del Servizio V
Arch. Maurizio Silvetti

HPIM2508

OB-PR 2C	Approfondimento schedatura degli edifici esistenti e degli spazi aperti interni al sistema insediativo

scheda n.	70	numero edificio		Via F MARTINI		n.c. 12		
destinazione di PRG								
superficie da CTR								
stato d'uso	abbandonato		semi-abbandonato		in costruzione o ristrutturazione		utilizzato X	
numero piani fuori terra	1	2 X	3	4	5	6	7	8
uso prevalente (sono possibili più scelte)	residenziale X	servizi/direzionale	artigianale	commerciale	produttivo	misto residenziale/ricettivo		
	attività ricreative/ricettive	attività sportive	misto residenziale-artigianale	misto residenziale-commerciale	misto residenziale-produttivo	altro:		
destinazione del piano terra (sono possibili più scelte)	residenziale X	commerciale	direzionale	produttivo/artigianale	altro:			
numero unità immobiliari	residenziali X	commerciali	direzionali	produttive/artigianali	altro:			
presenza di annessi pertinenziali	SI X	NO	numero 2	destinazione: garage X	loggiati	volumi tecnici X	gazebo tettoie	altro
tipologia edificio	casa a schiera	casa in linea	abitazione unifamiliare X	abitazione plurifamiliare composta da terratettto	abitazione plurifamiliare con accessi autonomi	Altro:		
scala di accesso	esterna: condominiale	esterna: privata	interna all'edificio: condominiale	interna all'edificio: privata X				
copertura	piana: utilizzabile	piana: non utilizzabile	tetto: una falda	tetto: due falde X	tetto: padiglione			
	elementi particolari della copertura:							
id. catastali	foglio	particelle						
previsioni p. s.								
vincoli p.s.								
vincoli	paesaggistico	idrogeologico	rispetto stradale	altro:				
foto (almeno una foto deve evidenziare il rapporto dell'edificio con gli edifici confinanti)	2408							
note (indicare anche l'eventuale presenza di giardini e/o alberature di pregio): Num Riferimento 13-19								
data rilievo	2/8/06							
tecnico rilevatore	MUGNAN PIERO							
tecnico verifiche cartografiche								

Il dirigente del Servizio V
Arch. Maurizio Silvetti

HPIM2408

OB-PR 2C	Approfondimento schedatura degli edifici esistenti e degli spazi aperti interni al sistema insediativo

scheda n.	~~76~~ 72	numero edificio	72	Via	TRIESTE	n.C.	11	
destinazione di PRG								
superficie da CTR								
stato d'uso	abbandonato		semi-abbandonato		in costruzione o ristrutturazione		utilizzato X	
numero piani fuori terra	1	X 2	3	4	5	6	7	8
uso prevalente (sono possibili più scelte)	residenziale X	servizi/direzionale	artigianale	commerciale	produttivo	misto residenziale/ricettivo		
	attività ricreative/ricettive	attività sportive	misto residenziale-artigianale	misto residenziale-commerciale	misto residenziale-produttivo	altro:		
destinazione del piano terra (sono possibili più scelte)	residenziale X	commerciale	direzionale	produttivo/artigianale	altro:			
numero unità immobiliari	residenziali X	commerciali	direzionali	produttive/artigianali	altro:			
	1							
presenza di annessi pertinenziali	SI X	NO X	numero 1	destinazione: garage	loggiati	volumi tecnici X	gazebo tettoie	altro
tipologia edificio	casa a schiera	casa in linea X	abitazione unifamiliare	abitazione plurifamiliare composta da terratettto	abitazione plurifamiliare con accessi autonomi	Altro:		
scala di accesso	esterna		interna all'edificio					
	condominiale	privata	condominiale	privata X				
copertura	piana		tetto					
	utilizzabile	non utilizzabile	una falda	due falde X	padiglione			
	elementi particolari della copertura:							
id. catastali	foglio	particelle						
previsioni p. s.								
vincoli p.s.								
vincoli	paesaggistico	idrogeologico	rispetto stradale	altro:				
foto (almeno una foto deve evidenziare il rapporto dell'edificio con gli edifici confinanti)							250	
note (indicare anche l'eventuale presenza di giardini e/o alberature di pregio): Num Rif. 40								
data rilievo	14/8/06							
tecnico rilevatore	TRUGNO PIERO							
tecnico verifiche cartografiche								

Il dirigente del Servizio V
Arch. Maurizio Silvetti

HPIM2501

M

OB-PR 2C	Approfondimento schedatura degli edifici esistenti e degli spazi aperti interni al sistema insediativo

scheda n. 74	numero edificio		Via TANEUM			n.c. 15		
destinazione di PRG								
superficie da CTR								
stato d'uso	abbandonato		semi-abbandonato		in costruzione o ristrutturazione		utilizzato X	
numero piani fuori terra	1	X 2	3	4	5	6	7	8
uso prevalente (sono possibili più scelte)	residenziale X	servizi/direzionale	artigianale	commerciale	produttivo	misto residenziale/ricettivo		
	attività ricreative/ricettive	attività sportive	misto residenziale-artigianale	misto residenziale-commerciale	misto residenziale-produttivo	altro:		
destinazione del piano terra (sono possibili più scelte)	residenziale X	commerciale	direzionale	produttivo/artigianale	altro:			
numero unità immobiliari	residenziali X 1	commerciali	direzionali	produttive/artigianali	altro:			
presenza di annessi pertinenziali	SI X	NO	numero 4	destinazione: garage X	loggiati X	volumi tecnici X	gazebo tettoie X	altro
tipologia edificio	casa a schiera	casa in linea	abitazione unifamiliare X	abitazione plurifamiliare composta da terratettto	abitazione plurifamiliare con accessi autonomi	Altro:		
scala di accesso	esterna		interna all'edificio					
	condominiale	privata	condominiale	privata X				
copertura	piana		tetto					
	utilizzabile	non utilizzabile	una falda	due falde X	padiglione			
	elementi particolari della copertura:							
id. catastali	foglio	particelle						
previsioni p. s.								
vincoli p.s.								
vincoli	paesaggistico	idrogeologico	rispetto stradale	altro				
			/					
foto (almeno una foto deve evidenziare il rapporto dell'edificio con gli edifici confinanti)						2497		
note (indicare anche l'eventuale presenza di giardini e/o alberature di pregio): Num Rifrimento 44								
data rilievo	14/8/06							
tecnico rilevatore	MUGNAI PIERO							
tecnico verifiche cartografiche								

Il dirigente del Servizio V
Arch. Maurizio Silvetti

21

HPIM2497

OB-PR 2C	Approfondimento schedatura degli edifici esistenti e degli spazi aperti interni al sistema insediativo

scheda n. 76	numero edificio		VIA TIBERI			n.C. 25		
destinazione di PRG								
superficie da CTR								
stato d'uso	abbandonato		semi-abbandonato		in costruzione o ristrutturazione		utilizzato X	
numero piani fuori terra	1	X 2	3	4	5	6	7	8
uso prevalente (sono possibili più scelte)	residenziale X	servizi/direzionale	artigianale	commerciale	produttivo	misto residenziale/ricettivo		
	attività ricreative/ricettive	attività sportive	misto residenziale-artigianale	misto residenziale-commerciale	misto residenziale-produttivo	altro:		
destinazione del piano terra (sono possibili più scelte)	residenziale X	commerciale	direzionale	produttivo/artigianale	altro:			
numero unità immobiliari	residenziali X	commerciali	direzionali	produttive/artigianali	altro:			
	1							
presenza di annessi pertinenziali	SI X	NO	numero 3	destinazione				
				garage X	loggiati	volumi tecnici X	gazebo tettoie	altro
tipologia edificio	casa a schiera	casa in linea	abitazione unifamiliare X	abitazione plurifamiliare composta da terratettto	abitazione plurifamiliare con accessi autonomi	Altro:		
scala di accesso	esterna		interna all'edificio					
	condominiale	privata	condominiale	privata X				
copertura	piana		tetto					
	utilizzabile	non utilizzabile	una falda	due falde X	padiglione			
	elementi particolari della copertura:							
id. catastali	foglio	particelle						
previsioni p. s.								
vincoli p.s.								
vincoli	paesaggistico	idrogeologico	rispetto stradale	altro				
foto (almeno una foto deve evidenziare il rapporto dell'edificio con gli edifici confinanti)	24 e 31							
note (indicare anche l'eventuale presenza di giardini e/o alberature di pregio): Non Rilevamento 77								
data rilievo	14.8.06							
tecnico rilevatore	MUGNAI PIERO							
tecnico verifiche cartografiche								

Il dirigente del Servizio V
Arch. Maurizio Silvetti

HPIM2494

OB-PR 2C	Approfondimento schedatura degli edifici esistenti e degli spazi aperti interni al sistema insediativo

scheda n.	78	numero edificio		Via TANELLI		n.c. 24		
destinazione di PRG								
superficie da CTR								
stato d'uso	abbandonato		semi-abbandonato		in costruzione o ristrutturazione		utilizzato X	
numero piani fuori terra	1	2 X	3	4	5	6	7	8
uso prevalente (sono possibili più scelte)	residenziale X	servizi/direzionale	artigianale	commerciale	produttivo	misto residenziale/ricettivo		
	attività ricreative/ricettive	attività sportive	misto residenziale-artigianale	misto residenziale-commerciale	misto residenziale-produttivo	altro:		
destinazione del piano terra (sono possibili più scelte)	residenziale X	commerciale	direzionale	produttivo/artigianale	altro:			
numero unità immobiliari	residenziali X	commerciali	direzionali	produttive/artigianali	altro:			
	1							
presenza di annessi pertinenziali	SI X	NO	numero 2	destinazione				
				garage X	loggiati	volumi tecnici X	gazebo tettoie	altro
tipologia edificio	casa a schiera	casa in linea	abitazione unifamiliare X	abitazione plurifamiliare composta da terratettto	abitazione plurifamiliare con accessi autonomi	Altro:		
scala di accesso	esterna		interna all'edificio					
	condominiale	privata	condominiale	privata X				
copertura	piana		tetto					
	utilizzabile	non utilizzabile	una falda	due falde X	padiglione			
	elementi particolari della copertura:							
id. catastali	foglio	particelle						
previsioni p. s.								
vincoli p.s.								
vincoli	paesaggistico	idrogeologico	rispetto stradale	altro:				
foto (almeno una foto deve evidenziare il rapporto dell'edificio con gli edifici confinanti)	24P8							
note (indicare anche l'eventuale presenza di giardini e/o alberature di pregio):								
data rilievo	14/8/06							
tecnico rilevatore	MUGNAN PIERO							
tecnico verifiche cartografiche								

Il dirigente del Servizio V
Arch. Maurizio Silvetti

HPIM2498

OB-PR 2C	Approfondimento schedatura degli edifici esistenti e degli spazi aperti interni al sistema insediativo

scheda n.	32	numero edificio		via di Briglia all'Oro TAVELLI				n.c. 3							
destinazione di PRG															
superficie da CTR															
stato d'uso	abbandonato			semi-abbandonato				in costruzione o ristrutturazione				utilizzato X			
numero piani fuori terra	1		X 2		3		4		5		6		7		8
uso prevalente (sono possibili più scelte)	residenziale X		servizi/direzionale		artigianale		commerciale		produttivo		misto residenziale/ricettivo				
	attività ricreative/ricettive		attività sportive		misto residenziale-artigianale		misto residenziale-commerciale		misto residenziale-produttivo		altro:				
destinazione del piano terra (sono possibili più scelte)	residenziale X		commerciale		direzionale		produttivo/artigianale		altro:						
numero unità immobiliari	residenziali X		commerciali		direzionali		produttive/artigianali		altro:						
	1														
presenza di annessi pertinenziali	SI X	NO	numero 3	destinazione											
				garage X		loggiati		volumi tecnici X		gazebo tettoie		altro			
tipologia edificio	casa a schiera		casa in linea	abitazione unifamiliare X		abitazione plurifamiliare composta da terratettto		abitazione plurifamiliare con accessi autonomi		Altro:					
scala di accesso	esterna					interna all'edificio									
	condominiale		privata			condominiale		privata X							
copertura	piana				tetto										
	utilizzabile		non utilizzabile		una falda		due falde X		padiglione						
	elementi particolari della copertura:														
id. catastali	foglio		particelle												
previsioni p. s.															
vincoli p.s.															
vincoli	paesaggistico		idrogeologico		rispetto stradale		altro:								
foto (almeno una foto deve evidenziare il rapporto dell'edificio con gli edifici confinanti)													2509		
note (indicare anche l'eventuale presenza di giardini e/o alberature di pregio): Num. Rif. mappale 80-81															
data rilievo	14/8/06														
tecnico rilevatore	TUGNOLI PIERO														
tecnico verifiche cartografiche															

Il dirigente del Servizio V
Arch. Maurizio Silvetti

HPIM2509

OB-PR 2C	Approfondimento schedatura degli edifici esistenti e degli spazi aperti interni al sistema insediativo

scheda n. 83	numero edificio	VIA TANARA				n.c. 5		
destinazione di PRG								
superficie da CTR								
stato d'uso	abbandonato		semi-abbandonato		in costruzione o ristrutturazione		utilizzato X	
numero piani fuori terra	1	X 2	3	4	5	6	7	8
uso prevalente (sono possibili più scelte)	residenziale X	servizi/direzionale	artigianale	commerciale	produttivo	misto residenziale/ricettivo		
	attività ricreative/ricettive	attività sportive	misto residenziale-artigianale	misto residenziale-commerciale	misto residenziale-produttivo	altro:		
destinazione del piano terra (sono possibili più scelte)	residenziale X	commerciale	direzionale	produttivo/artigianale	altro:			
numero unità immobiliari	residenziali X	commerciali	direzionali	produttive/artigianali	altro:			
	1							
presenza di annessi pertinenziali	SI X	NO	numero 4	destinazione				
				garage X	loggiati	volumi tecnici X	gazebo tettoie	altro
tipologia edificio	casa a schiera	casa in linea	abitazione unifamiliare X	abitazione plurifamiliare composta da terratettto	abitazione plurifamiliare con accessi autonomi	Altro:		
scala di accesso	esterna			interna all'edificio				
	condominiale	privata		condominiale	privata ✓			
copertura	piana		tetto					
	utilizzabile	non utilizzabile	una falda	due falde 1	padiglione			
	elementi particolari della copertura:							
id. catastali	foglio	particelle						
previsioni p. s.								
vincoli p.s.								
vincoli	paesaggistico	idrogeologico	rispetto stradale	altro				
foto (almeno una foto deve evidenziare il rapporto dell'edificio con gli edifici confinanti)	2443							
note (indicare anche l'eventuale presenza di giardini e/o alberature di pregio): Num Riferimento 84 - 50-4P								
data rilievo	14/8/06							
tecnico rilevatore	TUGNOLI PIERO							
tecnico verifiche cartografiche								

Il dirigente del Servizio V
Arch. Maurizio Silvetti

HPIM2513

OB-PR 2C	Approfondimento schedatura degli edifici esistenti e degli spazi aperti interni al sistema insediativo

scheda n.	~~35~~ 85	numero edificio	85	Via Taverna		n.c. 5/e		
destinazione di PRG								
superficie da CTR								
stato d'uso	abbandonato		semi-abbandonato		in costruzione o ristrutturazione		utilizzato X	
numero piani fuori terra	~~1~~ 7	2	3	4	5	6	7	8
uso prevalente (sono possibili più scelte)	residenziale X	servizi/direzionale	artigianale	commerciale	produttivo	misto residenziale/ricettivo		
	attività ricreative/ricettive	attività sportive	misto residenziale-artigianale	misto residenziale-commerciale	misto residenziale-produttivo	altro:		
destinazione del piano terra (sono possibili più scelte)	residenziale X	commerciale	direzionale	produttivo/artigianale	altro:			
numero unità immobiliari	residenziali X	commerciali	direzionali	produttive/artigianali	altro:			
	1							
presenza di annessi pertinenziali	SI X	NO	numero 3	destinazione				
				garage X	loggiati	volumi tecnici X	gazebo tettoie	altro
tipologia edificio	casa a schiera	casa in linea	abitazione unifamiliare X	abitazione plurifamiliare composta da terratettto	abitazione plurifamiliare con accessi autonomi	Altro:		
scala di accesso	esterna		interna all'edificio					
	condominiale	privata	condominiale	privata				
copertura	piana		tetto					
	utilizzabile	non utilizzabile	una falda	due falde X	padiglione			
	elementi particolari della copertura:							
id. catastali	foglio	particelle						
previsioni p. s.								
vincoli p.s.								
vincoli	paesaggistico	idrogeologico	rispetto stradale	altro:				
foto (almeno una foto deve evidenziare il rapporto dell'edificio con gli edifici confinanti)						2512		
note (indicare anche l'eventuale presenza di giardini e/o alberature di pregio): * + sostituito Num R. Primato 21-47-6.								
data rilievo	14/8/06							
tecnico rilevatore	MUGNAN PIERO							
tecnico verifiche cartografiche								

Il dirigente del Servizio V
Arch. Maurizio Silvetti

HPIM2512

OB-PR 2C	Approfondimento schedatura degli edifici esistenti e degli spazi aperti interni al sistema insediativo

scheda n.	86	numero edificio		Via TAWELLI		n.c. 3/b		
destinazione di PRG								
superficie da CTR								
stato d'uso	abbandonato		semi-abbandonato		in costruzione o ristrutturazione		utilizzato X	
numero piani fuori terra	1 X	2	3	4	5	6	7	8
uso prevalente (sono possibili più scelte)	residenziale X	servizi/direzionale	artigianale	commerciale	produttivo	misto residenziale/ricettivo		
	attività ricreative/ricettive	attività sportive	misto residenziale-artigianale	misto residenziale-commerciale	misto residenziale-produttivo	altro:		
destinazione del piano terra (sono possibili più scelte)	residenziale X	commerciale	direzionale	produttivo/artigianale	altro:			
numero unità immobiliari	residenziali X	commerciali	direzionali	produttive/artigianali	altro:			
	1							
presenza di annessi pertinenziali	SI X	NO	numero	destinazione				
				garage X	loggiati	volumi tecnici X	gazebo tettoie	altro
tipologia edificio	casa a schiera	casa in linea	abitazione unifamiliare X	abitazione plurifamiliare composta da terratettto	abitazione plurifamiliare con accessi autonomi	Altro:		
scala di accesso	esterna		interna all'edificio					
	condominiale	privata	condominiale	privata				
copertura	piana		tetto					
	utilizzabile	non utilizzabile	una falda	due falde X	padiglione			
	elementi particolari della copertura:							
id. catastali	foglio	particelle						
previsioni p. s.								
vincoli p.s.								
vincoli	paesaggistico	idrogeologico	rispetto stradale	altro:				
foto (almeno una foto deve evidenziare il rapporto dell'edificio con gli edifici confinanti)	2511							
note (indicare anche l'eventuale presenza di giardini e/o alberature di pregio): Num Riferimento 41P								
data rilievo	14/8/06							
tecnico rilevatore	MIGNAN PIERO							
tecnico verifiche cartografiche								

Il dirigente del Servizio V
Arch. Maurizio Silvetti

HPIM2511

OB-PR 2C	Approfondimento schedatura degli edifici esistenti e degli spazi aperti interni al sistema insediativo

scheda n.	88	numero edificio		VIA TAVELLI		n.C. 23		
destinazione di PRG								
superficie da CTR								
stato d'uso	abbandonato		semi-abbandonato		in costruzione o ristrutturazione		utilizzato X	
numero piani fuori terra	1	X 2	3	4	5	6	7	8
uso prevalente (sono possibili più scelte)	residenziale X	servizi/direzionale	artigianale	commerciale	produttivo	misto residenziale/ricettivo		
	attività ricreative/ricettive	attività sportive	misto residenziale-artigianale	misto residenziale-commerciale	misto residenziale-produttivo	altro:		
destinazione del piano terra (sono possibili più scelte)	residenziale X	commerciale	direzionale	produttivo/artigianale	altro:			
numero unità immobiliari	residenziali X	commerciali	direzionali	produttive/artigianali	altro:			
	1							
presenza di annessi pertinenziali	SI X	NO	numero	destinazione: garage X	loggiati	volumi tecnici X	gazebo tettoie	altro
tipologia edificio	casa a schiera	casa in linea	abitazione unifamiliare X	abitazione plurifamiliare composta da terratettto	abitazione plurifamiliare con accessi autonomi	Altro:		
scala di accesso	esterna		interna all'edificio					
	condominiale	privata	condominiale	privata X				
copertura	piana		tetto					
	utilizzabile	non utilizzabile	una falda	due falde X	padiglione			
	elementi particolari della copertura:							
id. catastali	foglio	particelle						
previsioni p. s.								
vincoli p.s.								
vincoli	paesaggistico	idrogeologico	rispetto stradale	altro				
foto (almeno una foto deve evidenziare il rapporto dell'edificio con gli edifici confinanti)							2 pp	

note (indicare anche l'eventuale presenza di giardini e/o alberature di pregio):

Num Riferimento 8P

data rilievo	14/8/06		
tecnico rilevatore	MAGNAN PIERO		
tecnico verifiche cartografiche			

Il dirigente del Servizio V
Arch. Maurizio Silvetti

HPIM2499

OB-PR 2C	Approfondimento schedatura degli edifici esistenti e degli spazi aperti interni al sistema insediativo

scheda n.	140	numero edificio 1817		Via Pia Pantuzzo		n.c. 12		
destinazione di PRG								
superficie da CTR								
stato d'uso	abbandonato		semi-abbandonato		in costruzione o ristrutturazione		utilizzato X	
numero piani fuori terra	1	2 X	3	4	5	6	7	8
uso prevalente (sono possibili più scelte)	residenziale X	servizi/direzionale	artigianale	commerciale	produttivo	misto residenziale/ricettivo		
	attività ricreative/ricettive	attività sportive	misto residenziale-artigianale	misto residenziale-commerciale	misto residenziale-produttivo	altro:		
destinazione del piano terra (sono possibili più scelte)	residenziale X	commerciale	direzionale	produttivo/artigianale	altro:			
numero unità immobiliari	residenziali X	commerciali	direzionali	produttive/artigianali	altro:			
	1							
presenza di annessi pertinenziali	SI X	NO	numero 3	destinazione				
				garage X	loggiati	volumi tecnici X	gazebo tettoie	altro
tipologia edificio	casa a schiera	casa in linea	abitazione unifamiliare X	abitazione plurifamiliare composta da terratettto	abitazione plurifamiliare con accessi autonomi	Altro:		
scala di accesso	esterna		interna all'edificio					
	condominiale	privata	condominiale	privata ✓				
copertura	piana		tetto					
	utilizzabile	non utilizzabile	una falda	due falde X	padiglione			
	elementi particolari della copertura:							
id. catastali	foglio	particelle						
previsioni p. s.								
vincoli p.s.								
vincoli	paesaggistico	idrogeologico	rispetto stradale	altro:				
foto (almeno una foto deve evidenziare il rapporto dell'edificio con gli edifici confinanti)	255P							
note (indicare anche l'eventuale presenza di giardini e/o alberature di pregio):								
data rilievo	25/8/06							
tecnico rilevatore	MIGNAN PIERO							
tecnico verifiche cartografiche								

Il dirigente del Servizio V
Arch. Maurizio Silvetti

HPIM2559

OB-PR 2C	Approfondimento schedatura degli edifici esistenti e degli spazi aperti interni al sistema insediativo

scheda n.	154	numero edificio		V/Tà Pietro Cavalli		n.c. 3		
destinazione di PRG								
superficie da CTR								
stato d'uso	abbandonato		semi-abbandonato		in costruzione o ristrutturazione		utilizzato X	
numero piani fuori terra	1	2 X	3	4	5	6	7	8
uso prevalente (sono possibili più scelte)	residenziale X	servizi/direzionale	artigianale	commerciale	produttivo	misto residenziale/ricettivo		
	attività ricreative/ricettive	attività sportive	misto residenziale-artigianale	misto residenziale-commerciale	misto residenziale-produttivo	altro:		
destinazione del piano terra (sono possibili più scelte)	residenziale X	commerciale	direzionale	produttivo/artigianale	altro:			
numero unità immobiliari	residenziali X	commerciali	direzionali	produttive/artigianali	altro:			
	1							
presenza di annessi pertinenziali	SI X	NO	numero 5	destinazione: garage X	loggiati X	volumi tecnici X	gazebo tettoie X	altro
tipologia edificio	casa a schiera	casa in linea	abitazione unifamiliare X	abitazione plurifamiliare composta da terratettto	abitazione plurifamiliare con accessi autonomi	Altro:		
scala di accesso	esterna		interna all'edificio					
	condominiale	privata	condominiale	privata X				
copertura	piana		tetto					
	utilizzabile	non utilizzabile	una falda	due falde X	padiglione			
	elementi particolari della copertura:							
id. catastali	foglio	particelle						
previsioni p. s.								
vincoli p.s.								
vincoli	paesaggistico	idrogeologico	rispetto stradale	altro:				
foto (almeno una foto deve evidenziare il rapporto dell'edificio con gli edifici confinanti)	2583							
note (indicare anche l'eventuale presenza di giardini e/o alberature di pregio): Rif. 92?								
data rilievo	29/08/06							
tecnico rilevatore	MUGNAN PIERO							
tecnico verifiche cartografiche								

Il dirigente del Servizio V
Arch. Maurizio Silvetti

HPIM2583

OB-PR 2C	Approfondimento schedatura degli edifici esistenti e degli spazi aperti interni al sistema insediativo

scheda n. 158	numero edificio		VTA Pietra cavata		n.c. 6			
destinazione di PRG								
superficie da CTR								
stato d'uso	abbandonato *		semi-abbandonato		in costruzione o ristrutturazione		utilizzato	
numero piani fuori terra	1	2 **	3	4	5	6	7	8
uso prevalente (sono possibili più scelte)	residenziale	servizi/direzionale	artigianale	commerciale	produttivo	misto residenziale/ricettivo		
	attività ricreative/ricettive	attività sportive	misto residenziale-artigianale	misto residenziale-commerciale	misto residenziale-produttivo	altro:		
destinazione del piano terra (sono possibili più scelte)	residenziale	commerciale	direzionale	produttivo/artigianale	altro: Ricreative			
numero unità immobiliari ***	residenziali	commerciali	direzionali	produttive/artigianali	altro:			
presenza di annessi pertinenziali	SI	NO	numero non Definibile	destinazione				
				garage	loggiati	volumi tecnici	gazebo tettoie	altro
tipologia edificio	casa a schiera	casa in linea	abitazione unifamiliare	abitazione plurifamiliare composta da terratettto	abitazione plurifamiliare con accessi autonomi	Altro:		
scala di accesso	esterna		interna all'edificio					
	condominiale	privata	condominiale	privata				
copertura	piana		tetto					
	utilizzabile	non utilizzabile	una falda	due falde	padiglione			
	elementi particolari della copertura:							
id. catastali	foglio	particelle						
previsioni p. s.								
vincoli p.s.								
vincoli	paesaggistico	idrogeologico	rispetto stradale	altro:				
foto (almeno una foto deve evidenziare il rapporto dell'edificio con gli edifici confinanti)	2581							

note (indicare anche l'eventuale presenza di giardini e/o alberature di pregio):

*Al momento risulta non attivo

** TRATTASI DI n°7 FABBRICATI

*** NON È POSSIBILE ACCEDERE ALLA STRUTTURA

data rilievo	29/08/06		
tecnico rilevatore	MUGNAI PIERO		
tecnico verifiche cartografiche			

Il dirigente del Servizio V
Arch. Maurizio Silvetti

29

HPIM2581

OB-PR 2C	Approfondimento schedatura degli edifici esistenti e degli spazi aperti interni al sistema insediativo

scheda n. 163	numero edificio		Via Loc Ospiana		n.c. 7			
destinazione di PRG								
superficie da CTR								
stato d'uso	abbandonato		semi-abbandonato		in costruzione o ristrutturazione		utilizzato X	
numero piani fuori terra	1	2	X 3	4	5	6	7	8
uso prevalente (sono possibili più scelte)	X residenziale	servizi/direzionale	artigianale	commerciale	produttivo	misto residenziale/ricettivo		
	attività ricreative/ricettive	attività sportive	misto residenziale-artigianale	misto residenziale-commerciale	misto residenziale-produttivo	altro:		
destinazione del piano terra (sono possibili più scelte)	X residenziale	commerciale	direzionale	produttivo/artigianale	altro:			
numero unità immobiliari	X residenziali	commerciali	direzionali	produttive/artigianali	altro:			
	2							
presenza di annessi pertinenziali	X SI	NO	numero 5	destinazione				
				X garage	loggiati	X volumi tecnici	gazebo tettoie	altro
tipologia edificio	casa a schiera	casa in linea	abitazione unifamiliare	abitazione plurifamiliare composta da terratettto X	abitazione plurifamiliare con accessi autonomi	Altro:		
scala di accesso	esterna		interna all'edificio					
	condominiale	privata	condominiale	X privata				
copertura	piana		tetto					
	utilizzabile	non utilizzabile	una falda	due falde X	padiglione			
	elementi particolari della copertura:							
id. catastali	foglio	particelle						
previsioni p. s.								
vincoli p.s.								
vincoli	paesaggistico	idrogeologico	rispetto stradale	altro:				
foto (almeno una foto deve evidenziare il rapporto dell'edificio con gli edifici confinanti)					2443			
note (indicare anche l'eventuale presenza di giardini e/o alberature di pregio): Num Riferimento 94-100-129-130-212								
data rilievo	4/8/06							
tecnico rilevatore	MUGNAI PIERO							
tecnico verifiche cartografiche								

Il dirigente del Servizio V
Arch. Maurizio Silvetti

HPIM2443



OB-PR 2C	Approfondimento schedatura degli edifici esistenti e degli spazi aperti interni al sistema insediativo

scheda n. 164	numero edificio	via delle Loc Pietrasanta				n.c. 7 - 7a		
destinazione di PRG								
superficie da CTR								
stato d'uso	abbandonato		semi-abbandonato		in costruzione o ristrutturazione		utilizzato X	
numero piani fuori terra	1	X 2	3	4	5	6	7	8
uso prevalente (sono possibili più scelte)	residenziale	servizi/direzionale	artigianale	commerciale	produttivo	misto residenziale/ricettivo		
	attività ricreative/ricettive	attività sportive	misto residenziale-artigianale	misto residenziale-commerciale	misto residenziale-produttivo	altro:		
destinazione del piano terra (sono possibili più scelte)	residenziale X	commerciale	direzionale	produttivo/artigianale	altro:			
numero unità immobiliari	residenziali X	commerciali	direzionali	produttive/artigianali	altro:			
	3							
presenza di annessi pertinenziali	SI X	NO	numero 4	destinazione: garage X	loggiati X	volumi tecnici X	gazebo tettoie	altro
tipologia edificio	casa a schiera	casa in linea X	abitazione unifamiliare	abitazione plurifamiliare composta da terratetto	abitazione plurifamiliare con accessi autonomi	Altro:		
scala di accesso	esterna		interna all'edificio					
	condominiale	privata	condominiale	privata X				
copertura	piana		tetto					
	utilizzabile	non utilizzabile	una falda	due falde X	padiglione			
	elementi particolari della copertura:							
id. catastali	foglio	particelle						
previsioni p. s.								
vincoli p.s.								
vincoli	paesaggistico	idrogeologico	rispetto stradale	altro				
foto (almeno una foto deve evidenziare il rapporto dell'edificio con gli edifici confinanti)	2491							
note (indicare anche l'eventuale presenza di giardini e/o alberature di pregio): Num Rifinimento 95-96-97-143								
data rilievo	4/8/06							
tecnico rilevatore	TUGNOLI PIERO							
tecnico verifiche cartografiche								

Il dirigente del Servizio V
Arch. Maurizio Silvetti

HPIM2441

OB-PR 2C	Approfondimento schedatura degli edifici esistenti e degli spazi aperti interni al sistema insediativo

scheda n. 166	numero edificio	Via LOCUS PIANA				n.c. 3		
destinazione di PRG								
superficie da CTR								
stato d'uso	abbandonato		semi-abbandonato		in costruzione o ristrutturazione		utilizzato X	
numero piani fuori terra	1	2	3 X	4	5	6	7	8
uso prevalente (sono possibili più scelte)	residenziale X	servizi/direzionale	artigianale	commerciale	produttivo	misto residenziale/ricettivo		
	attività ricreative/ricettive	attività sportive	misto residenziale-artigianale	misto residenziale-commerciale	misto residenziale-produttivo	altro:		
destinazione del piano terra (sono possibili più scelte)	residenziale X	commerciale	direzionale	produttivo/artigianale	altro:			
numero unità immobiliari	residenziali X	commerciali	direzionali	produttive/artigianali	altro:			
	1							
presenza di annessi pertinenziali	SI X	NO	numero 3	destinazione				
				garage X	loggiati	volumi tecnici X	gazebo tettoie	altro
tipologia edificio	casa a schiera	casa in linea	abitazione unifamiliare X	abitazione plurifamiliare composta da terratettto	abitazione plurifamiliare con accessi autonomi	Altro:		
scala di accesso	esterna		interna all'edificio					
	condominiale	privata	condominiale	privata X				
copertura	piana		tetto					
	utilizzabile	non utilizzabile	una falda	due falde X	padiglione			
	elementi particolari della copertura:							
id. catastali	foglio	particelle						
previsioni p. s.								
vincoli p.s.								
vincoli	paesaggistico	idrogeologico	rispetto stradale	altro				
foto (almeno una foto deve evidenziare il rapporto dell'edificio con gli edifici confinanti)						2584		
note (indicare anche l'eventuale presenza di giardini e/o alberature di pregio): RIF. 167 - 168 ?								
data rilievo	29/08/26							
tecnico rilevatore	TUGNOLI PIERO							
tecnico verifiche cartografiche								

Il dirigente del Servizio V
Arch. Maurizio Silvetti

HPIM2584

OB-PR 2C	Approfondimento schedatura degli edifici esistenti e degli spazi aperti interni al sistema insediativo

scheda n. 16P	numero edificio		VIA LOCCAPIANA		n.c. 56			
destinazione di PRG								
superficie da CTR								
stato d'uso	abbandonato		semi-abbandonato		in costruzione o ristrutturazione		utilizzato ✓	
numero piani fuori terra	1	2 ✓	3	4	5	6	7	8
uso prevalente (sono possibili più scelte)	residenziale ✓	servizi/direzionale	artigianale	commerciale	produttivo	misto residenziale/ricettivo		
	attività ricreative/ricettive	attività sportive	misto residenziale-artigianale	misto residenziale-commerciale	misto residenziale-produttivo	altro:		
destinazione del piano terra (sono possibili più scelte)	residenziale ✓	commerciale	direzionale	produttivo/artigianale	altro:			
numero unità immobiliari	residenziali ✓	commerciali	direzionali	produttive/artigianali	altro:			
	1							
presenza di annessi pertinenziali	SI ✓	NO	numero 2	destinazione				
				garage	loggiati ✓	volumi tecnici ✓	gazebo tettoie	altro
tipologia edificio	casa a schiera	casa in linea	abitazione unifamiliare ✓	abitazione plurifamiliare composta da terratettto	abitazione plurifamiliare con accessi autonomi	Altro:		
scala di accesso	esterna		interna all'edificio					
	condominiale	privata	condominiale	privata ✓				
copertura	piana		tetto					
	utilizzabile	non utilizzabile	una falda	due falde ✓	padiglione			
	elementi particolari della copertura:							
id. catastali	foglio	particelle						
previsioni p. s.								
vincoli p.s.								
vincoli	paesaggistico	idrogeologico	rispetto stradale	altro:				
foto (almeno una foto deve evidenziare il rapporto dell'edificio con gli edifici confinanti)					2454			
note (indicare anche l'eventuale presenza di giardini e/o alberature di pregio):					1187			
data rilievo	7/8/06							
tecnico rilevatore	MUGNAI PIERO							
tecnico verifiche cartografiche								

Il dirigente del Servizio V
Arch. Maurizio Silvetti

HPIM1187

OB-PR 2C	Approfondimento schedatura degli edifici esistenti e degli spazi aperti interni al sistema insediativo

scheda n. 170	numero edificio		VIA Loc US PISUA		n.C. 5			
destinazione di PRG								
superficie da CTR								
stato d'uso	abbandonato		semi-abbandonato		in costruzione o ristrutturazione		utilizzato X	
numero piani fuori terra	1	X 2	3	4	5	6	7	8
uso prevalente (sono possibili più scelte)	X residenziale	servizi/direzionale	artigianale	commerciale	produttivo	misto residenziale/ricettivo		
	attività ricreative/ricettive	attività sportive	misto residenziale-artigianale	misto residenziale-commerciale	misto residenziale-produttivo	altro:		
destinazione del piano terra (sono possibili più scelte)	X residenziale	commerciale	direzionale	produttivo/artigianale	altro:			
numero unità immobiliari	residenziali	commerciali	direzionali	produttive/artigianali	altro:			
	2							
presenza di annessi pertinenziali	SI	NO	numero 5	destinazione				
				garage X	loggiati	volumi tecnici X	gazebo tettoie X	altro [illegible]
tipologia edificio	casa a schiera	casa in linea	abitazione unifamiliare X	abitazione plurifamiliare composta da terratettto	abitazione plurifamiliare con accessi autonomi	Altro:		
scala di accesso	esterna		interna all'edificio					
	condominiale	privata	condominiale	privata X				
copertura	piana		tetto					
	utilizzabile	non utilizzabile	una falda	due falde X	padiglione			
	elementi particolari della copertura:							
id. catastali	foglio	particelle						
previsioni p. s.								
vincoli p.s.								
vincoli	paesaggistico	idrogeologico	rispetto stradale	altro:				
			✓					
foto (almeno una foto deve evidenziare il rapporto dell'edificio con gli edifici confinanti)						2453		
note (indicare anche l'eventuale presenza di giardini e/o alberature di pregio): Num di Rilevamento: 101. 144 171 → Fare SCHEDA ANNESSI 171								
data rilievo	7/8/06							
tecnico rilevatore	TUGNOLI PIERO							
tecnico verifiche cartografiche								

Il dirigente del Servizio V
Arch. Maurizio Silvetti

HPIM2453

OB-PR 2C	Approfondimento schedatura degli edifici esistenti e degli spazi aperti interni al sistema insediativo

scheda n. 172	numero edificio	VIA Locus PIANA					n.c. 6	
destinazione di PRG								
superficie da CTR								
stato d'uso	abbandonato		semi-abbandonato		in costruzione o ristrutturazione		utilizzato X	
numero piani fuori terra	1	2 X	3	4	5	6	7	8
uso prevalente (sono possibili più scelte)	residenziale X	servizi/direzionale	artigianale	commerciale	produttivo	misto residenziale/ricettivo		
	attività ricreative/ricettive	attività sportive	misto residenziale-artigianale	misto residenziale-commerciale	misto residenziale-produttivo	altro:		
destinazione del piano terra (sono possibili più scelte)	residenziale X	commerciale	direzionale	produttivo/artigianale	altro:			
numero unità immobiliari	residenziali X	commerciali	direzionali	produttive/artigianali	altro:			
	1							
presenza di annessi pertinenziali	SI X	NO	numero	destinazione: garage X	loggiati	volumi tecnici X	gazebo tettoie	altro
tipologia edificio	casa a schiera	casa in linea	abitazione unifamiliare X	abitazione plurifamiliare composta da terratettto	abitazione plurifamiliare con accessi autonomi	Altro:		
scala di accesso	esterna		interna all'edificio					
	condominiale	privata	condominiale	privata X				
copertura	piana		tetto					
	utilizzabile	non utilizzabile	una falda	due falde X	padiglione			
	elementi particolari della copertura:							
id. catastali	foglio	particelle						
previsioni p. s.								
vincoli p.s.								
vincoli	paesaggistico	idrogeologico	rispetto stradale	altro				
foto (almeno una foto deve evidenziare il rapporto dell'edificio con gli edifici confinanti)	2452							
note (indicare anche l'eventuale presenza di giardini e/o alberature di pregio): Num di Riferimento 102								
data rilievo	7/8/06							
tecnico rilevatore	TUGNOLI PIERO							
tecnico verifiche cartografiche								

Il dirigente del Servizio V
Arch. Maurizio Silvetti

11

Completata schede digitale ed effettuate anche fotografie nel agosto 2013 che anch Saskia conserva con eliminate anch. Nomi Dattiloni

SSK 2411

172

OB-PR 2C	Approfondimento schedatura degli edifici esistenti e degli spazi aperti interni al sistema insediativo

scheda n. 173	numero edificio	via Loc. PIETRE CAVATE					n.c. 8	
destinazione di PRG								
superficie da CTR								
stato d'uso	abbandonato		semi-abbandonato		in costruzione o ristrutturazione		utilizzato X	
numero piani fuori terra	1	2 X	3	4	5	6	7	8
uso prevalente (sono possibili più scelte)	residenziale X	servizi/direzionale	artigianale	commerciale	produttivo	misto residenziale/ricettivo		
	attività ricreative/ricettive	attività sportive	misto residenziale-artigianale	misto residenziale-commerciale	misto residenziale-produttivo	altro:		
destinazione del piano terra (sono possibili più scelte)	residenziale X	commerciale	direzionale	produttivo/artigianale	altro:			
numero unità immobiliari	residenziali X	commerciali	direzionali	produttive/artigianali	altro:			
	1							
presenza di annessi pertinenziali	SI X	NO	numero 2	destinazione: garage X	loggiati	volumi tecnici X	gazebo tettoie	altro
tipologia edificio	casa a schiera	casa in linea	abitazione unifamiliare X	abitazione plurifamiliare composta da terratetto	abitazione plurifamiliare con accessi autonomi	Altro:		
scala di accesso	esterna		interna all'edificio					
	condominiale	privata	condominiale	privata X				
copertura	piana		tetto					
	utilizzabile	non utilizzabile	una falda	due falde X	padiglione			
	elementi particolari della copertura:							
id. catastali	foglio	particelle						
previsioni p. s.								
vincoli p.s.								
vincoli	paesaggistico	idrogeologico	rispetto stradale	altro:				
foto (almeno una foto deve evidenziare il rapporto dell'edificio con gli edifici confinanti)	2440							
note (indicare anche l'eventuale presenza di giardini e/o alberature di pregio): Num. Riferimento 174-175								
data rilievo	4.8.06							
tecnico rilevatore	TUGNOLI PIERO							
tecnico verifiche cartografiche								

Il dirigente del Servizio V
Arch. Maurizio Silvetti

HPIM2440

OB-PR 2C	Approfondimento schedatura degli edifici esistenti e degli spazi aperti interni al sistema insediativo

scheda n.	178	numero edificio		VIA Riaffino		n.c. 6		
destinazione di PRG								
superficie da CTR								
stato d'uso	abbandonato		semi-abbandonato		in costruzione o ristrutturazione		utilizzato X	
numero piani fuori terra	1	2 X	3	4	5	6	7	8
uso prevalente (sono possibili più scelte)	residenziale X	servizi/direzionale	artigianale	commerciale	produttivo	misto residenziale/ricettivo		
	attività ricreative/ricettive	attività sportive	misto residenziale-artigianale	misto residenziale-commerciale	misto residenziale-produttivo	altro:		
destinazione del piano terra (sono possibili più scelte)	residenziale X	commerciale	direzionale	produttivo/artigianale	altro:			
numero unità immobiliari	residenziali X	commerciali	direzionali	produttive/artigianali	altro:			
	1							
presenza di annessi pertinenziali *	SI X	NO	numero ~~8~~ 1	destinazione				
				garage	loggiati ~~X~~ NO	volumi tecnici X	gazebo tettoie ~~X~~ NO	altro
tipologia edificio	casa a schiera	casa in linea	abitazione unifamiliare X	abitazione plurifamiliare composta da terratettto	abitazione plurifamiliare con accessi autonomi	Altro:		
scala di accesso	esterna		interna all'edificio					
	condominiale	privata	condominiale	privata X				
copertura	piana		tetto					
	utilizzabile	non utilizzabile	una falda	due falde X	padiglione			
	elementi particolari della copertura:							
id. catastali	foglio	particelle						
previsioni p. s.								
vincoli p.s.								
vincoli	paesaggistico	idrogeologico	rispetto stradale	altro:				
foto (almeno una foto deve evidenziare il rapporto dell'edificio con gli edifici confinanti)	2561							
note (indicare anche l'eventuale presenza di giardini e/o alberature di pregio): ~~* FUORI Dalla fascia escluso Volume tecnico~~ RIF 1								
data rilievo	25/3/06							
tecnico rilevatore	MUGNAN PIERO							
tecnico verifiche cartografiche								

Il dirigente del Servizio V
Arch. Maurizio Silvetti

HPIM2561



OB-PR 2C	Approfondimento schedatura degli edifici esistenti e degli spazi aperti interni al sistema insediativo

scheda n. 182	numero edificio		Via Pantaccia		n.c. 13			
destinazione di PRG								
superficie da CTR								
stato d'uso	abbandonato		semi-abbandonato		in costruzione o ristrutturazione		utilizzato X	
numero piani fuori terra	1	2 X	3	4	5	6	7	8
uso prevalente (sono possibili più scelte)	residenziale X	servizi/direzionale	artigianale	commerciale	produttivo	misto residenziale/ricettivo		
	attività ricreative/ricettive	attività sportive	misto residenziale-artigianale	misto residenziale-commerciale	misto residenziale-produttivo	altro:		
destinazione del piano terra (sono possibili più scelte)	residenziale X	commerciale	direzionale	produttivo/artigianale	altro:			
numero unità immobiliari	residenziali X	commerciali	direzionali	produttive/artigianali	altro:			
	3							
presenza di annessi pertinenziali	SI X	NO	numero 3	destinazione: garage X	loggiati	volumi tecnici X	gazebo tettoie X	altro
tipologia edificio	casa a schiera	casa in linea	abitazione unifamiliare	abitazione plurifamiliare composta da terratettto X	abitazione plurifamiliare con accessi autonomi	Altro:		
scala di accesso	esterna		interna all'edificio					
	condominiale	privata	condominiale	privata X				
copertura	piana		tetto					
	utilizzabile	non utilizzabile	una falda	due falde X	padiglione			
	elementi particolari della copertura:							
id. catastali	foglio		particelle					
previsioni p. s.								
vincoli p.s.								
vincoli	paesaggistico	idrogeologico	rispetto stradale	altro:				
foto (almeno una foto deve evidenziare il rapporto dell'edificio con gli edifici confinanti)					2466			
note (indicare anche l'eventuale presenza di giardini e/o alberature di pregio): 104 - 105 - 139 ?								
data rilievo	25/8/06							
tecnico rilevatore	MUGNAN PIERO							
tecnico verifiche cartografiche								

Il dirigente del Servizio V
Arch. Maurizio Silvetti

HPIM2466

OB-PR 2C	Approfondimento schedatura degli edifici esistenti e degli spazi aperti interni al sistema insediativo

scheda n. 183	numero edificio	Via PONTEROSSO				n.C. 18		
destinazione di PRG								
superficie da CTR								
stato d'uso	abbandonato		semi-abbandonato		in costruzione o ristrutturazione		utilizzato X	
numero piani fuori terra	1	X	3	4	5	6	7	8
uso prevalente (sono possibili più scelte)	residenziale X	servizi/direzionale	artigianale	commerciale	produttivo	misto residenziale/ricettivo		
	attività ricreative/ricettive	attività sportive	misto residenziale-artigianale	misto residenziale-commerciale	misto residenziale-produttivo	altro:		
destinazione del piano terra (sono possibili più scelte)	residenziale X	commerciale	direzionale	produttivo/artigianale	altro:			
numero unità immobiliari	residenziali X	commerciali	direzionali	produttive/artigianali	altro:			
	1							
presenza di annessi pertinenziali	SI	NO X	numero	destinazione: garage	loggiati	volumi tecnici X	gazebo tettoie	altro
tipologia edificio	casa a schiera	casa in linea	abitazione unifamiliare X	abitazione plurifamiliare composta da terratetto	abitazione plurifamiliare con accessi autonomi	Altro:		
scala di accesso	esterna		interna all'edificio					
	condominiale	privata	condominiale	privata X				
copertura	piana: utilizzabile	piana: non utilizzabile	tetto: una falda	tetto: due falde X	tetto: padiglione			
	elementi particolari della copertura:							
id. catastali	foglio	particelle						
previsioni p. s.								
vincoli p.s.								
vincoli	paesaggistico	idrogeologico	rispetto stradale	altro				
foto (almeno una foto deve evidenziare il rapporto dell'edificio con gli edifici confinanti)	1090							
note (indicare anche l'eventuale presenza di giardini e/o alberature di pregio): Num R. fabbricato 106								
data rilievo	6/9/06							
tecnico rilevatore	TUGNOLI PIERO							
tecnico verifiche cartografiche								

Il dirigente del Servizio V
Arch. Maurizio Silvetti

HPIM1090

OB-PR 2C	Approfondimento schedatura degli edifici esistenti e degli spazi aperti interni al sistema insediativo

scheda n. 184	numero edificio	VTA Panteraie	n.c. 18/a					
destinazione di PRG								
superficie da CTR								
stato d'uso	abbandonato		semi-abbandonato		in costruzione o ristrutturazione		utilizzato X	
numero piani fuori terra	1	2 X	3	4	5	6	7	8
uso prevalente (sono possibili più scelte)	residenziale X	servizi/direzionale	artigianale	commerciale	produttivo	misto residenziale/ricettivo		
	attività ricreative/ricettive	attività sportive	misto residenziale-artigianale	misto residenziale-commerciale	misto residenziale-produttivo	altro:		
destinazione del piano terra (sono possibili più scelte)	residenziale X	commerciale	direzionale	produttivo/artigianale	altro:			
numero unità immobiliari	residenziali X	commerciali	direzionali	produttive/artigianali	altro:			
	1							
presenza di annessi pertinenziali	SI X	NO	numero 1	destinazione				
				garage X	loggiati	volumi tecnici	gazebo tettoie	altro
tipologia edificio	casa a schiera	casa in linea	abitazione unifamiliare X	abitazione plurifamiliare composta da terratettto	abitazione plurifamiliare con accessi autonomi	Altro:		
scala di accesso	esterna		interna all'edificio					
	condominiale	privata	condominiale	privata X				
copertura	piana		tetto					
	utilizzabile	non utilizzabile	una falda	due falde X	padiglione			
	elementi particolari della copertura:							
id. catastali	foglio	particelle						
previsioni p. s.								
vincoli p.s.								
vincoli	paesaggistico	idrogeologico	rispetto stradale	altro				
foto (almeno una foto deve evidenziare il rapporto dell'edificio con gli edifici confinanti)	1090							
note (indicare anche l'eventuale presenza di giardini e/o alberature di pregio): Num di R. ferimento 107.								
data rilievo	6/9/06							
tecnico rilevatore	MUGNAI PIERO							
tecnico verifiche cartografiche								

Il dirigente del Servizio V
Arch. Maurizio Silvetti

HPIM1090



21

OB-PR 2C	Approfondimento schedatura degli edifici esistenti e degli spazi aperti interni al sistema insediativo

scheda n.	185	numero edificio		VTA Le Panteras		n.c. 3/D		
destinazione di PRG								
superficie da CTR								
stato d'uso	abbandonato		semi-abbandonato		in costruzione o ristrutturazione		utilizzato X	
numero piani fuori terra	X 1	2	3	4	5	6	7	8
uso prevalente (sono possibili più scelte)	X residenziale	servizi/direzionale	artigianale	commerciale	produttivo	misto residenziale/ricettivo		
	attività ricreative/ricettive	attività sportive	misto residenziale-artigianale	misto residenziale-commerciale	misto residenziale-produttivo	altro:		
destinazione del piano terra (sono possibili più scelte)	X residenziale	commerciale	direzionale	produttivo/artigianale	altro:			
numero unità immobiliari	X residenziali	commerciali	direzionali	produttive/artigianali	altro:			
presenza di annessi pertinenziali	X SI	NO	numero 2	destinazione				
				X garage	loggiati	X volumi tecnici	gazebo tettoie	altro
tipologia edificio	casa a schiera	casa in linea	X abitazione unifamiliare	abitazione plurifamiliare composta da terratettto	abitazione plurifamiliare con accessi autonomi	Altro:		
scala di accesso	esterna			interna all'edificio				
	condominiale	privata		condominiale	privata			
copertura	piana		tetto					
	utilizzabile	non utilizzabile	una falda	due falde X	padiglione			
	elementi particolari della copertura:							
id. catastali	foglio		particelle					
previsioni p. s.								
vincoli p.s.								
vincoli	paesaggistico	idrogeologico	rispetto stradale	altro:				
foto (almeno una foto deve evidenziare il rapporto dell'edificio con gli edifici confinanti)					2357			
note (indicare anche l'eventuale presenza di giardini e/o alberature di pregio):								
data rilievo								
tecnico rilevatore	MUGNAN PIERO							
tecnico verifiche cartografiche								

Il dirigente del Servizio V
Arch. Maurizio Silvetti

HPIM2357

OB-PR 2C	Approfondimento schedatura degli edifici esistenti e degli spazi aperti interni al sistema insediativo

scheda n.	186	numero edificio		Via Gc Pantera		n.c. 2		
destinazione di PRG								
superficie da CTR								
stato d'uso	abbandonato		semi-abbandonato		in costruzione o ristrutturazione		utilizzato X	
numero piani fuori terra	1	2 X	3	4	5	6	7	8
uso prevalente (sono possibili più scelte)	residenziale X	servizi/direzionale	artigianale	commerciale	produttivo	misto residenziale/ricettivo		
	attività ricreative/ricettive	attività sportive	misto residenziale-artigianale	misto residenziale-commerciale	misto residenziale-produttivo	altro:		
destinazione del piano terra (sono possibili più scelte)	residenziale X	commerciale	direzionale	produttivo/artigianale	altro:			
numero unità immobiliari	residenziali X	commerciali	direzionali	produttive/artigianali	altro:			
	1							
presenza di annessi pertinenziali	SI X	NO	numero 5	destinazione				
				garage X	loggiati X	volumi tecnici X	gazebo tettoie	altro
tipologia edificio	casa a schiera	casa in linea	abitazione unifamiliare X	abitazione plurifamiliare composta da terratettto	abitazione plurifamiliare con accessi autonomi	Altro:		
scala di accesso	esterna		interna all'edificio					
	condominiale	privata	condominiale	privata X				
copertura	piana		tetto					
	utilizzabile	non utilizzabile	una falda	due falde	padiglione X			
	elementi particolari della copertura:							
id. catastali	foglio	particelle						
previsioni p. s.								
vincoli p.s.								
vincoli	paesaggistico	idrogeologico	rispetto stradale	altro:				
foto (almeno una foto deve evidenziare il rapporto dell'edificio con gli edifici confinanti)								2355 - 2356
note (indicare anche l'eventuale presenza di giardini e/o alberature di pregio):								
data rilievo								
tecnico rilevatore	MUGNAN PIERO							
tecnico verifiche cartografiche								

Il dirigente del Servizio V
Arch. Maurizio Silvetti

HPIM2356

HPIM2355

(03)

OB-PR 2C	Approfondimento schedatura degli edifici esistenti e degli spazi aperti interni al sistema insediativo

scheda n.	187	numero edificio		VIA RIAPPINO				n.C. 3b							
destinazione di PRG															
superficie da CTR															
stato d'uso	abbandonato			semi-abbandonato				in costruzione o ristrutturazione				utilizzato X			
numero piani fuori terra	1	2 X		3		4		5		6		7		8	
uso prevalente (sono possibili più scelte)	residenziale X	servizi/direzionale		artigianale		commerciale		produttivo		misto residenziale/ricettivo					
	attività ricreative/ricettive	attività sportive		misto residenziale-artigianale		misto residenziale-commerciale		misto residenziale-produttivo		altro:					
destinazione del piano terra (sono possibili più scelte)	residenziale X	commerciale		direzionale		produttivo/artigianale		altro:							
numero unità immobiliari	residenziali X	commerciali		direzionali		produttive/artigianali		altro:							
	1														
presenza di annessi pertinenziali	SI X	NO	numero 4	destinazione											
				garage X		loggiati		volumi tecnici X		gazebo tettoie		altro			
tipologia edificio	casa a schiera	casa in linea		abitazione unifamiliare X		abitazione plurifamiliare composta da terratettto		abitazione plurifamiliare con accessi autonomi		Altro:					
scala di accesso	esterna			interna all'edificio											
	condominiale	privata		condominiale		privata X									
copertura	piana			tetto											
	utilizzabile	non utilizzabile		una falda		due falde X		padiglione							
	elementi particolari della copertura:														
id. catastali	foglio			particelle											
previsioni p. s.															
vincoli p.s.															
vincoli	paesaggistico	idrogeologico		rispetto stradale		altro:									
foto (almeno una foto deve evidenziare il rapporto dell'edificio con gli edifici confinanti)												2554			
note (indicare anche l'eventuale presenza di giardini e/o alberature di pregio):															
data rilievo	25/8/06														
tecnico rilevatore	TUGNOLI PIERO														
tecnico verifiche cartografiche															

Il dirigente del Servizio V
Arch. Maurizio Silvetti

Compilata schede digitale ed effettuate anche fotografie nell'agosto 2013 con Sonia Cenerda e alunne anche Arch. Mauro Donzelli

157 182

[U3]

OB-PR 2C	Approfondimento schedatura degli edifici esistenti e degli spazi aperti interni al sistema insediativo

scheda n. 188	numero edificio	Via Panteraie IV		n.c. snc			
destinazione di PRG							
superficie da CTR							
stato d'uso	abbandonato		semi-abbandonato X		in costruzione o ristrutturazione		utilizzat.
numero piani fuori terra	X	2	3	4	5	6	7	8
uso prevalente (sono possibili più scelte)	residenziale	servizi/direzionale	artigianale	commerciale	produttivo	misto residenziale/ricettivo	
	attività ricreative/ricettive	attività sportive	misto residenziale-artigianale	misto residenziale-commerciale	misto residenziale-produttivo	altro: accessorio al 187	
destinazione del piano terra (sono possibili più scelte)	residenziale	commerciale	direzionale	produttivo/artigianale	altro: accessorio		
numero unità immobiliari	residenziali	commerciali	direzionali	produttive/artigianali	altro: accessorio		
					3		
presenza di annessi pertinenziali	SI	NO	numero	destinazione			
				garage	loggiati	volumi tecnici	gazebo tettoie	altro
tipologia edificio	casa a schiera	casa in linea	abitazione unifamiliare	abitazione plurifamiliare composta da terratettto	abitazione plurifamiliare con accessi autonomi	Altro: accessorio	
scala di accesso	esterna		interna all'edificio				
	condominiale	privata	condominiale	privata			
copertura	piana		tetto				
	utilizzabile	non utilizzabile	una falda	due falde X	padiglione		
	elementi particolari della copertura:						
id. catastali	foglio 11	particelle 135					
previsioni p. s.							
vincoli p.s.	L. 431/85						
vincoli	paesaggistico	idrogeologico	rispetto stradale	altro			
	NO	NO	/				
foto (almeno una foto deve evidenziare il rapporto dell'edificio con gli edifici confinanti)	dott. Davide Ferretti						

note (indicare anche l'eventuale presenza di giardini e/o alberature di pregio):
accessorio al n. 187 con corte comune. Il fabbricato accessorio è composto da 3 corpi di esterizio di diversa altezza tutti ad unico piano. Presenza di mandorlato sul prospetto ovest del corpo più alto che affaccia sulla corte

data rilievo	8. 8. 2013		
tecnico rilevatore	arch. SASKIA CAVAZZA		
tecnico verifiche cartografiche			

compilata scheda digitale e cartacea nell' agosto 2013

U3

OB-PR 2C	Approfondimento schedatura degli edifici esistenti e degli spazi aperti interni al sistema insediativo

scheda n.	180	numero edificio		VIA RIAFFRIC		n.C. 4 D		
destinazione di PRG								
superficie da CTR								
stato d'uso	abbandonato		semi-abbandonato		in costruzione o ristrutturazione		utilizzato	
numero piani fuori terra	1	2	3	4	5	6	7	8
uso prevalente (sono possibili più scelte)	residenziale	servizi/direzionale	artigianale	commerciale	produttivo	misto residenziale/ricettivo		
	attività ricreative/ricettive	attività sportive	misto residenziale-artigianale	misto residenziale-commerciale	misto residenziale-produttivo	altro:		
destinazione del piano terra (sono possibili più scelte)	residenziale	commerciale	direzionale	produttivo/artigianale	altro:			
numero unità immobiliari	residenziali	commerciali	direzionali	produttive/artigianali	altro:			
	1							
presenza di annessi pertinenziali	SI	NO	numero 1	destinazione				
				garage	loggiati	volumi tecnici	gazebo tettoie	altro
tipologia edificio	casa a schiera	casa in linea	abitazione unifamiliare	abitazione plurifamiliare composta da terratettto	abitazione plurifamiliare con accessi autonomi	Altro:		
scala di accesso	esterna		interna all'edificio					
	condominiale	privata	condominiale	privata				
copertura	piana		tetto					
	utilizzabile	non utilizzabile	una falda	due falde	padiglione			
	elementi particolari della copertura:							
id. catastali	foglio	particelle						
previsioni p. s.								
vincoli p.s.								
vincoli	paesaggistico	idrogeologico	rispetto stradale	altro				
foto (almeno una foto deve evidenziare il rapporto dell'edificio con gli edifici confinanti)	2552							
note (indicare anche l'eventuale presenza di giardini e/o alberature di pregio):								

data rilievo	25/8/06		
tecnico rilevatore	TUGNOLI PIERO		
tecnico verifiche cartografiche			

Il dirigente del Servizio V
Arch. Maurizio Silvetti

completata scheda edificio ed effettuate alcune fotografie nell'agosto 2013 anche Sandro Canepa, che vi segnalo anche trovo Daniloni

190

190

OB-PR 2C	Approfondimento schedatura degli edifici esistenti e degli spazi aperti interni al sistema insediativo

scheda n. 191	numero edificio	VIA RIAFFINO		n.c. 4 F				
destinazione di PRG								
superficie da CTR								
stato d'uso	abbandonato		semi-abbandonato		in costruzione o ristrutturazione		utilizzato X	
numero piani fuori terra	1	X 2	3	4	5	6	7	8
uso prevalente (sono possibili più scelte)	residenziale X	servizi/direzionale	artigianale	commerciale	produttivo	misto residenziale/ricettivo		
	attività ricreative/ricettive	attività sportive	misto residenziale-artigianale	misto residenziale-commerciale	misto residenziale-produttivo	altro:		
destinazione del piano terra (sono possibili più scelte)	residenziale X	commerciale	direzionale	produttivo/artigianale	altro:			
numero unità immobiliari	residenziali X	commerciali	direzionali	produttive/artigianali	altro:			
	2							
presenza di annessi pertinenziali	SI X	NO	numero 2	destinazione				
				garage	loggiati	volumi tecnici X	gazebo tettoie	altro BOX LAMIERA
tipologia edificio	casa a schiera	casa in linea	abitazione unifamiliare	abitazione plurifamiliare composta da terratettto	abitazione plurifamiliare con accessi autonomi X	Altro:		
scala di accesso	esterna		interna all'edificio					
	condominiale	privata X	condominiale	privata				
copertura	piana		tetto					
	utilizzabile	non utilizzabile	una falda	due falde X	padiglione			
	elementi particolari della copertura:							
id. catastali	foglio	particelle						
previsioni p. s.								
vincoli p.s.								
vincoli	paesaggistico	idrogeologico	rispetto stradale	altro				
foto (almeno una foto deve evidenziare il rapporto dell'edificio con gli edifici confinanti)	2553							
note (indicare anche l'eventuale presenza di giardini e/o alberature di pregio):								
data rilievo	25/8/06							
tecnico rilevatore	TUGNOLI PIERO							
tecnico verifiche cartografiche								

Il dirigente del Servizio V
Arch. Maurizio Silvetti

HPIM2553

OB-PR 2C	Approfondimento schedatura degli edifici esistenti e degli spazi aperti interni al sistema insediativo

scheda n. 182	numero edificio		via Dalle Panteraie		n.c. 86			
destinazione di PRG								
superficie da CTR								
stato d'uso	abbandonato		semi-abbandonato		in costruzione o ristrutturazione		utilizzato X	
numero piani fuori terra	1	2 X	3	4	5	6	7	8
uso prevalente (sono possibili più scelte)	residenziale X	servizi/direzionale	artigianale	commerciale	produttivo	misto residenziale/ricettivo		
	attività ricreative/ricettive	attività sportive	misto residenziale-artigianale	misto residenziale-commerciale	misto residenziale-produttivo	altro:		
destinazione del piano terra (sono possibili più scelte)	residenziale X	commerciale	direzionale	produttivo/artigianale	altro:			
numero unità immobiliari	residenziali X	commerciali	direzionali	produttive/artigianali	altro:			
	1							
presenza di annessi pertinenziali	SI X	NO	numero	destinazione				
				garage	loggiati	volumi tecnici	gazebo tettoie X	altro
tipologia edificio	casa a schiera	casa in linea	abitazione unifamiliare X	abitazione plurifamiliare composta da terratettto	abitazione plurifamiliare con accessi autonomi	Altro:		
scala di accesso	esterna		interna all'edificio					
	condominiale	privata	condominiale	privata X				
copertura	piana		tetto					
	utilizzabile	non utilizzabile	una falda	due falde X	padiglione			
	elementi particolari della copertura:							
id. catastali	foglio	particelle						
previsioni p. s.								
vincoli p.s.								
vincoli	paesaggistico	idrogeologico	rispetto stradale	altro				
foto (almeno una foto deve evidenziare il rapporto dell'edificio con gli edifici confinanti)	2485 2484							
note (indicare anche l'eventuale presenza di giardini e/o alberature di pregio):								
data rilievo	10.8.96							
tecnico rilevatore	MUGNAI PIERO							
tecnico verifiche cartografiche								

Il dirigente del Servizio V
Arch. Maurizio Silvetti

HPIM2485

HPIM2484

Mavia

OB-PR 2C	Approfondimento schedatura degli edifici esistenti e degli spazi aperti interni al sistema insediativo

scheda n. 1P3	numero edificio		V.Ta Dalle Pantaleie		n.c. 10			
destinazione di PRG								
superficie da CTR								
stato d'uso	abbandonato		semi-abbandonato		in costruzione o ristrutturazione		utilizzato X	
numero piani fuori terra	1	2	3 X	4	5	6	7	8
uso prevalente (sono possibili più scelte)	residenziale X	servizi/direzionale	artigianale	commerciale	produttivo	misto residenziale/ricettivo		
	attività ricreative/ricettive	attività sportive	misto residenziale-artigianale	misto residenziale-commerciale	misto residenziale-produttivo	altro:		
destinazione del piano terra (sono possibili più scelte)	residenziale X	commerciale	direzionale	produttivo/artigianale	altro:			
numero unità immobiliari	residenziali X	commerciali	direzionali	produttive/artigianali	altro:			
	2							
presenza di annessi pertinenziali	SI X	NO	numero 4	destinazione: garage X	loggiati X	volumi tecnici X	gazebo tettoie X	altro
tipologia edificio	casa a schiera	casa in linea	abitazione unifamiliare X *	abitazione plurifamiliare composta da terratettto	abitazione plurifamiliare con accessi autonomi	Altro:		
scala di accesso	esterna: condominiale	esterna: privata	interna all'edificio: condominiale	interna all'edificio: privata X				
copertura	piana: utilizzabile	piana: non utilizzabile	tetto: una falda	tetto: due falde	tetto: padiglione X			
	elementi particolari della copertura:							
id. catastali	foglio	particelle						
previsioni p. s.								
vincoli p.s.								
vincoli	paesaggistico	idrogeologico	rispetto stradale	altro:				
foto (almeno una foto deve evidenziare il rapporto dell'edificio con gli edifici confinanti)	2483							
note (indicare anche l'eventuale presenza di giardini e/o alberature di pregio):								

*La Seconda Unità immobiliare è l'appartamento della Servitù

Num. di Riferimento: 147.115 / Presenza di alberature di notevole Pregio (PACME)

data rilievo	10/8/06		
tecnico rilevatore	MUGNAI PIERO		
tecnico verifiche cartografiche			

Il dirigente del Servizio V
Arch. Maurizio Silvetti

HPIM2483

OB-PR 2C	Approfondimento schedatura degli edifici esistenti e degli spazi aperti interni al sistema insediativo

scheda n. 194	numero edificio		VTa Dalle Pontevarie		n.c. 16			
destinazione di PRG								
superficie da CTR								
stato d'uso	abbandonato		semi-abbandonato		in costruzione o ristrutturazione		utilizzato	
numero piani fuori terra	1	2	3	4	5	6	7	8
uso prevalente (sono possibili più scelte)	residenziale	servizi/direzionale	artigianale	commerciale	produttivo	misto residenziale/ricettivo		
	attività ricreative/ricettive	attività sportive	misto residenziale-artigianale	misto residenziale-commerciale	misto residenziale-produttivo	altro:		
destinazione del piano terra (sono possibili più scelte)	residenziale	commerciale	direzionale	produttivo/artigianale	altro:			
numero unità immobiliari	residenziali	commerciali	direzionali	produttive/artigianali	altro:			
	4							
presenza di annessi pertinenziali	SI	NO	numero 40	destinazione				
				garage 40	loggiati	volumi tecnici 40	gazebo tettoie	altro
tipologia edificio	casa a schiera	casa in linea	abitazione unifamiliare	abitazione plurifamiliare composta da terratettto	abitazione plurifamiliare con accessi autonomi	Altro:		
scala di accesso	esterna		interna all'edificio					
	condominiale	privata	condominiale	privata				
copertura	piana		tetto					
	utilizzabile	non utilizzabile	una falda	due falde	padiglione			
	elementi particolari della copertura:							
id. catastali	foglio	particelle						
previsioni p. s.								
vincoli p.s.								
vincoli	paesaggistico	idrogeologico	rispetto stradale	altro:				
foto (almeno una foto deve evidenziare il rapporto dell'edificio con gli edifici confinanti)					2479			
note (indicare anche l'eventuale presenza di giardini e/o alberature di pregio):								
data rilievo	10/8/06							
tecnico rilevatore	MUGNAN PIERO							
tecnico verifiche cartografiche								

Il dirigente del Servizio V
Arch. Maurizio Silvetti

HPIM2479



OB-PR 2C	Approfondimento schedatura degli edifici esistenti e degli spazi aperti interni al sistema insediativo

scheda n. 1P5	numero edificio	Via Delle Pantevane			n.c. 20			
destinazione di PRG								
superficie da CTR								
stato d'uso	abbandonato		semi-abbandonato		in costruzione o ristrutturazione		utilizzato X	
numero piani fuori terra	1	2 X	3	4	5	6	7	8
uso prevalente (sono possibili più scelte)	residenziale X	servizi/direzionale	artigianale	commerciale	produttivo	misto residenziale/ricettivo		
	attività ricreative/ricettive	attività sportive	misto residenziale-artigianale	misto residenziale-commerciale	misto residenziale-produttivo	altro:		
destinazione del piano terra (sono possibili più scelte)	residenziale X	commerciale	direzionale	produttivo/artigianale	altro:			
numero unità immobiliari	residenziali X	commerciali	direzionali	produttive/artigianali	altro:			
	1							
presenza di annessi pertinenziali	SI	NO X	numero	destinazione				
				garage	loggiati	volumi tecnici	gazebo tettoie	altro
tipologia edificio	casa a schiera	casa in linea	abitazione unifamiliare X	abitazione plurifamiliare composta da terratettto	abitazione plurifamiliare con accessi autonomi	Altro:		
scala di accesso	esterna		interna all'edificio					
	condominiale	privata	condominiale	privata X				
copertura	piana		tetto					
	utilizzabile	non utilizzabile	una falda	due falde	padiglione X			
	elementi particolari della copertura:							
id. catastali	foglio	particelle						
previsioni p. s.								
vincoli p.s.								
vincoli	paesaggistico	idrogeologico	rispetto stradale	altro:				
foto (almeno una foto deve evidenziare il rapporto dell'edificio con gli edifici confinanti)					2480			
note (indicare anche l'eventuale presenza di giardini e/o alberature di pregio):								
data rilievo	10/8/06							
tecnico rilevatore	MIGNAN PIERO							
tecnico verifiche cartografiche								

Il dirigente del Servizio V
Arch. Maurizio Silvetti

HPIM2480

OB-PR 2C	Approfondimento schedatura degli edifici esistenti e degli spazi aperti interni al sistema insediativo

scheda n. 196	numero edificio		Via Dalla Pantera			n.c. 24		
destinazione di PRG								
superficie da CTR								
stato d'uso	abbandonato		semi-abbandonato		in costruzione o ristrutturazione		utilizzato X	
numero piani fuori terra	1	2 X	3	4	5	6	7	8
uso prevalente (sono possibili più scelte)	residenziale X	servizi/direzionale	artigianale	commerciale	produttivo	misto residenziale/ricettivo		
	attività ricreative/ricettive	attività sportive	misto residenziale-artigianale	misto residenziale-commerciale	misto residenziale-produttivo	altro:		
destinazione del piano terra (sono possibili più scelte)	residenziale X	commerciale	direzionale	produttivo/artigianale	altro:			
numero unità immobiliari	residenziali X	commerciali	direzionali	produttive/artigianali	altro:			
	1							
presenza di annessi pertinenziali	SI X	NO	numero 1	destinazione: garage X	loggiati	volumi tecnici	gazebo tettoie	altro
tipologia edificio	casa a schiera	casa in linea	abitazione unifamiliare X	abitazione plurifamiliare composta da terratettto	abitazione plurifamiliare con accessi autonomi	Altro:		
scala di accesso	esterna		interna all'edificio					
	condominiale	privata	condominiale	privata X				
copertura	piana		tetto					
	utilizzabile	non utilizzabile	una falda	due falde X	padiglione			
	elementi particolari della copertura:							
id. catastali	foglio	particelle						
previsioni p. s.								
vincoli p.s.								
vincoli	paesaggistico	idrogeologico	rispetto stradale	altro				
foto (almeno una foto deve evidenziare il rapporto dell'edificio con gli edifici confinanti)	2481							
note (indicare anche l'eventuale presenza di giardini e/o alberature di pregio): Num di Riferimento: 116								
data rilievo	10/8/06							
tecnico rilevatore	TUGNOLI PIERO							
tecnico verifiche cartografiche								

Il dirigente del Servizio V
Arch. Maurizio Silvetti

HPIM2481

P

OB-PR 2C	Approfondimento schedatura degli edifici esistenti e degli spazi aperti interni al sistema insediativo

scheda n. 197	numero edificio		Via Dalle Ponterare		n.c. 7			
destinazione di PRG								
superficie da CTR								
stato d'uso	abbandonato		semi-abbandonato		in costruzione o ristrutturazione		utilizzato X	
numero piani fuori terra	1	X 2	3	4	5	6	7	8
uso prevalente (sono possibili più scelte)	X residenziale	servizi/direzionale	artigianale	commerciale	produttivo	misto residenziale/ricettivo		
	attività ricreative/ricettive	attività sportive	misto residenziale-artigianale	misto residenziale-commerciale	misto residenziale-produttivo	altro:		
destinazione del piano terra (sono possibili più scelte)	X residenziale	commerciale	direzionale	produttivo/artigianale	altro:			
numero unità immobiliari	X residenziali	commerciali	direzionali	produttive/artigianali	altro:			
	1							
presenza di annessi pertinenziali	X SI	NO	numero 1	DUE POSTI destinazione				
				X garage	loggiati	volumi tecnici	gazebo tettoie	altro
tipologia edificio	casa a schiera	casa in linea	X abitazione unifamiliare	abitazione plurifamiliare composta da terratettto	abitazione plurifamiliare con accessi autonomi	Altro:		
scala di accesso	esterna		interna all'edificio					
	condominiale	privata	condominiale	X privata				
copertura	piana		tetto					
	utilizzabile	non utilizzabile	una falda	due falde X	padiglione			
	elementi particolari della copertura:							
id. catastali	foglio		particelle					
previsioni p. s.								
vincoli p.s.								
vincoli	paesaggistico	idrogeologico	rispetto stradale	altro:				
foto (almeno una foto deve evidenziare il rapporto dell'edificio con gli edifici confinanti)					2478			
note (indicare anche l'eventuale presenza di giardini e/o alberature di pregio): Num di Riferimento 148								
data rilievo	10/8/06							
tecnico rilevatore	MUGNAN PIERO							
tecnico verifiche cartografiche								

Il dirigente del Servizio V
Arch. Maurizio Silvetti

HPIM2478

OB-PR 2C	Approfondimento schedatura degli edifici esistenti e degli spazi aperti interni al sistema insediativo

scheda n. 198	numero edificio		Via Dalle Pontenaie		n.c. 9			
destinazione di PRG								
superficie da CTR								
stato d'uso	abbandonato		semi-abbandonato		in costruzione o ristrutturazione		utilizzato X	
numero piani fuori terra	1	2 X	3	4	5	6	7	8
uso prevalente (sono possibili più scelte)	residenziale X	servizi/direzionale	artigianale	commerciale	produttivo	misto residenziale/ricettivo		
	attività ricreative/ricettive	attività sportive	misto residenziale-artigianale	misto residenziale-commerciale	misto residenziale-produttivo	altro:		
destinazione del piano terra (sono possibili più scelte)	residenziale X	commerciale	direzionale	produttivo/artigianale	altro:			
numero unità immobiliari	residenziali X	commerciali	direzionali	produttive/artigianali	altro:			
	1							
presenza di annessi pertinenziali	SI X	NO	numero 4	destinazione: garage X	loggiati X	volumi tecnici X	gazebo tettoie X	altro
tipologia edificio	casa a schiera	casa in linea	abitazione unifamiliare X	abitazione plurifamiliare composta da terratettto	abitazione plurifamiliare con accessi autonomi	Altro:		
scala di accesso	esterna		interna all'edificio					
	condominiale	privata	condominiale	privata X				
copertura	piana		tetto					
	utilizzabile	non utilizzabile	una falda	due falde X	padiglione			
	elementi particolari della copertura:							
id. catastali	foglio	particelle						
previsioni p. s.								
vincoli p.s.								
vincoli	paesaggistico	idrogeologico	rispetto stradale	altro:				
foto (almeno una foto deve evidenziare il rapporto dell'edificio con gli edifici confinanti)	2482							
note (indicare anche l'eventuale presenza di giardini e/o alberature di pregio): Num di Riferimento: 149-150								
data rilievo	10/8/06							
tecnico rilevatore	MUGNAN PIERO							
tecnico verifiche cartografiche								

compilata scheda digitale ed effettuate nuove fotografie nell'aprile 2013 arch. Sabrina Corrone, dirigente Mario Damiani arch.

Il dirigente del Servizio V
Arch. Maurizio Silvetti

OB-PR 2C	Approfondimento schedatura degli edifici esistenti e degli spazi aperti interni al sistema insediativo

199?

scheda n.	198	numero edificio		VTA Pontevecchio		n.c. 11		
destinazione di PRG								
superficie da CTR								
stato d'uso	abbandonato		semi-abbandonato		in costruzione o ristrutturazione		utilizzato X	
numero piani fuori terra	1	2 X	3	4	5	6	7	8
uso prevalente (sono possibili più scelte)	residenziale X	servizi/direzionale	artigianale	commerciale	produttivo	misto residenziale/ricettivo		
	attività ricreative/ricettive	attività sportive	misto residenziale-artigianale	misto residenziale-commerciale	misto residenziale-produttivo	altro:		
destinazione del piano terra (sono possibili più scelte)	residenziale X	commerciale	direzionale	produttivo/artigianale	altro:			
numero unità immobiliari	residenziali 1	commerciali	direzionali	produttive/artigianali	altro:			
presenza di annessi pertinenziali	SI X	NO	numero 4	destinazione: garage X	loggiati X	volumi tecnici X	gazebo tettoie	altro Piscina
tipologia edificio	casa a schiera	casa in linea	abitazione unifamiliare X	abitazione plurifamiliare composta da terratettto	abitazione plurifamiliare con accessi autonomi	Altro:		
scala di accesso	esterna		interna all'edificio					
	condominiale	privata	condominiale	privata X				
copertura	piana		tetto					
	utilizzabile	non utilizzabile	una falda	due falde X	padiglione			
	elementi particolari della copertura:							
id. catastali	foglio	particelle						
previsioni p. s.								
vincoli p.s.								
vincoli	paesaggistico	idrogeologico	rispetto stradale	altro:				
foto (almeno una foto deve evidenziare il rapporto dell'edificio con gli edifici confinanti)					2560			
note (indicare anche l'eventuale presenza di giardini e/o alberature di pregio): N. Rif. 200?								
data rilievo	25/8/06							
tecnico rilevatore	MUGNAN PIERO							
tecnico verifiche cartografiche								

Il dirigente del Servizio V
Arch. Maurizio Silvetti

HPIM2560

OB-PR 2C	Approfondimento schedatura degli edifici esistenti e degli spazi aperti interni al sistema insediativo

scheda n.	202	numero edificio		VIA	Loc ATTONE			n.C.	23						
destinazione di PRG															
superficie da CTR															
stato d'uso	abbandonato X		semi-abbandonato				in costruzione o ristrutturazione				utilizzato				
numero piani fuori terra	1	2 X	3		4		5		6		7		8		
uso prevalente (sono possibili più scelte)	residenziale	servizi/direzionale	artigianale		commerciale		produttivo		misto residenziale/ricettivo						
	attività ricreative/ricettive	attività sportive	misto residenziale-artigianale		misto residenziale-commerciale		misto residenziale-produttivo		altro: FABB AGRICOLO						
destinazione del piano terra (sono possibili più scelte)	residenziale	commerciale	direzionale		produttivo/artigianale		altro: C.S								
numero unità immobiliari	residenziali	commerciali	direzionali		produttive/artigianali		altro: C.S								
							1								
presenza di annessi pertinenziali	SI	NO X	numero		destinazione										
					garage		loggiati		volumi tecnici		gazebo tettoie		altro		
tipologia edificio	casa a schiera	casa in linea	abitazione unifamiliare X		abitazione plurifamiliare composta da terratettto		abitazione plurifamiliare con accessi autonomi		Altro:						
scala di accesso	esterna				interna all'edificio										
	condominiale	privata			condominiale		privata X								
copertura	piana				tetto										
	utilizzabile	non utilizzabile	una falda		due falde X		padiglione								
	elementi particolari della copertura:														
id. catastali	foglio		particelle												
previsioni p. s.															
vincoli p.s.															
vincoli	paesaggistico	idrogeologico	rispetto stradale		altro										
foto (almeno una foto deve evidenziare il rapporto dell'edificio con gli edifici confinanti)											294P				
note (indicare anche l'eventuale presenza di giardini e/o alberature di pregio):															
data rilievo	7/8/06														
tecnico rilevatore	TUGNOLI PIERO														
tecnico verifiche cartografiche															

Il dirigente del Servizio V
Arch. Maurizio Silvetti

HPIM2449

OB-PR 2C	Approfondimento schedatura degli edifici esistenti e degli spazi aperti interni al sistema insediativo

scheda n.	205	numero edificio		Via:	Loc Stone naiale delle foreste					n.C.	25 - 27				
destinazione di PRG															
superficie da CTR															
stato d'uso	abbandonato			semi-abbandonato			in costruzione o ristrutturazione			utilizzato					
numero piani fuori terra	1		2		3	4	5		6	7		8			
uso prevalente (sono possibili più scelte)	residenziale		servizi/direzionale		artigianale		commerciale		produttivo	misto residenziale/ricettivo					
	attività ricreative/ricettive		attività sportive		misto residenziale-artigianale		misto residenziale-commerciale		misto residenziale-produttivo	altro:					
destinazione del piano terra (sono possibili più scelte)	residenziale		commerciale		direzionale		produttivo/artigianale			altro:					
numero unità immobiliari	residenziali		commerciali		direzionali		produttive/artigianali			altro:					
	2														
presenza di annessi pertinenziali	SI	NO	numero	3	destinazione										
					garage	loggiati	volumi tecnici		gazebo tettoie	altro					
tipologia edificio	casa a schiera		casa in linea		abitazione unifamiliare		abitazione plurifamiliare composta da terratettto		abitazione plurifamiliare con accessi autonomi	Altro:					
scala di accesso	esterna				interna all'edificio										
	condominiale		privata		condominiale		privata								
copertura	piana				tetto										
	utilizzabile	non utilizzabile			una falda		due falde		padiglione						
	elementi particolari della copertura:														
id. catastali	foglio			particelle											
previsioni p. s.															
vincoli p.s.															
vincoli	paesaggistico		idrogeologico		rispetto stradale		altro								
foto (almeno una foto deve evidenziare il rapporto dell'edificio con gli edifici confinanti)										2407					
note (indicare anche l'eventuale presenza di giardini e/o alberature di pregio): Num Rf. 204 - 120 - 121															
data rilievo	21.8.06														
tecnico rilevatore	MUGNAI PIERO														
tecnico verifiche cartografiche															

Il dirigente del Servizio V
Arch. Maurizio Silvetti

HPIM2407

OB-PR 2C	Approfondimento schedatura degli edifici esistenti e degli spazi aperti interni al sistema insediativo

scheda n.	206	numero edificio		VIA F.lli GUERRAZZI		n.C. 15b - 15c - 19		
destinazione di PRG								
superficie da CTR								
stato d'uso	abbandonato		semi-abbandonato		in costruzione o ristrutturazione		utilizzato X	
numero piani fuori terra	1	2 X	3	4	5	6	7	8
uso prevalente (sono possibili più scelte)	residenziale	servizi/direzionale	artigianale	commerciale	produttivo	misto residenziale/ricettivo		
	attività ricreative/ricettive X	attività sportive	misto residenziale-artigianale	misto residenziale-commerciale	misto residenziale-produttivo	altro:		
destinazione del piano terra (sono possibili più scelte)	residenziale	commerciale	direzionale	produttivo/artigianale	altro: RICETTIVO X			
numero unità immobiliari	residenziali	commerciali	direzionali	produttive/artigianali	altro: C.S			
					8 *			
presenza di annessi pertinenziali	SI X	NO X	numero 2	destinazione: garage	loggiati	volumi tecnici X	gazebo tettoie	altro
tipologia edificio	casa a schiera	casa in linea	abitazione unifamiliare	abitazione plurifamiliare composta da terratettto	abitazione plurifamiliare con accessi autonomi	Altro:		
scala di accesso	esterna		interna all'edificio					
	condominiale	privata X	condominiale	privata				
copertura	piana		tetto					
	utilizzabile	non utilizzabile X	una falda	due falde	padiglione			
	elementi particolari della copertura:							
id. catastali	foglio	particelle						
previsioni p. s.								
vincoli p.s.								
vincoli	paesaggistico	idrogeologico	rispetto stradale	altro:				
foto (almeno una foto deve evidenziare il rapporto dell'edificio con gli edifici confinanti)						2405		

note (indicare anche l'eventuale presenza di giardini e/o alberature di pregio):

* 1 - ARREDO FUNZIONALE

2 - PUB

data rilievo	2/8/06		
tecnico rilevatore	MUGNAI PIERO		
tecnico verifiche cartografiche			

Il dirigente del Servizio V
Arch. Maurizio Silvetti

HPIM2405

OB-PR 2C	Approfondimento schedatura degli edifici esistenti e degli spazi aperti interni al sistema insediativo

scheda n.	207	numero edificio		VTA Piatte Caste		n.c. 7		
destinazione di PRG								
superficie da CTR								
stato d'uso	abbandonato		semi-abbandonato		in costruzione o ristrutturazione		utilizzato X	
numero piani fuori terra	1	2 X	3	4	5	6	7	8
uso prevalente (sono possibili più scelte)	residenziale X	servizi/direzionale	artigianale	commerciale	produttivo	misto residenziale/ricettivo		
	attività ricreative/ricettive	attività sportive	misto residenziale-artigianale	misto residenziale-commerciale	misto residenziale-produttivo	altro:		
destinazione del piano terra (sono possibili più scelte)	residenziale X	commerciale	direzionale	produttivo/artigianale	altro:			
numero unità immobiliari	residenziali X	commerciali	direzionali	produttive/artigianali	altro:			
	1							
presenza di annessi pertinenziali	SI X	NO	numero 2	destinazione				
				garage	loggiati	volumi tecnici X	gazebo tettoie X	altro
tipologia edificio	casa a schiera	casa in linea	abitazione unifamiliare X	abitazione plurifamiliare composta da terratettto	abitazione plurifamiliare con accessi autonomi	Altro:		
scala di accesso	esterna		interna all'edificio					
	condominiale	privata X	condominiale	privata				
copertura	piana		tetto					
	utilizzabile	non utilizzabile	una falda	due falde	padiglione X			
	elementi particolari della copertura:							
id. catastali	foglio	particelle						
previsioni p. s.								
vincoli p.s.								
vincoli	paesaggistico	idrogeologico	rispetto stradale	altro:				
foto (almeno una foto deve evidenziare il rapporto dell'edificio con gli edifici confinanti)	2582							
note (indicare anche l'eventuale presenza di giardini e/o alberature di pregio): RIF 142?								
data rilievo	28/08/06							
tecnico rilevatore	MUGNAN PIERO							
tecnico verifiche cartografiche								

Il dirigente del Servizio V
Arch. Maurizio Silvetti

HPIM2582

OB-PR 2C	Approfondimento schedatura degli edifici esistenti e degli spazi aperti interni al sistema insediativo

scheda n.	208	numero edificio		Via di colloredo Loc Amore		n.c. 28		
destinazione di PRG								
superficie da CTR								
stato d'uso	abbandonato		semi-abbandonato		in costruzione o ristrutturazione		utilizzato X	
numero piani fuori terra	1	2 /	3	4	5	6	7	8
uso prevalente (sono possibili più scelte)	residenziale X	servizi/direzionale	artigianale	commerciale	produttivo	misto residenziale/ricettivo		
	attività ricreative/ricettive	attività sportive	misto residenziale-artigianale	misto residenziale-commerciale	misto residenziale-produttivo	altro:		
destinazione del piano terra (sono possibili più scelte)	residenziale X	commerciale	direzionale	produttivo/artigianale	altro:			
numero unità immobiliari	residenziali X	commerciali	direzionali	produttive/artigianali	altro:			
	1							
presenza di annessi pertinenziali	SI X	NO	numero 1	destinazione				
				garage	loggiati	volumi tecnici X	gazebo tettoie	altro
tipologia edificio	casa a schiera	casa in linea	abitazione unifamiliare X	abitazione plurifamiliare composta da terratettto	abitazione plurifamiliare con accessi autonomi	Altro:		
scala di accesso	esterna			interna all'edificio				
	condominiale	privata		condominiale	privata /			
copertura	piana		tetto					
	utilizzabile	non utilizzabile	una falda	due falde X	padiglione			
	elementi particolari della copertura:							
id. catastali	foglio	particelle						
previsioni p. s.								
vincoli p.s.								
vincoli	paesaggistico	idrogeologico	rispetto stradale	altro:				
foto (almeno una foto deve evidenziare il rapporto dell'edificio con gli edifici confinanti)	2404							
note (indicare anche l'eventuale presenza di giardini e/o alberature di pregio): Num. Riferimento 208								
data rilievo	2/8/06							
tecnico rilevatore	MUGNAN PIERO							
tecnico verifiche cartografiche								

Il dirigente del Servizio V
Arch. Maurizio Silvetti

HPIM2404

[04]

OB-PR 2C	Approfondimento schedatura degli edifici esistenti e degli spazi aperti interni al sistema insediativo

scheda n. 211	numero edificio		VIA LOCATORE			n.c. 20		
destinazione di PRG								
superficie da CTR								
stato d'uso	abbandonato		semi-abbandonato		in costruzione o ristrutturazione		utilizzato X	
numero piani fuori terra	1	X 2	3	4	5	6	7	8
uso prevalente (sono possibili più scelte)	residenziale	servizi/direzionale	artigianale	commerciale	produttivo	misto residenziale/ricettivo		
	attività ricreative/ricettive	attività sportive	misto residenziale-artigianale	misto residenziale-commerciale	misto residenziale-produttivo	altro: FABB AGRICOLO		
destinazione del piano terra (sono possibili più scelte)	residenziale	commerciale	direzionale	produttivo/artigianale	altro: ATTIVITA' AGRICOLA			
numero unità immobiliari	residenziali	commerciali	direzionali	produttive/artigianali	altro: C.S.			
					1			
presenza di annessi pertinenziali	SI X	NO	numero 7	destinazione: garage X	loggiati	volumi tecnici X	gazebo tettoie X	altro LEGNAIA PORCILAIA
tipologia edificio	casa a schiera	casa in linea	abitazione unifamiliare X	abitazione plurifamiliare composta da terratetto	abitazione plurifamiliare con accessi autonomi	Altro:		
scala di accesso	esterna		interna all'edificio					
	condominiale	privata	condominiale	privata X				
copertura	piana		tetto					
	utilizzabile	non utilizzabile	una falda	due falde X	padiglione			
	elementi particolari della copertura:							
id. catastali	foglio	particelle						
previsioni p. s.								
vincoli p.s.								
vincoli	paesaggistico	idrogeologico	rispetto stradale	altro:				
foto (almeno una foto deve evidenziare il rapporto dell'edificio con gli edifici confinanti)	2945-							
note (indicare anche l'eventuale presenza di giardini e/o alberature di pregio): Num Rif. 210-211-122-124-125-126-127-128								
data rilievo	7/8/06							
tecnico rilevatore	TUGNOLI PIERO							
tecnico verifiche cartografiche								

Il dirigente del Servizio V
Arch. Maurizio Silvetti

compilata scheda cliptatore ed effettuate alcune foto grafie anche Sandra Canezza, alcune anche Mauro Domenichini agosto 2013

211

OB-PR 2C	Approfondimento schedatura degli edifici esistenti e degli spazi aperti interni al sistema insediativo

scheda n. 214	numero edificio	VIA Locus Pisua				n.C. 3/B		
destinazione di PRG								
superficie da CTR								
stato d'uso	abbandonato		semi-abbandonato		in costruzione o ristrutturazione		utilizzato X	
numero piani fuori terra	1	X 2	3	4	5	6	7	8
uso prevalente (sono possibili più scelte)	residenziale X	servizi/direzionale	artigianale	commerciale	produttivo	misto residenziale/ricettivo		
	attività ricreative/ricettive	attività sportive	misto residenziale-artigianale	misto residenziale-commerciale	misto residenziale-produttivo	altro:		
destinazione del piano terra (sono possibili più scelte)	residenziale X	commerciale	direzionale	produttivo/artigianale	altro:			
numero unità immobiliari	residenziali X 1	commerciali	direzionali	produttive/artigianali	altro:			
presenza di annessi pertinenziali	SI X	NO	numero 2	destinazione: garage	loggiati	volumi tecnici X	gazebo tettoie	altro
tipologia edificio	casa a schiera	casa in linea	abitazione unifamiliare X	abitazione plurifamiliare composta da terratettto	abitazione plurifamiliare con accessi autonomi	Altro:		
scala di accesso	esterna		interna all'edificio					
	condominiale	privata	condominiale	privata X				
copertura	piana		tetto					
	utilizzabile	non utilizzabile	una falda	due falde X	padiglione			
	elementi particolari della copertura:							
id. catastali	foglio	particelle						
previsioni p. s.								
vincoli p.s.								
vincoli	paesaggistico	idrogeologico	rispetto stradale	altro:				
foto (almeno una foto deve evidenziare il rapporto dell'edificio con gli edifici confinanti)	2442							
note (indicare anche l'eventuale presenza di giardini e/o alberature di pregio): Num. Rif. mappale 213 - 131								
data rilievo	4/8/06							
tecnico rilevatore	TUGNOLI PIERO							
tecnico verifiche cartografiche								

Il dirigente del Servizio V
Arch. Maurizio Silvetti

HPIM2442

OB-PR 2C	Approfondimento schedatura degli edifici esistenti e degli spazi aperti interni al sistema insediativo

scheda n. 215	numero edificio		via Località Arone			n.c. 30		
destinazione di PRG								
superficie da CTR								
stato d'uso	abbandonato		semi-abbandonato		in costruzione o ristrutturazione		utilizzato X	
numero piani fuori terra	1	2 X	3	4	5	6	7	8
uso prevalente (sono possibili più scelte)	residenziale	servizi/direzionale	artigianale	commerciale	produttivo	misto residenziale/ricettivo		
	attività ricreative/ricettive	attività sportive	misto residenziale-artigianale	misto residenziale-commerciale	misto residenziale-produttivo	altro: FABB AGRICOLO		
destinazione del piano terra (sono possibili più scelte)	residenziale	commerciale	direzionale	produttivo/artigianale	altro: C.S			
numero unità immobiliari	residenziali	commerciali	direzionali	produttive/artigianali	altro: C.S			
					1			
presenza di annessi pertinenziali	SI X	NO	numero 4	destinazione				
	garage X	loggiati	volumi tecnici X	gazebo tettoie X	altro Serre			
tipologia edificio	casa a schiera	casa in linea	abitazione unifamiliare X	abitazione plurifamiliare composta da terratettto	abitazione plurifamiliare con accessi autonomi	Altro:		
scala di accesso	esterna		interna all'edificio					
	condominiale	privata	condominiale	privata X				
copertura	piana		tetto					
	utilizzabile	non utilizzabile	una falda	due falde X	padiglione			
	elementi particolari della copertura:							
id. catastali	foglio	particelle						
previsioni p. s.								
vincoli p.s.								
vincoli	paesaggistica	idrogeologico	rispetto stradale	altro				
foto (almeno una foto deve evidenziare il rapporto dell'edificio con gli edifici confinanti)	2006							
note (indicare anche l'eventuale presenza di giardini e/o alberature di pregio): Num Rif. 132-133								
data rilievo	21/8/06							
tecnico rilevatore	TUGNOLI PIERO							
tecnico verifiche cartografiche								

Il dirigente del Servizio V
Arch. Maurizio Silvetti

completata schedatura ed effettuata ulteriore fotografia nell'agosto 2013 anche Sandra Canepa e eliminate anche Nonne Daniani

OB-PR 2C	Approfondimento schedatura degli edifici esistenti e degli spazi aperti interni al sistema insediativo

scheda n. 216	numero edificio	VTA LOC AMORE			n.c. 14 b			
destinazione di PRG								
superficie da CTR								
stato d'uso	abbandonato		semi-abbandonato		in costruzione o ristrutturazione		utilizzato X	
numero piani fuori terra	1	X 2 *	3	4	5	6	7	8
uso prevalente (sono possibili più scelte)	residenziale X	servizi/direzionale	artigianale	commerciale	produttivo	misto residenziale/ricettivo		
	attività ricreative/ricettive	attività sportive	misto residenziale-artigianale	misto residenziale-commerciale	misto residenziale-produttivo	altro:		
destinazione del piano terra (sono possibili più scelte)	residenziale X	commerciale	direzionale	produttivo/artigianale	altro:			
numero unità immobiliari	residenziali X	commerciali	direzionali	produttive/artigianali	altro:			
	2							
presenza di annessi pertinenziali	SI X	NO	numero 4	destinazione				
				garage X	loggiati	volumi tecnici X	gazebo tettoie X	altro
tipologia edificio	casa a schiera	casa in linea	abitazione unifamiliare	abitazione plurifamiliare composta da terratettto X	abitazione plurifamiliare con accessi autonomi	Altro:		
scala di accesso	esterna		interna all'edificio					
	condominiale	privata	condominiale	privata X				
copertura	piana		tetto					
	utilizzabile	non utilizzabile	una falda	due falde X	padiglione			
	elementi particolari della copertura:							
id. catastali	foglio	particelle						
previsioni p. s.								
vincoli p.s.								
vincoli	paesaggistico	idrogeologico	rispetto stradale	altro:				
foto (almeno una foto deve evidenziare il rapporto dell'edificio con gli edifici confinanti)	2451							
note (indicare anche l'eventuale presenza di giardini e/o alberature di pregio): * PUÒ SCANTINARE Num di Riferimento 134 - 135 - 136 - 221								
data rilievo	7/8/06							
tecnico rilevatore	MUGNAI PIERO							
tecnico verifiche cartografiche								

Il dirigente del Servizio V
Arch. Maurizio Silvetti

HPIM2451

OB-PR 2C	Approfondimento schedatura degli edifici esistenti e degli spazi aperti interni al sistema insediativo

scheda n. 217	numero edificio		VTA Loc AMORE		n.c. 19			
destinazione di PRG								
superficie da CTR								
stato d'uso	abbandonato		semi-abbandonato		in costruzione o ristrutturazione		utilizzato X	
numero piani fuori terra	1 X	2	3	4	5	6	7	8
uso prevalente (sono possibili più scelte)	residenziale X	servizi/direzionale	artigianale	commerciale	produttivo	misto residenziale/ricettivo		
	attività ricreative/ricettive	attività sportive	misto residenziale-artigianale	misto residenziale-commerciale	misto residenziale-produttivo	altro:		
destinazione del piano terra (sono possibili più scelte)	residenziale X	commerciale	direzionale	produttivo/artigianale	altro:			
numero unità immobiliari	residenziali X	commerciali	direzionali	produttive/artigianali	altro:			
	1							
presenza di annessi pertinenziali	SI X	NO	numero 2	destinazione				
				garage	loggiati X	volumi tecnici	gazebo tettoie X	altro
tipologia edificio	casa a schiera	casa in linea	abitazione unifamiliare X	abitazione plurifamiliare composta da terratettto	abitazione plurifamiliare con accessi autonomi	Altro:		
scala di accesso	esterna		interna all'edificio					
	condominiale	privata	condominiale	privata				
copertura	piana		tetto					
	utilizzabile	non utilizzabile	una falda	due falde X	padiglione			
	elementi particolari della copertura:							
id. catastali	foglio	particelle						
previsioni p. s.								
vincoli p.s.								
vincoli	paesaggistico	idrogeologico	rispetto stradale	altro:				
foto (almeno una foto deve evidenziare il rapporto dell'edificio con gli edifici confinanti)					2446			
note (indicare anche l'eventuale presenza di giardini e/o alberature di pregio):								
data rilievo	7/8/06							
tecnico rilevatore	MUGNAN PIERO							
tecnico verifiche cartografiche								

Il dirigente del Servizio V
Arch. Maurizio Silvetti

HPIM2446

OB-PR 2C	Approfondimento schedatura degli edifici esistenti e degli spazi aperti interni al sistema insediativo

scheda n. 218	numero edificio		Via Locamore		n.c. 21			
destinazione di PRG								
superficie da CTR								
stato d'uso	abbandonato		semi-abbandonato		in costruzione o ristrutturazione		utilizzato X	
numero piani fuori terra	1	X 2	3	4	5	6	7	8
uso prevalente (sono possibili più scelte)	residenziale X	servizi/direzionale	artigianale	commerciale	produttivo	misto residenziale/ricettivo		
	attività ricreative/ricettive	attività sportive	misto residenziale-artigianale	misto residenziale-commerciale	misto residenziale-produttivo	altro:		
destinazione del piano terra (sono possibili più scelte)	residenziale X	commerciale	direzionale	produttivo/artigianale	altro:			
numero unità immobiliari	residenziali X	commerciali	direzionali	produttive/artigianali	altro:			
	2							
presenza di annessi pertinenziali	SI X	NO	numero 3	destinazione				
				garage	loggiati X	volumi tecnici	gazebo tettoie X	altro DEPENDENCE
tipologia edificio	casa a schiera	casa in linea	abitazione unifamiliare	abitazione plurifamiliare composta da terratettto	abitazione plurifamiliare con accessi autonomi X	Altro:		
scala di accesso	esterna		interna all'edificio					
	condominiale	privata	condominiale	privata X				
copertura	piana		tetto					
	utilizzabile	non utilizzabile	una falda	due falde X	padiglione			
	elementi particolari della copertura:							
id. catastali	foglio	particelle						
previsioni p. s.								
vincoli p.s.								
vincoli	paesaggistico	idrogeologico	rispetto stradale	altro:				
foto (almeno una foto deve evidenziare il rapporto dell'edificio con gli edifici confinanti)	2448							
note (indicare anche l'eventuale presenza di giardini e/o alberature di pregio): 137-224 Num Riferimento								
data rilievo	7/8/06							
tecnico rilevatore	MUGNAN PIERO							
tecnico verifiche cartografiche								

Il dirigente del Servizio V
Arch. Maurizio Silvetti

HPIM2448

OB-PR 2C	Approfondimento schedatura degli edifici esistenti e degli spazi aperti interni al sistema insediativo

scheda n. 222	numero edificio		VIA Pentevene			n.C. 23		
destinazione di PRG								
superficie da CTR								
stato d'uso	abbandonato		semi-abbandonato		in costruzione o ristrutturazione X		utilizzato	
numero piani fuori terra	1	2 X	3	4	5	6	7	8
uso prevalente (sono possibili più scelte)	residenziale X	servizi/direzionale	artigianale	commerciale	produttivo	misto residenziale/ricettivo		
	attività ricreative/ricettive	attività sportive	misto residenziale-artigianale	misto residenziale-commerciale	misto residenziale-produttivo	altro:		
destinazione del piano terra (sono possibili più scelte)	residenziale X	commerciale	direzionale	produttivo/artigianale	altro:			
numero unità immobiliari	residenziali	commerciali	direzionali	produttive/artigianali	altro:			
	1							
presenza di annessi pertinenziali	SI	NO X	numero	destinazione: garage	loggiati	volumi tecnici	gazebo tettoie	altro
tipologia edificio	casa a schiera	casa in linea	abitazione unifamiliare X	abitazione plurifamiliare composta da terratettto	abitazione plurifamiliare con accessi autonomi	Altro:		
scala di accesso	esterna		interna all'edificio					
	condominiale	privata	condominiale	privata X				
copertura	piana		tetto					
	utilizzabile	non utilizzabile	una falda	due falde X	padiglione			
	elementi particolari della copertura:							
id. catastali	foglio	particelle						
previsioni p. s.								
vincoli p.s.								
vincoli	paesaggistico	idrogeologico	rispetto stradale	altro				
foto (almeno una foto deve evidenziare il rapporto dell'edificio con gli edifici confinanti)	1091							
note (indicare anche l'eventuale presenza di giardini e/o alberature di pregio):								
data rilievo	6/8/06							
tecnico rilevatore	TUGNOLI PIERO							
tecnico verifiche cartografiche								

Il dirigente del Servizio V
Arch. Maurizio Silvetti

completare scheda digitale ed effettuare ripresa fotografica con Sandro Canossa / Arch. Mauro Damiani 2013

460 999

OB-PR 2C	Approfondimento schedatura degli edifici esistenti e degli spazi aperti interni al sistema insediativo

scheda n.	223	numero edificio	VIA PANTERAIE		n.c. 21			
destinazione di PRG								
superficie da CTR								
stato d'uso	abbandonato		semi-abbandonato		in costruzione o ristrutturazione		utilizzato X	
numero piani fuori terra	1	2 X	3	4	5	6	7	8
uso prevalente (sono possibili più scelte)	residenziale X	servizi/direzionale	artigianale	commerciale	produttivo	misto residenziale/ricettivo		
	attività ricreative/ricettive	attività sportive	misto residenziale-artigianale	misto residenziale-commerciale	misto residenziale-produttivo	altro:		
destinazione del piano terra (sono possibili più scelte)	residenziale X	commerciale	direzionale	produttivo/artigianale	altro:			
numero unità immobiliari	residenziali X	commerciali	direzionali	produttive/artigianali	altro:			
	1							
presenza di annessi pertinenziali	SI X	NO	numero 2	destinazione				
				garage	loggiati X	volumi tecnici X	gazebo tettoie	altro
tipologia edificio	casa a schiera	casa in linea	abitazione unifamiliare X	abitazione plurifamiliare composta da terratettto	abitazione plurifamiliare con accessi autonomi	Altro:		
scala di accesso	esterna		interna all'edificio					
	condominiale	privata	condominiale	privata X				
copertura	piana		tetto					
	utilizzabile	non utilizzabile	una falda	due falde	padiglione X			
	elementi particolari della copertura:							
id. catastali	foglio	particelle						
previsioni p. s.								
vincoli p.s.								
vincoli	paesaggistico	idrogeologico	rispetto stradale	altro:				
foto (almeno una foto deve evidenziare il rapporto dell'edificio con gli edifici confinanti)	1089							
note (indicare anche l'eventuale presenza di giardini e/o alberature di pregio):								
data rilievo	6/9/06							
tecnico rilevatore	MUGNAI PIERO							
tecnico verifiche cartografiche								

compilata scheda digitale ed effettuata nuove fotografie nell'agosto 2013 arch. Sabbia Cerone, dirigente arch. Mario Damiani

Il dirigente del Servizio V
Arch. Maurizio Silvetti

164 992

OB-PR 2C	Approfondimento schedatura degli edifici esistenti e degli spazi aperti interni al sistema insediativo

scheda n.	226	numero edificio		Via Località				n.c. 26							
destinazione di PRG															
superficie da CTR															
stato d'uso	abbandonato		semi-abbandonato	X	in costruzione o ristrutturazione		utilizzato	X							
numero piani fuori terra	1	X 2	3		4		5		6		7		8		
uso prevalente (sono possibili più scelte)	residenziale	X	servizi/direzionale		artigianale		commerciale		produttivo		misto residenziale/ricettivo				
	attività ricreative/ricettive		attività sportive		misto residenziale-artigianale		misto residenziale-commerciale		misto residenziale-produttivo	X	altro:				
destinazione del piano terra (sono possibili più scelte)	residenziale	X	commerciale		direzionale		produttivo/artigianale	X	altro:						
numero unità immobiliari	residenziali	X	commerciali		direzionali		produttive/artigianali	X	altro:						
	1						10								
presenza di annessi pertinenziali	SI	X	NO		numero 3		destinazione								
	garage	X	loggiati		volumi tecnici	X	gazebo tettoie	X	altro						
tipologia edificio	casa a schiera		casa in linea		abitazione unifamiliare	X	abitazione plurifamiliare composta da terratettto		abitazione plurifamiliare con accessi autonomi	X	Altro:				
scala di accesso	esterna				interna all'edificio										
	condominiale		privata		condominiale		privata	X							
copertura	piana				tetto										
	utilizzabile		non utilizzabile		una falda		due falde	X	padiglione						
	elementi particolari della copertura:														
id. catastali	foglio		particelle												
previsioni p. s.															
vincoli p.s.															
vincoli	paesaggistico		idrogeologico		rispetto stradale		altro								
foto (almeno una foto deve evidenziare il rapporto dell'edificio con gli edifici confinanti)											2150				
note (indicare anche l'eventuale presenza di giardini e/o alberature di pregio): Num di Rifinimento: 117-118-201															
data rilievo	7/8/06														
tecnico rilevatore	TUGNOLI PIERO														
tecnico verifiche cartografiche															

Il dirigente del Servizio V
Arch. Maurizio Silvetti

HPIM2450

OB-PR 2C	Approfondimento schedatura degli edifici esistenti e degli spazi aperti interni al sistema insediativo

scheda n.	N1	numero edificio 227		Via Loc Montecelle		n.c. 18		
destinazione di PRG								
superficie da CTR								
stato d'uso	abbandonato		semi-abbandonato		in costruzione o ristrutturazione		utilizzato X	
numero piani fuori terra	1	2 X	3	4	5	6	7	8
uso prevalente (sono possibili più scelte)	residenziale X	servizi/direzionale	artigianale	commerciale	produttivo	misto residenziale/ricettivo		
	attività ricreative/ricettive	attività sportive	misto residenziale-artigianale	misto residenziale-commerciale	misto residenziale-produttivo	altro:		
destinazione del piano terra (sono possibili più scelte)	residenziale X	commerciale	direzionale	produttivo/artigianale	altro:			
numero unità immobiliari	residenziali 1	commerciali	direzionali	produttive/artigianali	altro:			
presenza di annessi pertinenziali	SI X	NO	numero 2	destinazione: garage X	loggiati	volumi tecnici X	gazebo tettoie	altro
tipologia edificio	casa a schiera	casa in linea X	abitazione unifamiliare	abitazione plurifamiliare composta da terratettto	abitazione plurifamiliare con accessi autonomi	Altro:		
scala di accesso	esterna		interna all'edificio X					
	condominiale	privata	condominiale	privata X				
copertura	piana		tetto					
	utilizzabile	non utilizzabile	una falda	due falde X	padiglione			
	elementi particolari della copertura:							
id. catastali	foglio	particelle						
previsioni p. s.								
vincoli p.s.								
vincoli	paesaggistico	idrogeologico	rispetto stradale	altro:				
foto (almeno una foto deve evidenziare il rapporto dell'edificio con gli edifici confinanti)								M34
note (indicare anche l'eventuale presenza di giardini e/o alberature di pregio): 599-598 num. di riferimento								
data rilievo	22/06/06							
tecnico rilevatore	MUGNAN PIERO							
tecnico verifiche cartografiche								

Il dirigente del Servizio V
Arch. Maurizio Silvetti

61

HPIM1134

OB-PR 2C	Approfondimento schedatura degli edifici esistenti e degli spazi aperti interni al sistema insediativo

scheda n. 230	numero edificio		via Loc Rieffino			n.c. 14		
destinazione di PRG								
superficie da CTR								
stato d'uso	abbandonato		semi-abbandonato		in costruzione o ristrutturazione		utilizzato X	
numero piani fuori terra	1	X 2	3	4	5	6	7	8
uso prevalente (sono possibili più scelte)	X residenziale	servizi/direzionale	artigianale	commerciale	produttivo	misto residenziale/ricettivo		
	attività ricreative/ricettive	attività sportive	misto residenziale-artigianale	misto residenziale-commerciale	misto residenziale-produttivo	altro:		
destinazione del piano terra (sono possibili più scelte)	X residenziale	commerciale	direzionale	produttivo/artigianale	altro:			
numero unità immobiliari	residenziali	commerciali	direzionali	produttive/artigianali	altro:			
	1							
presenza di annessi pertinenziali	X SI	NO	numero 2	destinazione: garage X	logge X	volumi tecnici	gazebo tettoie	altro
tipologia edificio	casa a schiera	casa in linea	abitazione unifamiliare X	abitazione plurifamiliare composta da terratetto	abitazione plurifamiliare con accessi autonomi	Altro:		
scala di accesso	esterna		interna all'edificio					
	condominiale	privata	condominiale	privata X				
copertura	piana		tetto					
	utilizzabile	non utilizzabile	una falda	due falde X	padiglione			
	elementi particolari della copertura:							
id. catastali	foglio	particelle						
previsioni p. s.								
vincoli p.s.								
vincoli	paesaggistico	idrogeologico	rispetto stradale	altro:				
foto (almeno una foto deve evidenziare il rapporto dell'edificio con gli edifici confinanti)						2470		
note (indicare anche l'eventuale presenza di giardini e/o alberature di pregio):								
data rilievo	10/8/96							
tecnico rilevatore	TUGNOLI PIERO							
tecnico verifiche cartografiche								

Il dirigente del Servizio V
Arch. Maurizio Silvetti

HPIM2470

OB-PR 2C	Approfondimento schedatura degli edifici esistenti e degli spazi aperti interni al sistema insediativo

scheda n. 233	numero edificio	Via Raffaello				n. c. 30		
destinazione di PRG								
superficie da CTR								
stato d'uso	abbandonato		semi-abbandonato		in costruzione o ristrutturazione		utilizzato X	
numero piani fuori terra	1	2 X	3	4	5	6	7	8
uso prevalente (sono possibili più scelte)	residenziale X	servizi/direzionale	artigianale	commerciale	produttivo	misto residenziale/ricettivo		
	attività ricreative/ricettive	attività sportive	misto residenziale-artigianale	misto residenziale-commerciale	misto residenziale-produttivo	altro:		
destinazione del piano terra (sono possibili più scelte)	residenziale X	commerciale	direzionale	produttivo/artigianale	altro:			
numero unità immobiliari	residenziali X	commerciali	direzionali	produttive/artigianali	altro:			
	1							
presenza di annessi pertinenziali	SI X	NO	numero 3	destinazione: garage X	logg/ati X	volumi tecnici X	gazebo tettoie	altro
tipologia edificio	casa a schiera	casa in linea	abitazione unifamiliare X	abitazione plurifamiliare composta da terratettto	abitazione plurifamiliare con accessi autonomi	Altro:		
scala di accesso	esterna		interna all'edificio					
	condominiale	privata X	condominiale	privata X				
copertura	piana		tetto					
	utilizzabile	non utilizzabile	una falda	due falde X	padiglione			
	elementi particolari della copertura:							
id. catastali	foglio	particelle						
previsioni p. s.								
vincoli p.s.								
vincoli	paesaggistico	idrogeologico	rispetto stradale	altro:				
foto (almeno una foto deve evidenziare il rapporto dell'edificio con gli edifici confinanti)	1241							
note (indicare anche l'eventuale presenza di giardini e/o alberature di pregio): Num di Riferimento 234-235								
data rilievo	12/07/06							
tecnico rilevatore	TUGNA PIERO							
tecnico verifiche cartografiche								

Il dirigente del Servizio V
Arch. Maurizio Silvetti

HPIM1241

OB-PR 2C	Approfondimento schedatura degli edifici esistenti e degli spazi aperti interni al sistema insediativo

scheda n. 240	numero edificio		Via/Loc Montecalle			n.C.		
destinazione di PRG								
superficie da CTR								
stato d'uso	abbandonato		semi-abbandonato		in costruzione o ristrutturazione		utilizzato X	
numero piani fuori terra	1	2	X 3	4	5	6	7	8

uso prevalente (sono possibili più scelte)	residenziale	servizi/direzionale	artigianale	commerciale	produttivo	misto residenziale/ricettivo
	attività ricreative/ricettive X	attività sportive	misto residenziale-artigianale	misto residenziale-commerciale	misto residenziale-produttivo	altro:

destinazione del piano terra (sono possibili più scelte)	residenziale	commerciale	direzionale	produttivo/artigianale	altro: Ricettivo Albergo X
numero unità immobiliari	residenziali	commerciali	direzionali	produttive/artigianali	altro: Ricettivo
					1

presenza di annessi pertinenziali	SI X	NO	numero	destinazione			
				garage	loggiati	volumi tecnici X	gazebo tettoie	altro

tipologia edificio	casa a schiera	casa in linea	abitazione unifamiliare	abitazione plurifamiliare composta da terratettto	abitazione plurifamiliare con accessi autonomi	Altro: Albergo

scala di accesso	esterna		interna all'edificio	
	condominiale	privata	condominiale	privata X

copertura	piana		tetto		
	utilizzabile	non utilizzabile	una falda	due falde X	padiglione
	elementi particolari della copertura:				

id. catastali	foglio	particelle		
previsioni p. s.				
vincoli p.s.				
vincoli	paesaggistico X	idrogeologico	rispetto stradale	altro:

foto (almeno una foto deve evidenziare il rapporto dell'edificio con gli edifici confinanti)	M43

note (indicare anche l'eventuale presenza di giardini e/o alberature di pregio):

239 Num. di Riferimento.

data rilievo	26/06/06		
tecnico rilevatore	MUGNAI PIERO		
tecnico verifiche cartografiche			

Il dirigente del Servizio V
Arch. Maurizio Silvetti

HPIM1143

OB-PR 2C	Approfondimento schedatura degli edifici esistenti e degli spazi aperti interni al sistema insediativo

scheda n. 241	numero edificio		Via Loc Monticelli			n.c. 4/a		
destinazione di PRG								
superficie da CTR								
stato d'uso	abbandonato		semi-abbandonato		in costruzione o ristrutturazione		utilizzato X	
numero piani fuori terra	1	2	X 3	4	5	6	7	8
uso prevalente (sono possibili più scelte)	residenziale	servizi/direzionale	artigianale	commerciale	produttivo	misto residenziale/ricettivo		
	attività ricreative/ricettive X	attività sportive	misto residenziale-artigianale	misto residenziale-commerciale	misto residenziale-produttivo	altro:		
destinazione del piano terra (sono possibili più scelte)	residenziale	commerciale	direzionale	produttivo/artigianale	altro: Ricettivo ALBERGO X			
numero unità immobiliari	residenziali	commerciali	direzionali	produttive/artigianali	altro: Ricettivo 1			
presenza di annessi pertinenziali	SI	NO X	numero	destinazione				
				garage	loggiati	volumi tecnici	gazebo tettoie	altro
tipologia edificio	casa a schiera	casa in linea	abitazione unifamiliare	abitazione plurifamiliare composta da terratettto	abitazione plurifamiliare con accessi autonomi	Altro: ALBERGO		
scala di accesso	esterna		interna all'edificio					
	condominiale	privata	condominiale	privata X				
copertura	piana		tetto					
	utilizzabile	non utilizzabile	una falda	due falde X	padiglione			
	elementi particolari della copertura:							
id. catastali	foglio	particelle						
previsioni p. s.								
vincoli p.s.								
vincoli	paesaggistico	idrogeologico	rispetto stradale	altro:				
foto (almeno una foto deve evidenziare il rapporto dell'edificio con gli edifici confinanti)						1199		
note (indicare anche l'eventuale presenza di giardini e/o alberature di pregio):								
data rilievo	26/06/96							
tecnico rilevatore	TUGNOLI PIERO							
tecnico verifiche cartografiche								

Il dirigente del Servizio V
Arch. Maurizio Silvetti

HPIM1144

OB-PR 2C	Approfondimento schedatura degli edifici esistenti e degli spazi aperti interni al sistema insediativo

scheda n.	~~23~~ 242	numero edificio		VTA Loc Monticcelle		n.c. 4		
destinazione di PRG								
superficie da CTR								
stato d'uso	abbandonato		semi-abbandonato		in costruzione o ristrutturazione		utilizzato X	
numero piani fuori terra	1 X	2	3	4	5	6	7	8
uso prevalente (sono possibili più scelte)	residenziale	servizi/direzionale	artigianale	commerciale	produttivo	misto residenziale/ricettivo		
	attività ricreative/ricettive X	attività sportive	misto residenziale-artigianale	misto residenziale-commerciale	misto residenziale-produttivo	altro:		
destinazione del piano terra (sono possibili più scelte)	residenziale	commerciale	direzionale	produttivo/artigianale	altro: Ricettivo X			
numero unità immobiliari	residenziali	commerciali	direzionali	produttive/artigianali	altro: Ricettivo 1			
presenza di annessi pertinenziali	SI X	NO	numero 1	destinazione: garage	loggiati	volumi tecnici NO	gazebo tettoie X	altro
tipologia edificio	casa a schiera	casa in linea	abitazione unifamiliare	abitazione plurifamiliare composta da terratettto	abitazione plurifamiliare con accessi autonomi	Altro: ALBERGO X		
scala di accesso	esterna: condominiale	esterna: privata	interna all'edificio: condominiale	interna all'edificio: privata				
copertura	piana: utilizzabile	piana: non utilizzabile	tetto: una falda	tetto: due falde X	tetto: padiglione			
	elementi particolari della copertura:							
id. catastali	foglio	particelle						
previsioni p. s.								
vincoli p.s.								
vincoli	paesaggistico	idrogeologico	rispetto stradale	altro				
foto (almeno una foto deve evidenziare il rapporto dell'edificio con gli edifici confinanti)								1145
note (indicare anche l'eventuale presenza di giardini e/o alberature di pregio): 243 Num. Riferimento								
data rilievo	26/06/06							
tecnico rilevatore	MUGNAN PIERO							
tecnico verifiche cartografiche								

Il dirigente del Servizio V
Arch. Maurizio Silvetti

HPIM1145

OB-PR 2C	Approfondimento schedatura degli edifici esistenti e degli spazi aperti interni al sistema insediativo

scheda n.	249	numero edificio		Via Loc Smoth		n.c. 19		
destinazione di PRG								
superficie da CTR								
stato d'uso	abbandonato		semi-abbandonato		in costruzione o ristrutturazione		utilizzato X	
numero piani fuori terra	1	X 2	3	4	5	6	7	8
uso prevalente (sono possibili più scelte)	X residenziale	servizi/direzionale	artigianale	commerciale	produttivo	misto residenziale/ricettivo		
	attività ricreative/ricettive	attività sportive	misto residenziale-artigianale	misto residenziale-commerciale	misto residenziale-produttivo	altro:		
destinazione del piano terra (sono possibili più scelte)	X residenziale	commerciale	direzionale	produttivo/artigianale	altro:			
numero unità immobiliari	X residenziali	commerciali	direzionali	produttive/artigianali	altro:			
	3							
presenza di annessi pertinenziali	X SI	NO	numero 8	destinazione				
				X garage	X loggiati	X volumi tecnici	X gazebo tettoie	altro LEGNAIA -
tipologia edificio	casa a schiera	casa in linea	abitazione unifamiliare	abitazione plurifamiliare composta da terratettto	abitazione plurifamiliare con accessi autonomi X	Altro:		
scala di accesso	esterna			interna all'edificio				
	condominiale	X privata		condominiale	privata			
copertura	piana		tetto					
	utilizzabile	non utilizzabile	una falda	due falde X	padiglione			
	elementi particolari della copertura:							
id. catastali	foglio	particelle						
previsioni p. s.								
vincoli p.s.								
vincoli	paesaggistico	idrogeologico	rispetto stradale	altro:				
foto (almeno una foto deve evidenziare il rapporto dell'edificio con gli edifici confinanti)	2374							
note (indicare anche l'eventuale presenza di giardini e/o alberature di pregio): Num di Rif. 247 - 610 - 611 - 324 - 808								
data rilievo	31/07/06							
tecnico rilevatore	MUGNAI PIERO							
tecnico verifiche cartografiche								

Il dirigente del Servizio V
Arch. Maurizio Silvetti

HPIM2374

OB-PR 2C	Approfondimento schedatura degli edifici esistenti e degli spazi aperti interni al sistema insediativo

scheda n. 253	numero edificio		VIA Loc Smelle			n.C. 1		
destinazione di PRG								
superficie da CTR								
stato d'uso	abbandonato		semi-abbandonato		in costruzione o ristrutturazione		utilizzato X	
numero piani fuori terra	1	2 X	3	4	5	6	7	8
uso prevalente (sono possibili più scelte)	residenziale X	servizi/direzionale	artigianale	commerciale	produttivo	misto residenziale/ricettivo		
	attività ricreative/ricettive	attività sportive	misto residenziale-artigianale	misto residenziale-commerciale	misto residenziale-produttivo	altro:		
destinazione del piano terra (sono possibili più scelte)	residenziale X	commerciale	direzionale	produttivo/artigianale	altro:			
numero unità immobiliari	residenziali 1	commerciali	direzionali	produttive/artigianali	altro:			
presenza di annessi pertinenziali	SI X	NO	numero 4	destinazione: garage X (2)	loggiati X (2)	volumi tecnici X	gazebo tettoie	altro
tipologia edificio	casa a schiera	casa in linea	abitazione unifamiliare X	abitazione plurifamiliare composta da terratettto	abitazione plurifamiliare con accessi autonomi	Altro:		
scala di accesso	esterna		interna all'edificio					
	condominiale	privata	condominiale	privata X				
copertura	piana		tetto					
	utilizzabile	non utilizzabile	una falda	due falde X	padiglione			
	elementi particolari della copertura:							
id. catastali	foglio	particelle						
previsioni p. s.								
vincoli p.s.								
vincoli	paesaggistico	idrogeologico	rispetto stradale	altro				
			/					
foto (almeno una foto deve evidenziare il rapporto dell'edificio con gli edifici confinanti)	2593							
note (indicare anche l'eventuale presenza di giardini e/o alberature di pregio):								
data rilievo	16/8/06							
tecnico rilevatore	TRUCCO PIERO							
tecnico verifiche cartografiche								

Il dirigente del Servizio V
Arch. Maurizio Silvetti

HPIM2543

OB-PR 2C	Approfondimento schedatura degli edifici esistenti e degli spazi aperti interni al sistema insediativo

scheda n. 259	numero edificio		VIA Loc Montecalle			n.c. 14/B		
destinazione di PRG								
superficie da CTR								
stato d'uso	abbandonato		semi-abbandonato		in costruzione o ristrutturazione		utilizzato X	
numero piani fuori terra	1	X 2	3	4	5	6	7	8
uso prevalente (sono possibili più scelte)	residenziale X	servizi/direzionale	artigianale	commerciale	produttivo	misto residenziale/ricettivo		
	attività ricreative/ricettive X	attività sportive	misto residenziale-artigianale	misto residenziale-commerciale	misto residenziale-produttivo	altro:		
destinazione del piano terra (sono possibili più scelte)	residenziale	commerciale	direzionale	produttivo/artigianale	altro: Ristorante X			
numero unità immobiliari	residenziali X	commerciali	direzionali	produttive/artigianali	altro:			
	1			1				
presenza di annessi pertinenziali	SI X	NO	numero 4	destinazione: garage	loggiati X	volumi tecnici X	gazebo tettoie X	altro
tipologia edificio	casa a schiera X	casa in linea	abitazione unifamiliare	abitazione plurifamiliare composta da terratettto	abitazione plurifamiliare con accessi autonomi	Altro:		
scala di accesso	esterna		interna all'edificio					
	condominiale	privata	condominiale	privata X				
copertura	piana		tetto					
	utilizzabile	non utilizzabile	una falda	due falde X	padiglione			
	elementi particolari della copertura: N							
id. catastali	foglio	particelle						
previsioni p. s.								
vincoli p.s.								
vincoli	paesaggistico	idrogeologico	rispetto stradale	altro				
foto (almeno una foto deve evidenziare il rapporto dell'edificio con gli edifici confinanti)	M50							
note (indicare anche l'eventuale presenza di giardini e/o alberature di pregio):								
data rilievo	26/06/06							
tecnico rilevatore	TUGNOLI PIERO							
tecnico verifiche cartografiche								

Il dirigente del Servizio V
Arch. Maurizio Silvetti

HPIM1150

OB-PR 2C	Approfondimento schedatura degli edifici esistenti e degli spazi aperti interni al sistema insediativo

scheda n. 262	numero edificio	VTA Loc ~~Montecalle~~ LA SMOTTA			n.c. 25			
destinazione di PRG								
superficie da CTR								
stato d'uso	abbandonato		semi-abbandonato		in costruzione o ristrutturazione		utilizzato X	
numero piani fuori terra	1	2 X	3	4	5	6	7	8
uso prevalente (sono possibili più scelte)	residenziale X	servizi/direzionale	artigianale	commerciale	produttivo	misto residenziale/ricettivo		
	attività ricreative/ricettive	attività sportive	misto residenziale-artigianale	misto residenziale-commerciale	misto residenziale-produttivo	altro:		
destinazione del piano terra (sono possibili più scelte)	residenziale X	commerciale	direzionale	produttivo/artigianale	altro:			
numero unità immobiliari	residenziali X	commerciali	direzionali	produttive/artigianali	altro:			
	1							
presenza di annessi pertinenziali	SI X	NO	numero 5	destinazione				
				garage X	loggiati	volumi tecnici X	gazebo tettoie X	altro
tipologia edificio	casa a schiera	casa in linea	abitazione unifamiliare X	abitazione plurifamiliare composta da terratettto	abitazione plurifamiliare con accessi autonomi	Altro:		
scala di accesso	esterna			interna all'edificio				
	condominiale	privata		condominiale	privata X			
copertura	piana		tetto					
	utilizzabile	non utilizzabile	una falda	due falde X	padiglione			
	elementi particolari della copertura:							
id. catastali	foglio	particelle						
previsioni p. s.								
vincoli p.s.								
vincoli	paesaggistico	idrogeologico	rispetto stradale	altro:				
foto (almeno una foto deve evidenziare il rapporto dell'edificio con gli edifici confinanti)				2475				
note (indicare anche l'eventuale presenza di giardini e/o alberature di pregio): Num d. Riferimento: 591-592-593								
data rilievo	10/8/06							
tecnico rilevatore	MUGNAN PIERO							
tecnico verifiche cartografiche								

Il dirigente del Servizio V
Arch. Maurizio Silvetti

HPIM2475

OB-PR 2C	Approfondimento schedatura degli edifici esistenti e degli spazi aperti interni al sistema insediativo

scheda n.	266	numero edificio		VIA	Loc Montecalli				n.C.	65					
destinazione di PRG															
superficie da CTR															
stato d'uso	abbandonato			semi-abbandonato				in costruzione o ristrutturazione				utilizzato			
numero piani fuori terra	1		2 X		3		4		5		6		7		8
uso prevalente (sono possibili più scelte)	residenziale X		servizi/direzionale		artigianale		commerciale		produttivo		misto residenziale/ricettivo				
	attività ricreative/ricettive		attività sportive		misto residenziale-artigianale		misto residenziale-commerciale		misto residenziale-produttivo		altro:				
destinazione del piano terra (sono possibili più scelte)	residenziale X		commerciale		direzionale		produttivo/artigianale		altro:						
numero unità immobiliari	residenziali 1		commerciali		direzionali		produttive/artigianali		altro:						
presenza di annessi pertinenziali	SI X	NO	numero 2	destinazione: garage X	loggiati	volumi tecnici X	gazebo tettoie	altro							
tipologia edificio	casa a schiera		casa in linea		abitazione unifamiliare X		abitazione plurifamiliare composta da terratettto		abitazione plurifamiliare con accessi autonomi		Altro:				
scala di accesso	esterna						interna all'edificio								
	condominiale		privata				condominiale		privata X						
copertura	piana						tetto								
	utilizzabile		non utilizzabile		una falda		due falde X		padiglione						
	elementi particolari della copertura:														
id. catastali	foglio:		particelle:												
previsioni p. s.															
vincoli p.s.															
vincoli	paesaggistico		idrogeologico		rispetto stradale ✓		altro:								
foto (almeno una foto deve evidenziare il rapporto dell'edificio con gli edifici confinanti)											1083E				
note (indicare anche l'eventuale presenza di giardini e/o alberature di pregio): Num R. Permesso 265-761															
data rilievo	5/9/06														
tecnico rilevatore	TUGNOLI PIERO														
tecnico verifiche cartografiche															

Il dirigente del Servizio V
Arch. Maurizio Silvetti

HPIM1083a

OBI
Bricolage e Giardinaggio
MONTECATINI
Loc. Masso e Cozzile

OB-PR 2C	Approfondimento schedatura degli edifici esistenti e degli spazi aperti interni al sistema insediativo

scheda n. 267	numero edificio		Via Loc Renaffo		n.c. 18			
destinazione di PRG								
superficie da CTR								
stato d'uso	abbandonato		semi-abbandonato		in costruzione o ristrutturazione		utilizzato X	
numero piani fuori terra	1	2 X	3	4	5	6	7	8
uso prevalente (sono possibili più scelte)	residenziale X	servizi/direzionale	artigianale	commerciale	produttivo	misto residenziale/ricettivo		
	attività ricreative/ricettive	attività sportive	misto residenziale-artigianale	misto residenziale-commerciale	misto residenziale-produttivo	altro:		
destinazione del piano terra (sono possibili più scelte)	residenziale X	commerciale	direzionale	produttivo/artigianale	altro:			
numero unità immobiliari	residenziali X	commerciali	direzionali	produttive/artigianali	altro:			
	1							
presenza di annessi pertinenziali	SI X	NO	numero 2	destinazione				
				garage	loggiati	volumi tecnici X	gazebo tettoie X	altro
tipologia edificio	casa a schiera	casa in linea	abitazione unifamiliare X	abitazione plurifamiliare composta da terratettto	abitazione plurifamiliare con accessi autonomi	Altro:		
scala di accesso	esterna		interna all'edificio					
	condominiale	privata	condominiale	privata X				
copertura	piana		tetto					
	utilizzabile	non utilizzabile	una falda	due falde X	padiglione			
	elementi particolari della copertura:							
id. catastali	foglio	particelle						
previsioni p. s.								
vincoli p.s.								
vincoli	paesaggistico	idrogeologico	rispetto stradale	altro:				
foto (almeno una foto deve evidenziare il rapporto dell'edificio con gli edifici confinanti)	2393							
note (indicare anche l'eventuale presenza di giardini e/o alberature di pregio): Num R.f. 263								
data rilievo	1/8/01							
tecnico rilevatore	MUGNAN PIERO							
tecnico verifiche cartografiche								

Il dirigente del Servizio V
Arch. Maurizio Silvetti

HPIM2393

OB-PR 2C	Approfondimento schedatura degli edifici esistenti e degli spazi aperti interni al sistema insediativo

scheda n.	282	numero edificio		VIA Loc LE FUCCHIE		n.c. 20		
destinazione di PRG								
superficie da CTR								
stato d'uso	abbandonato		semi-abbandonato		in costruzione o ristrutturazione		utilizzato X	
numero piani fuori terra	X	2	3	4	5	6	7	8
uso prevalente (sono possibili più scelte)	residenziale X	servizi/direzionale	artigianale	commerciale	produttivo	misto residenziale/ricettivo		
	attività ricreative/ricettive	attività sportive	misto residenziale-artigianale	misto residenziale-commerciale	misto residenziale-produttivo	altro:		
destinazione del piano terra (sono possibili più scelte)	residenziale X	commerciale	direzionale	produttivo/artigianale	altro:			
numero unità immobiliari	residenziali 1	commerciali	direzionali	produttive/artigianali	altro:			
presenza di annessi pertinenziali	SI	NO X	numero	destinazione: garage	loggiati	volumi tecnici	gazebo tettoie	altro
tipologia edificio	casa a schiera	casa in linea	abitazione unifamiliare	abitazione plurifamiliare composta da terratettto	abitazione plurifamiliare con accessi autonomi	Altro:		
scala di accesso	esterna		interna all'edificio					
	condominiale	privata	condominiale	privata X				
copertura	piana		tetto					
	utilizzabile	non utilizzabile	una falda	due falde X	padiglione			
	elementi particolari della copertura:							
id. catastali	foglio	particelle						
previsioni p. s.								
vincoli p.s.								
vincoli	paesaggistico	idrogeologico	rispetto stradale	altro				
			X					
foto (almeno una foto deve evidenziare il rapporto dell'edificio con gli edifici confinanti)	2489							
note (indicare anche l'eventuale presenza di giardini e/o alberature di pregio):								
data rilievo	9/8/06							
tecnico rilevatore	TAGLIAN PIERO							
tecnico verifiche cartografiche								

Il dirigente del Servizio V
Arch. Maurizio Silvetti

HPIM2459

OB-PR 2C	Approfondimento schedatura degli edifici esistenti e degli spazi aperti interni al sistema insediativo

scheda n.	284	numero edificio		VTA Loc Pianacci		n.c. Shc		
destinazione di PRG								
superficie da CTR								
stato d'uso	abbandonato		semi-abbandonato		in costruzione o ristrutturazione		utilizzato X	
numero piani fuori terra	1 X	2	3	4	5	6	7	8
uso prevalente (sono possibili più scelte)	residenziale	servizi/direzionale	artigianale	commerciale	produttivo	misto residenziale/ricettivo		
	attività ricreative/ricettive	attività sportive	misto residenziale-artigianale	misto residenziale-commerciale	misto residenziale-produttivo	altro: Rimessa Spirale		
destinazione del piano terra (sono possibili più scelte)	residenziale	commerciale	direzionale	produttivo/artigianale	altro: C S			
numero unità immobiliari	residenziali	commerciali	direzionali	produttive/artigianali	altro: C S			
					1			
presenza di annessi pertinenziali	SI X	NO	numero 1	destinazione				
				garage	loggiati	volumi tecnici X	gazebo tettoie	altro
tipologia edificio	casa a schiera	casa in linea	abitazione unifamiliare	abitazione plurifamiliare composta da terratettto	abitazione plurifamiliare con accessi autonomi	Altro: C.S		
scala di accesso	esterna		interna all'edificio					
	condominiale	privata	condominiale	privata				
copertura	piana		tetto					
	utilizzabile	non utilizzabile	una falda	due falde X	padiglione			
	elementi particolari della copertura:							
id. catastali	foglio		particelle					
previsioni p. s.								
vincoli p.s.								
vincoli	paesaggistico	idrogeologico	rispetto stradale	altro				
foto (almeno una foto deve evidenziare il rapporto dell'edificio con gli edifici confinanti)								1077
note (indicare anche l'eventuale presenza di giardini e/o alberature di pregio): Num Riferimento: 283								
data rilievo	5/9/06							
tecnico rilevatore	MUGNAN PIERO							
tecnico verifiche cartografiche								

Il dirigente del Servizio V
Arch. Maurizio Silvetti

HPIM1077

OB-PR 2C	Approfondimento schedatura degli edifici esistenti e degli spazi aperti interni al sistema insediativo

scheda n. 286	numero edificio	VIA LOC SALO			n.c. 12 13?			
destinazione di PRG								
superficie da CTR								
stato d'uso	abbandonato		semi-abbandonato		in costruzione o ristrutturazione		utilizzato X	
numero piani fuori terra	1	2 X	3	4	5	6	7	8
uso prevalente (sono possibili più scelte)	residenziale X	servizi/direzionale	artigianale	commerciale	produttivo	misto residenziale/ricettivo		
	attività ricreative/ricettive	attività sportive	misto residenziale-artigianale	misto residenziale-commerciale	misto residenziale-produttivo	altro:		
destinazione del piano terra (sono possibili più scelte)	residenziale X	commerciale	direzionale	produttivo/artigianale	altro:			
numero unità immobiliari	residenziali X	commerciali	direzionali	produttive/artigianali	altro:			
	1							
presenza di annessi pertinenziali	SI X	NO	numero 9	destinazione: garage X	loggiati X	volumi tecnici X	gazebo tettoie X	altro LEGNAIA
tipologia edificio	casa a schiera	casa in linea	abitazione unifamiliare X	abitazione plurifamiliare composta da terratettto	abitazione plurifamiliare con accessi autonomi	Altro:		
scala di accesso	esterna: condominiale	esterna: privata	interna all'edificio: condominiale	interna all'edificio: privata X				
copertura	piana: utilizzabile	piana: non utilizzabile	tetto: una falda	tetto: due falde X	tetto: padiglione			
	elementi particolari della copertura:							
id. catastali	foglio	particelle						
previsioni p. s.								
vincoli p.s.								
vincoli	paesaggistico	idrogeologico	rispetto stradale	altro:				
foto (almeno una foto deve evidenziare il rapporto dell'edificio con gli edifici confinanti)	2456							
note (indicare anche l'eventuale presenza di giardini e/o alberature di pregio): Num di Riferimento 342-470-338-286-340-289-339-341-287								
	nc 12 · SICURI CHE SIA UN ANNESSO?							
data rilievo	9/8/06							
tecnico rilevatore	MUGNAI PIERO							
tecnico verifiche cartografiche								

Il dirigente del Servizio V
Arch. Maurizio Silvetti

HPIM2456

OB-PR 2C	Approfondimento schedatura degli edifici esistenti e degli spazi aperti interni al sistema insediativo

scheda n.	292	numero edificio		Via di Casare Loc Caprino		n.c. 2	3	
destinazione di PRG								
superficie da CTR								
stato d'uso	abbandonato		semi-abbandonato		in costruzione o ristrutturazione		utilizzato X	
numero piani fuori terra	1	2 X	3	4	5	6	7	8
uso prevalente (sono possibili più scelte)	residenziale X	servizi/direzionale	artigianale	commerciale	produttivo	misto residenziale/ricettivo		
	attività ricreative/ricettive	attività sportive	misto residenziale-artigianale	misto residenziale-commerciale	misto residenziale-produttivo	altro:		
destinazione del piano terra (sono possibili più scelte)	residenziale X	commerciale	direzionale	produttivo/artigianale	altro:			
numero unità immobiliari	residenziali X	commerciali	direzionali	produttive/artigianali	altro:			
	1							
presenza di annessi pertinenziali	SI X	NO	numero 2	destinazione				
				garage	loggiati X	volumi tecnici	gazebo tettoie X	altro
tipologia edificio	casa a schiera	casa in linea	abitazione unifamiliare X	abitazione plurifamiliare composta da terratettto	abitazione plurifamiliare con accessi autonomi	Altro:		
scala di accesso	esterna			interna all'edificio				
	condominiale	privata		condominiale	privata X			
copertura	piana		tetto					
	utilizzabile	non utilizzabile	una falda	due falde X	padiglione			
	elementi particolari della copertura:							
id. catastali	foglio		particelle					
previsioni p. s.								
vincoli p.s.								
vincoli	paesaggistico	idrogeologico	rispetto stradale	altro:				
foto (almeno una foto deve evidenziare il rapporto dell'edificio con gli edifici confinanti)				2434				
note (indicare anche l'eventuale presenza di giardini e/o alberature di pregio):								
data rilievo	3/8/06							
tecnico rilevatore	MUGNAN PIERO							
tecnico verifiche cartografiche								

Il dirigente del Servizio V
Arch. Maurizio Silvetti

HPIM2434

11

OB-PR 2C	Approfondimento schedatura degli edifici esistenti e degli spazi aperti interni al sistema insediativo

scheda n.	293	numero edificio		Via di casore Loc Sano		n.c. 20		
destinazione di PRG								
superficie da CTR								
stato d'uso	abbandonato		semi-abbandonato		in costruzione o ristrutturazione		utilizzato X	
numero piani fuori terra	1	2 X	3	4	5	6	7	8
uso prevalente (sono possibili più scelte)	residenziale X	servizi/direzionale	artigianale	commerciale	produttivo	misto residenziale/ricettivo		
	attività ricreative/ricettive	attività sportive	misto residenziale-artigianale	misto residenziale-commerciale	misto residenziale-produttivo	altro:		
destinazione del piano terra (sono possibili più scelte)	residenziale X	commerciale	direzionale	produttivo/artigianale	altro:			
numero unità immobiliari	residenziali X	commerciali	direzionali	produttive/artigianali	altro:			
	1							
presenza di annessi pertinenziali	SI X	NO	numero 1	destinazione				
				garage X	loggiati	volumi tecnici 12	gazebo tettoie	altro
tipologia edificio	casa a schiera	casa in linea	abitazione unifamiliare X	abitazione plurifamiliare composta da terratettto	abitazione plurifamiliare con accessi autonomi	Altro:		
scala di accesso	esterna		interna all'edificio					
	condominiale	privata	condominiale	privata X				
copertura	piana		tetto					
	utilizzabile	non utilizzabile	una falda	due falde X	padiglione			
	elementi particolari della copertura:							
id. catastali	foglio	particelle						
previsioni p. s.								
vincoli p.s.								
vincoli	paesaggistico	idrogeologico	rispetto stradale	altro:				
foto (almeno una foto deve evidenziare il rapporto dell'edificio con gli edifici confinanti)	2931							
note (indicare anche l'eventuale presenza di giardini e/o alberature di pregio): Num Riferimento 387								
data rilievo	3/8/00							
tecnico rilevatore	MUGNAN PIERO							
tecnico verifiche cartografiche								

Il dirigente del Servizio V
Arch. Maurizio Silvetti

HPIM2431

OB-PR 2C	Approfondimento schedatura degli edifici esistenti e degli spazi aperti interni al sistema insediativo

scheda n. 294	numero edificio	VIA BOLOGNOLA			n. C. 7			
destinazione di PRG								
superficie da CTR								
stato d'uso	abbandonato		semi-abbandonato		in costruzione o ristrutturazione		utilizzato X	
numero piani fuori terra	1	X 2 *	3	4	5	6	7	8
uso prevalente (sono possibili più scelte)	residenziale X	servizi/direzionale	artigianale	commerciale	produttivo	misto residenziale/ricettivo		
	attività ricreative/ricettive	attività sportive	misto residenziale-artigianale	misto residenziale-commerciale	misto residenziale-produttivo	altro:		
destinazione del piano terra (sono possibili più scelte)	residenziale X	commerciale	direzionale	produttivo/artigianale	altro:			
numero unità immobiliari	residenziali X	commerciali	direzionali	produttive/artigianali	altro:			
	1							
presenza di annessi pertinenziali	SI X	NO	numero 3	destinazione: garage	loggiati	volumi tecnici X	gazebo tettoie	altro
tipologia edificio	casa a schiera	casa in linea X	abitazione unifamiliare	abitazione plurifamiliare composta da terratetto	abitazione plurifamiliare con accessi autonomi	Altro:		
scala di accesso	esterna		interna all'edificio					
	condominiale	privata	condominiale	privata X				
copertura	piana		tetto					
	utilizzabile	non utilizzabile	una falda	due falde	padiglione			
	elementi particolari della copertura:							
id. catastali	foglio	particelle						
previsioni p. s.								
vincoli p.s.								
vincoli	paesaggistico	idrogeologico	rispetto stradale	altro				

3 FASCE

foto (almeno una foto deve evidenziare il rapporto dell'edificio con gli edifici confinanti) ~~2547~~ 2546

note (indicare anche l'eventuale presenza di giardini e/o alberature di pregio):

* + CUCINA

Num. Riferimenti 375 - 373 - 374 (370 371 372 ?)

data rilievo	16/8/06		
tecnico rilevatore	TUGNOLI PIERO		
tecnico verifiche cartografiche			

Il dirigente del Servizio V
Arch. Maurizio Silvetti

HPIM2546a

12

[U2]

OB-PR 2C	Approfondimento schedatura degli edifici esistenti e degli spazi aperti interni al sistema insediativo

scheda n. 2PP	numero edificio	V.TA GRANATINO				n.c. 9		
destinazione di PRG								
superficie da CTR								
stato d'uso	abbandonato		semi-abbandonato		in costruzione o ristrutturazione		utilizzato X	
numero piani fuori terra	1	2 X	3	4	5	6	7	8
uso prevalente (sono possibili più scelte)	residenziale X	servizi/direzionale	artigianale	commerciale	produttivo	misto residenziale/ricettivo		
	attività ricreative/ricettive	attività sportive	misto residenziale-artigianale	misto residenziale-commerciale	misto residenziale-produttivo	altro:		
destinazione del piano terra (sono possibili più scelte)	residenziale X	commerciale	direzionale	produttivo/artigianale	altro:			
numero unità immobiliari	residenziali X	commerciali	direzionali	produttive/artigianali	altro:			
	1							
presenza di annessi pertinenziali	SI X	NO	numero 3	destinazione: garage X	loggiati	volumi tecnici X	gazebo tettoie	altro BOX LAMIERA
tipologia edificio	casa a schiera	casa in linea X	abitazione unifamiliare	abitazione plurifamiliare composta da terratettto	abitazione plurifamiliare con accessi autonomi	Altro:		
scala di accesso	esterna		interna all'edificio					
	condominiale	privata	condominiale	privata X				
copertura	piana		tetto					
	utilizzabile	non utilizzabile	una falda	due falde X	padiglione			
	elementi particolari della copertura:							
id. catastali	foglio	particelle						
previsioni p. s.								
vincoli p.s.								
vincoli	paesaggistico	idrogeologico	rispetto stradale	altro:				
foto (almeno una foto deve evidenziare il rapporto dell'edificio con gli edifici confinanti)	2344							
note (indicare anche l'eventuale presenza di giardini e/o alberature di pregio): Num Riferimento 529 - 407								
data rilievo	13/7/06							
tecnico rilevatore	TRUGNA PIERO							
tecnico verifiche cartografiche								

Il dirigente del Servizio V
Arch. Maurizio Silvetti

Completata perché eliminata col effettuare nuove fotografie vedi anche Sarkis Carcano, eliminante anche Mario Daniele 2015

0092

OB-PR 2C	Approfondimento schedatura degli edifici esistenti e degli spazi aperti interni al sistema insediativo

scheda n. 300	numero edificio	via GRAMSCI NO				n.c. 6/A		
destinazione di PRG								
superficie da CTR								
stato d'uso	abbandonato		semi-abbandonato		in costruzione o ristrutturazione X		utilizzato	
numero piani fuori terra	1	X	3	4	5	6	7	8
uso prevalente (sono possibili più scelte)	residenziale X	servizi/direzionale	artigianale	commerciale	produttivo	misto residenziale/ricettivo		
	attività ricreative/ricettive	attività sportive	misto residenziale-artigianale	misto residenziale-commerciale	misto residenziale-produttivo	altro:		
destinazione del piano terra (sono possibili più scelte)	residenziale X	commerciale	direzionale	produttivo/artigianale	altro:			
numero unità immobiliari	residenziali X	commerciali	direzionali	produttive/artigianali	altro:			
	1							
presenza di annessi pertinenziali	SI X	NO	numero 2	destinazione: garage	loggiati	volumi tecnici X	gazebo tettoie	altro
tipologia edificio	casa a schiera	casa in linea X	abitazione unifamiliare	abitazione plurifamiliare composta da terratettto	abitazione plurifamiliare con accessi autonomi	Altro:		
scala di accesso	esterna		interna all'edificio					
	condominiale	privata	condominiale	privata X				
copertura	piana		tetto					
	utilizzabile	non utilizzabile	una falda	due falde X	padiglione			
	elementi particolari della copertura:							
id. catastali	foglio	particelle						
previsioni p. s.								
vincoli p.s.								
vincoli	paesaggistico	idrogeologico	rispetto stradale	altro				
foto (almeno una foto deve evidenziare il rapporto dell'edificio con gli edifici confinanti)	2354							
note (indicare anche l'eventuale presenza di giardini e/o alberature di pregio):								
data rilievo	18/7/06							
tecnico rilevatore	TRUGNO PIERO							
tecnico verifiche cartografiche								

Il dirigente del Servizio V
Arch. Maurizio Silvetti

HPIM2354

OB-PR 2C	Approfondimento schedatura degli edifici esistenti e degli spazi aperti interni al sistema insediativo

scheda n. 304	numero edificio	VIA GIUSTINO				n.C. 10-12-12A		
destinazione di PRG								
superficie da CTR								
stato d'uso	abbandonato		semi-abbandonato		in costruzione o ristrutturazione		utilizzato	
numero piani fuori terra	1	X	3	4	5	6	7	8
uso prevalente (sono possibili più scelte)	residenziale X	servizi/direzionale	artigianale	commerciale	produttivo	misto residenziale/ricettivo		
	attività ricreative/ricettive	attività sportive	misto residenziale-artigianale	misto residenziale-commerciale	misto residenziale-produttivo	altro:		
destinazione del piano terra (sono possibili più scelte)	residenziale X	commerciale	direzionale	produttivo/artigianale	altro:			
numero unità immobiliari	residenziali X	commerciali	direzionali	produttive/artigianali	altro:			
	3							
presenza di annessi pertinenziali	SI	NO X	numero	destinazione				
				garage	loggiati	volumi tecnici	gazebo tettoie	altro
tipologia edificio	casa a schiera	casa in linea	abitazione unifamiliare	abitazione plurifamiliare composta da terratettto	abitazione plurifamiliare con accessi autonomi X	Altro:		
scala di accesso	esterna			interna all'edificio				
	condominiale	privata X		condominiale	privata			
copertura	piana			tetto				
	utilizzabile	non utilizzabile	una falda	due falde X	padiglione			
	elementi particolari della copertura:							
id. catastali	foglio	particelle						
previsioni p. s.								
vincoli p.s.								
vincoli	paesaggistico	idrogeologico	rispetto stradale	altro:				
	X		X					
foto (almeno una foto deve evidenziare il rapporto dell'edificio con gli edifici confinanti)	2351							
note (indicare anche l'eventuale presenza di giardini e/o alberature di pregio):								

data rilievo	18/7/06		
tecnico rilevatore	TUGNOLI PIERO		
tecnico verifiche cartografiche			

Il dirigente del Servizio V
Arch. Maurizio Silvetti

HPIM2351

OB-PR 2C	Approfondimento schedatura degli edifici esistenti e degli spazi aperti interni al sistema insediativo

scheda n.	302	numero edificio		V.Ta GRANATINO		n.c. Snc		
destinazione di PRG								
superficie da CTR								
stato d'uso	abbandonato		semi-abbandonato		in costruzione o ristrutturazione		utilizzato X	
numero piani fuori terra	X	2	3	4	5	6	7	8
uso prevalente (sono possibili più scelte)	residenziale	servizi/direzionale	artigianale	commerciale	produttivo	misto residenziale/ricettivo		
	attività ricreative/ricettive	attività sportive	misto residenziale-artigianale	misto residenziale-commerciale	misto residenziale-produttivo	altro: Rimessa Agricola		
destinazione del piano terra (sono possibili più scelte)	residenziale	commerciale	direzionale	produttivo/artigianale	altro: C.S.			
numero unità immobiliari	residenziali	commerciali	direzionali	produttive/artigianali	altro: C.S			
presenza di annessi pertinenziali	SI X	NO	numero	destinazione				
				garage	loggiati	volumi tecnici X	gazebo tettoie	altro
tipologia edificio	casa a schiera	casa in linea	abitazione unifamiliare	abitazione plurifamiliare composta da terratettto	abitazione plurifamiliare con accessi autonomi	Altro: C.S		
scala di accesso	esterna			interna all'edificio				
	condominiale	privata		condominiale	privata			
copertura	piana		tetto					
	utilizzabile	non utilizzabile	una falda	due falde X	padiglione			
	elementi particolari della copertura:							
id. catastali	foglio	particelle						
previsioni p. s.								
vincoli p.s.								
vincoli	paesaggistico	idrogeologico	rispetto stradale	altro				
foto (almeno una foto deve evidenziare il rapporto dell'edificio con gli edifici confinanti)	2352							
note (indicare anche l'eventuale presenza di giardini e/o alberature di pregio): 303 Num. di Rif.								
data rilievo	18/7/06							
tecnico rilevatore	MUGNAN PIERO							
tecnico verifiche cartografiche								

Il dirigente del Servizio V
Arch. Maurizio Silvetti

HPIM2352

9

OB-PR 2C	Approfondimento schedatura degli edifici esistenti e degli spazi aperti interni al sistema insediativo

scheda n.	306	numero edificio		Via Loc. le macchie		n.c. 8		
destinazione di PRG								
superficie da CTR								
stato d'uso	abbandonato		semi-abbandonato		in costruzione o ristrutturazione		utilizzato X	
numero piani fuori terra	1	2 X	3	4	5	6	7	8
uso prevalente (sono possibili più scelte)	residenziale X	servizi/direzionale	artigianale	commerciale	produttivo	misto residenziale/ricettivo		
	attività ricreative/ricettive	attività sportive	misto residenziale-artigianale	misto residenziale-commerciale	misto residenziale-produttivo	altro:		
destinazione del piano terra (sono possibili più scelte)	residenziale X	commerciale	direzionale	produttivo/artigianale	altro:			
numero unità immobiliari	residenziali X	commerciali	direzionali	produttive/artigianali	altro:			
	1							
presenza di annessi pertinenziali	SI X	NO	numero 4	destinazione				
				garage X	loggiati	volumi tecnici X	gazebo tettoie X	altro
tipologia edificio	casa a schiera	casa in linea	abitazione unifamiliare X	abitazione plurifamiliare composta da terratettto	abitazione plurifamiliare con accessi autonomi	Altro:		
scala di accesso	esterna		interna all'edificio					
	condominiale	privata	condominiale	privata X				
copertura	piana		tetto					
	utilizzabile	non utilizzabile	una falda	due falde X	padiglione			
	elementi particolari della copertura:							
id. catastali	foglio		particelle					
previsioni p. s.								
vincoli p.s.								
vincoli	paesaggistico	idrogeologico	rispetto stradale	altro:				
foto (almeno una foto deve evidenziare il rapporto dell'edificio con gli edifici confinanti)					2464			
note (indicare anche l'eventuale presenza di giardini e/o alberature di pregio): Num di R. Ferimento 418-539								
data rilievo	9/8/06							
tecnico rilevatore	MUGNAN PIERO							
tecnico verifiche cartografiche								

Il dirigente del Servizio V
Arch. Maurizio Silvetti

HPIM2464

OB-PR 2C	Approfondimento schedatura degli edifici esistenti e degli spazi aperti interni al sistema insediativo

scheda n.	309	numero edificio		VTA Lo Nato		n.c. 1		
destinazione di PRG								
superficie da CTR								
stato d'uso	abbandonato		semi-abbandonato		in costruzione o ristrutturazione		utilizzato X	
numero piani fuori terra	1 X	2	3	4	5	6	7	8
uso prevalente (sono possibili più scelte)	residenziale X	servizi/direzionale	artigianale	commerciale	produttivo	misto residenziale/ricettivo		
	attività ricreative/ricettive	attività sportive	misto residenziale-artigianale	misto residenziale-commerciale	misto residenziale-produttivo	altro:		
destinazione del piano terra (sono possibili più scelte)	residenziale X	commerciale	direzionale	produttivo/artigianale	altro:			
numero unità immobiliari	residenziali X	commerciali	direzionali	produttive/artigianali	altro:			
	1							
presenza di annessi pertinenziali	SI X	NO	numero	destinazione				
				garage	loggiati	volumi tecnici	gazebo tettoie X	altro
tipologia edificio	casa a schiera	casa in linea	abitazione unifamiliare X	abitazione plurifamiliare composta da terratettto	abitazione plurifamiliare con accessi autonomi	Altro:		
scala di accesso	esterna			interna all'edificio				
	condominiale	privata		condominiale	privata			
copertura	piana		tetto					
	utilizzabile	non utilizzabile	una falda	due falde X	padiglione			
	elementi particolari della copertura:							
id. catastali	foglio		particelle					
previsioni p. s.								
vincoli p.s.								
vincoli	paesaggistico	idrogeologico	rispetto stradale	altro:				
foto (almeno una foto deve evidenziare il rapporto dell'edificio con gli edifici confinanti)	2414							
note (indicare anche l'eventuale presenza di giardini e/o alberature di pregio): Num R. fer. n. 310								
data rilievo	2/8/06							
tecnico rilevatore	MUGNAN PIERO							
tecnico verifiche cartografiche								

Il dirigente del Servizio V
Arch. Maurizio Silvetti

HPIM2414

OB-PR 2C	Approfondimento schedatura degli edifici esistenti e degli spazi aperti interni al sistema insediativo

scheda n. 312	numero edificio	VTA Loc noto	n.c. 1					
destinazione di PRG								
superficie da CTR								
stato d'uso	abbandonato	semi-abbandonato	in costruzione o ristrutturazione	utilizzato X				
numero piani fuori terra	1	2 X	3	4	5	6	7	8
uso prevalente (sono possibili più scelte)	residenziale X	servizi/direzionale	artigianale	commerciale	produttivo	misto residenziale/ricettivo		
	attività ricreative/ricettive	attività sportive	misto residenziale-artigianale	misto residenziale-commerciale	misto residenziale-produttivo	altro:		
destinazione del piano terra (sono possibili più scelte)	residenziale X	commerciale	direzionale	produttivo/artigianale	altro:			
numero unità immobiliari	residenziali X	commerciali	direzionali	produttive/artigianali	altro:			
	1							
presenza di annessi pertinenziali	SI X	NO	numero	destinazione				
				garage X	loggiati	volumi tecnici X	gazebo tettoie	altro
tipologia edificio	casa a schiera	casa in linea	abitazione unifamiliare X	abitazione plurifamiliare composta da terratettto	abitazione plurifamiliare con accessi autonomi	Altro:		
scala di accesso	esterna		interna all'edificio					
	condominiale	privata	condominiale	privata X				
copertura	piana		tetto					
	utilizzabile	non utilizzabile	una falda	due falde X	padiglione			
	elementi particolari della copertura:							
id. catastali	foglio	particelle						
previsioni p. s.								
vincoli p.s.								
vincoli	paesaggistico	idrogeologico	rispetto stradale	altro:				
foto (almeno una foto deve evidenziare il rapporto dell'edificio con gli edifici confinanti)	2592							
note (indicare anche l'eventuale presenza di giardini e/o alberature di pregio): 311 - 335 ?								
data rilievo	29/08/06							
tecnico rilevatore	MUGNAI PIERO							
tecnico verifiche cartografiche								

Il dirigente del Servizio V
Arch. Maurizio Silvetti

HPIM2592

OB-PR 2C	Approfondimento schedatura degli edifici esistenti e degli spazi aperti interni al sistema insediativo

scheda n.	313	numero edificio	Via Loc Neb		n.c. ~~Sne~~ ~~Sne~~ Snc			
destinazione di PRG								
superficie da CTR								
stato d'uso	abbandonato		semi-abbandonato		in costruzione o ristrutturazione		utilizzato X	
numero piani fuori terra	1 X	2	3	4	5	6	7	8
uso prevalente (sono possibili più scelte)	residenziale X	servizi/direzionale	artigianale	commerciale	produttivo	misto residenziale/ricettivo		
	attività ricreative/ricettive	attività sportive	misto residenziale-artigianale	misto residenziale-commerciale	misto residenziale-produttivo	altro:		
destinazione del piano terra (sono possibili più scelte)	residenziale X	commerciale	direzionale	produttivo/artigianale	altro:			
numero unità immobiliari	residenziali 1	commerciali	direzionali	produttive/artigianali	altro:			
presenza di annessi pertinenziali	SI X	NO	numero 3	destinazione: garage	loggiati	volumi tecnici X	gazebo tettoie X	altro
tipologia edificio	casa a schiera	casa in linea	abitazione unifamiliare X	abitazione plurifamiliare composta da terratettto	abitazione plurifamiliare con accessi autonomi	Altro:		
scala di accesso	esterna: condominiale	esterna: privata	interna all'edificio: condominiale	interna all'edificio: privata				
copertura	piana: utilizzabile	piana: non utilizzabile	tetto: una falda	tetto: due falde X	tetto: padiglione			
	elementi particolari della copertura:							
id. catastali	foglio	particelle						
previsioni p. s.								
vincoli p.s.								
vincoli	paesaggistico	idrogeologico	rispetto stradale	altro				
foto (almeno una foto deve evidenziare il rapporto dell'edificio con gli edifici confinanti)	2413							
note (indicare anche l'eventuale presenza di giardini e/o alberature di pregio): ~~Num Riferimento 30P~~								
data rilievo	2/8/06							
tecnico rilevatore	MUGNAN PIERO							
tecnico verifiche cartografiche								

Il dirigente del Servizio V
Arch. Maurizio Silvetti

?

HPIM2413

OB-PR 2C	Approfondimento schedatura degli edifici esistenti e degli spazi aperti interni al sistema insediativo

scheda n. 368	numero edificio	VIA BOLOGNOLA				n.c. 19		
destinazione di PRG								
superficie da CTR								
stato d'uso	abbandonato		semi-abbandonato		in costruzione o ristrutturazione		utilizzato	
numero piani fuori terra	1	X 2	3	4	5	6	7	8
uso prevalente (sono possibili più scelte)	X residenziale	servizi/direzionale	artigianale	commerciale	produttivo	misto residenziale/ricettivo		
	attività ricreative/ricettive	attività sportive	misto residenziale-artigianale	misto residenziale-commerciale	misto residenziale-produttivo	altro:		
destinazione del piano terra (sono possibili più scelte)	X residenziale	commerciale	direzionale	produttivo/artigianale	altro:			
numero unità immobiliari	X residenziali	commerciali	direzionali	produttive/artigianali	altro:			
	2							
presenza di annessi pertinenziali	X SI	NO	numero 3	destinazione: garage X	loggiati	volumi tecnici X	gazebo pergole X	altro
tipologia edificio	casa a schiera	casa in linea X	abitazione unifamiliare	abitazione plurifamiliare composta da terratettto	abitazione plurifamiliare con accessi autonomi X	Altro:		
scala di accesso	esterna		interna all'edificio					
	condominiale	privata X	condominiale	X privata				
copertura	piana		tetto					
	utilizzabile	non utilizzabile	una falda	due falde X	padiglione			
	elementi particolari della copertura:							
id. catastali	foglio	particelle						
previsioni p. s.								
vincoli p.s.								
vincoli	paesaggistico	idrogeologico	rispetto stradale	altro:				
foto (almeno una foto deve evidenziare il rapporto dell'edificio con gli edifici confinanti)						2338		
note (indicare anche l'eventuale presenza di giardini e/o alberature di pregio): Δ92-367 Num. di Rif.								
data rilievo	15/7/06							
tecnico rilevatore	TIMGNA PIERO							
tecnico verifiche cartografiche								

Il dirigente del Servizio V
Arch. Maurizio Silvetti

HPIM2338

OB-PR 2C	Approfondimento schedatura degli edifici esistenti e degli spazi aperti interni al sistema insediativo

scheda n. 36P	numero edificio	VIA BOLOGNOLA				n.c. 17		
destinazione di PRG								
superficie da CTR								
stato d'uso	abbandonato		semi-abbandonato		in costruzione o ristrutturazione		utilizzato X	
numero piani fuori terra	1 X	2	3	4	5	6	7	8
uso prevalente (sono possibili più scelte)	residenziale X	servizi/direzionale	artigianale	commerciale	produttivo	misto residenziale/ricettivo		
	attività ricreative/ricettive	attività sportive	misto residenziale-artigianale	misto residenziale-commerciale	misto residenziale-produttivo	altro:		
destinazione del piano terra (sono possibili più scelte)	residenziale X	commerciale	direzionale	produttivo/artigianale	altro:			
numero unità immobiliari	residenziali X	commerciali	direzionali	produttive/artigianali	altro:			
	1							
presenza di annessi pertinenziali	SI X	NO	numero 1	destinazione: garage	loggiati	volumi tecnici X	gazebo tettoie	altro
tipologia edificio	casa a schiera	casa in linea	abitazione unifamiliare X	abitazione plurifamiliare composta da terratettto	abitazione plurifamiliare con accessi autonomi	Altro:		
scala di accesso	esterna		interna all'edificio					
	condominiale	privata	condominiale	privata				
copertura	piana		tetto					
	utilizzabile	non utilizzabile	una falda	due falde X	padiglione			
	elementi particolari della copertura:							
id. catastali	foglio	particelle						
previsioni p. s.								
vincoli p.s.								
vincoli	paesaggistico	idrogeologico	rispetto stradale	altro:				
			X					
foto (almeno una foto deve evidenziare il rapporto dell'edificio con gli edifici confinanti)	2546							
note (indicare anche l'eventuale presenza di giardini e/o alberature di pregio):								
data rilievo	16/8/06							
tecnico rilevatore	TUGNOLI PIERO							
tecnico verifiche cartografiche								

Il dirigente del Servizio V
Arch. Maurizio Silvetti

HPIM2546

11

OB-PR 2C	Approfondimento schedatura degli edifici esistenti e degli spazi aperti interni al sistema insediativo

scheda n.	386	numero edificio		Via Loc Sano		n.c. 20 A		
destinazione di PRG								
superficie da CTR								
stato d'uso	abbandonato		semi-abbandonato		in costruzione o ristrutturazione		utilizzato X	
numero piani fuori terra	* X	2	3	4	5	6	7	8
uso prevalente (sono possibili più scelte)	residenziale X	servizi/direzionale	artigianale	commerciale	produttivo	misto residenziale/ricettivo		
	attività ricreative/ricettive	attività sportive	misto residenziale-artigianale	misto residenziale-commerciale	misto residenziale-produttivo	altro:		
destinazione del piano terra (sono possibili più scelte)	residenziale X	commerciale	direzionale	produttivo/artigianale	altro:			
numero unità immobiliari	residenziali X	commerciali	direzionali	produttive/artigianali	altro:			
	1							
presenza di annessi pertinenziali	SI X	NO X	numero	destinazione				
				garage	loggiati	volumi tecnici	gazebo tettoie	altro
tipologia edificio	casa a schiera	casa in linea	abitazione unifamiliare X	abitazione plurifamiliare composta da terratettto	abitazione plurifamiliare con accessi autonomi	Altro:		
scala di accesso	esterna			interna all'edificio				
	condominiale	privata		condominiale	privata X			
copertura	piana		tetto					
	utilizzabile	non utilizzabile	una falda	due falde X	padiglione			
	elementi particolari della copertura:							
id. catastali	foglio		particelle					
previsioni p. s.								
vincoli p.s.								
vincoli	paesaggistico	idrogeologico	rispetto stradale	altro:				
foto (almeno una foto deve evidenziare il rapporto dell'edificio con gli edifici confinanti)	2430							
note (indicare anche l'eventuale presenza di giardini e/o alberature di pregio): * PIU MANSARDA								
data rilievo	3/8/06							
tecnico rilevatore	MUGNAN PIERO							
tecnico verifiche cartografiche								

Il dirigente del Servizio V
Arch. Maurizio Silvetti

HPIM2430

OB-PR 2C	Approfondimento schedatura degli edifici esistenti e degli spazi aperti interni al sistema insediativo

scheda n. 394	numero edificio		Via Loc. la Macchia			n.c. snc		
destinazione di PRG								
superficie da CTR								
stato d'uso	abbandonato		semi-abbandonato		in costruzione o ristrutturazione		utilizzato X	
numero piani fuori terra	1 X	2	3	4	5	6	7	8
uso prevalente (sono possibili più scelte)	residenziale	servizi/direzionale	artigianale	commerciale	produttivo	misto residenziale/ricettivo		
	attività ricreative/ricettive	attività sportive	misto residenziale-artigianale	misto residenziale-commerciale	misto residenziale-produttivo	altro: Rimessa Agricola		
destinazione del piano terra (sono possibili più scelte)	residenziale	commerciale	direzionale	produttivo/artigianale	altro: C.S			
numero unità immobiliari	residenziali	commerciali	direzionali	produttive/artigianali	altro: C.S			
					1			
presenza di annessi pertinenziali	SI X	NO	numero 2	destinazione: garage	loggiati	volumi tecnici X	gazebo tettoie	altro
tipologia edificio	casa a schiera	casa in linea	abitazione unifamiliare	abitazione plurifamiliare composta da terratettto	abitazione plurifamiliare con accessi autonomi	Altro: C.S		
scala di accesso	esterna		interna all'edificio					
	condominiale	privata	condominiale	privata				
copertura	piana		tetto					
	utilizzabile	non utilizzabile	una falda	due falde X	padiglione			
	elementi particolari della copertura:							
id. catastali	foglio	particelle						
previsioni p. s.								
vincoli p.s.								
vincoli	paesaggistico	idrogeologico	rispetto stradale	altro:				
foto (almeno una foto deve evidenziare il rapporto dell'edificio con gli edifici confinanti)	1236							
note (indicare anche l'eventuale presenza di giardini e/o alberature di pregio):								
data rilievo	12/07/06							
tecnico rilevatore	TUGNOLI PIERO							
tecnico verifiche cartografiche								

Il dirigente del Servizio V
Arch. Maurizio Silvetti

HPIM1236

M
ABB

OB-PR 2C	Approfondimento schedatura degli edifici esistenti e degli spazi aperti interni al sistema insediativo

scheda n. 408	numero edificio		Via GRANDIN		n.c. 8			
destinazione di PRG								
superficie da CTR								
stato d'uso	abbandonato X		semi-abbandonato		in costruzione o ristrutturazione		utilizzato	
numero piani fuori terra	1 X	2 X	3	4	5	6	7	8
uso prevalente (sono possibili più scelte)	residenziale X	servizi/direzionale	artigianale	commerciale	produttivo	misto residenziale/ricettivo		
	attività ricreative/ricettive	attività sportive	misto residenziale-artigianale	misto residenziale-commerciale	misto residenziale-produttivo	altro:		
destinazione del piano terra (sono possibili più scelte)	residenziale X	commerciale	direzionale	produttivo/artigianale	altro:			
numero unità immobiliari	residenziali X	commerciali	direzionali	produttive/artigianali	altro:			
	1							
presenza di annessi pertinenziali	SI	NO X	numero	destinazione				
				garage	loggiati	volumi tecnici	gazebo tettoie	altro
tipologia edificio	casa a schiera	casa in linea X	abitazione unifamiliare	abitazione plurifamiliare composta da terratettto	abitazione plurifamiliare con accessi autonomi	Altro:		
scala di accesso	esterna		interna all'edificio					
	condominiale	privata	condominiale	privata ✓				
copertura	piana		tetto					
	utilizzabile	non utilizzabile	una falda	due falde X	padiglione			
	elementi particolari della copertura:							
id. catastali	foglio	particelle						
previsioni p. s.								
vincoli p.s.								
vincoli	paesaggistico	idrogeologico	rispetto stradale	altro:				
foto (almeno una foto deve evidenziare il rapporto dell'edificio con gli edifici confinanti)								
note (indicare anche l'eventuale presenza di giardini e/o alberature di pregio):								
data rilievo	18/7/06		2347					
tecnico rilevatore	MUGNAN PIERO							
tecnico verifiche cartografiche								

Il dirigente del Servizio V
Arch. Maurizio Silvetti

HPIM2347

4

Depuratore

OB-PR 2C	Approfondimento schedatura degli edifici esistenti e degli spazi aperti interni al sistema insediativo

scheda n.	42	numero edificio		Via Loc Poggio alla Guardia		n.c.	13	
destinazione di PRG								
superficie da CTR								
stato d'uso	abbandonato		semi-abbandonato		in costruzione o ristrutturazione		utilizzato	
numero piani fuori terra	1	2	3	4	5	6	7	8
uso prevalente (sono possibili più scelte)	residenziale	servizi/direzionale	artigianale	commerciale	produttivo	misto residenziale/ricettivo		
	attività ricreative/ricettive	attività sportive	misto residenziale-artigianale	misto residenziale-commerciale	misto residenziale-produttivo	altro:		
destinazione del piano terra (sono possibili più scelte)	residenziale	commerciale	direzionale	produttivo/artigianale	altro:			
numero unità immobiliari	residenziali	commerciali	direzionali	produttive/artigianali	altro:			
presenza di annessi pertinenziali	SI	NO	numero	destinazione				
				garage	loggiati	volumi tecnici	gazebo tettoie	altro
tipologia edificio	casa a schiera	casa in linea	abitazione unifamiliare	abitazione plurifamiliare composta da terratettto	abitazione plurifamiliare con accessi autonomi	Altro:		
scala di accesso	esterna		interna all'edificio					
	condominiale	privata	condominiale	privata				
copertura	piana		tetto					
	utilizzabile	non utilizzabile	una falda	due falde	padiglione			
	elementi particolari della copertura:							
id. catastali	foglio	particelle						
previsioni p. s.								
vincoli p.s.								
vincoli	paesaggistico	idrogeologico	rispetto stradale	altro:				
foto (almeno una foto deve evidenziare il rapporto dell'edificio con gli edifici confinanti)	2401							
note (indicare anche l'eventuale presenza di giardini e/o alberature di pregio):	Depuratore Fognatura nera							
data rilievo	2/8/06							
tecnico rilevatore	MUGNAN PIERO							
tecnico verifiche cartografiche								

Il dirigente del Servizio V
Arch. Maurizio Silvetti

HPIM2401

OB-PR 2C	Approfondimento schedatura degli edifici esistenti e degli spazi aperti interni al sistema insediativo

scheda n.	436	numero edificio	Loc. Poggio alla Guadia			n.c. 5		
destinazione di PRG								
superficie da CTR								
stato d'uso	abbandonato		semi-abbandonato		in costruzione o ristrutturazione		utilizzato	
numero piani fuori terra	1	2	3	4	5	6	7	8
uso prevalente (sono possibili più scelte)	residenziale	servizi/direzionale	artigianale	commerciale	produttivo	misto residenziale/ricettivo		
	attività ricreative/ricettive	attività sportive	misto residenziale-artigianale	misto residenziale-commerciale	misto residenziale-produttivo	altro:		
destinazione del piano terra (sono possibili più scelte)	residenziale	commerciale	direzionale	produttivo/artigianale	altro:			
numero unità immobiliari	residenziali	commerciali	direzionali	produttive/artigianali	altro:			
presenza di annessi pertinenziali	SI	NO	numero	destinazione				
				garage	loggiati	volumi tecnici	gazebo tettoie	altro
tipologia edificio	casa a schiera	casa in linea	abitazione unifamiliare	abitazione plurifamiliare composta da terratettto	abitazione plurifamiliare con accessi autonomi	Altro:		
scala di accesso	esterna			interna all'edificio				
	condominiale	privata		condominiale	privata			
copertura	piana		tetto					
	utilizzabile	non utilizzabile	una falda	due falde	padiglione			
	elementi particolari della copertura:							
id. catastali	foglio		particelle					
previsioni p. s.								
vincoli p.s.								
vincoli	paesaggistico	idrogeologico	rispetto stradale	altro:				
foto (almeno una foto deve evidenziare il rapporto dell'edificio con gli edifici confinanti)								1198
note (indicare anche l'eventuale presenza di giardini e/o alberature di pregio): Ci sono soltanto le fondamenta e alcuni muri (n° 1 piano) 564 = Num di Riferimento								
data rilievo	5/7/96							
tecnico rilevatore	MUGNAN PIERO							
tecnico verifiche cartografiche								

Il dirigente del Servizio V
Arch. Maurizio Silvetti

HPIM1198

OB-PR 2C	Approfondimento schedatura degli edifici esistenti e degli spazi aperti interni al sistema insediativo

scheda n. 45	numero edificio		Via Loc. le Macchie			n.C. 1P		
destinazione di PRG								
superficie da CTR								
stato d'uso	abbandonato		semi-abbandonato		in costruzione o ristrutturazione		utilizzato X	
numero piani fuori terra	1	X 2	3	4	5	6	7	8
uso prevalente (sono possibili più scelte)	residenziale X	servizi/direzionale	artigianale	commerciale	produttivo	misto residenziale/ricettivo		
	attività ricreative/ricettive	attività sportive	misto residenziale-artigianale	misto residenziale-commerciale	misto residenziale-produttivo	altro:		
destinazione del piano terra (sono possibili più scelte)	residenziale X	commerciale	direzionale	produttivo/artigianale	altro:			
numero unità immobiliari	residenziali X	commerciali	direzionali	produttive/artigianali	altro:			
	1							
presenza di annessi pertinenziali	SI X	NO	numero 3	destinazione				
				garage	logge X	volumi tecnici X	gazebo tettoie	altro
tipologia edificio	casa a schiera	casa in linea	abitazione unifamiliare X	abitazione plurifamiliare composta da terratettto	abitazione plurifamiliare con accessi autonomi	Altro:		
scala di accesso	esterna		interna all'edificio					
	condominiale	privata	condominiale	privata X				
copertura	piana		tetto					
	utilizzabile	non utilizzabile	una falda	due falde X	padiglione			
	elementi particolari della copertura:							
id. catastali	foglio	particelle						
previsioni p. s.								
vincoli p.s.								
vincoli	paesaggistico	idrogeologico	rispetto stradale	altro:				
foto (almeno una foto deve evidenziare il rapporto dell'edificio con gli edifici confinanti)						1237		
note (indicare anche l'eventuale presenza di giardini e/o alberature di pregio): Num di Riferimento 452								
data rilievo	12/07/06							
tecnico rilevatore	TUGNOLI PIERO							
tecnico verifiche cartografiche								

Il dirigente del Servizio V
Arch. Maurizio Silvetti

HPIM1237

9

OB-PR 2C	Approfondimento schedatura degli edifici esistenti e degli spazi aperti interni al sistema insediativo

scheda n. 457	numero edificio		VTA di Sano 1ª Loc Sano		n.c. 9-10-11			
destinazione di PRG								
superficie da CTR								
stato d'uso	abbandonato		semi-abbandonato		in costruzione o ristrutturazione		utilizzato X	
numero piani fuori terra	1	2 X	3	4	5	6	7	8
uso prevalente (sono possibili più scelte)	residenziale X	servizi/direzionale	artigianale	commerciale	produttivo	misto residenziale/ricettivo		
	attività ricreative/ricettive	attività sportive	misto residenziale-artigianale	misto residenziale-commerciale	misto residenziale-produttivo	altro:		
destinazione del piano terra (sono possibili più scelte)	residenziale X	commerciale	direzionale	produttivo/artigianale	altro:			
numero unità immobiliari	residenziali X	commerciali	direzionali	produttive/artigianali	altro:			
	2							
presenza di annessi pertinenziali	SI X	NO	numero	destinazione				
				garage X	loggiati X	volumi tecnici X	gazebo tettoie X	altro LEGNAIA
tipologia edificio	casa a schiera	casa in linea	abitazione unifamiliare	abitazione plurifamiliare composta da terratettto	abitazione plurifamiliare con accessi autonomi X	Altro:		
scala di accesso	esterna		interna all'edificio					
	condominiale	privata	condominiale	privata X				
copertura	piana		tetto					
	utilizzabile	non utilizzabile	una falda	due falde X	padiglione			
	elementi particolari della copertura:							
id. catastali	foglio	particelle						
previsioni p. s.								
vincoli p.s.								
vincoli	paesaggistico	idrogeologico	rispetto stradale	altro:				
foto (almeno una foto deve evidenziare il rapporto dell'edificio con gli edifici confinanti)	2428							
note (indicare anche l'eventuale presenza di giardini e/o alberature di pregio): VECCHIO FAB. AGRICO. SONO PRESENTI ~~NUMEROSE~~ NUMEROSE COSTRUZIONI PRECEDENTE UTILIZZATE PER L'ATTIVITÀ AGRICOLA TRADIZIONALE								
data rilievo	3/8/06							
tecnico rilevatore	MUGNAI PIERO							
tecnico verifiche cartografiche								

Num. di Riferimento: 458-453-327-328
329-456-455-454
325-326-330

Il dirigente del Servizio V
Arch. Maurizio Silvetti

HPIM2428



OB-PR 2C	Approfondimento schedatura degli edifici esistenti e degli spazi aperti interni al sistema insediativo

scheda n. 460	numero edificio	Via Prov. delle Vigne				n.c. 5		
destinazione di PRG								
superficie da CTR								
stato d'uso	abbandonato		semi-abbandonato		in costruzione o ristrutturazione		utilizzato X	
numero piani fuori terra	1	X	3	4	5	6	7	8
uso prevalente (sono possibili più scelte)	residenziale X	servizi/direzionale	artigianale	commerciale	produttivo	misto residenziale/ricettivo		
	attività ricreative/ricettive	attività sportive	misto residenziale-artigianale	misto residenziale-commerciale	misto residenziale-produttivo	altro:		
destinazione del piano terra (sono possibili più scelte)	residenziale X	commerciale	direzionale	produttivo/artigianale	altro:			
numero unità immobiliari	residenziali X	commerciali	direzionali	produttive/artigianali	altro:			
	2							
presenza di annessi pertinenziali	SI X	NO	numero 4	destinazione: garage X	loggiati	volumi tecnici X	gazebo tettoie	altro DEPENDANCE
tipologia edificio	casa a schiera	casa in linea	abitazione unifamiliare	abitazione plurifamiliare composta da terratettto	abitazione plurifamiliare con accessi autonomi X	Altro:		
scala di accesso Non Presente	esterna		interna all'edificio					
	condominiale	privata	condominiale	privata				
copertura	piana		tetto					
	utilizzabile	non utilizzabile	una falda	due falde X	padiglione			
	elementi particolari della copertura:							
id. catastali	foglio	particelle						
previsioni p. s.								
vincoli p.s.								
vincoli	paesaggistico	idrogeologico	rispetto stradale	altro				
foto (almeno una foto deve evidenziare il rapporto dell'edificio con gli edifici confinanti)							Vedi	
note (indicare anche l'eventuale presenza di giardini e/o alberature di pregio): Num. di Riferimento 458-333 334-461								
data rilievo	11/7/06							
tecnico rilevatore	TRUGNO PIERO							
tecnico verifiche cartografiche								

Il dirigente del Servizio V
Arch. Maurizio Silvetti

HPIM1228



OB-PR 2C	Approfondimento schedatura degli edifici esistenti e degli spazi aperti interni al sistema insediativo

scheda n. 466	numero edificio		Via Prov. Delle Vigne		n.c. 10-12			
destinazione di PRG								
superficie da CTR								
stato d'uso	abbandonato		semi-abbandonato		in costruzione o ristrutturazione		utilizzato X	
numero piani fuori terra	1	2 X	3	4	5	6	7	8
uso prevalente (sono possibili più scelte)	residenziale X	servizi/direzionale	artigianale	commerciale	produttivo	misto residenziale/ricettivo		
	attività ricreative/ricettive	attività sportive	misto residenziale-artigianale	misto residenziale-commerciale	misto residenziale-produttivo	altro:		
destinazione del piano terra (sono possibili più scelte)	residenziale X	commerciale	direzionale	produttivo/artigianale	altro:			
numero unità immobiliari	residenziali X	commerciali	direzionali	produttive/artigianali	altro:			
	1							
presenza di annessi pertinenziali	SI X	NO	numero 5	destinazione				
				garage X	loggiati	volumi tecnici X	gazebo tettoie X	altro
tipologia edificio	casa a schiera	casa in linea	abitazione unifamiliare X	abitazione plurifamiliare composta da terratettto	abitazione plurifamiliare con accessi autonomi	Altro:		
scala di accesso	esterna		interna all'edificio					
	condominiale	privata	condominiale	privata X				
copertura	piana		tetto					
	utilizzabile	non utilizzabile	una falda	due falde X	padiglione			
	elementi particolari della copertura:							
id. catastali	foglio	particelle						
previsioni p. s.								
vincoli p.s.								
vincoli	paesaggistico	idrogeologico	rispetto stradale	altro:				
foto (almeno una foto deve evidenziare il rapporto dell'edificio con gli edifici confinanti)					1227			
note (indicare anche l'eventuale presenza di giardini e/o alberature di pregio): Num. di Riferimento 462 → 465								
data rilievo	11/7/06							
tecnico rilevatore	MUGNAI PIERO							
tecnico verifiche cartografiche								

Il dirigente del Servizio V
Arch. Maurizio Silvetti

HPIM1227

OB-PR 2C	Approfondimento schedatura degli edifici esistenti e degli spazi aperti interni al sistema insediativo

scheda n.	467	numero edificio		VTa di Cesare Loc Seno		n.c. 16		
destinazione di PRG								
superficie da CTR								
stato d'uso	abbandonato		semi-abbandonato		in costruzione o ristrutturazione		utilizzato X	
numero piani fuori terra	1	2 X	3	4	5	6	7	8
uso prevalente (sono possibili più scelte)	residenziale X	servizi/direzionale	artigianale	commerciale	produttivo	misto residenziale/ricettivo		
	attività ricreative/ricettive	attività sportive	misto residenziale-artigianale	misto residenziale-commerciale	misto residenziale-produttivo X	altro:		
destinazione del piano terra (sono possibili più scelte)	residenziale X	commerciale	direzionale	produttivo/artigianale X	altro:			
numero unità immobiliari	residenziali X	commerciali	direzionali	produttive/artigianali	altro:			
	1							
presenza di annessi pertinenziali	SI X	NO	numero 3	destinazione				
				garage	loggiati	volumi tecnici X	gazebo tettoie X	altro SERRA
tipologia edificio	casa a schiera	casa in linea	abitazione unifamiliare X	abitazione plurifamiliare composta da terratettto	abitazione plurifamiliare con accessi autonomi	Altro:		
scala di accesso	esterna			interna all'edificio				
	condominiale	privata X		condominiale	privata			
copertura	piana		tetto					
	utilizzabile	non utilizzabile	una falda	due falde	padiglione X			
	elementi particolari della copertura:							
id. catastali	foglio		particelle					
previsioni p. s.								
vincoli p.s.								
vincoli	paesaggistico	idrogeologico	rispetto stradale	altro				
foto (almeno una foto deve evidenziare il rapporto dell'edificio con gli edifici confinanti)				2388				
note (indicare anche l'eventuale presenza di giardini e/o alberature di pregio):								
data rilievo	1/8/06							
tecnico rilevatore	MUGNAI PIERO							
tecnico verifiche cartografiche								

Il dirigente del Servizio V
Arch. Maurizio Silvetti

HPIM2388

U2

7

OB-PR 2C	Approfondimento schedatura degli edifici esistenti e degli spazi aperti interni al sistema insediativo

scheda n. 468	numero edificio		via Loc Seno (fr. Sano 1A)			n.c. 14-15			
destinazione di PRG									
superficie da CTR									
stato d'uso	abbandonato		semi-abbandonato		in costruzione o ristrutturazione		utilizzato X		
numero piani fuori terra	1	X 2	X 3	4	5	6	7	8	
uso prevalente (sono possibili più scelte)	residenziale X	servizi/direzionale	artigianale	commerciale	produttivo	misto residenziale/ricettivo			
	attività ricreative/ricettive	attività sportive	misto residenziale-artigianale	misto residenziale-commerciale	misto residenziale-produttivo	altro:			
destinazione del piano terra (sono possibili più scelte)	residenziale X	commerciale	direzionale	produttivo/artigianale	altro:				
numero unità immobiliari	residenziali X	commerciali	direzionali	produttive/artigianali	altro:				
	2								
presenza di annessi pertinenziali	SI X	NO	numero 3	destinazione					
				garage X	loggiati	volumi tecnici X	gazebo tettoie X	altro	
tipologia edificio	casa a schiera	casa in linea	abitazione unifamiliare X 2	abitazione plurifamiliare composta da terratettto	abitazione plurifamiliare con accessi autonomi X	Altro:			
scala di accesso	esterna		interna all'edificio						
	condominiale	privata	condominiale	privata X					
copertura	piana		tetto						
	utilizzabile	non utilizzabile	una falda	due falde X	padiglione				
	elementi particolari della copertura:								
id. catastali	foglio	particelle							
previsioni p. s.									
vincoli p.s.									
vincoli	paesaggistica	idrogeologico	rispetto stradale	altro					
foto (almeno una foto deve evidenziare il rapporto dell'edificio con gli edifici confinanti)	2426								
note (indicare anche l'eventuale presenza di giardini e/o alberature di pregio): * UNO PORZIONE DEL FABB. PRINCIPALE E IN FASE DI RISTRUTTURAZIONE Num. di Riferimento 337-291-295									
data rilievo	31/8/06								
tecnico rilevatore	FUGNAN PIERO								
tecnico verifiche cartografiche									

Il dirigente del Servizio V
Arch. Maurizio Silvetti

completata scheda digitale ed effettuate anche fotografie nuove giugno 2013 arch. Sandra Cavasin, eliminate anche tavole Demaniali

468

117

10

OB-PR 2C	Approfondimento schedatura degli edifici esistenti e degli spazi aperti interni al sistema insediativo

di Sano 14, 8

scheda n.	469	numero edificio		Via Loc Sano		n.c. 13		
destinazione di PRG								
superficie da CTR								
stato d'uso	abbandonato		semi-abbandonato		in costruzione o ristrutturazione		utilizzato X	
numero piani fuori terra	1	2 X	3	4	5	6	7	8
uso prevalente (sono possibili più scelte)	residenziale X	servizi/direzionale	artigianale	commerciale	produttivo	misto residenziale/ricettivo		
	attività ricreative/ricettive	attività sportive	misto residenziale-artigianale	misto residenziale-commerciale	misto residenziale-produttivo	altro:		
destinazione del piano terra (sono possibili più scelte)	residenziale X	commerciale	direzionale	produttivo/artigianale	altro:			
numero unità immobiliari	residenziali X	commerciali	direzionali	produttive/artigianali	altro:			
	1							
presenza di annessi pertinenziali	SI X	NO	numero 1	destinazione				
				garage	loggiati	volumi tecnici	gazebo tettoie X	altro
tipologia edificio	casa a schiera	casa in linea	abitazione unifamiliare X	abitazione plurifamiliare composta da terratettto	abitazione plurifamiliare con accessi autonomi	Altro:		
scala di accesso	esterna		interna all'edificio					
	condominiale	privata	condominiale	privata X				
copertura	piana		tetto					
	utilizzabile	non utilizzabile	una falda	due falde X	padiglione			
	elementi particolari della copertura:							
id. catastali	foglio		particelle					
previsioni p. s.								
vincoli p.s.								
vincoli	paesaggistico	idrogeologico	rispetto stradale	altro:				
foto (almeno una foto deve evidenziare il rapporto dell'edificio con gli edifici confinanti)	2429							
note (indicare anche l'eventuale presenza di giardini e/o alberature di pregio):								
data rilievo	3/8/06							
tecnico rilevatore	MUGNAI PIERO							
tecnico verifiche cartografiche								

98

Il dirigente del Servizio V
Arch. Maurizio Silvetti

11745

98

HPIM2429

OB-PR 2C	Approfondimento schedatura degli edifici esistenti e degli spazi aperti interni al sistema insediativo

scheda n. 471	numero edificio		Via Loc Sano		n.c. 11			
destinazione di PRG								
superficie da CTR								
stato d'uso	abbandonato		semi-abbandonato		in costruzione o ristrutturazione		utilizzato X	
numero piani fuori terra	1	2 X	3	4	5	6	7	8
uso prevalente (sono possibili più scelte)	residenziale X	servizi/direzionale	artigianale	commerciale	produttivo	misto residenziale/ricettivo		
	attività ricreative/ricettive	attività sportive	misto residenziale-artigianale	misto residenziale-commerciale	misto residenziale-produttivo	altro:		
destinazione del piano terra (sono possibili più scelte)	residenziale X	commerciale	direzionale	produttivo/artigianale	altro:			
numero unità immobiliari	residenziali	commerciali	direzionali	produttive/artigianali	altro:			
	1							
presenza di annessi pertinenziali	SI X	NO	numero	destinazione				
				garage	loggiati	volumi tecnici	gazebo tettoie X	altro
tipologia edificio	casa a schiera	casa in linea	abitazione unifamiliare X	abitazione plurifamiliare composta da terratettto	abitazione plurifamiliare con accessi autonomi	Altro:		
scala di accesso	esterna			interna all'edificio				
	condominiale	privata		condominiale	privata X			
copertura	piana		tetto					
	utilizzabile	non utilizzabile	una falda	due falde X	padiglione			
	elementi particolari della copertura:							
id. catastali	foglio	particelle						
previsioni p. s.								
vincoli p.s.								
vincoli	paesaggistico	idrogeologico	rispetto stradale	altro:				
foto (almeno una foto deve evidenziare il rapporto dell'edificio con gli edifici confinanti)	2435							
note (indicare anche l'eventuale presenza di giardini e/o alberature di pregio): Num. di Riferimento: 343								
data rilievo	3/8/06							
tecnico rilevatore	MUGNAN PIERO							
tecnico verifiche cartografiche								

Il dirigente del Servizio V
Arch. Maurizio Silvetti

HPIM2435

OB-PR 2C	Approfondimento schedatura degli edifici esistenti e degli spazi aperti interni al sistema insediativo

di Casore 24/a - 25

scheda n.	~~487~~ 472	numero edificio		Via Lx CAPRILIO		n.c. 1P		
destinazione di PRG								
superficie da CTR								
stato d'uso	abbandonato		semi-abbandonato		in costruzione o ristrutturazione		utilizzato X	
numero piani fuori terra	1	2 X *	3	4	5	6	7	8
uso prevalente (sono possibili più scelte)	residenziale X	servizi/direzionale	artigianale	commerciale	produttivo	misto residenziale/ricettivo		
	attività ricreative/ricettive	attività sportive	misto residenziale-artigianale	misto residenziale-commerciale	misto residenziale-produttivo	altro:		
destinazione del piano terra (sono possibili più scelte)	residenziale X	commerciale	direzionale	produttivo/artigianale	altro:			
numero unità immobiliari	residenziali X	commerciali	direzionali	produttive/artigianali	altro:			
	2							
presenza di annessi pertinenziali	SI X	NO	numero 4	destinazione				
				garage X	loggiati X	volumi tecnici	gazebo tettoie	altro
tipologia edificio	casa a schiera	casa in linea	abitazione unifamiliare	abitazione plurifamiliare composta da terratettto	abitazione plurifamiliare con accessi autonomi X	Altro:		
scala di accesso	esterna		interna all'edificio					
	condominiale	privata	condominiale	privata X				
copertura	piana		tetto					
	utilizzabile	non utilizzabile	una falda	due falde	padiglione X			
	elementi particolari della copertura:							
id. catastali	foglio	particelle						
previsioni p. s.								
vincoli p.s.								
vincoli	paesaggistico	idrogeologico	rispetto stradale	altro:				
foto (almeno una foto deve evidenziare il rapporto dell'edificio con gli edifici confinanti)	2386							

note (indicare anche l'eventuale presenza di giardini e/o alberature di pregio):

* PIU PIANO SEMINTERRATO

344 = Num di Riferimento

data rilievo	1/8/07		
tecnico rilevatore	MUGNAI PIERO		
tecnico verifiche cartografiche			

Il dirigente del Servizio V
Arch. Maurizio Silvetti

HPIM2386



OB-PR 2C	Approfondimento schedatura degli edifici esistenti e degli spazi aperti interni al sistema insediativo

scheda n. 473	numero edificio		Via Loc Ponsacco			n.C. 11		
destinazione di PRG								
superficie da CTR								
stato d'uso	abbandonato		semi-abbandonato		in costruzione o ristrutturazione X		utilizzato	
numero piani fuori terra	1	2 X	3	4	5	6	7	8
uso prevalente (sono possibili più scelte)	residenziale X	servizi/direzionale	artigianale	commerciale	produttivo	misto residenziale/ricettivo		
	attività ricreative/ricettive	attività sportive	misto residenziale-artigianale	misto residenziale-commerciale	misto residenziale-produttivo	altro:		
destinazione del piano terra (sono possibili più scelte)	residenziale X	commerciale	direzionale	produttivo/artigianale	altro:			
numero unità immobiliari	residenziali X	commerciali	direzionali	produttive/artigianali	altro:			
	1							
presenza di annessi pertinenziali	SI X	NO	numero 3	destinazione: garage X	loggiati X	volumi tecnici X	gazebo tettoie	altro
tipologia edificio	casa a schiera	casa in linea	abitazione unifamiliare X	abitazione plurifamiliare composta da terratettto	abitazione plurifamiliare con accessi autonomi	Altro:		
scala di accesso	esterna		interna all'edificio					
	condominiale	privata	condominiale	privata X				
copertura	piana		tetto					
	utilizzabile	non utilizzabile	una falda	due falde	padiglione X			
	elementi particolari della copertura:							
id. catastali	foglio	particelle						
previsioni p. s.								
vincoli p.s.								
vincoli	paesaggistico	idrogeologico	rispetto stradale	altro				
foto (almeno una foto deve evidenziare il rapporto dell'edificio con gli edifici confinanti)	2383							
note (indicare anche l'eventuale presenza di giardini e/o alberature di pregio): Num. di Rif. 345								
data rilievo	11/8/07							
tecnico rilevatore	TUGNOLI PIERO							
tecnico verifiche cartografiche								

Il dirigente del Servizio V
Arch. Maurizio Silvetti

HPIM2383

P

OB-PR 2C	Approfondimento schedatura degli edifici esistenti e degli spazi aperti interni al sistema insediativo

scheda n.	475	numero edificio		Via di Casore Los Pionacci		n.c. 6		
destinazione di PRG								
superficie da CTR								
stato d'uso	abbandonato		semi-abbandonato		in costruzione o ristrutturazione		utilizzato X	
numero piani fuori terra	1	2 X	3	4	5	6	7	8
uso prevalente (sono possibili più scelte)	residenziale X	servizi/direzionale	artigianale	commerciale	produttivo	misto residenziale/ricettivo		
	attività ricreative/ricettive	attività sportive	misto residenziale-artigianale	misto residenziale-commerciale	misto residenziale-produttivo	altro:		
destinazione del piano terra (sono possibili più scelte)	residenziale X	commerciale	direzionale	produttivo/artigianale	altro:			
numero unità immobiliari	residenziali X	commerciali	direzionali	produttive/artigianali	altro:			
	1							
presenza di annessi pertinenziali	SI X	NO	numero 3	destinazione				
				garage X	loggiati X	volumi tecnici X	gazebo tettoie	altro
tipologia edificio	casa a schiera	casa in linea	abitazione unifamiliare X	abitazione plurifamiliare composta da terratettto	abitazione plurifamiliare con accessi autonomi	Altro:		
scala di accesso	esterna			interna all'edificio				
	condominiale	privata X		condominiale	privata			
copertura	piana		tetto					
	utilizzabile	non utilizzabile	una falda	due falde	padiglione X			
	elementi particolari della copertura:							
id. catastali	foglio	particelle						
previsioni p. s.								
vincoli p.s.								
vincoli	paesaggistico	idrogeologico	rispetto stradale	altro				
foto (almeno una foto deve evidenziare il rapporto dell'edificio con gli edifici confinanti)	2375							
note (indicare anche l'eventuale presenza di giardini e/o alberature di pregio): 474 Nm Rif.								
data rilievo	1/8/07							
tecnico rilevatore	MUGNAI PIERO							
tecnico verifiche cartografiche								

Il dirigente del Servizio V
Arch. Maurizio Silvetti

102

HPIM2375

OB-PR 2C	Approfondimento schedatura degli edifici esistenti e degli spazi aperti interni al sistema insediativo

scheda n.	176	numero edificio		Via di Casore Loc Pianacci		n.c. 7		
destinazione di PRG								
superficie da CTR								
stato d'uso	abbandonato		semi-abbandonato		in costruzione o ristrutturazione		utilizzato X	
numero piani fuori terra	1	2 X	3	4	5	6	7	8
uso prevalente (sono possibili più scelte)	residenziale X	servizi/direzionale	artigianale	commerciale	produttivo	misto residenziale/ricettivo		
	attività ricreative/ricettive	attività sportive	misto residenziale-artigianale	misto residenziale-commerciale	misto residenziale-produttivo	altro:		
destinazione del piano terra (sono possibili più scelte)	residenziale X	commerciale	direzionale	produttivo/artigianale	altro:			
numero unità immobiliari	residenziali X	commerciali	direzionali	produttive/artigianali	altro:			
	1							
presenza di annessi pertinenziali	SI X	NO	numero 2	destinazione				
				garage X	loggiati	volumi tecnici	gazebo tettoie X	altro
tipologia edificio	casa a schiera	casa in linea	abitazione unifamiliare X	abitazione plurifamiliare composta da terratettto	abitazione plurifamiliare con accessi autonomi	Altro:		
scala di accesso	esterna			interna all'edificio				
	condominiale	privata		condominiale	privata X			
copertura	piana		tetto					
	utilizzabile	non utilizzabile	una falda	due falde X	padiglione			
	elementi particolari della copertura:							
id. catastali	foglio	particelle						
previsioni p. s.								
vincoli p.s.								
vincoli	paesaggistico	idrogeologico	rispetto stradale	altro				
foto (almeno una foto deve evidenziare il rapporto dell'edificio con gli edifici confinanti)	2376							
note (indicare anche l'eventuale presenza di giardini e/o alberature di pregio): 276 Nun Rifoiment								
data rilievo	1/8/07							
tecnico rilevatore	MUGNAN PIERO							
tecnico verifiche cartografiche								

Il dirigente del Servizio V
Arch. Maurizio Silvetti

HPIM2376

OB-PR 2C	Approfondimento schedatura degli edifici esistenti e degli spazi aperti interni al sistema insediativo

scheda n.	47	numero edificio		Via Loc Pianacci di Casore		n.c. 8		
destinazione di PRG								
superficie da CTR								
stato d'uso	abbandonato		semi-abbandonato		in costruzione o ristrutturazione		utilizzato X	
numero piani fuori terra	1	2 X	3	4	5	6	7	8
uso prevalente (sono possibili più scelte)	residenziale X	servizi/direzionale	artigianale	commerciale	produttivo	misto residenziale/ricettivo		
	attività ricreative/ricettive	attività sportive	misto residenziale-artigianale	misto residenziale-commerciale	misto residenziale-produttivo	altro:		
destinazione del piano terra (sono possibili più scelte)	residenziale X	commerciale	direzionale	produttivo/artigianale	altro:			
numero unità immobiliari	residenziali X	commerciali	direzionali	produttive/artigianali	altro:			
	2							
presenza di annessi pertinenziali	SI X	NO	numero 5	destinazione				
				garage X	loggiati X	volumi tecnici X	gazebo tettoie X	altro
tipologia edificio	casa a schiera	casa in linea	abitazione unifamiliare X	abitazione plurifamiliare composta da terratettto	abitazione plurifamiliare con accessi autonomi	Altro:		
scala di accesso	esterna			interna all'edificio				
	condominiale	privata X		condominiale	privata X			
copertura	piana		tetto					
	utilizzabile	non utilizzabile	una falda	due falde	padiglione X			
	elementi particolari della copertura:							
id. catastali	foglio	particelle						
previsioni p. s.								
vincoli p.s.								
vincoli	paesaggistico	idrogeologico	rispetto stradale	altro:				
foto (almeno una foto deve evidenziare il rapporto dell'edificio con gli edifici confinanti)	2382							
note (indicare anche l'eventuale presenza di giardini e/o alberature di pregio):								
data rilievo	1/8/06							
tecnico rilevatore	MUGNAI PIERO							
tecnico verifiche cartografiche								

Il dirigente del Servizio V
Arch. Maurizio Silvetti

HPIM2382

11

OB-PR 2C	Approfondimento schedatura degli edifici esistenti e degli spazi aperti interni al sistema insediativo

scheda n. 478	numero edificio		Via di casore Loc Pianacci		n.c. 12			
destinazione di PRG								
superficie da CTR								
stato d'uso	abbandonato		semi-abbandonato		in costruzione o ristrutturazione		utilizzato X	
numero piani fuori terra	1	2 X	3	4	5	6	7	8
uso prevalente (sono possibili più scelte)	residenziale X	servizi/direzionale	artigianale	commerciale	produttivo	misto residenziale/ricettivo		
	attività ricreative/ricettive	attività sportive	misto residenziale-artigianale	misto residenziale-commerciale	misto residenziale-produttivo	altro:		
destinazione del piano terra (sono possibili più scelte)	residenziale X	commerciale	direzionale	produttivo/artigianale	altro:			
numero unità immobiliari	residenziali X	commerciali	direzionali	produttive/artigianali	altro:			
	1							
presenza di annessi pertinenziali	SI X	NO	numero 2	destinazione				
				garage	loggiati	volumi tecnici	gazebo tettoie X	altro
tipologia edificio	casa a schiera	casa in linea X	abitazione unifamiliare	abitazione plurifamiliare composta da terratettto	abitazione plurifamiliare con accessi autonomi	Altro:		
scala di accesso	esterna			interna all'edificio				
	condominiale	privata X		condominiale	privata X			
copertura	piana		tetto					
	utilizzabile	non utilizzabile	una falda	due falde X	padiglione			
	elementi particolari della copertura:							
id. catastali	foglio	particelle						
previsioni p. s.								
vincoli p.s.								
vincoli	paesaggistico	idrogeologico	rispetto stradale	altro				
foto (almeno una foto deve evidenziare il rapporto dell'edificio con gli edifici confinanti)					2377			
note (indicare anche l'eventuale presenza di giardini e/o alberature di pregio): 353 - 354 - 355 Num di Riferimento.								
data rilievo	1/8/07							
tecnico rilevatore	MUGNAI PIERO							
tecnico verifiche cartografiche								

Il dirigente del Servizio V
Arch. Maurizio Silvetti

105

HPIM2377

8

OB-PR 2C	Approfondimento schedatura degli edifici esistenti e degli spazi aperti interni al sistema insediativo

scheda n.	~~465~~ 479	numero edificio		Via Pianacci		n.c. 2/a		
destinazione di PRG								
superficie da CTR								
stato d'uso	abbandonato		semi-abbandonato		in costruzione o ristrutturazione		utilizzato X	
numero piani fuori terra	1	2 X	3	4	5	6	7	8
uso prevalente (sono possibili più scelte)	residenziale X	servizi/direzionale	artigianale	commerciale	produttivo	misto residenziale/ricettivo		
	attività ricreative/ricettive	attività sportive	misto residenziale-artigianale	misto residenziale-commerciale	misto residenziale-produttivo	altro:		
destinazione del piano terra (sono possibili più scelte)	residenziale X	commerciale	direzionale	produttivo/artigianale	altro:			
numero unità immobiliari	residenziali X	commerciali	direzionali	produttive/artigianali	altro:			
	1							
presenza di annessi pertinenziali	SI X	NO	numero 4	destinazione				
				garage X	loggiati	volumi tecnici X	gazebo tettoie	altro
tipologia edificio	casa a schiera	casa in linea	abitazione unifamiliare X	abitazione plurifamiliare composta da terratettto	abitazione plurifamiliare con accessi autonomi	Altro:		
scala di accesso	esterna			interna all'edificio				
	condominiale	privata		condominiale	privata X			
copertura	piana		tetto					
	utilizzabile	non utilizzabile	una falda	due falde X	padiglione			
	elementi particolari della copertura:							
id. catastali	foglio	particelle						
previsioni p. s.								
vincoli p.s.								
vincoli	paesaggistico	idrogeologico	rispetto stradale	altro:				
foto (almeno una foto deve evidenziare il rapporto dell'edificio con gli edifici confinanti)					2427			
note (indicare anche l'eventuale presenza di giardini e/o alberature di pregio): Num. di Riferimento ~~359 360 361~~ 357-358-356								
data rilievo	3/8/06							
tecnico rilevatore	MUGNAN PIERO							
tecnico verifiche cartografiche								

Il dirigente del Servizio V
Arch. Maurizio Silvetti

106

HPIM2427

OB-PR 2C	Approfondimento schedatura degli edifici esistenti e degli spazi aperti interni al sistema insediativo

scheda n.	480	numero edificio		VTA Loc Pianacci		n.c. 2		
destinazione di PRG								
superficie da CTR								
stato d'uso	abbandonato		semi-abbandonato		in costruzione o ristrutturazione		utilizzato X	
numero piani fuori terra	1 no	2 X	3	4	5	6	7	8
uso prevalente (sono possibili più scelte)	residenziale X	servizi/direzionale	artigianale	commerciale	produttivo	misto residenziale/ricettivo		
	attività ricreative/ricettive	attività sportive	misto residenziale-artigianale	misto residenziale-commerciale	misto residenziale-produttivo	altro:		
destinazione del piano terra (sono possibili più scelte)	residenziale X	commerciale	direzionale	produttivo/artigianale	altro:			
numero unità immobiliari	residenziali X	commerciali	direzionali	produttive/artigianali	altro:			
	1							
presenza di annessi pertinenziali	SI X	NO	numero 3	destinazione				
				garage	loggiati	volumi tecnici X	gazebo tettoie X	altro
tipologia edificio	casa a schiera	casa in linea	abitazione unifamiliare X	abitazione plurifamiliare composta da terratettto	abitazione plurifamiliare con accessi autonomi	Altro:		
scala di accesso	esterna		interna all'edificio					
	condominiale	privata	condominiale	privata X				
copertura	piana		tetto					
	utilizzabile	non utilizzabile	una falda	due falde X	padiglione			
	elementi particolari della copertura:							
id. catastali	foglio	particelle						
previsioni p. s.								
vincoli p.s.								
vincoli	paesaggistico	idrogeologico	rispetto stradale	altro				
foto (almeno una foto deve evidenziare il rapporto dell'edificio con gli edifici confinanti)	1078							
note (indicare anche l'eventuale presenza di giardini e/o alberature di pregio): Num Riferimento 359-360-361								
data rilievo	5/9/06							
tecnico rilevatore	MUGNAI PIERO							
tecnico verifiche cartografiche								

Il dirigente del Servizio V
Arch. Maurizio Silvetti

HPIM1078

OB-PR 2C	Approfondimento schedatura degli edifici esistenti e degli spazi aperti interni al sistema insediativo

scheda n. 481	numero edificio	VIA Loc. Pianezze			n.C. 26		
destinazione di PRG							
superficie da CTR							
stato d'uso	abbandonato		semi-abbandonato		in costruzione o ristrutturazione		utilizzato X
numero piani fuori terra	1 X	2	3	4	5	6	7	8
uso prevalente (sono possibili più scelte)	residenziale X	servizi/direzionale	artigianale	commerciale	produttivo	misto residenziale/ricettivo		
	attività ricreative/ricettive	attività sportive	misto residenziale-artigianale	misto residenziale-commerciale	misto residenziale-produttivo	altro:		
destinazione del piano terra (sono possibili più scelte)	residenziale X	commerciale	direzionale	produttivo/artigianale	altro:			
numero unità immobiliari	residenziali	commerciali	direzionali	produttive/artigianali	altro:			
	1							
presenza di annessi pertinenziali	SI X	NO	numero 1	destinazione				
				garage	loggiati	volumi tecnici X	gazebo tettoie	altro
tipologia edificio	casa a schiera	casa in linea	abitazione unifamiliare X	abitazione plurifamiliare composta da terratettto	abitazione plurifamiliare con accessi autonomi	Altro:		
scala di accesso	esterna		interna all'edificio					
	condominiale	privata	condominiale	privata				
copertura	piana		tetto					
	utilizzabile	non utilizzabile	una falda	due falde X	padiglione			
	elementi particolari della copertura:							
id. catastali	foglio	particelle						
previsioni p. s.								
vincoli p.s.								
vincoli	paesaggistico	idrogeologico	rispetto stradale	altro				
foto (almeno una foto deve evidenziare il rapporto dell'edificio con gli edifici confinanti)						1079		
note (indicare anche l'eventuale presenza di giardini e/o alberature di pregio):								
data rilievo	5/9/06							
tecnico rilevatore	TRUGNA PIERO							
tecnico verifiche cartografiche								

Il dirigente del Servizio V
Arch. Maurizio Silvetti

HPIM1079

OB-PR 2C	Approfondimento schedatura degli edifici esistenti e degli spazi aperti interni al sistema insediativo

scheda n.	483	numero edificio		V/Ta Lx Pianacci		n.c. 5		
destinazione di PRG								
superficie da CTR								
stato d'uso	abbandonato		semi-abbandonato		in costruzione o ristrutturazione		utilizzato X	
numero piani fuori terra	1	2 X	3	4	5	6	7	8
uso prevalente (sono possibili più scelte)	residenziale X	servizi/direzionale	artigianale	commerciale	produttivo	misto residenziale/ricettivo		
	attività ricreative/ricettive	attività sportive	misto residenziale-artigianale	misto residenziale-commerciale	misto residenziale-produttivo	altro:		
destinazione del piano terra (sono possibili più scelte)	residenziale X	commerciale	direzionale	produttivo/artigianale	altro:			
numero unità immobiliari	residenziali X	commerciali	direzionali	produttive/artigianali	altro:			
	1							
presenza di annessi pertinenziali	SI X	NO	numero 3	destinazione				
				garage X	loggiati X	volumi tecnici X	gazebo tettoie	altro
tipologia edificio	casa a schiera	casa in linea	abitazione unifamiliare X	abitazione plurifamiliare composta da terratettto	abitazione plurifamiliare con accessi autonomi	Altro:		
scala di accesso	esterna			interna all'edificio				
	condominiale	privata		condominiale	privata X			
copertura	piana		tetto					
	utilizzabile	non utilizzabile	una falda	due falde X	padiglione			
	elementi particolari della copertura:							
id. catastali	foglio		particelle					
previsioni p. s.								
vincoli p.s.								
vincoli	paesaggistico	idrogeologico	rispetto stradale	altro				
foto (almeno una foto deve evidenziare il rapporto dell'edificio con gli edifici confinanti)	2385							
note (indicare anche l'eventuale presenza di giardini e/o alberature di pregio): 363 Non Rifinimento								
data rilievo	1/8/06							
tecnico rilevatore	MUGNAN PIERO							
tecnico verifiche cartografiche								

Il dirigente del Servizio V
Arch. Maurizio Silvetti

HPIM2385

OB-PR 2C	Approfondimento schedatura degli edifici esistenti e degli spazi aperti interni al sistema insediativo

scheda n. 486	numero edificio	VTA Loc Caprillo			n.c. 1			
destinazione di PRG								
superficie da CTR								
stato d'uso	abbandonato		semi-abbandonato		in costruzione o ristrutturazione		utilizzato X	
numero piani fuori terra	1	2 X	3	4	5	6	7	8
uso prevalente (sono possibili più scelte)	residenziale X	servizi/direzionale	artigianale	commerciale	produttivo	misto residenziale/ricettivo		
	attività ricreative/ricettive	attività sportive	misto residenziale-artigianale	misto residenziale-commerciale	misto residenziale-produttivo	altro:		
destinazione del piano terra (sono possibili più scelte)	residenziale X	commerciale	direzionale	produttivo/artigianale	altro:			
numero unità immobiliari	residenziali X	commerciali	direzionali	produttive/artigianali	altro:			
	1							
presenza di annessi pertinenziali	SI X	NO	numero 1	destinazione				
				garage	loggiati	volumi tecnici	gazebo tettoie X	altro
tipologia edificio	casa a schiera	casa in linea	abitazione unifamiliare X	abitazione plurifamiliare composta da terratettto	abitazione plurifamiliare con accessi autonomi	Altro:		
scala di accesso	esterna		interna all'edificio					
	condominiale	privata	condominiale	privata X				
copertura	piana		tetto					
	utilizzabile	non utilizzabile	una falda	due falde X	padiglione			
	elementi particolari della copertura:							
id. catastali	foglio	particelle						
previsioni p. s.								
vincoli p.s.								
vincoli	paesaggistico	idrogeologico	rispetto stradale	altro:				
foto (almeno una foto deve evidenziare il rapporto dell'edificio con gli edifici confinanti)	2433							
note (indicare anche l'eventuale presenza di giardini e/o alberature di pregio):								
data rilievo	3/8/06							
tecnico rilevatore	MUGNAI PIERO							
tecnico verifiche cartografiche								

Il dirigente del Servizio V
Arch. Maurizio Silvetti

HPIM2433

OB-PR 2C	Approfondimento schedatura degli edifici esistenti e degli spazi aperti interni al sistema insediativo

scheda n. 487	numero edificio		via LOCASPRINO			n.c. 3		
destinazione di PRG								
superficie da CTR								
stato d'uso	abbandonato		semi-abbandonato		in costruzione o ristrutturazione		utilizzato X	
numero piani fuori terra	1	2 X	3	4	5	6	7	8
uso prevalente (sono possibili più scelte)	residenziale X	servizi/direzionale	artigianale	commerciale	produttivo	misto residenziale/ricettivo		
	attività ricreative/ricettive	attività sportive	misto residenziale-artigianale	misto residenziale-commerciale	misto residenziale-produttivo	altro:		
destinazione del piano terra (sono possibili più scelte)	residenziale X	commerciale	direzionale	produttivo/artigianale	altro:			
numero unità immobiliari	residenziali X	commerciali	direzionali	produttive/artigianali	altro:			
	1							
presenza di annessi pertinenziali	SI X	NO	numero 2	destinazione: garage	loggiati 2	volumi tecnici X	gazebo tettoie	altro
tipologia edificio	casa a schiera	casa in linea	abitazione unifamiliare X	abitazione plurifamiliare composta da terratettto	abitazione plurifamiliare con accessi autonomi	Altro:		
scala di accesso	esterna		interna all'edificio					
	condominiale	privata	condominiale	privata X				
copertura	piana		tetto					
	utilizzabile	non utilizzabile	una falda	due falde X	padiglione			
	elementi particolari della copertura:							
id. catastali	foglio	particelle						
previsioni p. s.								
vincoli p.s.								
vincoli	paesaggistico	idrogeologico	rispetto stradale	altro				
			/					
foto (almeno una foto deve evidenziare il rapporto dell'edificio con gli edifici confinanti)	2424							
note (indicare anche l'eventuale presenza di giardini e/o alberature di pregio):								

data rilievo	31/8/06		
tecnico rilevatore	TUGNOLI PIERO		
tecnico verifiche cartografiche			

Il dirigente del Servizio V
Arch. Maurizio Silvetti

HPIM2424

OB-PR 2C	Approfondimento schedatura degli edifici esistenti e degli spazi aperti interni al sistema insediativo

scheda n. 183	numero edificio	V.Te di Cesare Loc Caprile				n.c. 5		
destinazione di PRG								
superficie da CTR								
stato d'uso	abbandonato		semi-abbandonato		in costruzione o ristrutturazione		utilizzato X	
numero piani fuori terra	1	2 X	3	4	5	6	7	8
uso prevalente (sono possibili più scelte)	residenziale X	servizi/direzionale	artigianale	commerciale	produttivo	misto residenziale/ricettivo		
	attività ricreative/ricettive	attività sportive	misto residenziale-artigianale	misto residenziale-commerciale	misto residenziale-produttivo	altro:		
destinazione del piano terra (sono possibili più scelte)	residenziale X	commerciale	direzionale	produttivo/artigianale	altro:			
numero unità immobiliari	residenziali X	commerciali	direzionali	produttive/artigianali	altro:			
	1							
presenza di annessi pertinenziali	SI	NO X	numero	destinazione: garage	loggiati	volumi tecnici	gazebo tettoie	altro
tipologia edificio	casa a schiera	casa in linea	abitazione unifamiliare X	abitazione plurifamiliare composta da terratetto	abitazione plurifamiliare con accessi autonomi	Altro:		
scala di accesso	esterna		interna all'edificio					
	condominiale	privata	condominiale	privata X				
copertura	piana		tetto					
	utilizzabile	non utilizzabile	una falda	due falde	padiglione X			
	elementi particolari della copertura:							
id. catastali	foglio	particelle						
previsioni p. s.								
vincoli p.s.								
vincoli	paesaggistico	idrogeologico	rispetto stradale	altro				
foto (almeno una foto deve evidenziare il rapporto dell'edificio con gli edifici confinanti)	2359							
note (indicare anche l'eventuale presenza di giardini e/o alberature di pregio):								
data rilievo	11/8/07							
tecnico rilevatore	TUGNOLI PIERO							
tecnico verifiche cartografiche								

Il dirigente del Servizio V
Arch. Maurizio Silvetti

HPIM2384

Verifica n° foto

OB-PR 2C	Approfondimento schedatura degli edifici esistenti e degli spazi aperti interni al sistema insediativo

scheda n. 488	numero edificio	VIA Loc Pianacci				n.C. 4		
destinazione di PRG								
superficie da CTR								
stato d'uso	abbandonato		semi-abbandonato		in costruzione o ristrutturazione		utilizzato X	
numero piani fuori terra	1	2 X	3	4	5	6	7	8
uso prevalente (sono possibili più scelte)	residenziale X	servizi/direzionale	artigianale	commerciale	produttivo	misto residenziale/ricettivo		
	attività ricreative/ricettive	attività sportive	misto residenziale-artigianale	misto residenziale-commerciale	misto residenziale-produttivo	altro:		
destinazione del piano terra (sono possibili più scelte)	residenziale X	commerciale	direzionale	produttivo/artigianale	altro:			
numero unità immobiliari	residenziali X	commerciali	direzionali	produttive/artigianali	altro:			
	1							
presenza di annessi pertinenziali	SI X	NO	numero 4	destinazione: garage X	loggiati	volumi tecnici X	gazebo tettoie	altro
tipologia edificio	casa a schiera	casa in linea	abitazione unifamiliare X	abitazione plurifamiliare composta da terratettto	abitazione plurifamiliare con accessi autonomi	Altro:		
scala di accesso	esterna		interna all'edificio					
	condominiale	privata	condominiale	privata X				
copertura	piana		tetto					
	utilizzabile	non utilizzabile	una falda	due falde X	padiglione			
	elementi particolari della copertura:							
id. catastali	foglio	particelle						
previsioni p. s.								
vincoli p.s.								
vincoli	paesaggistico	idrogeologico	rispetto stradale	altro				
foto (almeno una foto deve evidenziare il rapporto dell'edificio con gli edifici confinanti)	2545							
note (indicare anche l'eventuale presenza di giardini e/o alberature di pregio): Num Rilevamento 364.365.366								
data rilievo	16/8/06							
tecnico rilevatore	TUGNOLI PIERO							
tecnico verifiche cartografiche								

Il dirigente del Servizio V
Arch. Maurizio Silvetti

HPIM2545a

OB-PR 2C	Approfondimento schedatura degli edifici esistenti e degli spazi aperti interni al sistema insediativo

scheda n.	490	numero edificio		Via Bolognola Loc CAPRILIO		n.c. 14		
destinazione di PRG								
superficie da CTR								
stato d'uso	abbandonato		semi-abbandonato		in costruzione o ristrutturazione		utilizzato X	
numero piani fuori terra	1	2 X	3	4	5	6	7	8
uso prevalente (sono possibili più scelte)	residenziale X	servizi/direzionale	artigianale	commerciale	produttivo	misto residenziale/ricettivo		
	attività ricreative/ricettive	attività sportive	misto residenziale-artigianale	misto residenziale-commerciale	misto residenziale-produttivo	altro:		
destinazione del piano terra (sono possibili più scelte)	residenziale X	commerciale	direzionale	produttivo/artigianale	altro:			
numero unità immobiliari	residenziali X	commerciali	direzionali	produttive/artigianali	altro:			
	1							
presenza di annessi pertinenziali	SI X	NO	numero 2	destinazione				
				garage	loggiati	volumi tecnici X	gazebo tettoie X	altro
tipologia edificio	casa a schiera	casa in linea	abitazione unifamiliare X	abitazione plurifamiliare composta da terratettto	abitazione plurifamiliare con accessi autonomi	Altro:		
scala di accesso	esterna		interna all'edificio					
	condominiale	privata	condominiale	privata X				
copertura	piana		tetto					
	utilizzabile	non utilizzabile	una falda	due falde X	padiglione			
	elementi particolari della copertura:							
id. catastali	foglio	particelle						
previsioni p. s.								
vincoli p.s.								
vincoli	paesaggistico	idrogeologico	rispetto stradale	altro:				
foto (almeno una foto deve evidenziare il rapporto dell'edificio con gli edifici confinanti)					2387			
note (indicare anche l'eventuale presenza di giardini e/o alberature di pregio):								
data rilievo	1/8/06							
tecnico rilevatore	MUGNAI PIERO							
tecnico verifiche cartografiche								

Il dirigente del Servizio V
Arch. Maurizio Silvetti

HPIM2387

OB-PR 2C	Approfondimento schedatura degli edifici esistenti e degli spazi aperti interni al sistema insediativo

scheda n.	491	numero edificio		VTA Loc Caprino		n.c. 23		
destinazione di PRG								
superficie da CTR								
stato d'uso	abbandonato		semi-abbandonato		in costruzione o ristrutturazione		utilizzato X	
numero piani fuori terra	1	2 X	3	4	5	6	7	8
uso prevalente (sono possibili più scelte)	residenziale X	servizi/direzionale	artigianale	commerciale	produttivo	misto residenziale/ricettivo		
	attività ricreative/ricettive	attività sportive	misto residenziale-artigianale	misto residenziale-commerciale	misto residenziale-produttivo	altro:		
destinazione del piano terra (sono possibili più scelte)	residenziale X	commerciale	direzionale	produttivo/artigianale	altro:			
numero unità immobiliari	residenziali X	commerciali	direzionali	produttive/artigianali	altro:			
	1							
presenza di annessi pertinenziali	SI X	NO	numero 1	destinazione				
				garage	loggiati	volumi tecnici X	gazebo tettoie	altro
tipologia edificio	casa a schiera	casa in linea	abitazione unifamiliare	abitazione plurifamiliare composta da terratettto	abitazione plurifamiliare con accessi autonomi X	Altro:		
scala di accesso	esterna			interna all'edificio				
	condominiale	privata		condominiale	privata X			
copertura	piana		tetto					
	utilizzabile	non utilizzabile	una falda	due falde X	padiglione			
	elementi particolari della copertura:							
id. catastali	foglio	particelle						
previsioni p. s.								
vincoli p.s.								
vincoli	paesaggistico	idrogeologico	rispetto stradale	altro:				
foto (almeno una foto deve evidenziare il rapporto dell'edificio con gli edifici confinanti)						2341		
note (indicare anche l'eventuale presenza di giardini e/o alberature di pregio):								
data rilievo	18/7/06							
tecnico rilevatore	MUGNAN PIERO							
tecnico verifiche cartografiche								

Il dirigente del Servizio V
Arch. Maurizio Silvetti

115

HPIM2341

OB-PR 2C	Approfondimento schedatura degli edifici esistenti e degli spazi aperti interni al sistema insediativo

scheda n. 493	numero edificio	VIA BOLOGNESE				n.C. 19/A		
destinazione di PRG								
superficie da CTR								
stato d'uso	abbandonato		semi-abbandonato		in costruzione o ristrutturazione		utilizzato X	
numero piani fuori terra	1	X	3	4	5	6	7	8
uso prevalente (sono possibili più scelte)	residenziale X	servizi/direzionale	artigianale	commerciale	produttivo	misto residenziale/ricettivo		
	attività ricreative/ricettive	attività sportive	misto residenziale-artigianale	misto residenziale-commerciale	misto residenziale-produttivo	altro:		
destinazione del piano terra (sono possibili più scelte)	residenziale X	commerciale	direzionale	produttivo/artigianale	altro:			
numero unità immobiliari	residenziali	commerciali	direzionali	produttive/artigianali	altro:			
	1							
presenza di annessi pertinenziali	SI	NO X	numero	destinazione: garage	loggiati	volumi tecnici	gazebo tettoie	altro
tipologia edificio	casa a schiera	casa in linea NO	abitazione unifamiliare	abitazione plurifamiliare composta da terratetto	abitazione plurifamiliare con accessi autonomi X	Altro:		
scala di accesso	esterna		interna all'edificio					
	condominiale	privata	condominiale	privata X				
copertura	piana		tetto					
	utilizzabile	non utilizzabile	una falda	due falde X	padiglione			
	elementi particolari della copertura:							
id. catastali	foglio	particelle						
previsioni p. s.								
vincoli p.s.								
vincoli	paesaggistico	idrogeologico	rispetto stradale	altro:				
foto (almeno una foto deve evidenziare il rapporto dell'edificio con gli edifici confinanti)						233P		
note (indicare anche l'eventuale presenza di giardini e/o alberature di pregio):								
data rilievo	18/7/06							
tecnico rilevatore	MUGNAI PIERO							
tecnico verifiche cartografiche								

Il dirigente del Servizio V
Arch. Maurizio Silvetti

HPIM2339

02

OB-PR 2C	Approfondimento schedatura degli edifici esistenti e degli spazi aperti interni al sistema insediativo

scheda n. 494	numero edificio		VIA BOLOGNOLA			n.C. 20		
destinazione di PRG								
superficie da CTR								
stato d'uso	abbandonato		semi-abbandonato		in costruzione o ristrutturazione		utilizzato X	
numero piani fuori terra	1	X	3	4	5	6	7	8
uso prevalente (sono possibili più scelte)	residenziale	servizi/direzionale	artigianale	commerciale	produttivo	misto residenziale/ricettivo X		
	attività ricreative/ricettive	attività sportive	misto residenziale-artigianale	misto residenziale-commerciale	misto residenziale-produttivo	altro:		
destinazione del piano terra (sono possibili più scelte)	residenziale X	commerciale	direzionale	produttivo/artigianale	altro:			
numero unità immobiliari	residenziali	commerciali	direzionali	produttive/artigianali	altro:			
	1							
presenza di annessi pertinenziali	SI X	NO	numero 1	destinazione				
				garage	loggiati	volumi tecnici X	gazebo tettoie	altro
tipologia edificio	casa a schiera	casa in linea	abitazione unifamiliare X	abitazione plurifamiliare composta da terratettto	abitazione plurifamiliare con accessi autonomi	Altro:		
scala di accesso	esterna		interna all'edificio					
	condominiale	privata	condominiale	privata X				
copertura	piana		tetto					
	utilizzabile	non utilizzabile	una falda	due falde	padiglione X			
	elementi particolari della copertura:							
id. catastali	foglio	particelle						
previsioni p. s.								
vincoli p.s.								
vincoli	paesaggistico	idrogeologico	rispetto stradale	altro:				
foto (almeno una foto deve evidenziare il rapporto dell'edificio con gli edifici confinanti)						2340		

note (indicare anche l'eventuale presenza di giardini e/o alberature di pregio):

495 . Num. di Riferimento

data rilievo	18/7/06		
tecnico rilevatore	TUGNOLI PIERO		
tecnico verifiche cartografiche			

Il dirigente del Servizio V
Arch. Maurizio Silvetti

completata scheda ed effettuate alcune fotografie nel aprile 2013 con Sascia Cavina, dirigente anche Piano Domani

OB-PR 2C	Approfondimento schedatura degli edifici esistenti e degli spazi aperti interni al sistema insediativo

scheda n.	496	numero edificio	VTA Bologna		n.C. 18			
destinazione di PRG								
superficie da CTR								
stato d'uso	abbandonato		semi-abbandonato		in costruzione o ristrutturazione		utilizzato X	
numero piani fuori terra	1	2 X	3	4	5	6	7	8
uso prevalente (sono possibili più scelte)	residenziale X	servizi/direzionale	artigianale	commerciale	produttivo	misto residenziale/ricettivo		
	attività ricreative/ricettive	attività sportive	misto residenziale-artigianale	misto residenziale-commerciale	misto residenziale-produttivo	altro:		
destinazione del piano terra (sono possibili più scelte)	residenziale X	commerciale	direzionale	produttivo/artigianale	altro:			
numero unità immobiliari	residenziali X	commerciali	direzionali	produttive/artigianali	altro:			
	1							
presenza di annessi pertinenziali	SI	NO X	numero	destinazione				
				garage	loggiati	volumi tecnici	gazebo tettoie	altro
tipologia edificio	casa a schiera	casa in linea	abitazione unifamiliare X	abitazione plurifamiliare composta da terratettto	abitazione plurifamiliare con accessi autonomi	Altro:		
scala di accesso	esterna			interna all'edificio				
	condominiale	privata		condominiale	privata ✓			
copertura	piana		tetto					
	utilizzabile	non utilizzabile	una falda	due falde X	padiglione			
	elementi particolari della copertura:							
id. catastali	foglio	particelle						
previsioni p. s.								
vincoli p.s.								
vincoli	paesaggistico	idrogeologico	rispetto stradale	altro:				
foto (almeno una foto deve evidenziare il rapporto dell'edificio con gli edifici confinanti)					254P			
note (indicare anche l'eventuale presenza di giardini e/o alberature di pregio):								
data rilievo	16/8/06							
tecnico rilevatore	MUGNAN PIERO							
tecnico verifiche cartografiche								

Il dirigente del Servizio V
Arch. Maurizio Silvetti

HPIM2549

OB-PR 2C	Approfondimento schedatura degli edifici esistenti e degli spazi aperti interni al sistema insediativo

scheda n. 497	numero edificio		Via Loc Bolognol		n.c. 16			
destinazione di PRG								
superficie da CTR								
stato d'uso	abbandonato		semi-abbandonato		in costruzione o ristrutturazione		utilizzato X	
numero piani fuori terra	1	2 X	3	4	5	6	7	8
uso prevalente (sono possibili più scelte)	residenziale X	servizi/direzionale	artigianale	commerciale	produttivo	misto residenziale/ricettivo		
	attività ricreative/ricettive	attività sportive	misto residenziale-artigianale	misto residenziale-commerciale	misto residenziale-produttivo	altro:		
destinazione del piano terra (sono possibili più scelte)	residenziale X	commerciale	direzionale	produttivo/artigianale	altro:			
numero unità immobiliari	residenziali X	commerciali	direzionali	produttive/artigianali	altro:			
	1							
presenza di annessi pertinenziali	SI X	NO	numero 2	destinazione				
				garage X	loggiati X	volumi tecnici	gazebo tettoie	altro
tipologia edificio	casa a schiera	casa in linea	abitazione unifamiliare X	abitazione plurifamiliare composta da terratettto	abitazione plurifamiliare con accessi autonomi	Altro:		
scala di accesso	esterna		interna all'edificio					
	condominiale	privata	condominiale	privata X				
copertura	piana		tetto					
	utilizzabile	non utilizzabile	una falda	due falde X	padiglione			
	elementi particolari della copertura:							
id. catastali	foglio	particelle						
previsioni p. s.								
vincoli p.s.								
vincoli	paesaggistico	idrogeologico	rispetto stradale	altro:				
foto (almeno una foto deve evidenziare il rapporto dell'edificio con gli edifici confinanti)					2595			
note (indicare anche l'eventuale presenza di giardini e/o alberature di pregio):								
data rilievo	16/8/06							
tecnico rilevatore	MUGNAI PIERO							
tecnico verifiche cartografiche								

Il dirigente del Servizio V
Arch. Maurizio Silvetti

HPIM2545

OB-PR 2C	Approfondimento schedatura degli edifici esistenti e degli spazi aperti interni al sistema insediativo

scheda n. 498	numero edificio		VIA BOLOGNA		n.c. 18 e			
destinazione di PRG								
superficie da CTR								
stato d'uso	abbandonato		semi-abbandonato		in costruzione o ristrutturazione		utilizzato X	
numero piani fuori terra	1	2 X	3	4	5	6	7	8
uso prevalente (sono possibili più scelte)	residenziale X	servizi/direzionale	artigianale	commerciale	produttivo	misto residenziale/ricettivo		
	attività ricreative/ricettive	attività sportive	misto residenziale-artigianale	misto residenziale-commerciale	misto residenziale-produttivo	altro:		
destinazione del piano terra (sono possibili più scelte)	residenziale X	commerciale	direzionale	produttivo/artigianale	altro:			
numero unità immobiliari	residenziali X	commerciali	direzionali	produttive/artigianali	altro:			
	1							
presenza di annessi pertinenziali	SI	NO X	numero	destinazione: garage	loggiati	volumi tecnici	gazebo tettoie	altro
tipologia edificio	casa a schiera	casa in linea X	abitazione unifamiliare	abitazione plurifamiliare composta da terratettto	abitazione plurifamiliare con accessi autonomi	Altro:		
scala di accesso	esterna		interna all'edificio					
	condominiale	privata	condominiale	privata X				
copertura	piana		tetto					
	utilizzabile	non utilizzabile	una falda	due falde X	padiglione			
	elementi particolari della copertura:							
id. catastali	foglio	particelle						
previsioni p. s.								
vincoli p.s.								
vincoli	paesaggistico	idrogeologico	rispetto stradale	altro				
foto (almeno una foto deve evidenziare il rapporto dell'edificio con gli edifici confinanti)							2597	
note (indicare anche l'eventuale presenza di giardini e/o alberature di pregio):								
data rilievo	16/8/06							
tecnico rilevatore	MUGNAI PIERO							
tecnico verifiche cartografiche								

Il dirigente del Servizio V
Arch. Maurizio Silvetti

HPIM2547

OB-PR 2C	Approfondimento schedatura degli edifici esistenti e degli spazi aperti interni al sistema insediativo

scheda n.	502	numero edificio		VTA di Casare Loc Sano		n.c. 21		
destinazione di PRG								
superficie da CTR								
stato d'uso	abbandonato		semi-abbandonato		in costruzione o ristrutturazione		utilizzato X	
numero piani fuori terra	1	2 X	3	4	5	6	7	8
uso prevalente (sono possibili più scelte)	residenziale X	servizi/direzionale	artigianale	commerciale	produttivo	misto residenziale/ricettivo		
	attività ricreative/ricettive	attività sportive	misto residenziale-artigianale	misto residenziale-commerciale	misto residenziale-produttivo	altro:		
destinazione del piano terra (sono possibili più scelte)	residenziale X	commerciale	direzionale	produttivo/artigianale	altro:			
numero unità immobiliari	residenziali X	commerciali	direzionali	produttive/artigianali	altro:			
	2							
presenza di annessi pertinenziali	SI X	NO	numero 5	destinazione				
				garage X	loggiati	volumi tecnici X	gazebo tettoie	altro
tipologia edificio	casa a schiera	casa in linea	abitazione unifamiliare	abitazione plurifamiliare composta da terratettto	abitazione plurifamiliare con accessi autonomi X	Altro:		
scala di accesso	esterna			interna all'edificio				
	condominiale	privata		condominiale	privata X			
copertura	piana		tetto					
	utilizzabile	non utilizzabile	una falda	due falde	padiglione X			
	elementi particolari della copertura:							
id. catastali	foglio	particelle						
previsioni p. s.								
vincoli p.s.								
vincoli	paesaggistico	idrogeologico	rispetto stradale	altro:				
foto (almeno una foto deve evidenziare il rapporto dell'edificio con gli edifici confinanti)				2432				
note (indicare anche l'eventuale presenza di giardini e/o alberature di pregio): Num. Riferimento 385-386-501-388-389 → scheda a parte edif. resid.								
data rilievo	3/8/06							
tecnico rilevatore	MUGNAN PIERO							
tecnico verifiche cartografiche								

Il dirigente del Servizio V
Arch. Maurizio Silvetti

HPIM2432

OB-PR 2C	Approfondimento schedatura degli edifici esistenti e degli spazi aperti interni al sistema insediativo

scheda n. 504	numero edificio		via BOLOGNA		n.c. 13			
destinazione di PRG								
superficie da CTR								
stato d'uso	abbandonato		semi-abbandonato		in costruzione o ristrutturazione		utilizzato X	
numero piani fuori terra	1	2 X	3	4	5	6	7	8
uso prevalente (sono possibili più scelte)	residenziale X	servizi/direzionale	artigianale	commerciale	produttivo	misto residenziale/ricettivo		
	attività ricreative/ricettive	attività sportive	misto residenziale-artigianale	misto residenziale-commerciale	misto residenziale-produttivo	altro:		
destinazione del piano terra (sono possibili più scelte)	residenziale X	commerciale	direzionale	produttivo/artigianale	altro:			
numero unità immobiliari	residenziali 1	commerciali	direzionali	produttive/artigianali	altro:			
presenza di annessi pertinenziali	SI X	NO	numero 2	destinazione: garage	loggiati	volumi tecnici X	gazebo tettoie	altro
tipologia edificio	casa a schiera	casa in linea X	abitazione unifamiliare	abitazione plurifamiliare composta da terratetto	abitazione plurifamiliare con accessi autonomi	Altro:		
scala di accesso	esterna		interna all'edificio					
	condominiale	privata	condominiale	privata X				
copertura	piana		tetto					
	utilizzabile	non utilizzabile	una falda	due falde 1	padiglione			
	elementi particolari della copertura:							
id. catastali	foglio	particelle						
previsioni p. s.								
vincoli p.s.								
vincoli	paesaggistico	idrogeologico	rispetto stradale	altro				
foto (almeno una foto deve evidenziare il rapporto dell'edificio con gli edifici confinanti)	2551							
note (indicare anche l'eventuale presenza di giardini e/o alberature di pregio): Non Rilevimento 370 - 371								
data rilievo	16/8/06							
tecnico rilevatore	TUGNOLI PIERO							
tecnico verifiche cartografiche								

Il dirigente del Servizio V
Arch. Maurizio Silvetti

HPIM2551

Sacem 4

OB-PR 2C	Approfondimento schedatura degli edifici esistenti e degli spazi aperti interni al sistema insediativo

scheda n.	506	numero edificio		Via delle Vigne Loc BARACCA		n.c. 5		
destinazione di PRG								
superficie da CTR								
stato d'uso	abbandonato		semi-abbandonato		in costruzione o ristrutturazione		utilizzato X	
numero piani fuori terra	1	2 X	3	4	5	6	7	8
uso prevalente (sono possibili più scelte)	residenziale X	servizi/direzionale	artigianale	commerciale	produttivo	misto residenziale/ricettivo		
	attività ricreative/ricettive	attività sportive	misto residenziale-artigianale	misto residenziale-commerciale	misto residenziale-produttivo	altro:		
destinazione del piano terra (sono possibili più scelte)	residenziale X	commerciale	direzionale	produttivo/artigianale	altro:			
numero unità immobiliari	residenziali X	commerciali	direzionali	produttive/artigianali	altro:			
	1							
presenza di annessi pertinenziali	SI X	NO	numero 1	destinazione				
				garage X	loggiati	volumi tecnici	gazebo tettoie	altro
tipologia edificio	casa a schiera	casa in linea	abitazione unifamiliare X	abitazione plurifamiliare composta da terratettto	abitazione plurifamiliare con accessi autonomi	Altro:		
scala di accesso	esterna		interna all'edificio					
	condominiale	privata	condominiale	privata X				
copertura	piana		tetto					
	utilizzabile	non utilizzabile	una falda	due falde X	padiglione			
	elementi particolari della copertura:							
id. catastali	foglio	particelle						
previsioni p. s.								
vincoli p.s.								
vincoli	paesaggistico	idrogeologico	rispetto stradale	altro:				
foto (almeno una foto deve evidenziare il rapporto dell'edificio con gli edifici confinanti)	2423							
note (indicare anche l'eventuale presenza di giardini e/o alberature di pregio): Num. di Riferimento 383								
data rilievo	3/8/06							
tecnico rilevatore	MUGNAN PIERO							
tecnico verifiche cartografiche								

Il dirigente del Servizio V
Arch. Maurizio Silvetti

HPIM2423

OB-PR 2C	Approfondimento schedatura degli edifici esistenti e degli spazi aperti interni al sistema insediativo

scheda n. 507	numero edificio	Via Bologna			n.c. Snc			
destinazione di PRG								
superficie da CTR								
stato d'uso	abbandonato		semi-abbandonato		in costruzione o ristrutturazione		utilizzato X	
numero piani fuori terra	1 X	2	3	4	5	6	7	8
uso prevalente (sono possibili più scelte)	residenziale	servizi/direzionale	artigianale	commerciale	produttivo	misto residenziale/ricettivo		
	attività ricreative/ricettive	attività sportive	misto residenziale-artigianale	misto residenziale-commerciale	misto residenziale-produttivo	altro: Rimessa Spurio		
destinazione del piano terra (sono possibili più scelte)	residenziale	commerciale	direzionale	produttivo/artigianale	altro: C.S			
numero unità immobiliari	residenziali	commerciali	direzionali	produttive/artigianali	altro: C.S			
presenza di annessi pertinenziali	SI	NO X	numero	destinazione				
				garage	loggiati	volumi tecnici	gazebo tettoie	altro
tipologia edificio	casa a schiera	casa in linea	abitazione unifamiliare	abitazione plurifamiliare composta da terratettto	abitazione plurifamiliare con accessi autonomi	Altro: C.S		
scala di accesso	esterna		interna all'edificio					
	condominiale	privata	condominiale	privata				
copertura	piana		tetto					
	utilizzabile	non utilizzabile	una falda	due falde X	padiglione			
	elementi particolari della copertura:							
id. catastali	foglio	particelle						
previsioni p. s.								
vincoli p.s.								
vincoli	paesaggistico	idrogeologico	rispetto stradale	altro				
foto (almeno una foto deve evidenziare il rapporto dell'edificio con gli edifici confinanti)								
note (indicare anche l'eventuale presenza di giardini e/o alberature di pregio):								
data rilievo	18/7/06			2343				
tecnico rilevatore	TUGNOLI PIERO							
tecnico verifiche cartografiche								

Il dirigente del Servizio V
Arch. Maurizio Silvetti

HPIM2343



OB-PR 2C	Approfondimento schedatura degli edifici esistenti e degli spazi aperti interni al sistema insediativo

scheda n. 508	numero edificio		VIA Loc. Pianezzi			n.C. 1		
destinazione di PRG								
superficie da CTR								
stato d'uso	abbandonato		semi-abbandonato		in costruzione o ristrutturazione		utilizzato X	
numero piani fuori terra	1	2 X	3	4	5	6	7	8
uso prevalente (sono possibili più scelte)	residenziale X	servizi/direzionale	artigianale	commerciale	produttivo	misto residenziale/ricettivo		
	attività ricreative/ricettive	attività sportive	misto residenziale-artigianale	misto residenziale-commerciale	misto residenziale-produttivo	altro:		
destinazione del piano terra (sono possibili più scelte)	residenziale X	commerciale	direzionale	produttivo/artigianale	altro:			
numero unità immobiliari	residenziali X	commerciali	direzionali	produttive/artigianali	altro:			
	1							
presenza di annessi pertinenziali	SI X	NO	numero 1	destinazione				
				garage	loggiati	volumi tecnici X	gazebo tettoie	altro
tipologia edificio	casa a schiera	casa in linea	abitazione unifamiliare X	abitazione plurifamiliare composta da terratettto	abitazione plurifamiliare con accessi autonomi	Altro:		
scala di accesso	esterna		interna all'edificio					
	condominiale	privata	condominiale	privata X				
copertura	piana		tetto					
	utilizzabile	non utilizzabile	una falda	due falde X	padiglione			
	elementi particolari della copertura:							
id. catastali	foglio	particelle						
previsioni p. s.								
vincoli p.s.								
vincoli	paesaggistico	idrogeologico	rispetto stradale	altro				
foto (almeno una foto deve evidenziare il rapporto dell'edificio con gli edifici confinanti)						1076		
note (indicare anche l'eventuale presenza di giardini e/o alberature di pregio):								
data rilievo	5/9/06							
tecnico rilevatore	TUGNOLI PIERO							
tecnico verifiche cartografiche								

Il dirigente del Servizio V
Arch. Maurizio Silvetti

HPIM1076

OB-PR 2C	Approfondimento schedatura degli edifici esistenti e degli spazi aperti interni al sistema insediativo

scheda n.	50P	numero edificio		VIA Loc. LE MACCHIE		n.c. 17		
destinazione di PRG								
superficie da CTR								
stato d'uso	abbandonato		semi-abbandonato		in costruzione o ristrutturazione		utilizzato X	
numero piani fuori terra	1	2 X	3	4	5	6	7	8
uso prevalente (sono possibili più scelte)	residenziale X	servizi/direzionale	artigianale	commerciale	produttivo	misto residenziale/ricettivo		
	attività ricreative/ricettive	attività sportive	misto residenziale-artigianale	misto residenziale-commerciale	misto residenziale-produttivo	altro:		
destinazione del piano terra (sono possibili più scelte)	residenziale X	commerciale	direzionale	produttivo/artigianale	altro:			
numero unità immobiliari	residenziali X	commerciali	direzionali	produttive/artigianali	altro:			
	1							
presenza di annessi pertinenziali	SI	NO X	numero	destinazione				
				garage	loggiati	volumi tecnici	gazebo tettoie	altro
tipologia edificio	casa a schiera	casa in linea	abitazione unifamiliare X	abitazione plurifamiliare composta da terratettto	abitazione plurifamiliare con accessi autonomi	Altro:		
scala di accesso	esterna			interna all'edificio				
	condominiale	privata		condominiale	privata X			
copertura	piana		tetto					
	utilizzabile	non utilizzabile	una falda	due falde X	padiglione			
	elementi particolari della copertura:							
id. catastali	foglio	particelle						
previsioni p. s.								
vincoli p.s.								
vincoli	paesaggistico	idrogeologico	rispetto stradale	altro:				
foto (almeno una foto deve evidenziare il rapporto dell'edificio con gli edifici confinanti)								2453
note (indicare anche l'eventuale presenza di giardini e/o alberature di pregio):								
data rilievo	9/8/06							
tecnico rilevatore	MIGNAN PIERO							
tecnico verifiche cartografiche								

Il dirigente del Servizio V
Arch. Maurizio Silvetti

HPIM2458

OB-PR 2C	Approfondimento schedatura degli edifici esistenti e degli spazi aperti interni al sistema insediativo

scheda n.	511	numero edificio		VTA Loc le [illegible]		n.c. 15		
destinazione di PRG								
superficie da CTR								
stato d'uso	abbandonato		semi-abbandonato		in costruzione o ristrutturazione		utilizzato X	
numero piani fuori terra	1 X	2	3	4	5	6	7	8
uso prevalente (sono possibili più scelte)	residenziale X	servizi/direzionale	artigianale	commerciale	produttivo	misto residenziale/ricettivo		
	attività ricreative/ricettive	attività sportive	misto residenziale-artigianale	misto residenziale-commerciale	misto residenziale-produttivo	altro:		
destinazione del piano terra (sono possibili più scelte)	residenziale X	commerciale	direzionale	produttivo/artigianale	altro:			
numero unità immobiliari	residenziali X	commerciali	direzionali	produttive/artigianali	altro:			
	1							
presenza di annessi pertinenziali	SI X	NO	numero 2	destinazione				
				garage X	loggiati	volumi tecnici	gazebo tettoie X	altro
tipologia edificio	casa a schiera	casa in linea	abitazione unifamiliare X	abitazione plurifamiliare composta da terratettto	abitazione plurifamiliare con accessi autonomi	Altro:		
scala di accesso	esterna			interna all'edificio				
	condominiale	privata		condominiale	privata			
copertura	piana		tetto					
	utilizzabile	non utilizzabile	una falda	due falde X	padiglione			
	elementi particolari della copertura:							
id. catastali	foglio	particelle						
previsioni p. s.								
vincoli p.s.								
vincoli	paesaggistico	idrogeologico	rispetto stradale	altro:				
foto (almeno una foto deve evidenziare il rapporto dell'edificio con gli edifici confinanti)	1233							
note (indicare anche l'eventuale presenza di giardini e/o alberature di pregio): Num. di R. fini mento 510-397								
data rilievo	12/07/06							
tecnico rilevatore	MUGNAN PIERO							
tecnico verifiche cartografiche								

Il dirigente del Servizio V
Arch. Maurizio Silvetti

HPIM1233

OB-PR 2C	Approfondimento schedatura degli edifici esistenti e degli spazi aperti interni al sistema insediativo

scheda n. 512	numero edificio		via Loc Le macchie			n.c. 14		
destinazione di PRG								
superficie da CTR								
stato d'uso	abbandonato		semi-abbandonato		in costruzione o ristrutturazione		utilizzato X	
numero piani fuori terra	1	X	3	4	5	6	7	8
uso prevalente (sono possibili più scelte)	residenziale X	servizi/direzionale	artigianale	commerciale	produttivo	misto residenziale/ricettivo		
	attività ricreative/ricettive	attività sportive	misto residenziale-artigianale	misto residenziale-commerciale	misto residenziale-produttivo	altro:		
destinazione del piano terra (sono possibili più scelte)	residenziale X	commerciale	direzionale	produttivo/artigianale	altro:			
numero unità immobiliari	residenziali X	commerciali	direzionali	produttive/artigianali	altro:			
	1							
presenza di annessi pertinenziali	SI X	NO	numero 3	destinazione: garage X	loggiati	volumi tecnici X	gazebo tettoie	altro
tipologia edificio	casa a schiera	casa in linea	abitazione unifamiliare X	abitazione plurifamiliare composta da terratettto	abitazione plurifamiliare con accessi autonomi	Altro:		
scala di accesso	esterna		interna all'edificio					
	condominiale	privata	condominiale	privata X				
copertura	piana		tetto					
	utilizzabile	non utilizzabile	una falda	due falde X	padiglione			
	elementi particolari della copertura:							
id. catastali	foglio	particelle						
previsioni p. s.								
vincoli p.s.								
vincoli	paesaggistico	idrogeologico	rispetto stradale	altro				
foto (almeno una foto deve evidenziare il rapporto dell'edificio con gli edifici confinanti)	2463							
note (indicare anche l'eventuale presenza di giardini e/o alberature di pregio): Num di Rif.mento 513 - 3PS-3PP								
data rilievo	9/8/06							
tecnico rilevatore	TUGNOLI PIERO							
tecnico verifiche cartografiche								

Il dirigente del Servizio V
Arch. Maurizio Silvetti

HPIM2463

OB-PR 2C	Approfondimento schedatura degli edifici esistenti e degli spazi aperti interni al sistema insediativo

scheda n. 514	numero edificio		Via Loc le Macchie		n.c. 13			
destinazione di PRG								
superficie da CTR								
stato d'uso	abbandonato		semi-abbandonato		in costruzione o ristrutturazione		utilizzato X	
numero piani fuori terra	1	X 2	3	4	5	6	7	8
uso prevalente (sono possibili più scelte)	X residenziale	servizi/direzionale	artigianale	commerciale	produttivo	misto residenziale/ricettivo		
	attività ricreative/ricettive	attività sportive	misto residenziale-artigianale	misto residenziale-commerciale	misto residenziale-produttivo	altro:		
destinazione del piano terra (sono possibili più scelte)	X residenziale	commerciale	direzionale	produttivo/artigianale	altro:			
numero unità immobiliari	X residenziali	commerciali	direzionali	produttive/artigianali	altro:			
	1							
presenza di annessi pertinenziali	X SI	NO	numero 3	destinazione				
				garage	X loggiati	X volumi tecnici	gazebo tettoie	altro
tipologia edificio	casa a schiera	X casa in linea	abitazione unifamiliare	abitazione plurifamiliare composta da terratettto	abitazione plurifamiliare con accessi autonomi	Altro:		
scala di accesso	esterna		interna all'edificio					
	condominiale	privata	condominiale	X privata				
copertura	piana		tetto					
	utilizzabile	non utilizzabile	una falda	due falde X	padiglione			
	elementi particolari della copertura:							
id. catastali	foglio	particelle						
previsioni p. s.								
vincoli p.s.								
vincoli	paesaggistico	idrogeologico	rispetto stradale	altro:				
foto (almeno una foto deve evidenziare il rapporto dell'edificio con gli edifici confinanti)					2460			
note (indicare anche l'eventuale presenza di giardini e/o alberature di pregio): Num di Riferimento 400								
data rilievo	9/8/06							
tecnico rilevatore	MUGNAN PIERO							
tecnico verifiche cartografiche								

Il dirigente del Servizio V
Arch. Maurizio Silvetti

HPIM2460

OB-PR 2C	Approfondimento schedatura degli edifici esistenti e degli spazi aperti interni al sistema insediativo

scheda n. 518	numero edificio		Via LOC LE MACCHIE			n.C. 10		
destinazione di PRG								
superficie da CTR								
stato d'uso	abbandonato		semi-abbandonato		in costruzione o ristrutturazione X		utilizzato	
numero piani fuori terra	1	X 2	3	4	5	6	7	8
uso prevalente (sono possibili più scelte)	X residenziale	servizi/direzionale	artigianale	commerciale	produttivo	misto residenziale/ricettivo		
	X attività ricreative/ricettive	attività sportive	misto residenziale-artigianale	misto residenziale-commerciale	misto residenziale-produttivo	altro:		
destinazione del piano terra (sono possibili più scelte)	X residenziale	commerciale	direzionale	produttivo/artigianale	altro:			
numero unità immobiliari	residenziali X 1	commerciali	direzionali	produttive/artigianali	altro:			
presenza di annessi pertinenziali	SI X	NO	numero 2	destinazione: garage	logge X	volumi tecnici X	gazebo tettoie	altro
tipologia edificio	casa a schiera	casa in linea	abitazione unifamiliare X	abitazione plurifamiliare composta da terratetto	abitazione plurifamiliare con accessi autonomi	Altro:		
scala di accesso	esterna		interna all'edificio					
	condominiale	privata	condominiale	privata X				
copertura	piana		tetto					
	utilizzabile	non utilizzabile	una falda	due falde X	padiglione			
	elementi particolari della copertura:							
id. catastali	foglio	particelle						
previsioni p. s.								
vincoli p.s.								
vincoli	paesaggistico	idrogeologico	rispetto stradale	altro				
	X							
foto (almeno una foto deve evidenziare il rapporto dell'edificio con gli edifici confinanti)							123P	
note (indicare anche l'eventuale presenza di giardini e/o alberature di pregio):								
data rilievo	12/07/06							
tecnico rilevatore	TUGNOLI PIERO							
tecnico verifiche cartografiche								

Il dirigente del Servizio V
Arch. Maurizio Silvetti

129

HPIM1239

U1

OB-PR 2C	Approfondimento schedatura degli edifici esistenti e degli spazi aperti interni al sistema insediativo

scheda n. 519	numero edificio		Via Loc. Le Mpachi			n.c. 9		
destinazione di PRG								
superficie da CTR								
stato d'uso	abbandonato		semi-abbandonato		in costruzione o ristrutturazione		utilizzato X	
numero piani fuori terra	1	X 2	3	4	5	6	7	8
uso prevalente (sono possibili più scelte)	residenziale X	servizi/direzionale	artigianale	commerciale	produttivo	misto residenziale/ricettivo		
	attività ricreative/ricettive	attività sportive	misto residenziale-artigianale	misto residenziale-commerciale	misto residenziale-produttivo	altro:		
destinazione del piano terra (sono possibili più scelte)	residenziale X	commerciale	direzionale	produttivo/artigianale	altro:			
numero unità immobiliari	residenziali X	commerciali	direzionali	produttive/artigianali	altro:			
	1							
presenza di annessi pertinenziali	SI X	NO	numero 2	destinazione: garage X	loggiati	volumi tecnici X	gazebo tettoie	altro
tipologia edificio	casa a schiera	casa in linea	abitazione unifamiliare X	abitazione plurifamiliare composta da terratettto	abitazione plurifamiliare con accessi autonomi	Altro:		
scala di accesso	esterna		interna all'edificio					
	condominiale	privata	condominiale	privata X				
copertura	piana		tetto					
	utilizzabile	non utilizzabile	una falda	due falde X	padiglione			
	elementi particolari della copertura:							
id. catastali	foglio	particelle						
previsioni p. s.								
vincoli p.s.								
vincoli	paesaggistico	idrogeologico	rispetto stradale	altro				
foto (almeno una foto deve evidenziare il rapporto dell'edificio con gli edifici confinanti)	1232							
note (indicare anche l'eventuale presenza di giardini e/o alberature di pregio): Num di Riferimento 451 491								
data rilievo	12/07/06							
tecnico rilevatore	TUGNOLI PIERO							
tecnico verifiche cartografiche								

Il dirigente del Servizio V
Arch. Maurizio Silvetti

Completata scheda digitale ed effettuate nuove fotografie nell'agosto 2013 con Sandro Canonica, eliminate anche quelle fatte da Daniele.

093

S19

U1 Manca

OB-PR 2C	Approfondimento schedatura degli edifici esistenti e degli spazi aperti interni al sistema insediativo

scheda n. 520	numero edificio		V/Ta Loc. le Macchie		n.c. 10/c			
destinazione di PRG								
superficie da CTR								
stato d'uso	abbandonato		semi-abbandonato		in costruzione o ristrutturazione X		utilizzato	
numero piani fuori terra	1	2 X	3	4	5	6	7	8
uso prevalente (sono possibili più scelte)	residenziale X	servizi/direzionale	artigianale	commerciale	produttivo	misto residenziale/ricettivo		
	attività ricreative/ricettive	attività sportive	misto residenziale-artigianale	misto residenziale-commerciale	misto residenziale-produttivo	altro:		
destinazione del piano terra (sono possibili più scelte)	residenziale X	commerciale	direzionale	produttivo/artigianale	altro:			
numero unità immobiliari	residenziali X	commerciali	direzionali	produttive/artigianali	altro:			
	1							
presenza di annessi pertinenziali	SI X	NO	numero 2	destinazione				
				garage	loggiati X	volumi tecnici X	gazebo tettoie	altro
tipologia edificio	casa a schiera	casa in linea	abitazione unifamiliare X	abitazione plurifamiliare composta da terratettto	abitazione plurifamiliare con accessi autonomi	Altro:		
scala di accesso	esterna		interna all'edificio					
	condominiale	privata	condominiale	privata X				
copertura	piana		tetto					
	utilizzabile	non utilizzabile	una falda	due falde X	padiglione			
	elementi particolari della copertura:							
id. catastali	foglio	particelle						
previsioni p. s.								
vincoli p.s.								
vincoli	paesaggistico	idrogeologico	rispetto stradale	altro				
foto (almeno una foto deve evidenziare il rapporto dell'edificio con gli edifici confinanti)								
note (indicare anche l'eventuale presenza di giardini e/o alberature di pregio): Num di R. fermento 402								
data rilievo	12/07/06							
tecnico rilevatore	MUGNAI PIERO							
tecnico verifiche cartografiche								

Il dirigente del Servizio V
Arch. Maurizio Silvetti

completata scheda digitale ed effettuate nuove fotografie nel agosto 2013 arch. Sabina Corazza, dirigente arch. Ilario Damiani

OB-PR 2C	Approfondimento schedatura degli edifici esistenti e degli spazi aperti interni al sistema insediativo

scheda n. 521	numero edificio		VTA Loc. le macchie		n.c. 10/B			
destinazione di PRG								
superficie da CTR								
stato d'uso	abbandonato		semi-abbandonato		in costruzione o ristrutturazione		utilizzato X	
numero piani fuori terra	1	X 2	3	4	5	6	7	8
uso prevalente (sono possibili più scelte)	residenziale X	servizi/direzionale	artigianale	commerciale	produttivo	misto residenziale/ricettivo		
	attività ricreative/ricettive	attività sportive	misto residenziale-artigianale	misto residenziale-commerciale	misto residenziale-produttivo	altro:		
destinazione del piano terra (sono possibili più scelte)	residenziale X	commerciale	direzionale	produttivo/artigianale	altro:			
numero unità immobiliari	residenziali X	commerciali	direzionali	produttive/artigianali	altro:			
	1							
presenza di annessi pertinenziali	SI X	NO	numero 2	destinazione				
				garage	loggiati	volumi tecnici X	gazebo tettoie	altro
tipologia edificio	casa a schiera	casa in linea	abitazione unifamiliare X	abitazione plurifamiliare composta da terratettto	abitazione plurifamiliare con accessi autonomi	Altro:		
scala di accesso	esterna		interna all'edificio					
	condominiale	privata	condominiale	privata X				
copertura	piana		tetto					
	utilizzabile	non utilizzabile	una falda	due falde X	padiglione			
	elementi particolari della copertura:							
id. catastali	foglio	particelle						
previsioni p. s.								
vincoli p.s.								
vincoli	paesaggistico	idrogeologico	rispetto stradale	altro				
foto (almeno una foto deve evidenziare il rapporto dell'edificio con gli edifici confinanti)	1231							
note (indicare anche l'eventuale presenza di giardini e/o alberature di pregio): 522 - NUM. COLLEGATO								
data rilievo	12/07/06							
tecnico rilevatore	MUGNAI PIERO							
tecnico verifiche cartografiche								

Il dirigente del Servizio V
Arch. Maurizio Silvetti

HPIM1231

OB-PR 2C	Approfondimento schedatura degli edifici esistenti e degli spazi aperti interni al sistema insediativo

scheda n.		numero edificio 523		via Loc. le Macchie		n.c. 5		
destinazione di PRG								
superficie da CTR								
stato d'uso	abbandonato		semi-abbandonato		in costruzione o ristrutturazione		utilizzato X	
numero piani fuori terra	1	2 X	3	4	5	6	7	8
uso prevalente (sono possibili più scelte)	residenziale X	servizi/direzionale	artigianale	commerciale	produttivo	misto residenziale/ricettivo		
	attività ricreative/ricettive	attività sportive	misto residenziale-artigianale	misto residenziale-commerciale	misto residenziale-produttivo	altro:		
destinazione del piano terra (sono possibili più scelte)	residenziale X	commerciale	direzionale	produttivo/artigianale	altro:			
numero unità immobiliari	residenziali X	commerciali	direzionali	produttive/artigianali	altro:			
	1							
presenza di annessi pertinenziali	SI X	NO	numero 3	destinazione: garage X	loggiati	volumi tecnici X	gazebo tettoie	altro
tipologia edificio	casa a schiera	casa in linea X	abitazione unifamiliare X NO	abitazione plurifamiliare composta da terratettto	abitazione plurifamiliare con accessi autonomi	Altro:		
scala di accesso	esterna		interna all'edificio					
	condominiale	privata	condominiale	privata X				
copertura	piana		tetto					
	utilizzabile	non utilizzabile	una falda	due falde X	padiglione			
	elementi particolari della copertura:							
id. catastali	foglio	particelle						
previsioni p. s.								
vincoli p.s.								
vincoli	paesaggistico	idrogeologico	rispetto stradale	altro				
foto (almeno una foto deve evidenziare il rapporto dell'edificio con gli edifici confinanti)						1073		
note (indicare anche l'eventuale presenza di giardini e/o alberature di pregio): Num. R.f. 403-281								
data rilievo	5.IP.06							
tecnico rilevatore	TUGNOLI PIERO							
tecnico verifiche cartografiche								

Il dirigente del Servizio V
Arch. Maurizio Silvetti

HPIM1073

OB-PR 2C	Approfondimento schedatura degli edifici esistenti e degli spazi aperti interni al sistema insediativo

scheda n. 525	numero edificio	via Loc GRANATINO				n.c. 3		
destinazione di PRG								
superficie da CTR								
stato d'uso	abbandonato		semi-abbandonato		in costruzione o ristrutturazione		utilizzato X	
numero piani fuori terra	1	X 2	3	4	5	6	7	8
uso prevalente (sono possibili più scelte)	X residenziale	servizi/direzionale	artigianale		commerciale	produttivo	misto residenziale/ricettivo	
	attività ricreative/ricettive	attività sportive	misto residenziale-artigianale		misto residenziale-commerciale	misto residenziale-produttivo	altro:	
destinazione del piano terra (sono possibili più scelte)	X residenziale	commerciale	direzionale		produttivo/artigianale		altro:	
numero unità immobiliari	X residenziali	commerciali	direzionali		produttive/artigianali		altro:	
	1							
presenza di annessi pertinenziali	X SI	NO	numero 2	destinazione:	X garage	loggiati	X volumi tecnici	gazebo tettoie	altro
tipologia edificio	casa a schiera	casa in linea	X abitazione unifamiliare	abitazione plurifamiliare composta da terratetto	abitazione plurifamiliare con accessi autonomi	Altro:		
scala di accesso	esterna			interna all'edificio				
	condominiale	privata		condominiale		X privata		
copertura	piana			tetto				
	utilizzabile	non utilizzabile	una falda	due falde	X padiglione			
	elementi particolari della copertura:							
id. catastali	foglio	particelle						
previsioni p. s.								
vincoli p.s.								
vincoli	paesaggistico	idrogeologico	rispetto stradale	altro				
foto (almeno una foto deve evidenziare il rapporto dell'edificio con gli edifici confinanti)							1075	
note (indicare anche l'eventuale presenza di giardini e/o alberature di pregio): Num. Rif. Imm. 524								
data rilievo	5/8/06							
tecnico rilevatore	TUGNOLI PIERO							
tecnico verifiche cartografiche								

Il dirigente del Servizio V
Arch. Maurizio Silvetti

132

HPIM1075

OB-PR 2C	Approfondimento schedatura degli edifici esistenti e degli spazi aperti interni al sistema insediativo

scheda n. 526	numero edificio		Via LOC GRANATINO		n.c. 3			
destinazione di PRG								
superficie da CTR								
stato d'uso	abbandonato		semi-abbandonato		in costruzione o ristrutturazione		utilizzato X	
numero piani fuori terra	1	2 X	3	4	5	6	7	8
uso prevalente (sono possibili più scelte)	residenziale X	servizi/direzionale	artigianale	commerciale	produttivo	misto residenziale/ricettivo		
	attività ricreative/ricettive	attività sportive	misto residenziale-artigianale	misto residenziale-commerciale	misto residenziale-produttivo	altro:		
destinazione del piano terra (sono possibili più scelte)	residenziale X	commerciale	direzionale	produttivo/artigianale	altro:			
numero unità immobiliari	residenziali X	commerciali	direzionali	produttive/artigianali	altro:			
	2							
presenza di annessi pertinenziali	SI X	NO	numero 4	destinazione: garage X	loggiati	volumi tecnici X	gazebo tettoie X	altro
tipologia edificio	casa a schiera	casa in linea	abitazione unifamiliare	abitazione plurifamiliare composta da terratettto	abitazione plurifamiliare con accessi autonomi X	Altro:		
scala di accesso	esterna: condominiale	esterna: privata X	interna all'edificio: condominiale	interna all'edificio: privata X				
copertura	piana: utilizzabile	piana: non utilizzabile	tetto: una falda	tetto: due falde X	tetto: padiglione			
	elementi particolari della copertura:							
id. catastali	foglio	particelle						
previsioni p. s.								
vincoli p.s.								
vincoli	paesaggistico	idrogeologico	rispetto stradale	altro				
foto (almeno una foto deve evidenziare il rapporto dell'edificio con gli edifici confinanti)	2465							
note (indicare anche l'eventuale presenza di giardini e/o alberature di pregio): Num di R. Perimento 524 - 525 - 278 - 279 (ANNESSO PRINC.) → ALTRO EDIF + ANNESSO GIÀ SCHEDAT								
data rilievo	9/8/06							
tecnico rilevatore	MUGNAI PIERO							
tecnico verifiche cartografiche								

Il dirigente del Servizio V
Arch. Maurizio Silvetti

HPIM2465

OB-PR 2C	Approfondimento schedatura degli edifici esistenti e degli spazi aperti interni al sistema insediativo

scheda n. 527	numero edificio	VTA LOC GRANATINO	n.c. 1					
destinazione di PRG								
superficie da CTR								
stato d'uso	abbandonato	semi-abbandonato	in costruzione o ristrutturazione	utilizzato X				
numero piani fuori terra	1	2 X	3	4	5	6	7	8
uso prevalente (sono possibili più scelte)	residenziale X	servizi/direzionale	artigianale	commerciale	produttivo	misto residenziale/ricettivo		
	attività ricreative/ricettive	attività sportive	misto residenziale-artigianale	misto residenziale-commerciale	misto residenziale-produttivo	altro:		
destinazione del piano terra (sono possibili più scelte)	residenziale X	commerciale	direzionale	produttivo/artigianale	altro:			
numero unità immobiliari	residenziali 1	commerciali	direzionali	produttive/artigianali	altro:			
presenza di annessi pertinenziali	SI X	NO	numero 4	destinazione: garage X	loggiati X	volumi tecnici X	gazebo tettoie X	altro
tipologia edificio	casa a schiera	casa in linea	abitazione unifamiliare X	abitazione plurifamiliare composta da terratettto	abitazione plurifamiliare con accessi autonomi	Altro:		
scala di accesso	esterna: condominiale	esterna: privata	interna all'edificio: condominiale	interna all'edificio: privata X				
copertura	piana: utilizzabile	piana: non utilizzabile	tetto: una falda	tetto: due falde X	tetto: padiglione			
	elementi particolari della copertura:							
id. catastali	foglio	particelle						
previsioni p. s.								
vincoli p.s.								
vincoli	paesaggistico	idrogeologico	rispetto stradale	altro:				
foto (almeno una foto deve evidenziare il rapporto dell'edificio con gli edifici confinanti)	2466 e							
note (indicare anche l'eventuale presenza di giardini e/o alberature di pregio): Num di Riferimento: 405-406-280	n° 2546 b del 16/8/06							
data rilievo	9/8/06							
tecnico rilevatore	MUGNAN PIERO							
tecnico verifiche cartografiche								

Il dirigente del Servizio V
Arch. Maurizio Silvetti

HPIM2546b

OB-PR 2C	Approfondimento schedatura degli edifici esistenti e degli spazi aperti interni al sistema insediativo

scheda n. 528	numero edificio	VIA GIOVANNINO				n.c. 7		
destinazione di PRG								
superficie da CTR								
stato d'uso	abbandonato		semi-abbandonato		in costruzione o ristrutturazione		utilizzato X	
numero piani fuori terra	1	X 2	3	4	5	6	7	8
uso prevalente (sono possibili più scelte)	residenziale X	servizi/direzionale	artigianale	commerciale	produttivo	misto residenziale/ricettivo		
	attività ricreative/ricettive	attività sportive	misto residenziale-artigianale	misto residenziale-commerciale	misto residenziale-produttivo	altro:		
destinazione del piano terra (sono possibili più scelte)	residenziale X	commerciale	direzionale	produttivo/artigianale	altro:			
numero unità immobiliari	residenziali X	commerciali	direzionali	produttive/artigianali	altro:			
	1							
presenza di annessi pertinenziali	SI X	NO	numero 1	destinazione: garage X	loggiati	volumi tecnici	gazebo tettoie	altro
tipologia edificio	casa a schiera	casa in linea	abitazione unifamiliare X	abitazione plurifamiliare composta da terratettto	abitazione plurifamiliare con accessi autonomi	Altro:		
scala di accesso	esterna		interna all'edificio					
	condominiale	privata	condominiale	privata X				
copertura	piana		tetto					
	utilizzabile	non utilizzabile	una falda	due falde	padiglione X			
	elementi particolari della copertura:							
id. catastali	foglio	particelle						
previsioni p. s.								
vincoli p.s.								
vincoli	paesaggistico	idrogeologico	rispetto stradale	altro:				
foto (almeno una foto deve evidenziare il rapporto dell'edificio con gli edifici confinanti)	2545 D							
note (indicare anche l'eventuale presenza di giardini e/o alberature di pregio): Num Rilevamento 287								
data rilievo	16/8/06							
tecnico rilevatore	TRUGNA PIERO							
tecnico verifiche cartografiche								

Il dirigente del Servizio V
Arch. Maurizio Silvetti

HPIM2545b

OB-PR 2C	Approfondimento schedatura degli edifici esistenti e degli spazi aperti interni al sistema insediativo

scheda n. 530	numero edificio		VIA GRAMSCI N			n.C. 9/A		
destinazione di PRG								
superficie da CTR								
stato d'uso	abbandonato		semi-abbandonato		in costruzione o ristrutturazione		utilizzato X	
numero piani fuori terra	1	X	3	4	5	6	7	8
uso prevalente (sono possibili più scelte)	residenziale X	servizi/direzionale	artigianale	commerciale	produttivo	misto residenziale/ricettivo		
	attività ricreative/ricettive	attività sportive	misto residenziale-artigianale	misto residenziale-commerciale	misto residenziale-produttivo	altro:		
destinazione del piano terra (sono possibili più scelte)	residenziale X	commerciale	direzionale	produttivo/artigianale	altro:			
numero unità immobiliari	residenziali X	commerciali	direzionali	produttive/artigianali	altro:			
	1							
presenza di annessi pertinenziali	SI X	NO	numero 1	destinazione				
				garage	loggiati	volumi tecnici X	gazebo tettoie	altro
tipologia edificio	casa a schiera	casa in linea	abitazione unifamiliare X	abitazione plurifamiliare composta da terratetto	abitazione plurifamiliare con accessi autonomi	Altro:		
scala di accesso	esterna		interna all'edificio					
	condominiale	privata X	condominiale	privata X				
copertura	piana		tetto					
	utilizzabile	non utilizzabile	una falda	due falde X	padiglione			
	elementi particolari della copertura:							
id. catastali	foglio	particelle						
previsioni p. s.								
vincoli p.s.								
vincoli	paesaggistico	idrogeologico	rispetto stradale	altro				
foto (almeno una foto deve evidenziare il rapporto dell'edificio con gli edifici confinanti)	2348							
note (indicare anche l'eventuale presenza di giardini e/o alberature di pregio):								
data rilievo	18/7/06							
tecnico rilevatore	TUGNOLI PIERO							
tecnico verifiche cartografiche								

Il dirigente del Servizio V
Arch. Maurizio Silvetti

HPIM2348

OB-PR 2C	Approfondimento schedatura degli edifici esistenti e degli spazi aperti interni al sistema insediativo

scheda n. 534	numero edificio	VIA GRADISTINO			n.c. 6B			
destinazione di PRG								
superficie da CTR								
stato d'uso	abbandonato		semi-abbandonato		in costruzione o ristrutturazione		utilizzato X	
numero piani fuori terra	1	X	3	4	5	6	7	8
uso prevalente (sono possibili più scelte)	residenziale X	servizi/direzionale	artigianale	commerciale	produttivo	misto residenziale/ricettivo		
	attività ricreative/ricettive	attività sportive	misto residenziale-artigianale	misto residenziale-commerciale	misto residenziale-produttivo	altro:		
destinazione del piano terra (sono possibili più scelte)	residenziale X	commerciale	direzionale	produttivo/artigianale	altro:			
numero unità immobiliari	residenziali X	commerciali	direzionali	produttive/artigianali	altro:			
	1							
presenza di annessi pertinenziali	SI X	NO	numero 3	destinazione: garage X	loggiati	volumi tecnici X	gazebo tettoie X	altro
tipologia edificio	casa a schiera	casa in linea	abitazione unifamiliare X	abitazione plurifamiliare composta da terratettto	abitazione plurifamiliare con accessi autonomi	Altro:		
scala di accesso	esterna		interna all'edificio					
	condominiale	privata X	condominiale	privata				
copertura	piana		tetto					
	utilizzabile	non utilizzabile	una falda	due falde X	padiglione			
	elementi particolari della copertura:							
id. catastali	foglio	particelle						
previsioni p. s.								
vincoli p.s.								
vincoli	paesaggistico	idrogeologico	rispetto stradale	altro				
foto (almeno una foto deve evidenziare il rapporto dell'edificio con gli edifici confinanti)	2345							
note (indicare anche l'eventuale presenza di giardini e/o alberature di pregio):								

data rilievo	12/7/06		
tecnico rilevatore	TUGNOLI PIERO		
tecnico verifiche cartografiche			

Il dirigente del Servizio V
Arch. Maurizio Silvetti

HPIM2345

OB-PR 2C	Approfondimento schedatura degli edifici esistenti e degli spazi aperti interni al sistema insediativo

scheda n. 532	numero edificio		VTA GRAMATICO		n.c. 6/A			
destinazione di PRG								
superficie da CTR								
stato d'uso	abbandonato		semi-abbandonato		in costruzione o ristrutturazione		utilizzato X	
numero piani fuori terra	1 X	2	3	4	5	6	7	8
uso prevalente (sono possibili più scelte)	residenziale X	servizi/direzionale	artigianale	commerciale	produttivo	misto residenziale/ricettivo		
	attività ricreative/ricettive	attività sportive	misto residenziale-artigianale	misto residenziale-commerciale	misto residenziale-produttivo	altro:		
destinazione del piano terra (sono possibili più scelte)	residenziale X	commerciale	direzionale	produttivo/artigianale	altro:			
numero unità immobiliari	residenziali X	commerciali	direzionali	produttive/artigianali	altro:			
	1							
presenza di annessi pertinenziali	SI X	NO	numero 1	destinazione				
				garage	loggiati	volumi tecnici X	gazebo tettoie	altro
tipologia edificio	casa a schiera	casa in linea	abitazione unifamiliare X	abitazione plurifamiliare composta da terratettto	abitazione plurifamiliare con accessi autonomi	Altro:		
scala di accesso	esterna		interna all'edificio					
	condominiale	privata	condominiale	privata				
copertura	piana		tetto					
	utilizzabile	non utilizzabile	una falda	due falde X	padiglione			
	elementi particolari della copertura:							
id. catastali	foglio	particelle						
previsioni p. s.								
vincoli p.s.								
vincoli	paesaggistico	idrogeologico	rispetto stradale	altro:				
foto (almeno una foto deve evidenziare il rapporto dell'edificio con gli edifici confinanti)					2346			
note (indicare anche l'eventuale presenza di giardini e/o alberature di pregio):								
data rilievo	18/7/06							
tecnico rilevatore	MUGNAN PIERO							
tecnico verifiche cartografiche								

Il dirigente del Servizio V
Arch. Maurizio Silvetti

HPIM2346

OB-PR 2C	Approfondimento schedatura degli edifici esistenti e degli spazi aperti interni al sistema insediativo

scheda n. 533	numero edificio	VTA GRANATINO			n.c. 14			
destinazione di PRG								
superficie da CTR								
stato d'uso	abbandonato		semi-abbandonato		in costruzione o ristrutturazione		utilizzato X	
numero piani fuori terra	1	2 X	3	4	5	6	7	8
uso prevalente (sono possibili più scelte)	residenziale X	servizi/direzionale	artigianale	commerciale	produttivo	misto residenziale/ricettivo		
	attività ricreative/ricettive	attività sportive	misto residenziale-artigianale	misto residenziale-commerciale	misto residenziale-produttivo	altro:		
destinazione del piano terra (sono possibili più scelte)	residenziale X	commerciale	direzionale	produttivo/artigianale	altro:			
numero unità immobiliari	residenziali X	commerciali	direzionali	produttive/artigianali	altro:			
	1							
presenza di annessi pertinenziali	SI X	NO	numero 3	destinazione				
				garage	loggiati X	volumi tecnici X	gazebo tettoie X	altro
tipologia edificio	casa a schiera	casa in linea	abitazione unifamiliare X	abitazione plurifamiliare composta da terratettto	abitazione plurifamiliare con accessi autonomi	Altro:		
scala di accesso	esterna		interna all'edificio					
	condominiale	privata	condominiale	privata X				
copertura	piana		tetto					
	utilizzabile	non utilizzabile	una falda	due falde X	padiglione			
	elementi particolari della copertura:							
id. catastali	foglio	particelle						
previsioni p. s.								
vincoli p.s.								
vincoli	paesaggistico	idrogeologico	rispetto stradale	altro:				
foto (almeno una foto deve evidenziare il rapporto dell'edificio con gli edifici confinanti)								
note (indicare anche l'eventuale presenza di giardini e/o alberature di pregio): Num. Riferimento 410-409								
data rilievo	18/7/06		2350					
tecnico rilevatore	MUGNAN PIERO							
tecnico verifiche cartografiche								

Il dirigente del Servizio V
Arch. Maurizio Silvetti

HPIM2350

Mappa Fot. 18

OB-PR 2C	Approfondimento schedatura degli edifici esistenti e degli spazi aperti interni al sistema insediativo

scheda n. 534	numero edificio	VIA GRADARINO			n.C. 6			
destinazione di PRG								
superficie da CTR								
stato d'uso	abbandonato		semi-abbandonato		in costruzione o ristrutturazione		utilizzato X	
numero piani fuori terra	1	2 X	3	4	5	6	7	8
uso prevalente (sono possibili più scelte)	residenziale X	servizi/direzionale	artigianale	commerciale	produttivo	misto residenziale/ricettivo		
	attività ricreative/ricettive	attività sportive	misto residenziale-artigianale	misto residenziale-commerciale	misto residenziale-produttivo	altro:		
destinazione del piano terra (sono possibili più scelte)	residenziale X	commerciale	direzionale	produttivo/artigianale	altro:			
numero unità immobiliari	residenziali 2	commerciali	direzionali	produttive/artigianali	altro:			
presenza di annessi pertinenziali	SI X	NO	numero 5	destinazione: garage X	loggiati	volumi tecnici X	gazebo tettoie X	altro
tipologia edificio	casa a schiera	casa in linea X	abitazione unifamiliare	abitazione plurifamiliare composta da terratetto	abitazione plurifamiliare con accessi autonomi X	Altro:		
scala di accesso	esterna		interna all'edificio					
	condominiale	privata X	condominiale	privata X				
copertura	piana		tetto					
	utilizzabile	non utilizzabile	una falda	due falde X	padiglione			
	elementi particolari della copertura:							
id. catastali	foglio	particelle						
previsioni p. s.								
vincoli p.s.								
vincoli	paesaggistico	idrogeologico	rispetto stradale	altro				
foto (almeno una foto deve evidenziare il rapporto dell'edificio con gli edifici confinanti)	2457							
note (indicare anche l'eventuale presenza di giardini e/o alberature di pregio): Nnm. Rif. 411 - 535 - 308 - 536 - 304 → già schedato 536 princ. 304 annesso								
data rilievo	18/7/06							
tecnico rilevatore	TUGNOLI PIERO							
tecnico verifiche cartografiche								

Il dirigente del Servizio V
Arch. Maurizio Silvetti

HPIM2457



OB-PR 2C	Approfondimento schedatura degli edifici esistenti e degli spazi aperti interni al sistema insediativo

scheda n.	536	numero edificio		VTA Loc Grammino		n.c. 3		
destinazione di PRG								
superficie da CTR								
stato d'uso	abbandonato		semi-abbandonato		in costruzione o ristrutturazione		utilizzato X	
numero piani fuori terra	1	X 2	3	4	5	6	7	8
uso prevalente (sono possibili più scelte)	residenziale X	servizi/direzionale	artigianale	commerciale	produttivo	misto residenziale/ricettivo		
	attività ricreative/ricettive	attività sportive	misto residenziale-artigianale	misto residenziale-commerciale	misto residenziale-produttivo	altro:		
destinazione del piano terra (sono possibili più scelte)	residenziale X	commerciale	direzionale	produttivo/artigianale	altro:			
numero unità immobiliari	residenziali X	commerciali	direzionali	produttive/artigianali	altro:			
	1							
presenza di annessi pertinenziali	SI X	NO	numero 2	destinazione				
				garage	loggiati	volumi tecnici X	gazebo tettoie X	altro
tipologia edificio	casa a schiera	casa in linea	abitazione unifamiliare X	abitazione plurifamiliare composta da terratettto	abitazione plurifamiliare con accessi autonomi	Altro:		
scala di accesso	esterna		interna all'edificio					
	condominiale	privata	condominiale	privata X				
copertura	piana		tetto					
	utilizzabile	non utilizzabile	una falda	due falde X	padiglione			
	elementi particolari della copertura:							
id. catastali	foglio		particelle					
previsioni p. s.								
vincoli p.s.								
vincoli	paesaggistico	idrogeologico	rispetto stradale	altro:				
foto (almeno una foto deve evidenziare il rapporto dell'edificio con gli edifici confinanti)								1073
note (indicare anche l'eventuale presenza di giardini e/o alberature di pregio): Num Rif. ~~306~~ 304 305								
data rilievo	5/9/06							
tecnico rilevatore	MUGNAN PIERO							
tecnico verifiche cartografiche								

Il dirigente del Servizio V
Arch. Maurizio Silvetti

HPIM1072

OB-PR 2C	Approfondimento schedatura degli edifici esistenti e degli spazi aperti interni al sistema insediativo

scheda n. 537	numero edificio	Via BOLOGNOLO				n.c. 21		
destinazione di PRG								
superficie da CTR								
stato d'uso	abbandonato		semi-abbandonato		in costruzione o ristrutturazione		utilizzato X	
numero piani fuori terra	1	2 X	3	4	5	6	7	8
uso prevalente (sono possibili più scelte)	residenziale X	servizi/direzionale	artigianale	commerciale	produttivo	misto residenziale/ricettivo		
	attività ricreative/ricettive	attività sportive	misto residenziale-artigianale	misto residenziale-commerciale	misto residenziale-produttivo	altro:		
destinazione del piano terra (sono possibili più scelte)	residenziale X	commerciale	direzionale	produttivo/artigianale	altro:			
numero unità immobiliari	residenziali 1	commerciali	direzionali	produttive/artigianali	altro:			
presenza di annessi pertinenziali	SI X	NO	numero 2	destinazione: garage	loggiati	volumi tecnici X	gazebo tettoie X	altro
tipologia edificio	casa a schiera	casa in linea	abitazione unifamiliare X	abitazione plurifamiliare composta da terratettto	abitazione plurifamiliare con accessi autonomi	Altro:		
scala di accesso	esterna: condominiale	esterna: privata	interna all'edificio: condominiale	interna all'edificio: privata X				
copertura	piana: utilizzabile	piana: non utilizzabile	tetto: una falda	tetto: due falde X	tetto: padiglione			
	elementi particolari della copertura:							
id. catastali	foglio	particelle						
previsioni p. s.								
vincoli p.s.								
vincoli	paesaggistico	idrogeologico	rispetto stradale	altro:				
foto (almeno una foto deve evidenziare il rapporto dell'edificio con gli edifici confinanti)								
note (indicare anche l'eventuale presenza di giardini e/o alberature di pregio):								
data rilievo	18/7/00			2345				
tecnico rilevatore	TUGNOLI PIERO							
tecnico verifiche cartografiche								

Il dirigente del Servizio V
Arch. Maurizio Silvetti

HPIM2344

OB-PR 2C	Approfondimento schedatura degli edifici esistenti e degli spazi aperti interni al sistema insediativo

scheda n.	540	numero edificio		VTA Loc le Macchie		n.C. 18/A		
destinazione di PRG								
superficie da CTR								
stato d'uso	abbandonato		semi-abbandonato		in costruzione o ristrutturazione		utilizzato X	
numero piani fuori terra	X	2	3	4	5	6	7	8
uso prevalente (sono possibili più scelte)	residenziale	servizi/direzionale	artigianale	commerciale	produttivo	misto residenziale/ricettivo		
	attività ricreative/ricettive	attività sportive	misto residenziale-artigianale	misto residenziale-commerciale	misto residenziale-produttivo	altro: Rimane Agricola		
destinazione del piano terra (sono possibili più scelte)	residenziale	commerciale	direzionale	produttivo/artigianale	altro: C.S			
numero unità immobiliari	residenziali	commerciali	direzionali	produttive/artigianali	altro: C S			
					1			
presenza di annessi pertinenziali	SI X	NO	numero 1	destinazione				
				garage	loggiati	volumi tecnici	gazebo tettoie X	altro
tipologia edificio	casa a schiera	casa in linea	abitazione unifamiliare	abitazione plurifamiliare composta da terratettto	abitazione plurifamiliare con accessi autonomi	Altro: C.S		
scala di accesso	esterna			interna all'edificio				
	condominiale	privata		condominiale	privata			
copertura	piana		tetto					
	utilizzabile	non utilizzabile	una falda	due falde X	padiglione			
	elementi particolari della copertura:							
id. catastali	foglio		particelle					
previsioni p. s.								
vincoli p.s.								
vincoli	paesaggistico	idrogeologico	rispetto stradale	altro:				
foto (almeno una foto deve evidenziare il rapporto dell'edificio con gli edifici confinanti)						1235		
note (indicare anche l'eventuale presenza di giardini e/o alberature di pregio):								
data rilievo	12/07/06							
tecnico rilevatore	MUGNAN PIERO							
tecnico verifiche cartografiche								

Il dirigente del Servizio V
Arch. Maurizio Silvetti

143

HPIM1235

UL

OB-PR 2C	Approfondimento schedatura degli edifici esistenti e degli spazi aperti interni al sistema insediativo

scheda n. 541	numero edificio		VIA TANGLI			n.c. snc 1		
destinazione di PRG								
superficie da CTR								
stato d'uso	abbandonato X		semi-abbandonato		in costruzione o ristrutturazione		utilizzato	
numero piani fuori terra	1	2 X	3	4	5	6	7	8
uso prevalente (sono possibili più scelte)	residenziale	servizi/direzionale	artigianale	commerciale	produttivo	misto residenziale/ricettivo		
	attività ricreative/ricettive	attività sportive	misto residenziale-artigianale	misto residenziale-commerciale	misto residenziale-produttivo	altro: FAB AGRICOLO		
destinazione del piano terra (sono possibili più scelte)	residenziale	commerciale	direzionale	produttivo/artigianale	altro: C-S X			
numero unità immobiliari	residenziali	commerciali	direzionali	produttive/artigianali	altro: C.S X			
presenza di annessi pertinenziali	SI X	NO	numero 1	destinazione: garage	loggiati	volumi tecnici X	gazebo tettoie	altro
tipologia edificio	casa a schiera	casa in linea	abitazione unifamiliare X	abitazione plurifamiliare composta da terratettto	abitazione plurifamiliare con accessi autonomi	Altro:		
scala di accesso	esterna		interna all'edificio					
	condominiale	privata	condominiale	privata X				
copertura	piana		tetto					
	utilizzabile	non utilizzabile	una falda	due falde X	padiglione			
	elementi particolari della copertura:							
id. catastali	foglio	particelle						
previsioni p. s.								
vincoli p.s.								
vincoli	paesaggistico	idrogeologico	rispetto stradale	altro:				
foto (almeno una foto deve evidenziare il rapporto dell'edificio con gli edifici confinanti)	2 a 3							
note (indicare anche l'eventuale presenza di giardini e/o alberature di pregio):								

data rilievo	21/8/06		
tecnico rilevatore	TAGLIAN PIERO		
tecnico verifiche cartografiche			

Il dirigente del Servizio V
Arch. Maurizio Silvetti

6

Completare scheda eliminare ed effettuare nuove fotografie vedi agosto 2013 anch. Sandro Cesano, eliminate anch. Remo Daniele

U41

3

OB-PR 2C	Approfondimento schedatura degli edifici esistenti e degli spazi aperti interni al sistema insediativo

scheda n.	542	numero edificio		Via La Loggia dei Guidis		n.c. 2		
destinazione di PRG								
superficie da CTR								
stato d'uso	abbandonato		semi-abbandonato		in costruzione o ristrutturazione X		utilizzato	
numero piani fuori terra	1	2 X	3	4	5	6	7	8
uso prevalente (sono possibili più scelte)	residenziale	servizi/direzionale	artigianale	commerciale	produttivo	misto residenziale/ricettivo		
	attività ricreative/ricettive	attività sportive	misto residenziale-artigianale	misto residenziale-commerciale	misto residenziale-produttivo	altro: EX FORNACE AGRICOLA		
destinazione del piano terra (sono possibili più scelte)	residenziale	commerciale	direzionale	produttivo/artigianale	altro: C.S			
numero unità immobiliari	residenziali	commerciali	direzionali	produttive/artigianali	altro: C.S			
					1			
presenza di annessi pertinenziali	SI X	NO	numero 2	destinazione: garage X	loggiati	volumi tecnici X	gazebo tettoie	altro
tipologia edificio	casa a schiera	casa in linea	abitazione unifamiliare X	abitazione plurifamiliare composta da terratettto	abitazione plurifamiliare con accessi autonomi	Altro:		
scala di accesso	esterna		interna all'edificio					
	condominiale	privata	condominiale	privata X				
copertura	piana		tetto					
	utilizzabile	non utilizzabile	una falda	due falde	padiglione X			
	elementi particolari della copertura:							
id. catastali	foglio	particelle						
previsioni p. s.								
vincoli p.s.								
vincoli	paesaggistico	idrogeologico	rispetto stradale	altro				
foto (almeno una foto deve evidenziare il rapporto dell'edificio con gli edifici confinanti)	2400							
note (indicare anche l'eventuale presenza di giardini e/o alberature di pregio):								
data rilievo	21/8/06							
tecnico rilevatore	TAGLIAN PIERO							
tecnico verifiche cartografiche								

Il dirigente del Servizio V
Arch. Maurizio Silvetti

completare scheda digitale ed effettuare nuove fotografie (vedi sopralluogo 2013 arch. Sarbia Cenacchi, assente anche, causa Domiciliare)

101 S42

OB-PR 2C	Approfondimento schedatura degli edifici esistenti e degli spazi aperti interni al sistema insediativo

scheda n. 543	numero edificio	Via Poggio				n.c. 1	
destinazione di PRG							
superficie da CTR							
stato d'uso	abbandonato		semi-abbandonato		in costruzione o ristrutturazione		utilizzato X
numero piani fuori terra	1	2 X	3	4	5	6	7	8
uso prevalente (sono possibili più scelte)	residenziale X	servizi/direzionale	artigianale	commerciale	produttivo	misto residenziale/ricettivo		
	attività ricreative/ricettive	attività sportive	misto residenziale-artigianale	misto residenziale-commerciale	misto residenziale-produttivo	altro:		
destinazione del piano terra (sono possibili più scelte)	residenziale X	commerciale	direzionale	produttivo/artigianale	altro:			
numero unità immobiliari	residenziali X 1	commerciali	direzionali	produttive/artigianali	altro:			
presenza di annessi pertinenziali	SI X	NO	numero 4	destinazione: garage X	logge X	volumi tecnici X	gazebo tettoie X	altro
tipologia edificio	casa a schiera	casa in linea	abitazione unifamiliare X	abitazione plurifamiliare composta da terratettto	abitazione plurifamiliare con accessi autonomi	Altro:		
scala di accesso	esterna		interna all'edificio					
	condominiale	privata	condominiale	privata X				
copertura	piana		tetto					
	utilizzabile	non utilizzabile	una falda	due falde X	padiglione			
	elementi particolari della copertura:							
id. catastali	foglio	particelle						
previsioni p. s.								
vincoli p.s.								
vincoli	paesaggistico	idrogeologico	rispetto stradale	altro:				
foto (almeno una foto deve evidenziare il rapporto dell'edificio con gli edifici confinanti)	2410							
note (indicare anche l'eventuale presenza di giardini e/o alberature di pregio): Num. di Riferimento 422-544-545-423								
data rilievo	2/8/00							
tecnico rilevatore	TUGNOLI PIERO							
tecnico verifiche cartografiche								

Il dirigente del Servizio V
Arch. Maurizio Silvetti

HPIM2410

OB-PR 2C	Approfondimento schedatura degli edifici esistenti e degli spazi aperti interni al sistema insediativo

scheda n. 546	numero edificio	VIA Leo Poggio ang. Pisani				n.c. 3		
destinazione di PRG								
superficie da CTR								
stato d'uso	abbandonato		semi-abbandonato		in costruzione o ristrutturazione		utilizzato X	
numero piani fuori terra	1	2 X	3	4	5	6	7	8
uso prevalente (sono possibili più scelte)	residenziale X	servizi/direzionale	artigianale	commerciale	produttivo	misto residenziale/ricettivo		
	attività ricreative/ricettive	attività sportive	misto residenziale-artigianale	misto residenziale-commerciale	misto residenziale-produttivo	altro:		
destinazione del piano terra (sono possibili più scelte)	residenziale X	commerciale	direzionale	produttivo/artigianale	altro:			
numero unità immobiliari	residenziali X	commerciali	direzionali	produttive/artigianali	altro:			
	1							
presenza di annessi pertinenziali	SI X	NO	numero 6	destinazione: garage X	logge X	volumi tecnici X	gazebo tettoie X	altro
tipologia edificio	casa a schiera	casa in linea	abitazione unifamiliare X	abitazione plurifamiliare composta da terratettto	abitazione plurifamiliare con accessi autonomi	Altro:		
scala di accesso	esterna		interna all'edificio					
	condominiale	privata	condominiale	privata X				
copertura	piana		tetto					
	utilizzabile	non utilizzabile	una falda	due falde X	padiglione X			
	elementi particolari della copertura:							
id. catastali	foglio	particelle						
previsioni p. s.								
vincoli p.s.								
vincoli	paesaggistico	idrogeologico	rispetto stradale	altro:				
foto (almeno una foto deve evidenziare il rapporto dell'edificio con gli edifici confinanti)	MP6							
note (indicare anche l'eventuale presenza di giardini e/o alberature di pregio): 547 - 425 - 426 - 424 - 548 = Nm. d. rifermento								
data rilievo	5/7/06							
tecnico rilevatore	TUGNOLI PIERO							
tecnico verifiche cartografiche								

Il dirigente del Servizio V
Arch. Maurizio Silvetti

HPIM1196

OB-PR 2C	Approfondimento schedatura degli edifici esistenti e degli spazi aperti interni al sistema insediativo

scheda n. 549	numero edificio	Via Poggio alla Guardia				n.c. 4		
destinazione di PRG								
superficie da CTR								
stato d'uso	abbandonato		semi-abbandonato		in costruzione o ristrutturazione		utilizzato X	
numero piani fuori terra	1	2 X	3	4	5	6	7	8
uso prevalente (sono possibili più scelte)	residenziale X	servizi/direzionale	artigianale	commerciale	produttivo	misto residenziale/ricettivo		
	attività ricreative/ricettive	attività sportive	misto residenziale-artigianale	misto residenziale-commerciale	misto residenziale-produttivo	altro:		
destinazione del piano terra (sono possibili più scelte)	residenziale X	commerciale	direzionale	produttivo/artigianale	altro:			
numero unità immobiliari	residenziali X	commerciali	direzionali	produttive/artigianali	altro:			
	1							
presenza di annessi pertinenziali	SI X	NO	numero 2	destinazione				
				garage	loggiati	volumi tecnici X	gazebo tettoie	altro
tipologia edificio	casa a schiera	casa in linea	abitazione unifamiliare X	abitazione plurifamiliare composta da terratettto	abitazione plurifamiliare con accessi autonomi	Altro:		
scala di accesso	esterna		interna all'edificio					
	condominiale	privata	condominiale	privata X				
copertura	piana		tetto					
	utilizzabile	non utilizzabile	una falda	due falde X	padiglione			
	elementi particolari della copertura:							
id. catastali	foglio	particelle						
previsioni p. s.								
vincoli p.s.								
vincoli	paesaggistico	idrogeologico	rispetto stradale	altro				
foto (almeno una foto deve evidenziare il rapporto dell'edificio con gli edifici confinanti)	MPS							
note (indicare anche l'eventuale presenza di giardini e/o alberature di pregio):								
data rilievo	5/7/06							
tecnico rilevatore	MUGNAI PIERO							
tecnico verifiche cartografiche								

Il dirigente del Servizio V
Arch. Maurizio Silvetti

HPIM1195

12

OB-PR 2C	Approfondimento schedatura degli edifici esistenti e degli spazi aperti interni al sistema insediativo

scheda n.	551	numero edificio		VIA Poggio alle guardie		n.c. 6		
destinazione di PRG								
superficie da CTR								
stato d'uso	abbandonato		semi-abbandonato		in costruzione o ristrutturazione		utilizzato X	
numero piani fuori terra	1	2 X	3	4	5	6	7	8
uso prevalente (sono possibili più scelte)	residenziale X 15	servizi/direzionale	artigianale	commerciale	produttivo	misto residenziale/ricettivo X		
	attività ricreative/ricettive	attività sportive	misto residenziale-artigianale	misto residenziale-commerciale	misto residenziale-produttivo	altro:		
destinazione del piano terra (sono possibili più scelte)	residenziale	commerciale	direzionale	produttivo/artigianale	altro: Ricettivo			
numero unità immobiliari	residenziali X	commerciali	direzionali	produttive/artigianali	altro: Ricettivo			
	1				1			
presenza di annessi pertinenziali	SI X	NO	numero 7	destinazione				
				garage X	loggiati X	volumi tecnici X	gazebo tettoie X	altro PISCINA
tipologia edificio	casa a schiera	casa in linea	abitazione unifamiliare X	abitazione plurifamiliare composta da terratettto	abitazione plurifamiliare con accessi autonomi	Altro:		
scala di accesso	esterna		interna all'edificio					
	condominiale	privata	condominiale	privata X				
copertura	piana		tetto					
	utilizzabile	non utilizzabile	una falda	due falde X	padiglione X 10			
	elementi particolari della copertura:							
id. catastali	foglio	particelle						
previsioni p. s.								
vincoli p.s.								
vincoli	paesaggistico	idrogeologico	rispetto stradale	altro:				
foto (almeno una foto deve evidenziare il rapporto dell'edificio con gli edifici confinanti)					2409			
note (indicare anche l'eventuale presenza di giardini e/o alberature di pregio): Num di Riferimento 552-428-429-323-322-321								
data rilievo	2/8/06							
tecnico rilevatore	MUGNAI PIERO							
tecnico verifiche cartografiche								

Il dirigente del Servizio V
Arch. Maurizio Silvetti

HPIM2409

OB-PR 2C	Approfondimento schedatura degli edifici esistenti e degli spazi aperti interni al sistema insediativo

scheda n. 556	numero edificio	Via Loc Nato			n.c. 2-2/a			
destinazione di PRG								
superficie da CTR								
stato d'uso	abbandonato		semi-abbandonato		in costruzione o ristrutturazione		utilizzato X	
numero piani fuori terra	1	2 X	3	4	5	6	7	8
uso prevalente (sono possibili più scelte)	residenziale	servizi/direzionale	artigianale	commerciale	produttivo	misto residenziale/ricettivo		
	attività ricreative/ricettive	attività sportive	misto residenziale-artigianale	misto residenziale-commerciale	misto residenziale-produttivo	altro: FAB AGRICOLO		
destinazione del piano terra (sono possibili più scelte)	residenziale	commerciale	direzionale	produttivo/artigianale	altro: - ABITAZIONE - RIMESSA AGRICOLA			
numero unità immobiliari	residenziali	commerciali	direzionali	produttive/artigianali	altro: FAB. AGRICOLA			
					1			
presenza di annessi pertinenziali	SI X	NO	numero 5	destinazione: garage X	loggiati	volumi tecnici X	gazebo tettoie X	altro
tipologia edificio	casa a schiera	casa in linea	abitazione unifamiliare X	abitazione plurifamiliare composta da terratettto	abitazione plurifamiliare con accessi autonomi	Altro:		
scala di accesso	esterna		interna all'edificio					
	condominiale	privata	condominiale	privata X				
copertura	piana		tetto					
	utilizzabile	non utilizzabile	una falda	due falde X	padiglione			
	elementi particolari della copertura:							
id. catastali	foglio	particelle						
previsioni p. s.								
vincoli p.s.								
vincoli	paesaggistico	idrogeologico	rispetto stradale	altro:				
foto (almeno una foto deve evidenziare il rapporto dell'edificio con gli edifici confinanti)	1229							
note (indicare anche l'eventuale presenza di giardini e/o alberature di pregio): Num di Riferimento 430-553-554-555								
data rilievo	11/7/06							
tecnico rilevatore	MUGNAI PIERO							
tecnico verifiche cartografiche								

Il dirigente del Servizio V
Arch. Maurizio Silvetti

148

HPIM1229

U4

4

OB-PR 2C	Approfondimento schedatura degli edifici esistenti e degli spazi aperti interni al sistema insediativo

scheda n. 557	numero edificio	VIA Loc. Noto				n.C. 4		
destinazione di PRG								
superficie da CTR								
stato d'uso	abbandonato		semi-abbandonato		in costruzione o ristrutturazione		utilizzato X	
numero piani fuori terra	1	X 2	3	4	5	6	7	8
uso prevalente (sono possibili più scelte)	residenziale X	servizi/direzionale	artigianale	commerciale	produttivo	misto residenziale/ricettivo		
	attività ricreative/ricettive	attività sportive	misto residenziale-artigianale	misto residenziale-commerciale	misto residenziale-produttivo	altro:		
destinazione del piano terra (sono possibili più scelte)	residenziale X	commerciale	direzionale	produttivo/artigianale	altro:			
numero unità immobiliari	residenziali X	commerciali	direzionali	produttive/artigianali	altro:			
	2							
presenza di annessi pertinenziali	SI X	NO	numero 3	destinazione: garage	loggiati	volumi tecnici X	gazebo tettoie	altro
tipologia edificio	casa a schiera	casa in linea	abitazione unifamiliare	abitazione plurifamiliare composta da terratettto	abitazione plurifamiliare con accessi autonomi X	Altro:		
scala di accesso	esterna		interna all'edificio					
	condominiale	privata	condominiale	privata X				
copertura	piana		tetto					
	utilizzabile	non utilizzabile	una falda	due falde X	padiglione			
	elementi particolari della copertura:							
id. catastali	foglio	particelle						
previsioni p. s.								
vincoli p.s.								
vincoli	paesaggistico	idrogeologico	rispetto stradale	altro				
foto (almeno una foto deve evidenziare il rapporto dell'edificio con gli edifici confinanti)						25 PI		
note (indicare anche l'eventuale presenza di giardini e/o alberature di pregio): N° RIF 558								
data rilievo	29/08/16							
tecnico rilevatore	TUGNOLI PIERO							
tecnico verifiche cartografiche								

Il dirigente del Servizio V
Arch. Maurizio Silvetti

Completata scheda originale ed effettuate nuove fotografie con agosto 2013 anche Sandra Canazza, assistente anche tesi Damiani

03

OB-PR 2C	Approfondimento schedatura degli edifici esistenti e degli spazi aperti interni al sistema insediativo

scheda n. 558	numero edificio	Via Del Neto			n.C. snc			
destinazione di PRG								
superficie da CTR								
stato d'uso	abbandonato		semi-abbandonato		in costruzione o ristrutturazione		utilizzat. X	
numero piani fuori terra	1 e 2 SUD	2 e 3 nord	3	4	5	6	7	8
uso prevalente (sono possibili più scelte)	residenziale	servizi/direzionale	artigianale	commerciale	produttivo	misto residenziale/ricettivo		
	attività ricreative/ricettive	attività sportive	misto residenziale-artigianale	misto residenziale-commerciale	misto residenziale-produttivo	altro: accessorio al 559		
destinazione del piano terra (sono possibili più scelte)	residenziale	commerciale	direzionale	produttivo/artigianale	altro: accessorio			
numero unità immobiliari	residenziali	commerciali	direzionali	produttive/artigianali	altro: accessorio			
					1			
presenza di annessi pertinenziali	SI	NO X	numero	destinazione: garage	loggiati	volumi tecnici	gazebo tettoie	altro
tipologia edificio	casa a schiera	casa in linea	abitazione unifamiliare	abitazione plurifamiliare composta da terratettto	abitazione plurifamiliare con accessi autonomi	Altro: accessorio con 2 accessi autonomi		
scala di accesso	esterna		interna all'edificio					
	condominiale	privata	condominiale	privata				
copertura	piana		tetto					
	utilizzabile	non utilizzabile	una falda	due falde X	padiglione			
	elementi particolari della copertura:							
id. catastali	foglio 8	particelle 346, 167, 347						
previsioni p. s.								
vincoli p.s.								
vincoli	paesaggistico NO	idrogeologico SI	rispetto stradale /	altro:				
foto (almeno una foto deve evidenziare il rapporto dell'edificio con gli edifici confinanti)	dott Davide Ferretti							
note (indicare anche l'eventuale presenza di giardini e/o alberature di pregio): il fabbricato, con due ingressi autonomi, è uno sul fronte sud e l'altro sul fronte nord, si affaccia nella corte comune su cui si aprono il fabbricato n. 559 e parte del n. 557.								
data rilievo	8. 8. 2013							
tecnico rilevatore	arch. SASKIA CAVAZZA							
tecnico verifiche cartografiche								

022

558

U3

10

OB-PR 2C	Approfondimento schedatura degli edifici esistenti e degli spazi aperti interni al sistema insediativo

scheda n. 55R	numero edificio	VIA Loc Noto			n.C. 5			
destinazione di PRG								
superficie da CTR								
stato d'uso	abbandonato		semi-abbandonato		in costruzione o ristrutturazione		utilizzato X	
numero piani fuori terra	1	2 X	3	4	5	6	7	8
uso prevalente (sono possibili più scelte)	residenziale X	servizi/direzionale	artigianale	commerciale	produttivo	misto residenziale/ricettivo		
	attività ricreative/ricettive	attività sportive	misto residenziale-artigianale	misto residenziale-commerciale	misto residenziale-produttivo	altro:		
destinazione del piano terra (sono possibili più scelte)	residenziale X	commerciale	direzionale	produttivo/artigianale	altro:			
numero unità immobiliari	residenziali X	commerciali	direzionali	produttive/artigianali	altro:			
	2							
presenza di annessi pertinenziali	SI X	NO	numero 3	destinazione: garage	loggiati X	volumi tecnici X	gazebo tettoie X	altro
tipologia edificio	casa a schiera	casa in linea	abitazione unifamiliare	abitazione plurifamiliare composta da terratettto	abitazione plurifamiliare con accessi autonomi X	Altro:		
scala di accesso	esterna		interna all'edificio					
	condominiale	privata	condominiale	privata X				
copertura	piana		tetto					
	utilizzabile	non utilizzabile	una falda	due falde X	padiglione			
	elementi particolari della copertura:							
id. catastali	foglio	particelle						
previsioni p. s.								
vincoli p.s.								
vincoli	paesaggistico	idrogeologico	rispetto stradale	altro				
foto (almeno una foto deve evidenziare il rapporto dell'edificio con gli edifici confinanti)	25 FO							
note (indicare anche l'eventuale presenza di giardini e/o alberature di pregio):								
data rilievo	29/08/06							
tecnico rilevatore	TRUGNAN PIERO							
tecnico verifiche cartografiche								

Il dirigente del Servizio V
Arch. Maurizio Silvetti

completata scheda edificio esistente con relativa documentazione fotografica nel mese di agosto 2013 anche Sandra Cavenago, collaborante anche lavoro Daniele.

008 559

OB-PR 2C	Approfondimento schedatura degli edifici esistenti e degli spazi aperti interni al sistema insediativo

scheda n. 560	numero edificio		V/Ta LOC NEG ~~Poggio del Grande~~		n.c. 7			
destinazione di PRG								
superficie da CTR								
stato d'uso	abbandonato		semi-abbandonato		in costruzione o ristrutturazione		utilizzato X	
numero piani fuori terra	1	2 X	3	4	5	6	7	8
uso prevalente (sono possibili più scelte)	residenziale X	servizi/direzionale	artigianale	commerciale	produttivo	misto residenziale/ricettivo		
	attività ricreative/ricettive	attività sportive	misto residenziale-artigianale	misto residenziale-commerciale	misto residenziale-produttivo	altro:		
destinazione del piano terra (sono possibili più scelte)	residenziale X	commerciale	direzionale	produttivo/artigianale	altro:			
numero unità immobiliari	residenziali X	commerciali	direzionali	produttive/artigianali	altro:			
	1							
presenza di annessi pertinenziali	SI X	NO	numero 3	destinazione				
				garage X	loggiati	volumi tecnici X	gazebo tettoie	altro
tipologia edificio	casa a schiera	casa in linea	abitazione unifamiliare X	abitazione plurifamiliare composta da terratettto	abitazione plurifamiliare con accessi autonomi	Altro:		
scala di accesso	esterna		interna all'edificio					
	condominiale	privata	condominiale	privata X				
copertura	piana		tetto					
	utilizzabile	non utilizzabile	una falda	due falde X	padiglione			
	elementi particolari della copertura:							
id. catastali	foglio	particelle						
previsioni p. s.								
vincoli p.s.								
vincoli	paesaggistico	idrogeologico	rispetto stradale	altro:				
foto (almeno una foto deve evidenziare il rapporto dell'edificio con gli edifici confinanti)					1202			
note (indicare anche l'eventuale presenza di giardini e/o alberature di pregio): 561-562 = Num di Riferimento								
data rilievo	5/7/06							
tecnico rilevatore	MUGNAI PIERO							
tecnico verifiche cartografiche								

Il dirigente del Servizio V
Arch. Maurizio Silvetti

HPIM1202



OB-PR 2C	Approfondimento schedatura degli edifici esistenti e degli spazi aperti interni al sistema insediativo

scheda n.	563	numero edificio		VTA Poggio della Guardia		n.c. 8		
destinazione di PRG								
superficie da CTR								
stato d'uso	abbandonato X		semi-abbandonato		in costruzione o ristrutturazione		utilizzato	
numero piani fuori terra	X 1	2	3	4	5	6	7	8
uso prevalente (sono possibili più scelte)	residenziale	servizi/direzionale	artigianale	commerciale	produttivo	misto residenziale/ricettivo		
	attività ricreative/ricettive	attività sportive	misto residenziale-artigianale	misto residenziale-commerciale	misto residenziale-produttivo	altro: CAPANNONE AGRICOLO		
destinazione del piano terra (sono possibili più scelte)	residenziale	commerciale	direzionale	produttivo/artigianale	altro: CS X			
numero unità immobiliari	residenziali	commerciali	direzionali	produttive/artigianali	altro: C-S X			
presenza di annessi pertinenziali	X SI	NO	numero 2	destinazione: garage	loggiati	volumi tecnici	gazebo tettoie X	altro
tipologia edificio	casa a schiera	casa in linea	abitazione unifamiliare	abitazione plurifamiliare composta da terratettto	abitazione plurifamiliare con accessi autonomi	Altro: FABB. AGRICOLO X		
scala di accesso	esterna: condominiale	esterna: privata	interna all'edificio: condominiale	interna all'edificio: privata				
copertura	piana: utilizzabile	piana: non utilizzabile	tetto: una falda X	tetto: due falde	tetto: padiglione			
	elementi particolari della copertura:							
id. catastali	foglio	particelle						
previsioni p. s.								
vincoli p.s.								
vincoli	paesaggistico	idrogeologico	rispetto stradale	altro:				
foto (almeno una foto deve evidenziare il rapporto dell'edificio con gli edifici confinanti)	2411							
note (indicare anche l'eventuale presenza di giardini e/o alberature di pregio): Num di Riferimento 315-451								
data rilievo	2/8/06							
tecnico rilevatore	MUGNAN PIERO							
tecnico verifiche cartografiche								

Il dirigente del Servizio V
Arch. Maurizio Silvetti

HPIM2411

OB-PR 2C	Approfondimento schedatura degli edifici esistenti e degli spazi aperti interni al sistema insediativo

scheda n.	565	numero edificio		VIA Poggio alle Guardie		n.c. 7/c		
destinazione di PRG								
superficie da CTR								
stato d'uso	abbandonato		semi-abbandonato		in costruzione o ristrutturazione		utilizzato X	
numero piani fuori terra	1	2 X	3	4	5	6	7	8
uso prevalente (sono possibili più scelte)	residenziale X	servizi/direzionale	artigianale	commerciale	produttivo	misto residenziale/ricettivo		
	attività ricreative/ricettive	attività sportive	misto residenziale-artigianale	misto residenziale-commerciale	misto residenziale-produttivo	altro:		
destinazione del piano terra (sono possibili più scelte)	residenziale X	commerciale	direzionale	produttivo/artigianale	altro:			
numero unità immobiliari	residenziali X	commerciali	direzionali	produttive/artigianali	altro:			
	2							
presenza di annessi pertinenziali	SI X	NO	numero 3	destinazione				
				garage X	loggiati	volumi tecnici X	gazebo tettoie X	altro
tipologia edificio	casa a schiera	casa in linea	abitazione unifamiliare	abitazione plurifamiliare composta da terratettto X	abitazione plurifamiliare con accessi autonomi	Altro:		
scala di accesso	esterna			interna all'edificio				
	condominiale	privata X		condominiale	privata			
copertura	piana		tetto					
	utilizzabile	non utilizzabile	una falda	due falde X	padiglione			
	elementi particolari della copertura:							
id. catastali	foglio		particelle					
previsioni p. s.								
vincoli p.s.								
vincoli	paesaggistico	idrogeologico	rispetto stradale	altro				
foto (almeno una foto deve evidenziare il rapporto dell'edificio con gli edifici confinanti)								M97
note (indicare anche l'eventuale presenza di giardini e/o alberature di pregio): 435-434 = Num. di Riferimento								
data rilievo	5/7/06							
tecnico rilevatore	MUGNAI PIERO							
tecnico verifiche cartografiche								

Il dirigente del Servizio V
Arch. Maurizio Silvetti

151

HPIM1197

OB-PR 2C	Approfondimento schedatura degli edifici esistenti e degli spazi aperti interni al sistema insediativo

scheda n.	566	numero edificio		VIA Loc IL PINO			n.C. snc		
destinazione di PRG									
superficie da CTR									
stato d'uso	abbandonato		semi-abbandonato		in costruzione o ristrutturazione		utilizzato X		
numero piani fuori terra	1	2 X	3	4	5	6	7	8	
uso prevalente (sono possibili più scelte)	residenziale X	servizi/direzionale	artigianale	commerciale	produttivo	misto residenziale/ricettivo			
	attività ricreative/ricettive	attività sportive	misto residenziale-artigianale	misto residenziale-commerciale	misto residenziale-produttivo	altro:			
destinazione del piano terra (sono possibili più scelte)	residenziale X	commerciale	direzionale	produttivo/artigianale	altro:				
numero unità immobiliari	residenziali	commerciali	direzionali	produttive/artigianali	altro:				
	2								
presenza di annessi pertinenziali	SI X	NO	numero 1	destinazione					
				garage X	loggiati	volumi tecnici	gazebo tettoie	altro	
tipologia edificio	casa a schiera	casa in linea	abitazione unifamiliare	abitazione plurifamiliare composta da terratettto	abitazione plurifamiliare con accessi autonomi X	Altro:			
scala di accesso	esterna		interna all'edificio						
	condominiale	privata X	condominiale	privata					
copertura	piana		tetto						
	utilizzabile	non utilizzabile	una falda	due falde X	padiglione				
	elementi particolari della copertura:								
id. catastali	foglio	particelle							
previsioni p. s.									
vincoli p.s.									
vincoli	paesaggistico	idrogeologico	rispetto stradale	altro:					
foto (almeno una foto deve evidenziare il rapporto dell'edificio con gli edifici confinanti)							2585		
note (indicare anche l'eventuale presenza di giardini e/o alberature di pregio):									
data rilievo	29/08/06								
tecnico rilevatore	MUGNAI PIERO								
tecnico verifiche cartografiche									

Il dirigente del Servizio V
Arch. Maurizio Silvetti

HPIM2585

OB-PR 2C	Approfondimento schedatura degli edifici esistenti e degli spazi aperti interni al sistema insediativo

scheda n. 567	numero edificio		Via Loc IL PINO			n.c. 3		
destinazione di PRG								
superficie da CTR								
stato d'uso	abbandonato		semi-abbandonato		in costruzione o ristrutturazione		utilizzato	
numero piani fuori terra	1	X 2	3	4	5	6	7	8
uso prevalente (sono possibili più scelte)	X residenziale	servizi/direzionale	artigianale	commerciale	produttivo	misto residenziale/ricettivo		
	attività ricreative/ricettive	attività sportive	misto residenziale-artigianale	misto residenziale-commerciale	misto residenziale-produttivo	altro:		
destinazione del piano terra (sono possibili più scelte)	X residenziale	commerciale	direzionale	produttivo/artigianale	altro:			
numero unità immobiliari	X residenziali	commerciali	direzionali	produttive/artigianali	altro:			
	1							
presenza di annessi pertinenziali	X SI	NO	numero 1	destinazione				
				garage	loggiati	X volumi tecnici	gazebo tettoie	altro
tipologia edificio	casa a schiera	casa in linea	X abitazione unifamiliare	abitazione plurifamiliare composta da terratettto	abitazione plurifamiliare con accessi autonomi	Altro:		
scala di accesso	esterna		interna all'edificio					
	condominiale	privata	condominiale	X privata				
copertura	piana		tetto					
	utilizzabile	non utilizzabile	una falda	due falde X	padiglione			
	elementi particolari della copertura:							
id. catastali	foglio	particelle						
previsioni p. s.								
vincoli p.s.								
vincoli	paesaggistico	idrogeologico	rispetto stradale	altro:				
foto (almeno una foto deve evidenziare il rapporto dell'edificio con gli edifici confinanti)						2588		
note (indicare anche l'eventuale presenza di giardini e/o alberature di pregio):								

data rilievo	29/08/06		
tecnico rilevatore	MUGNAI PIERO		
tecnico verifiche cartografiche			

Il dirigente del Servizio V
Arch. Maurizio Silvetti

arch. Sandro Canuto, progetto arch. Paolo Bonan

032

562

U3

OB-PR 2C	Approfondimento schedatura degli edifici esistenti e degli spazi aperti interni al sistema insediativo

scheda n. 568	numero edificio	VTA Loc IL PINO	n.c. 4					
destinazione di PRG								
superficie da CTR								
stato d'uso	abbandonato		semi-abbandonato		in costruzione o ristrutturazione		utilizzato X	
numero piani fuori terra	1	2 X	3	4	5	6	7	8
uso prevalente (sono possibili più scelte)	residenziale X	servizi/direzionale	artigianale	commerciale	produttivo	misto residenziale/ricettivo		
	attività ricreative/ricettive	attività sportive	misto residenziale-artigianale	misto residenziale-commerciale	misto residenziale-produttivo	altro:		
destinazione del piano terra (sono possibili più scelte)	residenziale X	commerciale	direzionale	produttivo/artigianale	altro:			
numero unità immobiliari	residenziali X	commerciali	direzionali	produttive/artigianali	altro:			
	3							
presenza di annessi pertinenziali	SI X	NO	numero 2	destinazione: garage	loggiati	volumi tecnici X	gazebo tettoie	altro
tipologia edificio	casa a schiera	casa in linea	abitazione unifamiliare X NO	abitazione plurifamiliare composta da terratettto	abitazione plurifamiliare con accessi autonomi X	Altro:		
scala di accesso	esterna		interna all'edificio					
	condominiale	privata X	condominiale	privata				
copertura	piana		tetto					
	utilizzabile	non utilizzabile	una falda	due falde X	padiglione			
	elementi particolari della copertura:							
id. catastali	foglio	particelle						
previsioni p. s.								
vincoli p.s.								
vincoli	paesaggistico	idrogeologico	rispetto stradale	altro				
foto (almeno una foto deve evidenziare il rapporto dell'edificio con gli edifici confinanti)	2588							
note (indicare anche l'eventuale presenza di giardini e/o alberature di pregio):								
data rilievo	29/08/06							
tecnico rilevatore	MUGNAI PIERO							
tecnico verifiche cartografiche								

Compilata scheda dipinta ed effettuata anche fotografie nell'aprile 2013 arch. Sandra Cavalli, dirigente arch. Marco Damiani

Il dirigente del Servizio V
Arch. Maurizio Silvetti

041 S68

U3

OB-PR 2C	Approfondimento schedatura degli edifici esistenti e degli spazi aperti interni al sistema insediativo

scheda n. 56P	numero edificio		VTA Loc IL PINO		n.c. 6			
destinazione di PRG								
superficie da CTR								
stato d'uso	abbandonato		semi-abbandonato		in costruzione o ristrutturazione		utilizzato X	
numero piani fuori terra	1	2 X	3	4	5	6	7	8
uso prevalente (sono possibili più scelte)	residenziale X	servizi/direzionale	artigianale	commerciale	produttivo	misto residenziale/ricettivo		
	attività ricreative/ricettive	attività sportive	misto residenziale-artigianale	misto residenziale-commerciale	misto residenziale-produttivo	altro:		
destinazione del piano terra (sono possibili più scelte)	residenziale X	commerciale	direzionale	produttivo/artigianale	altro:			
numero unità immobiliari	residenziali X	commerciali	direzionali	produttive/artigianali	altro:			
	2							
presenza di annessi pertinenziali	SI X	NO	numero 3	destinazione				
				garage	loggiati	volumi tecnici X	gazebo tettoie	altro PISCINA
tipologia edificio	casa a schiera	casa in linea	abitazione unifamiliare	abitazione plurifamiliare composta da terratettto	abitazione plurifamiliare con accessi autonomi X	Altro:		
scala di accesso	esterna		interna all'edificio					
	condominiale	privata X	condominiale	privata				
copertura	piana		tetto					
	utilizzabile	non utilizzabile	una falda	due falde X	padiglione			
	elementi particolari della copertura:							
id. catastali	foglio	particelle						
previsioni p. s.								
vincoli p.s.								
vincoli	paesaggistico	idrogeologico	rispetto stradale	altro:				
foto (almeno una foto deve evidenziare il rapporto dell'edificio con gli edifici confinanti)					2536			
note (indicare anche l'eventuale presenza di giardini e/o alberature di pregio):					2587			
data rilievo	29/08/06							
tecnico rilevatore	MUGNAI PIERO							
tecnico verifiche cartografiche								

Compilata scheda digitale ed effettuata nuove fotografie nell'agosto 2013 arch. Sofia Cavazza, dirigente arch. Mario Damiani

Il dirigente del Servizio V
Arch. Maurizio Silvetti

OB-PR 2C	Approfondimento schedatura degli edifici esistenti e degli spazi aperti interni al sistema insediativo

scheda n.	570	numero edificio		Via ~~BARCO~~ delle Mevole LOCPINO		n.c. 13		
destinazione di PRG								
superficie da CTR								
stato d'uso	abbandonato		semi-abbandonato		in costruzione o ristrutturazione		utilizzato X	
numero piani fuori terra	1	X 2	3	4	5	6	7	8
uso prevalente (sono possibili più scelte)	residenziale X	servizi/direzionale	artigianale	commerciale	produttivo	misto residenziale/ricettivo		
	attività ricreative/ricettive	attività sportive	misto residenziale-artigianale	misto residenziale-commerciale	misto residenziale-produttivo	altro:		
destinazione del piano terra (sono possibili più scelte)	residenziale X	commerciale	direzionale	produttivo/artigianale	altro:			
numero unità immobiliari	residenziali X	commerciali	direzionali	produttive/artigianali	altro:			
	1							
presenza di annessi pertinenziali	SI X	NO	numero 2	destinazione				
				garage X	loggiati	volumi tecnici X	gazebo tettoie	altro
tipologia edificio	casa a schiera	casa in linea	abitazione unifamiliare X	abitazione plurifamiliare composta da terratettto	abitazione plurifamiliare con accessi autonomi	Altro:		
scala di accesso	esterna		interna all'edificio					
	condominiale	privata	condominiale	privata X				
copertura	piana		tetto					
	utilizzabile	non utilizzabile	una falda	due falde X	padiglione			
	elementi particolari della copertura:							
id. catastali	foglio	particelle						
previsioni p. s.								
vincoli p.s.								
vincoli	paesaggistico	idrogeologico	rispetto stradale	altro:				
foto (almeno una foto deve evidenziare il rapporto dell'edificio con gli edifici confinanti)						2420		
note (indicare anche l'eventuale presenza di giardini e/o alberature di pregio): Num. di Riferimento: ~~404~~ 440 - 441								
data rilievo	3/8/06							
tecnico rilevatore	MUGNAN PIERO							
tecnico verifiche cartografiche								

Il dirigente del Servizio V
Arch. Maurizio Silvetti

HPIM2420

OB-PR 2C	Approfondimento schedatura degli edifici esistenti e degli spazi aperti interni al sistema insediativo

scheda n.	571	numero edificio		Via ~~BARAGE~~ delle Nievole LOC PINO		n.c. ~~Snc~~ Snc 8		
destinazione di PRG								
superficie da CTR								
stato d'uso	abbandonato		semi-abbandonato		in costruzione o ristrutturazione		~~utilizzato~~ X	
numero piani fuori terra	1	~~2~~ X	3	4	5	6	7	8
uso prevalente (sono possibili più scelte)	~~residenziale~~ X	servizi/direzionale	artigianale	commerciale	produttivo	misto residenziale/ricettivo		
	attività ricreative/ricettive	attività sportive	misto residenziale-artigianale	misto residenziale-commerciale	misto residenziale-produttivo	altro:		
destinazione del piano terra (sono possibili più scelte)	~~residenziale~~ X	commerciale	direzionale	produttivo/artigianale	altro:			
numero unità immobiliari	~~residenziali~~ X	commerciali	direzionali	produttive/artigianali	altro:			
	2							
presenza di annessi pertinenziali	~~SI~~ X	NO	numero ~~1~~ 4	destinazione				
				~~garage~~ X	loggiati	~~volumi tecnici~~ X	~~gazebo tettoie~~ X	altro
tipologia edificio	casa a schiera	casa in linea	abitazione unifamiliare	abitazione plurifamiliare composta da terratettto	~~abitazione plurifamiliare con accessi autonomi~~ X	Altro:		
scala di accesso	esterna			interna all'edificio				
	condominiale	privata		condominiale	~~privata~~ X			
copertura	piana		tetto					
	utilizzabile	non utilizzabile	una falda	due falde	~~padiglione~~ X			
	elementi particolari della copertura:							
id. catastali	foglio	particelle						
previsioni p. s.								
vincoli p.s.								
vincoli	paesaggistico	idrogeologico	rispetto stradale	altro:				
foto (almeno una foto deve evidenziare il rapporto dell'edificio con gli edifici confinanti)						2421		
note (indicare anche l'eventuale presenza di giardini e/o alberature di pregio): Num. di Riferimento 318-444-442-443.								
data rilievo	3/8/06							
tecnico rilevatore	MUGNAI PIERO							
tecnico verifiche cartografiche								

Il dirigente del Servizio V
Arch. Maurizio Silvetti

HPIM2421

OB-PR 2C	Approfondimento schedatura degli edifici esistenti e degli spazi aperti interni al sistema insediativo

scheda n. 572	numero edificio	Via Poggio alla Guardia				n.c. 11		
destinazione di PRG								
superficie da CTR								
stato d'uso	abbandonato		semi-abbandonato		in costruzione o ristrutturazione		utilizzato X	
numero piani fuori terra	1	2 X	3	4	5	6	7	8
uso prevalente (sono possibili più scelte)	residenziale X	servizi/direzionale	artigianale	commerciale	produttivo	misto residenziale/ricettivo		
	attività ricreative/ricettive	attività sportive	misto residenziale-artigianale	misto residenziale-commerciale	misto residenziale-produttivo	altro:		
destinazione del piano terra (sono possibili più scelte)	residenziale X	commerciale	direzionale	produttivo/artigianale	altro:			
numero unità immobiliari	residenziali X	commerciali	direzionali	produttive/artigianali	altro:			
	1							
presenza di annessi pertinenziali	SI X	NO	numero 3	destinazione: garage X	loggiati	volumi tecnici X	gazebo tettoie X	altro
tipologia edificio	casa a schiera	casa in linea	abitazione unifamiliare X	abitazione plurifamiliare composta da terratettto	abitazione plurifamiliare con accessi autonomi	Altro:		
scala di accesso	esterna		interna all'edificio					
	condominiale	privata	condominiale	privata X				
copertura	piana		tetto					
	utilizzabile	non utilizzabile	una falda	due falde X	padiglione X			
	elementi particolari della copertura:							
id. catastali	foglio	particelle						
previsioni p. s.								
vincoli p.s.								
vincoli	paesaggistico	idrogeologico	rispetto stradale	altro				
foto (almeno una foto deve evidenziare il rapporto dell'edificio con gli edifici confinanti)	121							
note (indicare anche l'eventuale presenza di giardini e/o alberature di pregio): 446 _ Num. di Riferimento								
data rilievo	5.7.06							
tecnico rilevatore	TUGNOLI PIERO							
tecnico verifiche cartografiche								

Il dirigente del Servizio V
Arch. Maurizio Silvetti

HPIM1201

U3

OB-PR 2C	Approfondimento schedatura degli edifici esistenti e degli spazi aperti interni al sistema insediativo

scheda n.	573	numero edificio		Via ~~BARDECO~~ LOC PINO della nicchia		n.c. 12		
destinazione di PRG								
superficie da CTR								
stato d'uso	abbandonato		semi-abbandonato		in costruzione o ristrutturazione		utilizzato X	
numero piani fuori terra	1	2 X	3	4	5	6	7	8
uso prevalente (sono possibili più scelte)	residenziale X	servizi/direzionale	artigianale	commerciale	produttivo	misto residenziale/ricettivo		
	attività ricreative/ricettive	attività sportive	misto residenziale-artigianale	misto residenziale-commerciale	misto residenziale-produttivo	altro:		
destinazione del piano terra (sono possibili più scelte)	residenziale X	commerciale	direzionale	produttivo/artigianale	altro:			
numero unità immobiliari	residenziali X	commerciali	direzionali	produttive/artigianali	altro:			
	1							
presenza di annessi pertinenziali	SI X	NO	numero 3	destinazione				
				garage	loggiati	volumi tecnici X	gazebo tettoie X	altro
tipologia edificio	casa a schiera	casa in linea	abitazione unifamiliare X	abitazione plurifamiliare composta da terratettto	abitazione plurifamiliare con accessi autonomi	Altro:		
scala di accesso	esterna			interna all'edificio				
	condominiale	privata		condominiale	privata X			
copertura	piana		tetto					
	utilizzabile	non utilizzabile	una falda	due falde X	padiglione			
	elementi particolari della copertura:							
id. catastali	foglio	particelle						
previsioni p. s.								
vincoli p.s.								
vincoli	paesaggistico	idrogeologico	rispetto stradale	altro:				
foto (almeno una foto deve evidenziare il rapporto dell'edificio con gli edifici confinanti)	2418							
note (indicare anche l'eventuale presenza di giardini e/o alberature di pregio): RIF. Num: 447-448								
data rilievo	3/8/06							
tecnico rilevatore	MUGNAI PIERO							
tecnico verifiche cartografiche								

Compilata scheda digitale ed effettuate nuove fotografie nell'aprile 2013
arch. Sabrina Cavazzi, dirigente Mario Damiani

Il dirigente del Servizio V
Arch. Maurizio Silvetti

6

086 523

U2

12

OB-PR 2C	Approfondimento schedatura degli edifici esistenti e degli spazi aperti interni al sistema insediativo

scheda n. 574	numero edificio	✓ PROV. NIEVOLE		n.c. 3P				
destinazione di PRG								
superficie da CTR								
stato d'uso	abbandonato		semi-abbandonato		in costruzione o ristrutturazione		~~utilizzato~~	
numero piani fuori terra	1	~~2~~	3	4	5	6	7	8
uso prevalente (sono possibili più scelte)	~~residenziale~~	servizi/direzionale	artigianale	commerciale	produttivo	misto residenziale/ricettivo		
	attività ricreative/ricettive	attività sportive	misto residenziale-artigianale	misto residenziale-commerciale	misto residenziale-produttivo	altro:		
destinazione del piano terra (sono possibili più scelte)	~~residenziale~~	commerciale	direzionale	produttivo/artigianale	altro:			
numero unità immobiliari	~~residenziali~~	commerciali	direzionali	produttive/artigianali	altro:			
	1							
presenza di annessi pertinenziali	~~SI~~	NO	numero 4	destinazione				
				~~garage~~	~~loggiati~~	~~volumi tecnici~~	gazebo tettoie	altro
tipologia edificio	casa a schiera	~~casa in linea~~	abitazione unifamiliare	abitazione plurifamiliare composta da terratettto	abitazione plurifamiliare con accessi autonomi	Altro:		
scala di accesso	esterna			interna all'edificio				
	condominiale	privata		condominiale	~~privata~~			
copertura	piana		tetto					
	utilizzabile	non utilizzabile	una falda	due falde ✓	padiglione			
	elementi particolari della copertura:							
id. catastali	foglio	particelle						
previsioni p. s.								
vincoli p.s.								
vincoli	paesaggistico	idrogeologico	rispetto stradale	altro:				
foto (almeno una foto deve evidenziare il rapporto dell'edificio con gli edifici confinanti)				2467				
note (indicare anche l'eventuale presenza di giardini e/o alberature di pregio): Num di Riferimento: 449-499-383-384								
data rilievo	9/8/06							
tecnico rilevatore	MUGNAI PIERO							
tecnico verifiche cartografiche								

Compilata scheda digitale ed effettuata nuove fotografie nell'agosto 2013
arch. Saskia Cavazza, dirigente arch. Mario Damiani

Il dirigente del Servizio V
Arch. Maurizio Silvetti

112 576

OB-PR 2C	Approfondimento schedatura degli edifici esistenti e degli spazi aperti interni al sistema insediativo

scheda n. 575	numero edificio		Via Loc. le JACCHIE			n.C. 16		
destinazione di PRG								
superficie da CTR								
stato d'uso	abbandonato		semi-abbandonato		in costruzione o ristrutturazione		utilizzato X	
numero piani fuori terra	1	X 2	3	4	5	6	7	8
uso prevalente (sono possibili più scelte)	residenziale X	servizi/direzionale	artigianale	commerciale	produttivo	misto residenziale/ricettivo		
	attività ricreative/ricettive	attività sportive	misto residenziale-artigianale	misto residenziale-commerciale	misto residenziale-produttivo	altro:		
destinazione del piano terra (sono possibili più scelte)	residenziale X	commerciale	direzionale	produttivo/artigianale	altro:			
numero unità immobiliari	residenziali X	commerciali	direzionali	produttive/artigianali	altro:			
	1							
presenza di annessi pertinenziali	SI X	NO	numero 2	destinazione: garage	loggiati X	volumi tecnici X	gazebo tettoie	altro
tipologia edificio	casa a schiera	casa in linea	abitazione unifamiliare X	abitazione plurifamiliare composta da terratettto	abitazione plurifamiliare con accessi autonomi	Altro:		
scala di accesso	esterna		interna all'edificio					
	condominiale	privata	condominiale	privata ✓				
copertura	piana		tetto					
	utilizzabile	non utilizzabile	una falda	due falde X	padiglione			
	elementi particolari della copertura:							
id. catastali	foglio	particelle						
previsioni p. s.								
vincoli p.s.								
vincoli	paesaggistico	idrogeologico	rispetto stradale	altro				
foto (almeno una foto deve evidenziare il rapporto dell'edificio con gli edifici confinanti)	1234							
note (indicare anche l'eventuale presenza di giardini e/o alberature di pregio): Num. di R. fun mant. 395								
data rilievo	12/07/06							
tecnico rilevatore	TUGNOLI PIERO							
tecnico verifiche cartografiche								

Il dirigente del Servizio V
Arch. Maurizio Silvetti

1580

HPIM1234

OB-PR 2C	Approfondimento schedatura degli edifici esistenti e degli spazi aperti interni al sistema insediativo

scheda n.	576	numero edificio		V.Ta GRANATINA		n.c. 4		
destinazione di PRG								
superficie da CTR								
stato d'uso	abbandonato		semi-abbandonato		in costruzione o ristrutturazione		utilizzato X	
numero piani fuori terra	1	2 X	3	4	5	6	7	8
uso prevalente (sono possibili più scelte)	residenziale X	servizi/direzionale	artigianale	commerciale	produttivo	misto residenziale/ricettivo		
	attività ricreative/ricettive	attività sportive	misto residenziale-artigianale	misto residenziale-commerciale	misto residenziale-produttivo	altro:		
destinazione del piano terra (sono possibili più scelte)	residenziale X	commerciale	direzionale	produttivo/artigianale	altro:			
numero unità immobiliari	residenziali X	commerciali	direzionali	produttive/artigianali	altro:			
	2							
presenza di annessi pertinenziali	SI	NO	numero	destinazione				
				garage	loggiati	volumi tecnici	gazebo tettoie	altro
tipologia edificio	casa a schiera	casa in linea	abitazione unifamiliare	abitazione plurifamiliare composta da terratettto	abitazione plurifamiliare con accessi autonomi X	Altro:		
scala di accesso	esterna			interna all'edificio				
	condominiale	privata X		condominiale	privata			
copertura	piana		tetto					
	utilizzabile	non utilizzabile	una falda	due falde X	padiglione			
	elementi particolari della copertura:							
id. catastali	foglio	particelle						
previsioni p. s.								
vincoli p.s.								
vincoli	paesaggistico	idrogeologico	rispetto stradale	altro:				
foto (almeno una foto deve evidenziare il rapporto dell'edificio con gli edifici confinanti)					2353			
note (indicare anche l'eventuale presenza di giardini e/o alberature di pregio):								
data rilievo	18/7/06							
tecnico rilevatore	MUGNAN PIERO							
tecnico verifiche cartografiche								

Il dirigente del Servizio V
Arch. Maurizio Silvetti

HPIM2353

OB-PR 2C	Approfondimento schedatura degli edifici esistenti e degli spazi aperti interni al sistema insediativo

scheda n.	57P	numero edificio		VTA loc Montaccelli		n.c. 50		
destinazione di PRG								
superficie da CTR								
stato d'uso	abbandonato X		semi-abbandonato		in costruzione o ristrutturazione		utilizzato	
numero piani fuori terra	1	X 2	3	4	5	6	7	8
uso prevalente (sono possibili più scelte)	X residenziale	servizi/direzionale	artigianale	commerciale	produttivo	misto residenziale/ricettivo		
	attività ricreative/ricettive	attività sportive	misto residenziale-artigianale	misto residenziale-commerciale	misto residenziale-produttivo	altro:		
destinazione del piano terra (sono possibili più scelte)	X residenziale	commerciale	direzionale	produttivo/artigianale	altro:			
numero unità immobiliari	X residenziali	commerciali	direzionali	produttive/artigianali	altro:			
	1							
presenza di annessi pertinenziali	X SI	X NO	numero 2	destinazione				
				garage	loggiati	X volumi tecnici	gazebo tettoie	altro
tipologia edificio	casa a schiera	casa in linea	X abitazione unifamiliare	abitazione plurifamiliare composta da terratettto	abitazione plurifamiliare con accessi autonomi	Altro:		
scala di accesso	esterna			interna all'edificio				
	condominiale	privata		condominiale	X privata			
copertura	piana		tetto					
	utilizzabile	non utilizzabile	una falda	due falde X	padiglione			
	elementi particolari della copertura:							
id. catastali	foglio	particelle						
previsioni p. s.								
vincoli p.s.								
vincoli	paesaggistico	idrogeologico	rispetto stradale	altro:				
foto (almeno una foto deve evidenziare il rapporto dell'edificio con gli edifici confinanti)						1171		
note (indicare anche l'eventuale presenza di giardini e/o alberature di pregio): 260 - 766								
data rilievo	4/7/06							
tecnico rilevatore	MUGNAN PIERO							
tecnico verifiche cartografiche								

Il dirigente del Servizio V
Arch. Maurizio Silvetti

HPIM1171

OB-PR 2C	Approfondimento schedatura degli edifici esistenti e degli spazi aperti interni al sistema insediativo

scheda n. 580	numero edificio	VTa Loc Riaffrico			n.c. Shc			
destinazione di PRG								
superficie da CTR								
stato d'uso	abbandonato		semi-abbandonato		in costruzione o ristrutturazione		utilizzato X	
numero piani fuori terra	1 X	2	3	4	5	6	7	8
uso prevalente (sono possibili più scelte)	residenziale	servizi/direzionale	artigianale	commerciale	produttivo	misto residenziale/ricettivo		
	attività ricreative/ricettive	attività sportive	misto residenziale-artigianale	misto residenziale-commerciale	misto residenziale-produttivo	altro: Rimessa Agricola		
destinazione del piano terra (sono possibili più scelte)	residenziale	commerciale	direzionale	produttivo/artigianale	altro: CS			
numero unità immobiliari	residenziali	commerciali	direzionali	produttive/artigianali	altro: C.S			
					1			
presenza di annessi pertinenziali	SI X	NO X	numero 1	destinazione				
				garage	loggiati	volumi tecnici	gazebo tettoie X	altro
tipologia edificio	casa a schiera	casa in linea	abitazione unifamiliare	abitazione plurifamiliare composta da terratettto	abitazione plurifamiliare con accessi autonomi	Altro: CS		
scala di accesso	esterna		interna all'edificio					
	condominiale	privata	condominiale	privata				
copertura	piana		tetto					
	utilizzabile	non utilizzabile	una falda	due falde X	padiglione			
	elementi particolari della copertura:							
id. catastali	foglio		particelle					
previsioni p. s.								
vincoli p.s.								
vincoli	paesaggistico	idrogeologico	rispetto stradale	altro:				
foto (almeno una foto deve evidenziare il rapporto dell'edificio con gli edifici confinanti)					2574			
note (indicare anche l'eventuale presenza di giardini e/o alberature di pregio):								
data rilievo	2.8.8.06							
tecnico rilevatore	MUGNAN PIERO							
tecnico verifiche cartografiche								

Il dirigente del Servizio V
Arch. Maurizio Silvetti

159

HPIM2574

11

Piella

OB-PR 2C	Approfondimento schedatura degli edifici esistenti e degli spazi aperti interni al sistema insediativo

scheda n. 584	numero edificio		VIA Località		n.c. snc			
destinazione di PRG								
superficie da CTR								
stato d'uso	abbandonato		semi-abbandonato		in costruzione o ristrutturazione		utilizzato X	
numero piani fuori terra	1 X	2	3	4	5	6	7	8
uso prevalente (sono possibili più scelte)	residenziale X	servizi/direzionale	artigianale	commerciale	produttivo	misto residenziale/ricettivo		
	attività ricreative/ricettive	attività sportive	misto residenziale-artigianale	misto residenziale-commerciale	misto residenziale-produttivo	altro:		
destinazione del piano terra (sono possibili più scelte)	residenziale X	commerciale	direzionale	produttivo/artigianale	altro:			
numero unità immobiliari	residenziali X	commerciali	direzionali	produttive/artigianali	altro:			
	1							
presenza di annessi pertinenziali	SI	NO X	numero	destinazione				
				garage	loggiati	volumi tecnici	gazebo tettoie	altro
tipologia edificio	casa a schiera	casa in linea	abitazione unifamiliare X	abitazione plurifamiliare composta da terratettto	abitazione plurifamiliare con accessi autonomi	Altro:		
scala di accesso	esterna		interna all'edificio					
	condominiale	privata	condominiale	privata				
copertura	piana		tetto					
	utilizzabile	non utilizzabile	una falda	due falde X	padiglione			
	elementi particolari della copertura:							
id. catastali	foglio	particelle						
previsioni p. s.								
vincoli p.s.								
vincoli	paesaggistico	idrogeologico	rispetto stradale	altro				
foto (almeno una foto deve evidenziare il rapporto dell'edificio con gli edifici confinanti)	2572							
note (indicare anche l'eventuale presenza di giardini e/o alberature di pregio):								
data rilievo	22/08/06							
tecnico rilevatore	TUGNOLI PIERO							
tecnico verifiche cartografiche								

Il dirigente del Servizio V
Arch. Maurizio Silvetti

NO

HPIM2572

OB-PR 2C	Approfondimento schedatura degli edifici esistenti e degli spazi aperti interni al sistema insediativo

scheda n.	N37	numero edificio	618	VIA Loc Montaccolle		n.c. 31/A		
destinazione di PRG								
superficie da CTR								
stato d'uso	abbandonato		semi-abbandonato		in costruzione o ristrutturazione		utilizzato X	
numero piani fuori terra	1	2 X	3	4	5	6	7	8
uso prevalente (sono possibili più scelte)	residenziale X	servizi/direzionale	artigianale	commerciale	produttivo	misto residenziale/ricettivo		
	attività ricreative/ricettive	attività sportive	misto residenziale-artigianale	misto residenziale-commerciale	misto residenziale-produttivo	altro:		
destinazione del piano terra (sono possibili più scelte)	residenziale X	commerciale	direzionale	produttivo/artigianale	altro:			
numero unità immobiliari	residenziali X	commerciali	direzionali	produttive/artigianali	altro:			
	1							
presenza di annessi pertinenziali	SI X	NO	numero 1	destinazione				
				garage	loggiati X	volumi tecnici	gazebo tettoie	altro
tipologia edificio	casa a schiera	casa in linea	abitazione unifamiliare X	abitazione plurifamiliare composta da terratettto	abitazione plurifamiliare con accessi autonomi	Altro:		
scala di accesso	esterna		interna all'edificio					
	condominiale	privata	condominiale	privata X				
copertura	piana		tetto					
	utilizzabile	non utilizzabile	una falda	due falde X	padiglione			
	elementi particolari della copertura:							
id. catastali	foglio		particelle					
previsioni p. s.								
vincoli p.s.								
vincoli	paesaggistico	idrogeologico	rispetto stradale	altro:				
foto (almeno una foto deve evidenziare il rapporto dell'edificio con gli edifici confinanti)							2568	
note (indicare anche l'eventuale presenza di giardini e/o alberature di pregio): ~~Num di Riferimento 618~~								
data rilievo	28/08/06							
tecnico rilevatore	MUGNAN PIERO							
tecnico verifiche cartografiche								

Il dirigente del Servizio V
Arch. Maurizio Silvetti

HPIM2568

OB-PR 2C	Approfondimento schedatura degli edifici esistenti e degli spazi aperti interni al sistema insediativo

scheda n.	628	numero edificio		VIA Loc Lastrona		n.c. 17		
destinazione di PRG								
superficie da CTR								
stato d'uso	abbandonato		semi-abbandonato X		in costruzione o ristrutturazione		utilizzato	
numero piani fuori terra	1	2 X	3	4	5	6	7	8
uso prevalente (sono possibili più scelte)	residenziale X	servizi/direzionale	artigianale	commerciale	produttivo	misto residenziale/ricettivo		
	attività ricreative/ricettive	attività sportive	misto residenziale-artigianale	misto residenziale-commerciale	misto residenziale-produttivo	altro:		
destinazione del piano terra (sono possibili più scelte)	residenziale X	commerciale	direzionale	produttivo/artigianale	altro:			
numero unità immobiliari	residenziali X	commerciali	direzionali	produttive/artigianali	altro:			
	1							
presenza di annessi pertinenziali	SI X	NO	numero 3	destinazione				
				garage	loggiati	volumi tecnici X	gazebo tettoie X	altro
tipologia edificio	casa a schiera	casa in linea	abitazione unifamiliare X	abitazione plurifamiliare composta da terratettto	abitazione plurifamiliare con accessi autonomi	Altro:		
scala di accesso	esterna		interna all'edificio					
	condominiale	privata	condominiale	privata X				
copertura	piana		tetto					
	utilizzabile	non utilizzabile	una falda	due falde X	padiglione			
	elementi particolari della copertura:							
id. catastali	foglio	particelle						
previsioni p. s.								
vincoli p.s.								
vincoli	paesaggistico	idrogeologico	rispetto stradale	altro:				
foto (almeno una foto deve evidenziare il rapporto dell'edificio con gli edifici confinanti)						2398		
note (indicare anche l'eventuale presenza di giardini e/o alberature di pregio):								
data rilievo	1/8/06							
tecnico rilevatore	MUGNAN PIERO							
tecnico verifiche cartografiche								

Il dirigente del Servizio V
Arch. Maurizio Silvetti

HPIM2398

OB-PR 2C	Approfondimento schedatura degli edifici esistenti e degli spazi aperti interni al sistema insediativo

scheda n.	66P ~~85P~~	numero edificio		Via Prov. Dalle Vigne		n.c. FRANZOIO SNC		
destinazione di PRG								
superficie da CTR								
stato d'uso	abbandonato		semi-abbandonato		in costruzione o ristrutturazione		utilizzato X	
numero piani fuori terra	1 X	2	3	4	5	6	7	8
uso prevalente (sono possibili più scelte)	residenziale	servizi/direzionale	artigianale	commerciale	produttivo X	misto residenziale/ricettivo		
	attività ricreative/ricettive	attività sportive	misto residenziale-artigianale	misto residenziale-commerciale	misto residenziale-produttivo	altro:		
destinazione del piano terra (sono possibili più scelte)	residenziale	commerciale	direzionale	produttivo/artigianale X	altro:			
numero unità immobiliari	residenziali	commerciali	direzionali	produttive/artigianali X	altro:			
				1				
presenza di annessi pertinenziali	SI X	NO	numero 4	destinazione				
				garage	loggiati	volumi tecnici X	gazebo tettoie X	altro
tipologia edificio	casa a schiera	casa in linea	abitazione unifamiliare	abitazione plurifamiliare composta da terratettto	abitazione plurifamiliare con accessi autonomi	Altro: FABB INDUSTRIALE		
scala di accesso	esterna		interna all'edificio					
	condominiale	privata	condominiale	privata				
copertura	piana		tetto					
	utilizzabile	non utilizzabile	una falda	due falde	padiglione			
	elementi particolari della copertura:							
id. catastali	foglio		particelle					
previsioni p. s.								
vincoli p.s.								
vincoli	paesaggistico	idrogeologico	rispetto stradale	altro				
foto (almeno una foto deve evidenziare il rapporto dell'edificio con gli edifici confinanti)	1225							
note (indicare anche l'eventuale presenza di giardini e/o alberature di pregio): Copertura curva x 2/3 e Piana per 1/3 Num. di Riferimento 858								
data rilievo	11/07/06							
tecnico rilevatore	MUGNAN PIERO							
tecnico verifiche cartografiche								

Il dirigente del Servizio V
Arch. Maurizio Silvetti

163

HPIM1225

OB-PR 2C	Approfondimento schedatura degli edifici esistenti e degli spazi aperti interni al sistema insediativo

scheda n. 671	numero edificio	Via Via Piaz. Della Vigne ~~Loc Noto~~				n.c. 8		
destinazione di PRG								
superficie da CTR								
stato d'uso	abbandonato		semi-abbandonato		in costruzione o ristrutturazione		utilizzato X	
numero piani fuori terra	1	2 X	3	4	5	6	7	8
uso prevalente (sono possibili più scelte)	residenziale X	servizi/direzionale	artigianale	commerciale	produttivo	misto residenziale/ricettivo		
	attività ricreative/ricettive	attività sportive	misto residenziale-artigianale	misto residenziale-commerciale	misto residenziale-produttivo	altro:		
destinazione del piano terra (sono possibili più scelte)	residenziale X	commerciale	direzionale	produttivo/artigianale	altro:			
numero unità immobiliari	residenziali X 1	commerciali	direzionali	produttive/artigianali	altro:			
presenza di annessi pertinenziali	SI X	NO	numero 2	destinazione: garage	loggiati	volumi tecnici X	gazebo tettoie	altro
tipologia edificio	casa a schiera	casa in linea	abitazione unifamiliare	abitazione plurifamiliare composta da terratettto	abitazione plurifamiliare con accessi autonomi X	Altro:		
scala di accesso	esterna		interna all'edificio					
	condominiale	privata	condominiale	privata X				
copertura	piana		tetto					
	utilizzabile	non utilizzabile	una falda	due falde	padiglione X			
	elementi particolari della copertura:							
id. catastali	foglio	particelle						
previsioni p. s.								
vincoli p.s.								
vincoli	paesaggistico	idrogeologico	rispetto stradale	altro:				
foto (almeno una foto deve evidenziare il rapporto dell'edificio con gli edifici confinanti)	MPa							
note (indicare anche l'eventuale presenza di giardini e/o alberature di pregio): 670 = NUD di Riferimento								
data rilievo	5/7/06							
tecnico rilevatore	MAGNAN PIERO							
tecnico verifiche cartografiche								

Il dirigente del Servizio V
Arch. Maurizio Silvetti

HPIM1194

OB-PR 2C	Approfondimento schedatura degli edifici esistenti e degli spazi aperti interni al sistema insediativo

scheda n.	676	numero edificio		VIA Riaffrio		n.c. Snc		
destinazione di PRG								
superficie da CTR								
stato d'uso	abbandonato		semi-abbandonato		in costruzione o ristrutturazione		utilizzato X	
numero piani fuori terra	1 X	2	3	4	5	6	7	8
uso prevalente (sono possibili più scelte)	residenziale	servizi/direzionale	artigianale	commerciale	produttivo	misto residenziale/ricettivo		
	attività ricreative/ricettive	attività sportive	misto residenziale-artigianale	misto residenziale-commerciale	misto residenziale-produttivo	altro: Rimessa Apriol		
destinazione del piano terra (sono possibili più scelte)	residenziale	commerciale	direzionale	produttivo/artigianale	altro: CS			
numero unità immobiliari	residenziali	commerciali	direzionali	produttive/artigianali	altro: CS			
					1			
presenza di annessi pertinenziali	SI	NO X	numero	destinazione				
				garage	loggiati	volumi tecnici	gazebo tettoie	altro
tipologia edificio	casa a schiera	casa in linea	abitazione unifamiliare	abitazione plurifamiliare composta da terratettto	abitazione plurifamiliare con accessi autonomi	Altro: CS		
scala di accesso	esterna			interna all'edificio				
	condominiale	privata		condominiale	privata			
copertura	piana		tetto					
	utilizzabile	non utilizzabile	una falda	due falde X	padiglione			
	elementi particolari della copertura:							
id. catastali	foglio		particelle					
previsioni p. s.								
vincoli p.s.								
vincoli	paesaggistico	idrogeologico	rispetto stradale	altro:				
foto (almeno una foto deve evidenziare il rapporto dell'edificio con gli edifici confinanti)								2580
note (indicare anche l'eventuale presenza di giardini e/o alberature di pregio):								
data rilievo	26/08/06							
tecnico rilevatore	MUGNAN PIERO							
tecnico verifiche cartografiche								

Il dirigente del Servizio V
Arch. Maurizio Silvetti

HPIM2580

OB-PR 2C	Approfondimento schedatura degli edifici esistenti e degli spazi aperti interni al sistema insediativo

scheda n. 70A	numero edificio		Via Raffaele		n.c. 23			
destinazione di PRG								
superficie da CTR								
stato d'uso	abbandonato		semi-abbandonato		in costruzione o ristrutturazione		utilizzato X	
numero piani fuori terra	1	X 2	3	4	5	6	7	8
uso prevalente (sono possibili più scelte)	residenziale X	servizi/direzionale	artigianale	commerciale	produttivo	misto residenziale/ricettivo		
	attività ricreative/ricettive	attività sportive	misto residenziale-artigianale	misto residenziale-commerciale	misto residenziale-produttivo	altro:		
destinazione del piano terra (sono possibili più scelte)	residenziale X	commerciale	direzionale	produttivo/artigianale	altro:			
numero unità immobiliari	residenziali X	commerciali	direzionali	produttive/artigianali	altro:			
	1							
presenza di annessi pertinenziali	SI X	NO	numero 6	destinazione				
				garage	loggiati	volumi tecnici X	gazebo tettoie	altro
tipologia edificio	casa a schiera	casa in linea X	abitazione unifamiliare	abitazione plurifamiliare composta da terratettto	abitazione plurifamiliare con accessi autonomi	Altro:		
scala di accesso	esterna		interna all'edificio					
	condominiale	privata	condominiale	privata X				
copertura	piana		tetto					
	utilizzabile	non utilizzabile	una falda	due falde X	padiglione			
	elementi particolari della copertura:							
id. catastali	foglio	particelle						
previsioni p. s.								
vincoli p.s.								
vincoli	paesaggistico	idrogeologico	rispetto stradale	altro:				
foto (almeno una foto deve evidenziare il rapporto dell'edificio con gli edifici confinanti)					2363			
note (indicare anche l'eventuale presenza di giardini e/o alberature di pregio):								
data rilievo								
tecnico rilevatore	MUGNAN PIERO							
tecnico verifiche cartografiche								

Il dirigente del Servizio V
Arch. Maurizio Silvetti

HPIM2363

OB-PR 2C	Approfondimento schedatura degli edifici esistenti e degli spazi aperti interni al sistema insediativo

scheda n.	747	numero edificio		VTA Loc Raffrico		n.C. 35.36		
destinazione di PRG								
superficie da CTR								
stato d'uso	abbandonato		semi-abbandonato		in costruzione o ristrutturazione		X utilizzato	
numero piani fuori terra	1	X 2	3	4	5	6	7	8
uso prevalente (sono possibili più scelte)	X residenziale	servizi/direzionale	artigianale	commerciale	produttivo	misto residenziale/ricettivo		
	attività ricreative/ricettive	attività sportive	misto residenziale-artigianale	misto residenziale-commerciale	misto residenziale-produttivo	altro:		
destinazione del piano terra (sono possibili più scelte)	X residenziale	commerciale	direzionale	produttivo/artigianale	altro:			
numero unità immobiliari	X residenziali	commerciali	direzionali	produttive/artigianali	altro:			
	1							
presenza di annessi pertinenziali	X SI	NO	numero 5	destinazione				
				X garage	loggiati	X volumi tecnici	gazebo tettoie	altro
tipologia edificio	casa a schiera	casa in linea	X abitazione unifamiliare	abitazione plurifamiliare composta da terratettto	abitazione plurifamiliare con accessi autonomi	Altro:		
scala di accesso	esterna			interna all'edificio				
	condominiale	privata		condominiale	X privata			
copertura	piana		tetto					
	utilizzabile	non utilizzabile	una falda	due falde X	padiglione			
	elementi particolari della copertura:							
id. catastali	foglio	particelle						
previsioni p. s.								
vincoli p.s.								
vincoli	paesaggistico	idrogeologico	rispetto stradale	altro:				
foto (almeno una foto deve evidenziare il rapporto dell'edificio con gli edifici confinanti)	1181							
note (indicare anche l'eventuale presenza di giardini e/o alberature di pregio): 746 - 748 - 238 - 154 - 684 = Num. di Riferimento								
data rilievo	4/7/06							
tecnico rilevatore	MUGNAI PIERO							
tecnico verifiche cartografiche								

Il dirigente del Servizio V
Arch. Maurizio Silvetti

HPIM1181

OB-PR 2C	Approfondimento schedatura degli edifici esistenti e degli spazi aperti interni al sistema insediativo

scheda n. 752	numero edificio	Via Di Mezzo				n.c. 53		
destinazione di PRG								
superficie da CTR								
stato d'uso	abbandonato		semi-abbandonato		in costruzione o ristrutturazione		utilizzato X	
numero piani fuori terra	1 X	2	3	4	5	6	7	8
uso prevalente (sono possibili più scelte)	residenziale X	servizi/direzionale	artigianale	commerciale	produttivo	misto residenziale/ricettivo		
	attività ricreative/ricettive	attività sportive	misto residenziale-artigianale	misto residenziale-commerciale	misto residenziale-produttivo	altro:		
destinazione del piano terra (sono possibili più scelte)	residenziale X	commerciale	direzionale	produttivo/artigianale	altro:			
numero unità immobiliari	residenziali X	commerciali	direzionali	produttive/artigianali	altro:			
	1							
presenza di annessi pertinenziali	SI X	NO	numero	destinazione				
				garage	loggiati	volumi tecnici X	gazebo tettoie	altro
tipologia edificio	casa a schiera	casa in linea	abitazione unifamiliare X	abitazione plurifamiliare composta da terratettto	abitazione plurifamiliare con accessi autonomi	Altro:		
scala di accesso	esterna		interna all'edificio					
	condominiale	privata	condominiale	privata				
copertura	piana		tetto					
	utilizzabile	non utilizzabile	una falda	due falde X	padiglione			
	elementi particolari della copertura:							
id. catastali	foglio	particelle						
previsioni p. s.								
vincoli p.s.								
vincoli	paesaggistico	idrogeologico	rispetto stradale	altro				
foto (almeno una foto deve evidenziare il rapporto dell'edificio con gli edifici confinanti)	1157							
note (indicare anche l'eventuale presenza di giardini e/o alberature di pregio): 748 num. di riferimento								
data rilievo	26/06/06							
tecnico rilevatore	TUGNOLI PIERO							
tecnico verifiche cartografiche								

Il dirigente del Servizio V
Arch. Maurizio Silvetti

168

HPIM1157

OB-PR 2C	Approfondimento schedatura degli edifici esistenti e degli spazi aperti interni al sistema insediativo

scheda n. 756	numero edificio		Via Loc Riffino			n.c. M		
destinazione di PRG								
superficie da CTR								
stato d'uso	abbandonato		semi-abbandonato		in costruzione o ristrutturazione		utilizzato X	
numero piani fuori terra	1	2	3 X	4	5	6	7	8
uso prevalente (sono possibili più scelte)	residenziale X	servizi/direzionale	artigianale	commerciale	produttivo	misto residenziale/ricettivo		
	attività ricreative/ricettive	attività sportive	misto residenziale-artigianale	misto residenziale-commerciale	misto residenziale-produttivo	altro:		
destinazione del piano terra (sono possibili più scelte)	residenziale X	commerciale	direzionale	produttivo/artigianale	altro:			
numero unità immobiliari	residenziali X	commerciali	direzionali	produttive/artigianali	altro:			
	1							
presenza di annessi pertinenziali	SI X	NO	numero 3	destinazione: garage X	logiati X	volumi tecnici X	gazebo tettoie	altro
tipologia edificio	casa a schiera	casa in linea	abitazione unifamiliare X NO	abitazione plurifamiliare composta da terratettto	abitazione plurifamiliare con accessi autonomi X	Altro:		
scala di accesso	esterna		interna all'edificio					
	condominiale	privata	condominiale	privata X				
copertura	piana		tetto					
	utilizzabile	non utilizzabile	una falda	due falde	padiglione X			
	elementi particolari della copertura:							
id. catastali	foglio	particelle						
previsioni p. s.								
vincoli p.s.								
vincoli	paesaggistico	idrogeologico	rispetto stradale	altro				
foto (almeno una foto deve evidenziare il rapporto dell'edificio con gli edifici confinanti)	2576							
note (indicare anche l'eventuale presenza di giardini e/o alberature di pregio): Num. di Riferimento 675-228								
data rilievo	28/08/06							
tecnico rilevatore	TUGNOLI PIERO							
tecnico verifiche cartografiche								

Il dirigente del Servizio V
Arch. Maurizio Silvetti

HPIM2576

U2

4

OB-PR 2C	Approfondimento schedatura degli edifici esistenti e degli spazi aperti interni al sistema insediativo

scheda n.	757	numero edificio		V.Ta Loc Renaff		n.c. 12-13		
destinazione di PRG								
superficie da CTR								
stato d'uso	abbandonato		semi-abbandonato		in costruzione o ristrutturazione		utilizzato X	
numero piani fuori terra	1	2 X	3	4	5	6	7	8
uso prevalente (sono possibili più scelte)	residenziale	servizi/direzionale	artigianale	commerciale	produttivo	misto residenziale/ricettivo X		
	attività ricreative/ricettive X NO	attività sportive	misto residenziale-artigianale	misto residenziale-commerciale	misto residenziale-produttivo	altro:		
destinazione del piano terra (sono possibili più scelte)	residenziale	commerciale	direzionale	produttivo/artigianale	altro: AGRITURISMO X			
numero unità immobiliari	residenziali	commerciali	direzionali	produttive/artigianali	altro: C.S.			
					1			
presenza di annessi pertinenziali	SI X	NO	numero 4	destinazione				
				garage	loggiati X	volumi tecnici X	gazebo tettoie X	altro DEPENDANCE
tipologia edificio	casa a schiera	casa in linea	abitazione unifamiliare	abitazione plurifamiliare composta da terratettto	abitazione plurifamiliare con accessi autonomi	Altro: EX MULINO		
scala di accesso	esterna		interna all'edificio					
	condominiale	privata	condominiale	privata X				
copertura	piana		tetto					
	utilizzabile	non utilizzabile	una falda	due falde X	padiglione			
	elementi particolari della copertura:							
id. catastali	foglio	particelle						
previsioni p. s.								
vincoli p.s.								
vincoli	paesaggistico	idrogeologico	rispetto stradale	altro				
foto (almeno una foto deve evidenziare il rapporto dell'edificio con gli edifici confinanti)					2370			
note (indicare anche l'eventuale presenza di giardini e/o alberature di pregio): Num di Riferimento 758 759								
data rilievo	31/07/06							
tecnico rilevatore	MUGNAI PIERO							
tecnico verifiche cartografiche								

Compilata scheda digitale ed effettuate nuove fotografie nell'agosto 2013
arch. Sofia Cavazza, dirigente arch. Mario Damiani

Il dirigente del Servizio V
Arch. Maurizio Silvetti

U2

OB-PR 2C	Approfondimento schedatura degli edifici esistenti e degli spazi aperti interni al sistema insediativo

scheda n. 758	numero edificio	Via loc Renaggio di Brunicolo			n.C. 12-13			
destinazione di PRG								
superficie da CTR								
stato d'uso	abbandonato		semi-abbandonato		in costruzione o ristrutturazione		utilizzat. X	
numero piani fuori terra	1	2 X	3	4	5	6	7	8
uso prevalente (sono possibili più scelte)	residenziale X	servizi/direzionale X	artigianale	commerciale	produttivo	misto residenziale/ricettivo		
	attività ricreative/ricettive X	attività sportive	misto residenziale-artigianale	misto residenziale-commerciale	misto residenziale-produttivo	altro:		
destinazione del piano terra (sono possibili più scelte)	residenziale X	commerciale	direzionale	produttivo/artigianale	altro: agriturismo			
numero unità immobiliari	residenziali	commerciali	direzionali	produttive/artigianali	altro: agriturismo			
					1			
presenza di annessi pertinenziali	~~SI~~ X	~~NO~~	numero 2	destinazione				
				garage	loggiati X	volumi tecnici	gazebo tettoie X	altro
tipologia edificio	casa a schiera	casa in linea	abitazione unifamiliare X	abitazione plurifamiliare composta da terratettto	abitazione plurifamiliare con accessi autonomi	Altro:		
scala di accesso	esterna		interna all'edificio X					
	condominiale	privata	condominiale	privata X				
copertura	piana		tetto					
	utilizzabile	non utilizzabile	una falda	due falde X	padiglione			
	elementi particolari della copertura:							
id. catastali	foglio 2	particelle [illegible]						
previsioni p. s.								
vincoli p.s.								
vincoli	paesaggistico NO	idrogeologico SI	rispetto stradale	altro				
foto (almeno una foto deve evidenziare il rapporto dell'edificio con gli edifici confinanti)	dott Davide Ferretti							

note (indicare anche l'eventuale presenza di giardini e/o alberature di pregio):
Il fabbricato forma un nucleo con l'edificio n 757. Tra i due fabbricati esiste un percorso che conduce ad un ponte pedonale sulla Nievole. L'edificio 758 viene utilizzato come sala pranzo e polifunzionale dell'agriturismo.

data rilievo	8.8.2013		
tecnico rilevatore	arch. SASKIA CAVAZZA		
tecnico verifiche cartografiche			

ESE SE1

OB-PR 2C	Approfondimento schedatura degli edifici esistenti e degli spazi aperti interni al sistema insediativo

scheda n. 176	numero edificio		VIA Loc Renaffa		n.c. Sne			
destinazione di PRG								
superficie da CTR								
stato d'uso	abbandonato X		semi-abbandonato		in costruzione o ristrutturazione		utilizzato	
numero piani fuori terra	1	X 2	3	4	5	6	7	8
uso prevalente (sono possibili più scelte)	residenziale X	servizi/direzionale	artigianale	commerciale	produttivo	misto residenziale/ricettivo		
	attività ricreative/ricettive	attività sportive	misto residenziale-artigianale	misto residenziale-commerciale	misto residenziale-produttivo	altro: FAB AGRICOLO RURALE		
destinazione del piano terra (sono possibili più scelte)	residenziale	commerciale	direzionale	produttivo/artigianale	altro: C.S			
numero unità immobiliari	residenziali	commerciali	direzionali	produttive/artigianali	altro: C.S			
					1			
presenza di annessi pertinenziali	SI	X NO	numero	destinazione				
				garage	loggiati	volumi tecnici	gazebo tettoie	altro
tipologia edificio	casa a schiera	casa in linea	X abitazione unifamiliare	abitazione plurifamiliare composta da terratettto	abitazione plurifamiliare con accessi autonomi	Altro:		
scala di accesso	esterna			interna all'edificio				
	condominiale	privata		condominiale	X privata			
copertura	piana		tetto					
	utilizzabile	non utilizzabile	una falda	due falde X	padiglione			
	elementi particolari della copertura:							
id. catastali	foglio		particelle					
previsioni p. s.								
vincoli p.s.								
vincoli	paesaggistico	idrogeologico	rispetto stradale	altro:				
foto (almeno una foto deve evidenziare il rapporto dell'edificio con gli edifici confinanti)					2394			
note (indicare anche l'eventuale presenza di giardini e/o alberature di pregio):								
data rilievo	1/8/06							
tecnico rilevatore	MUGNAN PIERO							
tecnico verifiche cartografiche								

Il dirigente del Servizio V
Arch. Maurizio Silvetti

HPIM2394

OB-PR 2C	Approfondimento schedatura degli edifici esistenti e degli spazi aperti interni al sistema insediativo

scheda n.	762	numero edificio		via	Loc Montecalle		n.c.	66 A
destinazione di PRG								
superficie da CTR								
stato d'uso	abbandonato		semi-abbandonato		in costruzione o ristrutturazione		utilizzato	X
numero piani fuori terra	1	X 2	3	4	5	6	7	8
uso prevalente (sono possibili più scelte)	X residenziale	servizi/direzionale	artigianale		commerciale	produttivo	misto residenziale/ricettivo	
	attività ricreative/ricettive	attività sportive	misto residenziale-artigianale		misto residenziale-commerciale	misto residenziale-produttivo	altro:	
destinazione del piano terra (sono possibili più scelte)	X residenziale	commerciale	direzionale		produttivo/artigianale		altro:	
numero unità immobiliari	X residenziali	commerciali	direzionali		produttive/artigianali		altro:	
	1							
presenza di annessi pertinenziali	SI	X NO	numero		destinazione			
			garage	loggiati	volumi tecnici	gazebo tettoie	altro	
tipologia edificio	casa a schiera	casa in linea	X abitazione unifamiliare	abitazione plurifamiliare composta da terratettto	abitazione plurifamiliare con accessi autonomi	Altro:		
scala di accesso	esterna			interna all'edificio				
	condominiale	X privata		condominiale	privata			
copertura	piana			tetto				
	utilizzabile	non utilizzabile	una falda	due falde X	padiglione X			
	elementi particolari della copertura:							
id. catastali	foglio	particelle						
previsioni p. s.								
vincoli p.s.								
vincoli	paesaggistico	idrogeologico	rispetto stradale	altro				
	X		X					
foto (almeno una foto deve evidenziare il rapporto dell'edificio con gli edifici confinanti)	2473							
note (indicare anche l'eventuale presenza di giardini e/o alberature di pregio):								
data rilievo	10/8/00							
tecnico rilevatore	TUGNOLI PIERO							
tecnico verifiche cartografiche								

Il dirigente del Servizio V
Arch. Maurizio Silvetti

HPIM2473

OB-PR 2C	Approfondimento schedatura degli edifici esistenti e degli spazi aperti interni al sistema insediativo

scheda n. 765	numero edificio		Via Loc Montecelle			n.c. 46		
destinazione di PRG								
superficie da CTR								
stato d'uso	abbandonato		semi-abbandonato		in costruzione o ristrutturazione		utilizzato X	
numero piani fuori terra	1	2	X 3	4	5	6	7	8
uso prevalente (sono possibili più scelte)	X residenziale	servizi/direzionale	artigianale	commerciale	produttivo	misto residenziale/ricettivo		
	attività ricreative/ricettive	attività sportive	misto residenziale-artigianale	misto residenziale-commerciale	misto residenziale-produttivo	altro:		
destinazione del piano terra (sono possibili più scelte)	X residenziale	commerciale	direzionale	produttivo/artigianale	altro:			
numero unità immobiliari	residenziali X	commerciali	direzionali	produttive/artigianali	altro:			
	1							
presenza di annessi pertinenziali	SI X	NO	numero 4	destinazione: garage X	loggiati	volumi tecnici X	gazebo tettoie	altro
tipologia edificio	casa a schiera	casa in linea	abitazione unifamiliare X	abitazione plurifamiliare composta da terratettto	abitazione plurifamiliare con accessi autonomi	Altro:		
scala di accesso	esterna		interna all'edificio					
	condominiale	privata	condominiale	privata X				
copertura	piana		tetto					
	utilizzabile	non utilizzabile	una falda	due falde X	padiglione			
	elementi particolari della copertura:							
id. catastali	foglio	particelle						
previsioni p. s.								
vincoli p.s.								
vincoli	paesaggistico	idrogeologico	rispetto stradale	altro				
foto (almeno una foto deve evidenziare il rapporto dell'edificio con gli edifici confinanti)	1164							
note (indicare anche l'eventuale presenza di giardini e/o alberature di pregio): 604 - 605 Num. di Riferimento								
data rilievo	4/7/06							
tecnico rilevatore	TUGNOLI PIERO							
tecnico verifiche cartografiche								

Il dirigente del Servizio V
Arch. Maurizio Silvetti

172

HPIM1169

OB-PR 2C	Approfondimento schedatura degli edifici esistenti e degli spazi aperti interni al sistema insediativo

scheda n. 167	numero edificio		via Loc Montecalle			n.c. 52		
destinazione di PRG								
superficie da CTR								
stato d'uso	abbandonato		semi-abbandonato		in costruzione o ristrutturazione		utilizzato X	
numero piani fuori terra	1	2 X	3	4	5	6	7	8
uso prevalente (sono possibili più scelte)	residenziale X	servizi/direzionale	artigianale	commerciale	produttivo	misto residenziale/ricettivo		
	attività ricreative/ricettive	attività sportive	misto residenziale-artigianale	misto residenziale-commerciale	misto residenziale-produttivo	altro:		
destinazione del piano terra (sono possibili più scelte)	residenziale X	commerciale	direzionale	produttivo/artigianale	altro:			
numero unità immobiliari	residenziali X	commerciali	direzionali	produttive/artigianali	altro:			
	1							
presenza di annessi pertinenziali	SI	NO X	numero	destinazione				
				garage	loggiati	volumi tecnici	gazebo tettoie	altro
tipologia edificio	casa a schiera	casa in linea	abitazione unifamiliare	abitazione plurifamiliare composta da terratettto	abitazione plurifamiliare con accessi autonomi X	Altro:		
scala di accesso	esterna		interna all'edificio					
	condominiale	privata	condominiale	privata X				
copertura	piana		tetto					
	utilizzabile	non utilizzabile	una falda	due falde	padiglione X			
	elementi particolari della copertura:							
id. catastali	foglio	particelle						
previsioni p. s.								
vincoli p.s.								
vincoli	paesaggistico	idrogeologico	rispetto stradale	altro				
foto (almeno una foto deve evidenziare il rapporto dell'edificio con gli edifici confinanti)	1163							
note (indicare anche l'eventuale presenza di giardini e/o alberature di pregio):								
data rilievo	4.7.06							
tecnico rilevatore	TUGNOLI PIERO							
tecnico verifiche cartografiche								

Il dirigente del Servizio V
Arch. Maurizio Silvetti

HPIM1163

OB-PR 2C	Approfondimento schedatura degli edifici esistenti e degli spazi aperti interni al sistema insediativo

scheda n.	169	numero edificio		VIA	Loc Montecalli		n.C.	44
destinazione di PRG								
superficie da CTR								
stato d'uso	abbandonato		semi-abbandonato		in costruzione o ristrutturazione	X	utilizzato	
numero piani fuori terra	1	X 2	3	4	5	6	7	8
uso prevalente (sono possibili più scelte)	X residenziale	servizi/direzionale	artigianale	commerciale	produttivo	misto residenziale/ricettivo		
	attività ricreative/ricettive	attività sportive	misto residenziale-artigianale	misto residenziale-commerciale	misto residenziale-produttivo	altro:		
destinazione del piano terra (sono possibili più scelte)	X residenziale	commerciale	direzionale	produttivo/artigianale	altro:			
numero unità immobiliari	residenziali	commerciali	direzionali	produttive/artigianali	altro:			
	1							
presenza di annessi pertinenziali	SI	X NO	numero	destinazione: garage	loggiati	volumi tecnici	gazebo tettoie	altro
tipologia edificio	casa a schiera	casa in linea	X abitazione unifamiliare	abitazione plurifamiliare composta da terratettto	abitazione plurifamiliare con accessi autonomi	Altro:		
scala di accesso	esterna		interna all'edificio					
	condominiale	privata	condominiale	X privata				
copertura	piana		tetto					
	utilizzabile	non utilizzabile	una falda	due falde X	padiglione			
	elementi particolari della copertura:							
id. catastali	foglio	particelle						
previsioni p. s.								
vincoli p.s.								
vincoli	paesaggistico	idrogeologico	rispetto stradale	altro:				
foto (almeno una foto deve evidenziare il rapporto dell'edificio con gli edifici confinanti)	1152							
note (indicare anche l'eventuale presenza di giardini e/o alberature di pregio):								
data rilievo	26/06/06							
tecnico rilevatore	MUGNAI PIERO							
tecnico verifiche cartografiche								

Il dirigente del Servizio V
Arch. Maurizio Silvetti

HPIM1152

OB-PR 2C	Approfondimento schedatura degli edifici esistenti e degli spazi aperti interni al sistema insediativo

scheda n.	MTo	numero edificio		VIA Loc Montacelli		n.C. 27		
destinazione di PRG								
superficie da CTR								
stato d'uso	abbandonato		semi-abbandonato		in costruzione o ristrutturazione		utilizzato X	
numero piani fuori terra	1	2 X	3	4	5	6	7	8
uso prevalente (sono possibili più scelte)	residenziale	servizi/direzionale	artigianale	commerciale	produttivo	misto residenziale/ricettivo		
	attività ricreative/ricettive X	attività sportive	misto residenziale-artigianale	misto residenziale-commerciale	misto residenziale-produttivo	altro:		
destinazione del piano terra (sono possibili più scelte)	residenziale	commerciale	direzionale	produttivo/artigianale	altro: Ristorante			
numero unità immobiliari	residenziali	commerciali	direzionali	produttive/artigianali	altro: Ristorante			
					1			
presenza di annessi pertinenziali	SI X	NO	numero 2	destinazione				
				garage	loggiati	volumi tecnici X	gazebo tettoie	altro
tipologia edificio	casa a schiera	casa in linea	abitazione unifamiliare	abitazione plurifamiliare composta da terratettto	abitazione plurifamiliare con accessi autonomi	Altro: FABB ABITAZ A RISTORANTE		
scala di accesso	esterna			interna all'edificio				
	condominiale	privata		condominiale	privata X			
copertura	piana		tetto					
	utilizzabile	non utilizzabile	una falda	due falde X	padiglione			
	elementi particolari della copertura:							
id. catastali	foglio	particelle						
previsioni p. s.								
vincoli p.s.								
vincoli	paesaggistico	idrogeologico	rispetto stradale	altro:				
foto (almeno una foto deve evidenziare il rapporto dell'edificio con gli edifici confinanti)								1154
note (indicare anche l'eventuale presenza di giardini e/o alberature di pregio):								
data rilievo	26 LUGLIO							
tecnico rilevatore	MUGNAN PIERO							
tecnico verifiche cartografiche								

Il dirigente del Servizio V
Arch. Maurizio Silvetti

175

HPIM1154

OB-PR 2C	Approfondimento schedatura degli edifici esistenti e degli spazi aperti interni al sistema insediativo

scheda n.	7PH	numero edificio		Via Loc Montecalle		n.c. 27/A		
destinazione di PRG								
superficie da CTR								
stato d'uso	abbandonato		semi-abbandonato		in costruzione o ristrutturazione		utilizzato X	
numero piani fuori terra	1	2 X	3	4	5	6	7	8
uso prevalente (sono possibili più scelte)	residenziale X	servizi/direzionale	artigianale	commerciale	produttivo	misto residenziale/ricettivo		
	attività ricreative/ricettive	attività sportive	misto residenziale-artigianale	misto residenziale-commerciale	misto residenziale-produttivo	altro:		
destinazione del piano terra (sono possibili più scelte)	residenziale X	commerciale	direzionale	produttivo/artigianale	altro:			
numero unità immobiliari	residenziali X	commerciali	direzionali	produttive/artigianali	altro:			
	1							
presenza di annessi pertinenziali	SI X	NO	numero 3	destinazione				
				garage	loggiati X	volumi tecnici X	gazebo tettoie	altro
tipologia edificio	casa a schiera	casa in linea	abitazione unifamiliare X	abitazione plurifamiliare composta da terratettto	abitazione plurifamiliare con accessi autonomi	Altro:		
scala di accesso	esterna		interna all'edificio					
	condominiale	privata	condominiale	privata X				
copertura	piana		tetto					
	utilizzabile	non utilizzabile	una falda	due falde X	padiglione			
	elementi particolari della copertura:							
id. catastali	foglio	particelle						
previsioni p. s.								
vincoli p.s.								
vincoli	paesaggistico	idrogeologico	rispetto stradale	altro:				
foto (almeno una foto deve evidenziare il rapporto dell'edificio con gli edifici confinanti)	M53							
note (indicare anche l'eventuale presenza di giardini e/o alberature di pregio):								
data rilievo	26/06/06							
tecnico rilevatore	MUGNAI PIERO							
tecnico verifiche cartografiche								

Il dirigente del Servizio V
Arch. Maurizio Silvetti

HPIM1153

OB-PR 2C	Approfondimento schedatura degli edifici esistenti e degli spazi aperti interni al sistema insediativo

scheda n.	772	numero edificio		via	Loc Rioffino		n.c.	14e
destinazione di PRG								
superficie da CTR								
stato d'uso	abbandonato		semi-abbandonato		in costruzione o ristrutturazione		utilizzato X	
numero piani fuori terra	1	X 2	3	4	5	6	7	8
uso prevalente (sono possibili più scelte)	residenziale X	servizi/direzionale	artigianale	commerciale	produttivo	misto residenziale/ricettivo		
	attività ricreative/ricettive	attività sportive	misto residenziale-artigianale	misto residenziale-commerciale	misto residenziale-produttivo	altro:		
destinazione del piano terra (sono possibili più scelte)	residenziale X	commerciale	direzionale	produttivo/artigianale	altro:			
numero unità immobiliari	residenziali X	commerciali	direzionali	produttive/artigianali	altro:			
	1							
presenza di annessi pertinenziali	SI	NO X	numero	destinazione: garage	loggiati	volumi tecnici	gazebo tettoie	altro
tipologia edificio	casa a schiera	casa in linea	abitazione unifamiliare X	abitazione plurifamiliare composta da terratetto	abitazione plurifamiliare con accessi autonomi	Altro:		
scala di accesso	esterna		interna all'edificio					
	condominiale	privata	condominiale	privata X				
copertura	piana		tetto					
	utilizzabile	non utilizzabile	una falda	due falde X	padiglione			
	elementi particolari della copertura:							
id. catastali	foglio	particelle						
previsioni p. s.								
vincoli p.s.								
vincoli	paesaggistico	idrogeologico	rispetto stradale	altro:				
foto (almeno una foto deve evidenziare il rapporto dell'edificio con gli edifici confinanti)	2471							
note (indicare anche l'eventuale presenza di giardini e/o alberature di pregio):								
data rilievo	10/8/06							
tecnico rilevatore	MUGNAI PIERO							
tecnico verifiche cartografiche								

Il dirigente del Servizio V
Arch. Maurizio Silvetti

HPIM2471



OB-PR 2C	Approfondimento schedatura degli edifici esistenti e degli spazi aperti interni al sistema insediativo

scheda n. 773	numero edificio		via Loc Riolivo			n.c. 14b		
destinazione di PRG								
superficie da CTR								
stato d'uso	abbandonato		semi-abbandonato		in costruzione o ristrutturazione		utilizzato X	
numero piani fuori terra	1	X 2	3	4	5	6	7	8
uso prevalente (sono possibili più scelte)	residenziale X	servizi/direzionale	artigianale	commerciale	produttivo	misto residenziale/ricettivo		
	attività ricreative/ricettive	attività sportive	misto residenziale-artigianale	misto residenziale-commerciale	misto residenziale-produttivo	altro:		
destinazione del piano terra (sono possibili più scelte)	residenziale X	commerciale	direzionale	produttivo/artigianale	altro:			
numero unità immobiliari	residenziali X	commerciali	direzionali	produttive/artigianali	altro:			
	1							
presenza di annessi pertinenziali	SI X	NO	numero 1	destinazione				
				garage X	loggiati	volumi tecnici	gazebo tettoie	altro
tipologia edificio	casa a schiera	casa in linea	abitazione unifamiliare X	abitazione plurifamiliare composta da terratettto	abitazione plurifamiliare con accessi autonomi	Altro:		
scala di accesso	esterna		interna all'edificio					
	condominiale	privata	condominiale	privata X				
copertura	piana		tetto					
	utilizzabile	non utilizzabile	una falda	due falde X	padiglione			
	elementi particolari della copertura:							
id. catastali	foglio	particelle						
previsioni p. s.								
vincoli p.s.								
vincoli	paesaggistico	idrogeologico	rispetto stradale	altro				
foto (almeno una foto deve evidenziare il rapporto dell'edificio con gli edifici confinanti)	2472							
note (indicare anche l'eventuale presenza di giardini e/o alberature di pregio): Num Rif mento 774								
data rilievo	10/8/06							
tecnico rilevatore	TUGNOLI PIERO							
tecnico verifiche cartografiche								

Il dirigente del Servizio V
Arch. Maurizio Silvetti

HPIM2472

03

OB-PR 2C	Approfondimento schedatura degli edifici esistenti e degli spazi aperti interni al sistema insediativo

scheda n.	775	numero edificio		VIA La Rieffino		n.c. 37		
destinazione di PRG								
superficie da CTR								
stato d'uso	abbandonato X		semi-abbandonato		in costruzione o ristrutturazione		utilizzato	
numero piani fuori terra	1	X 2	3	4	5	6	7	8
uso prevalente (sono possibili più scelte)	residenziale	servizi/direzionale	artigianale	commerciale	produttivo	misto residenziale/ricettivo		
	attività ricreative/ricettive	attività sportive	misto residenziale-artigianale	misto residenziale-commerciale	misto residenziale-produttivo	altro: EX ~~BAR~~ AGRICOLO		
destinazione del piano terra (sono possibili più scelte)	residenziale	commerciale	direzionale	produttivo/artigianale	altro: CS			
numero unità immobiliari	residenziali	commerciali	direzionali	produttive/artigianali	altro: CS			
					1			
presenza di annessi pertinenziali	SI X	NO	numero 2	destinazione: garage	loggiati	volumi tecnici X	gazebo tettoie	altro Rimessa Attrezzi
tipologia edificio	casa a schiera	casa in linea	abitazione unifamiliare X	abitazione plurifamiliare composta da terratetto	abitazione plurifamiliare con accessi autonomi	Altro:		
scala di accesso	esterna		interna all'edificio					
	condominiale	privata	condominiale	privata				
copertura	piana		tetto					
	utilizzabile	non utilizzabile	una falda	due falde	padiglione			
	elementi particolari della copertura:							
id. catastali	foglio	particelle						
previsioni p. s.								
vincoli p.s.								
vincoli	paesaggistico	idrogeologico	rispetto stradale	altro:				
foto (almeno una foto deve evidenziare il rapporto dell'edificio con gli edifici confinanti)	2573							
note (indicare anche l'eventuale presenza di giardini e/o alberature di pregio): Num di Rilevamento: 581-582								
data rilievo	23/08/06							
tecnico rilevatore	TUGNOLI PIERO							
tecnico verifiche cartografiche								

Il dirigente del Servizio V
Arch. Maurizio Silvetti

Compilata schede ed effettuate nuove fotografie nell'ottobre 2006 dall'arch. Paola Cavina, dipendente arch. Paolo Bonini

OB-PR 2C	Approfondimento schedatura degli edifici esistenti e degli spazi aperti interni al sistema insediativo

scheda n.	776	numero edificio		Via Riaffuico		n.c. 33		
destinazione di PRG								
superficie da CTR								
stato d'uso	abbandonato		semi-abbandonato		in costruzione o ristrutturazione		utilizzato X	
numero piani fuori terra	1	2 X	3	4	5	6	7	8
uso prevalente (sono possibili più scelte)	residenziale X	servizi/direzionale	artigianale	commerciale	produttivo	misto residenziale/ricettivo		
	attività ricreative/ricettive	attività sportive	misto residenziale-artigianale	misto residenziale-commerciale	misto residenziale-produttivo	altro:		
destinazione del piano terra (sono possibili più scelte)	residenziale X	commerciale	direzionale	produttivo/artigianale	altro:			
numero unità immobiliari	residenziali X	commerciali	direzionali	produttive/artigianali	altro:			
	2							
presenza di annessi pertinenziali	SI X	NO	numero 3	destinazione				
				garage X	loggiati	volumi tecnici X	gazebo tettoie	altro
tipologia edificio	casa a schiera	casa in linea	abitazione unifamiliare	abitazione plurifamiliare composta da terratettto	abitazione plurifamiliare con accessi autonomi X	Altro:		
scala di accesso	esterna		interna all'edificio					
	condominiale	privata X	condominiale	privata				
copertura	piana		tetto					
	utilizzabile	non utilizzabile	una falda	due falde	padiglione X			
	elementi particolari della copertura:							
id. catastali	foglio	particelle						
previsioni p. s.								
vincoli p.s.								
vincoli	paesaggistico	idrogeologico	rispetto stradale	altro:				
foto (almeno una foto deve evidenziare il rapporto dell'edificio con gli edifici confinanti)								2593
note (indicare anche l'eventuale presenza di giardini e/o alberature di pregio):								
data rilievo	29/08/06							
tecnico rilevatore	MUGNAN PIERO							
tecnico verifiche cartografiche								

Il dirigente del Servizio V
Arch. Maurizio Silvetti

HPIM2593

OB-PR 2C	Approfondimento schedatura degli edifici esistenti e degli spazi aperti interni al sistema insediativo

scheda n.	778	numero edificio		VTA Loc Montaccolle		n.c. 34		
destinazione di PRG								
superficie da CTR								
stato d'uso	abbandonato		semi-abbandonato		in costruzione o ristrutturazione		utilizzato X	
numero piani fuori terra	1	2 X	3	4	5	6	7	8
uso prevalente (sono possibili più scelte)	residenziale X	servizi/direzionale	artigianale	commerciale	produttivo	misto residenziale/ricettivo		
	attività ricreative/ricettive	attività sportive	misto residenziale-artigianale	misto residenziale-commerciale	misto residenziale-produttivo	altro:		
destinazione del piano terra (sono possibili più scelte)	residenziale X	commerciale	direzionale	produttivo/artigianale	altro:			
numero unità immobiliari	residenziali X	commerciali	direzionali	produttive/artigianali	altro:			
	1							
presenza di annessi pertinenziali	SI X	NO	numero 2	destinazione				
				garage	loggiati	volumi tecnici X	gazebo tettoie X	altro
tipologia edificio	casa a schiera	casa in linea	abitazione unifamiliare X	abitazione plurifamiliare composta da terratettto	abitazione plurifamiliare con accessi autonomi	Altro:		
scala di accesso	esterna		interna all'edificio					
	condominiale	privata	condominiale	privata X				
copertura	piana		tetto					
	utilizzabile	non utilizzabile	una falda	due falde	padiglione X			
	elementi particolari della copertura:							
id. catastali	foglio	particelle						
previsioni p. s.								
vincoli p.s.								
vincoli	paesaggistico	idrogeologico	rispetto stradale	altro:				
foto (almeno una foto deve evidenziare il rapporto dell'edificio con gli edifici confinanti)								1083
note (indicare anche l'eventuale presenza di giardini e/o alberature di pregio):								
data rilievo	5/9/06							
tecnico rilevatore	MUGNAI PIERO							
tecnico verifiche cartografiche								

Il dirigente del Servizio V
Arch. Maurizio Silvetti

180

HPIM1083

OB-PR 2C	Approfondimento schedatura degli edifici esistenti e degli spazi aperti interni al sistema insediativo

scheda n. 173	numero edificio		VIA Loc Montaccolli		n.c. 29			
destinazione di PRG								
superficie da CTR								
stato d'uso	abbandonato		semi-abbandonato		in costruzione o ristrutturazione X		utilizzato	
numero piani fuori terra	1	2 X	3	4	5	6	7	8
uso prevalente (sono possibili più scelte)	residenziale X	servizi/direzionale	artigianale	commerciale	produttivo	misto residenziale/ricettivo		
	attività ricreative/ricettive	attività sportive	misto residenziale-artigianale	misto residenziale-commerciale	misto residenziale-produttivo	altro:		
destinazione del piano terra (sono possibili più scelte)	residenziale X	commerciale	direzionale	produttivo/artigianale	altro:			
numero unità immobiliari	residenziali X	commerciali	direzionali	produttive/artigianali	altro:			
	1							
presenza di annessi pertinenziali	SI X	NO	numero	destinazione				
				garage	loggiati	volumi tecnici X	gazebo tettoie	altro
tipologia edificio	casa a schiera	casa in linea	abitazione unifamiliare X	abitazione plurifamiliare composta da terratettto	abitazione plurifamiliare con accessi autonomi	Altro:		
scala di accesso	esterna		interna all'edificio					
	condominiale	privata	condominiale	privata X				
copertura	piana		tetto					
	utilizzabile	non utilizzabile	una falda	due falde X	padiglione			
	elementi particolari della copertura:							
id. catastali	foglio	particelle						
previsioni p. s.								
vincoli p.s.								
vincoli	paesaggistico	idrogeologico	rispetto stradale	altro:				
foto (almeno una foto deve evidenziare il rapporto dell'edificio con gli edifici confinanti)					1155			
note (indicare anche l'eventuale presenza di giardini e/o alberature di pregio): 781 num. di riferimento								
data rilievo	26/06/06							
tecnico rilevatore	MUGNAN PIERO							
tecnico verifiche cartografiche								

Il dirigente del Servizio V
Arch. Maurizio Silvetti

HPIM1155

OB-PR 2C	Approfondimento schedatura degli edifici esistenti e degli spazi aperti interni al sistema insediativo

scheda n.	783	numero edificio		Via Loc Rieffrio		n.c. 25		
destinazione di PRG								
superficie da CTR								
stato d'uso	abbandonato		semi-abbandonato		in costruzione o ristrutturazione		utilizzato X	
numero piani fuori terra	1	2	3 X	4	5	6	7	8
uso prevalente (sono possibili più scelte)	residenziale X	servizi/direzionale	artigianale	commerciale	produttivo	misto residenziale/ricettivo		
	attività ricreative/ricettive	attività sportive	misto residenziale-artigianale	misto residenziale-commerciale	misto residenziale-produttivo	altro:		
destinazione del piano terra (sono possibili più scelte)	residenziale X	commerciale	direzionale	produttivo/artigianale	altro:			
numero unità immobiliari	residenziali X	commerciali	direzionali	produttive/artigianali	altro:			
	1							
presenza di annessi pertinenziali	SI X	NO	numero 2	destinazione				
				garage X	loggiati	volumi tecnici X	gazebo tettoie	altro
tipologia edificio	casa a schiera	casa in linea	abitazione unifamiliare X	abitazione plurifamiliare composta da terratettto	abitazione plurifamiliare con accessi autonomi	Altro:		
scala di accesso	esterna		interna all'edificio					
	condominiale	privata	condominiale	privata X				
copertura	piana		tetto					
	utilizzabile	non utilizzabile	una falda	due falde	padiglione X			
	elementi particolari della copertura:							
id. catastali	foglio	particelle						
previsioni p. s.								
vincoli p.s.								
vincoli	paesaggistico	idrogeologico	rispetto stradale	altro:				
foto (almeno una foto deve evidenziare il rapporto dell'edificio con gli edifici confinanti)	2575							
note (indicare anche l'eventuale presenza di giardini e/o alberature di pregio):								
data rilievo	23/08/06							
tecnico rilevatore	MIGNAN PIERO							
tecnico verifiche cartografiche								

Il dirigente del Servizio V
Arch. Maurizio Silvetti

HPIM2575

OB-PR 2C	Approfondimento schedatura degli edifici esistenti e degli spazi aperti interni al sistema insediativo

scheda n. 784	numero edificio		Via La Montecalle			n.C. 25/A		
destinazione di PRG								
superficie da CTR								
stato d'uso	abbandonato		semi-abbandonato		in costruzione o ristrutturazione		utilizzato X	
numero piani fuori terra	1	2 X	3	4	5	6	7	8
uso prevalente (sono possibili più scelte)	residenziale X	servizi/direzionale	artigianale	commerciale	produttivo	misto residenziale/ricettivo		
	attività ricreative/ricettive	attività sportive	misto residenziale-artigianale	misto residenziale-commerciale	misto residenziale-produttivo	altro:		
destinazione del piano terra (sono possibili più scelte)	residenziale X	commerciale	direzionale	produttivo/artigianale	altro:			
numero unità immobiliari	residenziali X	commerciali	direzionali	produttive/artigianali	altro:			
	1							
presenza di annessi pertinenziali	SI X	NO	numero	destinazione				
				garage	loggiati	volumi tecnici X	gazebo tettoie X	altro
tipologia edificio	casa a schiera	casa in linea	abitazione unifamiliare X	abitazione plurifamiliare composta da terratettto	abitazione plurifamiliare con accessi autonomi	Altro:		
scala di accesso	esterna		interna all'edificio					
	condominiale	privata	condominiale	privata X				
copertura	piana		tetto					
	utilizzabile	non utilizzabile	una falda	due falde X	padiglione			
	elementi particolari della copertura:							
id. catastali	foglio	particelle						
previsioni p. s.								
vincoli p.s.								
vincoli	paesaggistico	idrogeologico	rispetto stradale	altro:				
foto (almeno una foto deve evidenziare il rapporto dell'edificio con gli edifici confinanti)						M56		
note (indicare anche l'eventuale presenza di giardini e/o alberature di pregio):								

data rilievo	26/06/06		
tecnico rilevatore	TUGNOLI PIERO		
tecnico verifiche cartografiche			

Il dirigente del Servizio V
Arch. Maurizio Silvetti

HPIM1156



OB-PR 2C	Approfondimento schedatura degli edifici esistenti e degli spazi aperti interni al sistema insediativo

scheda n. 785	numero edificio		via Loc Montecalle (S.S. 140 TS)			n.c. 24		
destinazione di PRG								
superficie da CTR								
stato d'uso	abbandonato		semi-abbandonato		in costruzione o ristrutturazione		utilizzato X	
numero piani fuori terra	1	2 X	3	4	5	6	7	8
uso prevalente (sono possibili più scelte)	residenziale X	servizi/direzionale	artigianale	commerciale	produttivo	misto residenziale/ricettivo		
	attività ricreative/ricettive	attività sportive	misto residenziale-artigianale	misto residenziale-commerciale	misto residenziale-produttivo	altro:		
destinazione del piano terra (sono possibili più scelte)	residenziale X	commerciale	direzionale	produttivo/artigianale	altro:			
numero unità immobiliari	residenziali 1	commerciali	direzionali	produttive/artigianali	altro:			
presenza di annessi pertinenziali	SI X	NO	numero 6	destinazione: garage X	loggiati	volumi tecnici X	gazebo tettoie X	altro
tipologia edificio	casa a schiera	casa in linea	abitazione unifamiliare X	abitazione plurifamiliare composta da terratettto	abitazione plurifamiliare con accessi autonomi	Altro:		
scala di accesso	esterna		interna all'edificio					
	condominiale	privata	condominiale	privata X				
copertura	piana		tetto					
	utilizzabile	non utilizzabile	una falda	due falde X	padiglione			
	elementi particolari della copertura:							
id. catastali	foglio	particelle						
previsioni p. s.								
vincoli p.s.								
vincoli	paesaggistico	idrogeologico	rispetto stradale	altro:				
	X		X					
foto (almeno una foto deve evidenziare il rapporto dell'edificio con gli edifici confinanti)						24/74		
note (indicare anche l'eventuale presenza di giardini e/o alberature di pregio): Num di Riferimento 585-586-587-588-589-590								
data rilievo	10/08/06							
tecnico rilevatore	TUGNOLI PIERO							
tecnico verifiche cartografiche								

Il dirigente del Servizio V
Arch. Maurizio Silvetti

HPIM2474

OB-PR 2C	Approfondimento schedatura degli edifici esistenti e degli spazi aperti interni al sistema insediativo

scheda n.	787	numero edificio		Via Loc ~~Montecelle~~ LA SMOTTA		n.c. 40		
destinazione di PRG								
superficie da CTR								
stato d'uso	abbandonato		semi-abbandonato		in costruzione o ristrutturazione		utilizzato X	
numero piani fuori terra	1	2 X	3	4	5	6	7	8
uso prevalente (sono possibili più scelte)	residenziale X	servizi/direzionale	artigianale	commerciale	produttivo	misto residenziale/ricettivo		
	attività ricreative/ricettive	attività sportive	misto residenziale-artigianale	misto residenziale-commerciale	misto residenziale-produttivo	altro:		
destinazione del piano terra (sono possibili più scelte)	residenziale X	commerciale	direzionale	produttivo/artigianale	altro:			
numero unità immobiliari	residenziali X	commerciali	direzionali	produttive/artigianali	altro:			
	1							
presenza di annessi pertinenziali	SI X	NO	numero 5	destinazione				
				garage	loggiati X	volumi tecnici X	gazebo tettoie	altro
tipologia edificio	casa a schiera	casa in linea	abitazione unifamiliare X	abitazione plurifamiliare composta da terratettto	abitazione plurifamiliare con accessi autonomi	Altro:		
scala di accesso	esterna		interna all'edificio X					
	condominiale	privata	condominiale	privata X				
copertura	piana		tetto					
	utilizzabile	non utilizzabile	una falda	due falde X	padiglione			
	elementi particolari della copertura: NO							
id. catastali	foglio	particelle						
previsioni p. s.								
vincoli p.s.								
vincoli	paesaggistico	idrogeologico	rispetto stradale	altro:				
foto (almeno una foto deve evidenziare il rapporto dell'edificio con gli edifici confinanti)								1132
note (indicare anche l'eventuale presenza di giardini e/o alberature di pregio): 594-595-596-597 numeri di riferimento								
data rilievo	22/6/06							
tecnico rilevatore	MUGNAN PIERO							
tecnico verifiche cartografiche								

Il dirigente del Servizio V
Arch. Maurizio Silvetti

185

HPIM1132

OB-PR 2C	Approfondimento schedatura degli edifici esistenti e degli spazi aperti interni al sistema insediativo

scheda n.	788	numero edificio		Via Loc Montecalli		n.c. 20		
destinazione di PRG								
superficie da CTR								
stato d'uso	abbandonato		semi-abbandonato		in costruzione o ristrutturazione		utilizzato X	
numero piani fuori terra	1	2 X	3	4	5	6	7	8
uso prevalente (sono possibili più scelte)	residenziale X	servizi/direzionale	artigianale	commerciale	produttivo	misto residenziale/ricettivo		
	attività ricreative/ricettive	attività sportive	misto residenziale-artigianale	misto residenziale-commerciale	misto residenziale-produttivo	altro:		
destinazione del piano terra (sono possibili più scelte)	residenziale X	commerciale	direzionale	produttivo/artigianale	altro:			
numero unità immobiliari	residenziali X	commerciali	direzionali	produttive/artigianali	altro:			
	1							
presenza di annessi pertinenziali	SI X	NO	numero 1	destinazione				
				garage	loggiati	volumi tecnici X	gazebo tettoie	altro
tipologia edificio	casa a schiera	casa in linea X	abitazione unifamiliare	abitazione plurifamiliare composta da terratettto	abitazione plurifamiliare con accessi autonomi	Altro:		
scala di accesso	esterna		interna all'edificio X					
	condominiale	privata	condominiale	privata X				
copertura	piana		tetto					
	utilizzabile	non utilizzabile	una falda	due falde X	padiglione			
	elementi particolari della copertura:							
id. catastali	foglio		particelle					
previsioni p. s.								
vincoli p.s.								
vincoli	paesaggistico	idrogeologico	rispetto stradale	altro:				
foto (almeno una foto deve evidenziare il rapporto dell'edificio con gli edifici confinanti)								M33
note (indicare anche l'eventuale presenza di giardini e/o alberature di pregio): 600 num. collegati								
data rilievo	22/06/06							
tecnico rilevatore	MUGNAI PIERO							
tecnico verifiche cartografiche								

Il dirigente del Servizio V
Arch. Maurizio Silvetti

186

HPIM1133

OB-PR 2C	Approfondimento schedatura degli edifici esistenti e degli spazi aperti interni al sistema insediativo

scheda n. 790	numero edificio		via La Montecalle			n.c. 12		
destinazione di PRG								
superficie da CTR								
stato d'uso	abbandonato		semi-abbandonato		in costruzione o ristrutturazione		utilizzato X	
numero piani fuori terra	X 1	2	3	4	5	6	7	8
uso prevalente (sono possibili più scelte)	residenziale X	servizi/direzionale	artigianale	commerciale	produttivo	misto residenziale/ricettivo		
	attività ricreative/ricettive	attività sportive	misto residenziale-artigianale	misto residenziale-commerciale	misto residenziale-produttivo	altro:		
destinazione del piano terra (sono possibili più scelte)	residenziale X	commerciale	direzionale	produttivo/artigianale	altro:			
numero unità immobiliari	residenziali X	commerciali	direzionali	produttive/artigianali	altro:			
	1							
presenza di annessi pertinenziali	SI X	NO	numero 1	destinazione: garage	loggiati	volumi tecnici X	gazebo tettoie	altro
tipologia edificio	casa a schiera	casa in linea	abitazione unifamiliare X	abitazione plurifamiliare composta da terratettto	abitazione plurifamiliare con accessi autonomi	Altro:		
scala di accesso	esterna		interna all'edificio					
	condominiale	privata	condominiale	privata X				
copertura	piana		tetto					
	utilizzabile	non utilizzabile	una falda	due falde X	padiglione			
	elementi particolari della copertura:							
id. catastali	foglio	particelle						
previsioni p. s.								
vincoli p.s.								
vincoli	paesaggistico	idrogeologico	rispetto stradale	altro:				
foto (almeno una foto deve evidenziare il rapporto dell'edificio con gli edifici confinanti)	1146							
note (indicare anche l'eventuale presenza di giardini e/o alberature di pregio):								

data rilievo	26/06/06		
tecnico rilevatore	TUGNOLI PIERO		
tecnico verifiche cartografiche			

Il dirigente del Servizio V
Arch. Maurizio Silvetti

HPIM1146

OB-PR 2C	Approfondimento schedatura degli edifici esistenti e degli spazi aperti interni al sistema insediativo

scheda n. 791	numero edificio		Via Loc Montaccolle		n.c. 16			
destinazione di PRG								
superficie da CTR								
stato d'uso	abbandonato		semi-abbandonato		in costruzione o ristrutturazione		utilizzato X	
numero piani fuori terra	1	2 X	3	4	5	6	7	8
uso prevalente (sono possibili più scelte)	residenziale X	servizi/direzionale	artigianale	commerciale	produttivo	misto residenziale/ricettivo		
	attività ricreative/ricettive	attività sportive	misto residenziale-artigianale	misto residenziale-commerciale	misto residenziale-produttivo	altro:		
destinazione del piano terra (sono possibili più scelte)	residenziale X	commerciale	direzionale	produttivo/artigianale	altro:			
numero unità immobiliari	residenziali X	commerciali	direzionali	produttive/artigianali	altro:			
	1							
presenza di annessi pertinenziali	SI	NO X	numero	destinazione				
				garage	loggiati	volumi tecnici	gazebo tettoie	altro
tipologia edificio	casa a schiera	casa in linea	abitazione unifamiliare X	abitazione plurifamiliare composta da terratettto	abitazione plurifamiliare con accessi autonomi	Altro:		
scala di accesso	esterna			interna all'edificio				
	condominiale	privata		condominiale	privata X			
copertura	piana		tetto					
	utilizzabile	non utilizzabile	una falda	due falde X	padiglione			
	elementi particolari della copertura:							
id. catastali	foglio	particelle						
previsioni p. s.								
vincoli p.s.								
vincoli	paesaggistico	idrogeologico	rispetto stradale	altro:				
foto (almeno una foto deve evidenziare il rapporto dell'edificio con gli edifici confinanti)					1147			
note (indicare anche l'eventuale presenza di giardini e/o alberature di pregio):								
data rilievo	26/06/06							
tecnico rilevatore	MUGNAN PIERO							
tecnico verifiche cartografiche								

Il dirigente del Servizio V
Arch. Maurizio Silvetti

HPIM1147

OB-PR 2C	Approfondimento schedatura degli edifici esistenti e degli spazi aperti interni al sistema insediativo

scheda n.	792	numero edificio		Via Loa Montecelle		n.c. 4/B		
destinazione di PRG								
superficie da CTR								
stato d'uso	abbandonato		semi-abbandonato		in costruzione o ristrutturazione		utilizzato X	
numero piani fuori terra	1	2 X	3	4	5	6	7	8
uso prevalente (sono possibili più scelte)	residenziale	servizi/direzionale	artigianale	commerciale	produttivo	misto residenziale/ricettivo		
	attività ricreative/ricettive X	attività sportive	misto residenziale-artigianale	misto residenziale-commerciale	misto residenziale-produttivo	altro:		
destinazione del piano terra (sono possibili più scelte)	residenziale	commerciale	direzionale	produttivo/artigianale	altro: Ristorante			
numero unità immobiliari	residenziali	commerciali	direzionali	produttive/artigianali	altro: RISTORANTE ALBERGO			
				R	2			
presenza di annessi pertinenziali	SI X	NO	numero 2	destinazione				
				garage	loggiati X	volumi tecnici X	gazebo tettoie	altro
tipologia edificio	casa a schiera	casa in linea	abitazione unifamiliare	abitazione plurifamiliare composta da terratettto	abitazione plurifamiliare con accessi autonomi	Altro: FABB ADIBITO A: RISTORANTE E ALBERGO		
scala di accesso	esterna		interna all'edificio					
	condominiale	privata	condominiale	privata X				
copertura	piana		tetto					
	utilizzabile	non utilizzabile	una falda	due falde	padiglione X			
	elementi particolari della copertura:							
id. catastali	foglio	particelle						
previsioni p. s.								
vincoli p.s.								
vincoli	paesaggistico	idrogeologico	rispetto stradale	altro:				
foto (almeno una foto deve evidenziare il rapporto dell'edificio con gli edifici confinanti)					1141			
note (indicare anche l'eventuale presenza di giardini e/o alberature di pregio):								
data rilievo	26/06/06							
tecnico rilevatore	MUGNAI PIERO							
tecnico verifiche cartografiche								

Il dirigente del Servizio V
Arch. Maurizio Silvetti

189

HPIM1141

OB-PR 2C	Approfondimento schedatura degli edifici esistenti e degli spazi aperti interni al sistema insediativo

scheda n. 793	numero edificio		VIA Loc Montecalle			n.C. 4/c		
destinazione di PRG								
superficie da CTR								
stato d'uso	abbandonato		semi-abbandonato		in costruzione o ristrutturazione		utilizzato X	
numero piani fuori terra	1	X 2	3	4	5	6	7	8
uso prevalente (sono possibili più scelte)	residenziale	servizi/direzionale	artigianale	commerciale	produttivo	misto residenziale/ricettivo		
	attività ricreative/ricettive X	attività sportive	misto residenziale-artigianale	misto residenziale-commerciale	misto residenziale-produttivo	altro:		
destinazione del piano terra (sono possibili più scelte)	residenziale	commerciale	direzionale	produttivo/artigianale	altro: Ricettivo			
numero unità immobiliari	residenziali	commerciali	direzionali	produttive/artigianali	altro: Ricettivo			
					1			
presenza di annessi pertinenziali	SI X	NO	numero 1	destinazione: garage	loggiati	volumi tecnici X	gazebo tettoie	altro
tipologia edificio	casa a schiera	casa in linea	abitazione unifamiliare	abitazione plurifamiliare composta da terratettto	abitazione plurifamiliare con accessi autonomi	Altro: FABB ADIBITO AD ALBERGO		
scala di accesso	esterna		interna all'edificio					
	condominiale	privata	condominiale	privata X				
copertura	piana		tetto					
	utilizzabile	non utilizzabile	una falda	due falde X	padiglione			
	elementi particolari della copertura:							
id. catastali	foglio	particelle						
previsioni p. s.								
vincoli p.s.								
vincoli	paesaggistico	idrogeologico	rispetto stradale	altro				
foto (almeno una foto deve evidenziare il rapporto dell'edificio con gli edifici confinanti)						MAP		
note (indicare anche l'eventuale presenza di giardini e/o alberature di pregio): 980 Num di Riferimento								
data rilievo	26/06/06							
tecnico rilevatore	TUGNOLI PIERO							
tecnico verifiche cartografiche								

Il dirigente del Servizio V
Arch. Maurizio Silvetti

HPIM1140

OB-PR 2C	Approfondimento schedatura degli edifici esistenti e degli spazi aperti interni al sistema insediativo

scheda n. 794	numero edificio		Via Loc Montecalle			n.C. 4/e		
destinazione di PRG								
superficie da CTR								
stato d'uso	abbandonato		semi-abbandonato		in costruzione o ristrutturazione		utilizzato X	
numero piani fuori terra	1	2 X	3	4	5	6	7	8
uso prevalente (sono possibili più scelte)	residenziale	servizi/direzionale	artigianale	commerciale	produttivo	misto residenziale/ricettivo		
	attività ricreative/ricettive X	attività sportive	misto residenziale-artigianale	misto residenziale-commerciale	misto residenziale-produttivo	altro:		
destinazione del piano terra (sono possibili più scelte)	residenziale	commerciale	direzionale	produttivo/artigianale	altro: Ricettivo (Camere)			
numero unità immobiliari	residenziali	commerciali	direzionali	produttive/artigianali	altro: Ricettivo			
					1			
presenza di annessi pertinenziali	SI	NO X	numero	destinazione: garage	loggiati	volumi tecnici	gazebo tettoie	altro
tipologia edificio	casa a schiera	casa in linea	abitazione unifamiliare	abitazione plurifamiliare composta da terratettto	abitazione plurifamiliare con accessi autonomi	Altro: FABB. ADIBITO AL ALBERGO (DEPENDANCE)		
scala di accesso	esterna		interna all'edificio					
	condominiale	privata	condominiale	privata X				
copertura	piana		tetto					
	utilizzabile	non utilizzabile	una falda	due falde X	padiglione			
	elementi particolari della copertura:							
id. catastali	foglio	particelle						
previsioni p. s.								
vincoli p.s.								
vincoli	paesaggistico	idrogeologico	rispetto stradale	altro				
foto (almeno una foto deve evidenziare il rapporto dell'edificio con gli edifici confinanti)	1138							
note (indicare anche l'eventuale presenza di giardini e/o alberature di pregio):								
data rilievo	26/06/06							
tecnico rilevatore	TUGNOLI PIERO							
tecnico verifiche cartografiche								

Il dirigente del Servizio V
Arch. Maurizio Silvetti

HPIM1138

OB-PR 2C	Approfondimento schedatura degli edifici esistenti e degli spazi aperti interni al sistema insediativo

scheda n. 795	numero edificio	Via Loc Montecolle			n.c. 4/d			
destinazione di PRG								
superficie da CTR								
stato d'uso	abbandonato		semi-abbandonato		in costruzione o ristrutturazione		utilizzato X	
numero piani fuori terra	1	* 2 X	3	4	5	6	7	8
uso prevalente (sono possibili più scelte)	residenziale X	servizi/direzionale	artigianale	commerciale	produttivo	misto residenziale/ricettivo		
	attività ricreative/ricettive	attività sportive	misto residenziale-artigianale	misto residenziale-commerciale	misto residenziale-produttivo	altro:		
destinazione del piano terra (sono possibili più scelte)	residenziale X	commerciale	direzionale	produttivo/artigianale	altro:			
numero unità immobiliari	residenziali X	commerciali	direzionali	produttive/artigianali	altro:			
	1							
presenza di annessi pertinenziali	SI	NO X	numero	destinazione				
				garage	loggiati	volumi tecnici	gazebo tettoie	altro
tipologia edificio	casa a schiera	casa in linea	abitazione unifamiliare X	abitazione plurifamiliare composta da terratettto	abitazione plurifamiliare con accessi autonomi	Altro:		
scala di accesso	esterna			interna all'edificio				
	condominiale	privata		condominiale	privata X			
copertura	piana		tetto					
	utilizzabile	non utilizzabile	una falda	due falde X	padiglione			
	elementi particolari della copertura:							
id. catastali	foglio	particelle						
previsioni p. s.								
vincoli p.s.								
vincoli	paesaggistico	idrogeologico	rispetto stradale	altro:				
foto (almeno una foto deve evidenziare il rapporto dell'edificio con gli edifici confinanti)					1139			
note (indicare anche l'eventuale presenza di giardini e/o alberature di pregio): * PIÙ MANSARDA								
data rilievo	26/06/06							
tecnico rilevatore	MUGNAN PIERO							
tecnico verifiche cartografiche								

Il dirigente del Servizio V
Arch. Maurizio Silvetti

HPIM1139

OB-PR 2C	Approfondimento schedatura degli edifici esistenti e degli spazi aperti interni al sistema insediativo

scheda n. 796	numero edificio		VIA Loc Montecalle			n.C. S.n.c.		
destinazione di PRG								
superficie da CTR								
stato d'uso	abbandonato		semi-abbandonato		in costruzione o ristrutturazione		utilizzato X	
numero piani fuori terra	1	X 2	3	4	5	6	7	8
uso prevalente (sono possibili più scelte)	X residenziale	servizi/direzionale	artigianale	commerciale	produttivo	misto residenziale/ricettivo		
	attività ricreative/ricettive	attività sportive	misto residenziale-artigianale	misto residenziale-commerciale	misto residenziale-produttivo	altro:		
destinazione del piano terra (sono possibili più scelte)	X residenziale	commerciale	direzionale	produttivo/artigianale	altro:			
numero unità immobiliari	X residenziali	commerciali	direzionali	produttive/artigianali	altro:			
	1							
presenza di annessi pertinenziali	X SI	X NO	numero 1	destinazione: garage	X loggiati	volumi tecnici	gazebo tettoie	altro
tipologia edificio	casa a schiera	casa in linea	X abitazione unifamiliare	abitazione plurifamiliare composta da terratettto	abitazione plurifamiliare con accessi autonomi	Altro:		
scala di accesso	esterna		interna all'edificio					
	condominiale	privata	condominiale	X privata				
copertura	piana		tetto					
	utilizzabile	non utilizzabile	una falda	X due falde	padiglione			
	elementi particolari della copertura:							
id. catastali	foglio	particelle						
previsioni p. s.								
vincoli p.s.								
vincoli	paesaggistico	idrogeologico	rispetto stradale	altro:				
	X							
foto (almeno una foto deve evidenziare il rapporto dell'edificio con gli edifici confinanti)							M62	
note (indicare anche l'eventuale presenza di giardini e/o alberature di pregio):								
data rilievo	4/7/06							
tecnico rilevatore	TUGNOLI PIERO							
tecnico verifiche cartografiche								

Il dirigente del Servizio V
Arch. Maurizio Silvetti

103

HPIM1162



OB-PR 2C	Approfondimento schedatura degli edifici esistenti e degli spazi aperti interni al sistema insediativo

scheda n.	797	numero edificio		VTA Loc Montecalle		n.C. 38		
destinazione di PRG								
superficie da CTR								
stato d'uso	abbandonato		semi-abbandonato		in costruzione o ristrutturazione		utilizzato X	
numero piani fuori terra	1 X	2	3	4	5	6	7	8
uso prevalente (sono possibili più scelte)	residenziale	servizi/direzionale	artigianale	commerciale	produttivo	misto residenziale/ricettivo		
	attività ricreative/ricettive	attività sportive	misto residenziale-artigianale	misto residenziale-commerciale	misto residenziale-produttivo	altro: Rimorso Agricola		
destinazione del piano terra (sono possibili più scelte)	residenziale	commerciale	direzionale	produttivo/artigianale	altro: Rimorso Agricola			
numero unità immobiliari	residenziali	commerciali	direzionali	produttive/artigianali	altro: C.S.			
					1			
presenza di annessi pertinenziali	SI X	NO	numero 1	destinazione				
				garage	loggiati	volumi tecnici X	gazebo tettoie	altro
tipologia edificio	casa a schiera	casa in linea	abitazione unifamiliare	abitazione plurifamiliare composta da terratettto	abitazione plurifamiliare con accessi autonomi	Altro: FABB. Agricola		
scala di accesso	esterna		interna all'edificio					
	condominiale	privata	condominiale	privata				
copertura	piana		tetto					
	utilizzabile	non utilizzabile	una falda	due falde X	padiglione			
	elementi particolari della copertura:							
id. catastali	foglio	particelle						
previsioni p. s.								
vincoli p.s.								
vincoli	paesaggistico	idrogeologico	rispetto stradale	altro:				
foto (almeno una foto deve evidenziare il rapporto dell'edificio con gli edifici confinanti)								1167
note (indicare anche l'eventuale presenza di giardini e/o alberature di pregio):								
data rilievo	4/7/06							
tecnico rilevatore	MUGNAI PIERO							
tecnico verifiche cartografiche								

Il dirigente del Servizio V
Arch. Maurizio Silvetti

194

HPIM1167

OB-PR 2C	Approfondimento schedatura degli edifici esistenti e degli spazi aperti interni al sistema insediativo

scheda n.	798	numero edificio		Via Loc Montaccelle		n.c. 48		
destinazione di PRG								
superficie da CTR								
stato d'uso	abbandonato		semi-abbandonato		in costruzione o ristrutturazione X		utilizzato	
numero piani fuori terra	1	2	X 3	4	5	6	7	8
uso prevalente (sono possibili più scelte)	X residenziale	servizi/direzionale	artigianale	commerciale	produttivo	misto residenziale/ricettivo		
	attività ricreative/ricettive	attività sportive	misto residenziale-artigianale	misto residenziale-commerciale	misto residenziale-produttivo	altro:		
destinazione del piano terra (sono possibili più scelte)	X residenziale	commerciale	direzionale	produttivo/artigianale	altro:			
numero unità immobiliari	X residenziali	commerciali	direzionali	produttive/artigianali	altro:			
	3							
presenza di annessi pertinenziali	X SI	NO	numero 3	destinazione				
				X garage	loggiati	X volumi tecnici	gazebo tettoie	altro
tipologia edificio	casa a schiera	casa in linea	abitazione unifamiliare	abitazione plurifamiliare composta da terratettto	abitazione plurifamiliare con accessi autonomi X	Altro:		
scala di accesso	esterna			interna all'edificio				
	condominiale	X privata		condominiale	privata			
copertura	piana		tetto					
	utilizzabile	non utilizzabile	una falda	due falde X	padiglione			
	elementi particolari della copertura:							
id. catastali	foglio	particelle						
previsioni p. s.								
vincoli p.s.								
vincoli	paesaggistico	idrogeologico	rispetto stradale	altro:				
foto (almeno una foto deve evidenziare il rapporto dell'edificio con gli edifici confinanti)								1166
note (indicare anche l'eventuale presenza di giardini e/o alberature di pregio):								
data rilievo	4/7/06							
tecnico rilevatore	MUGNAN PIERO							
tecnico verifiche cartografiche								

Il dirigente del Servizio V
Arch. Maurizio Silvetti

195

HPIM1166

OB-PR 2C	Approfondimento schedatura degli edifici esistenti e degli spazi aperti interni al sistema insediativo

scheda n. 199	numero edificio		VIA Loc Montecalli			n.C. 46/A		
destinazione di PRG								
superficie da CTR								
stato d'uso	abbandonato		semi-abbandonato		in costruzione o ristrutturazione X		utilizzato	
numero piani fuori terra	1	2 X	3	4	5	6	7	8
uso prevalente (sono possibili più scelte)	residenziale X	servizi/direzionale	artigianale	commerciale	produttivo	misto residenziale/ricettivo		
	attività ricreative/ricettive	attività sportive	misto residenziale-artigianale	misto residenziale-commerciale	misto residenziale-produttivo	altro:		
destinazione del piano terra (sono possibili più scelte)	residenziale X	commerciale	direzionale	produttivo/artigianale	altro:			
numero unità immobiliari	residenziali X	commerciali	direzionali	produttive/artigianali	altro:			
	1							
presenza di annessi pertinenziali	SI X	NO	numero 4	destinazione: garage X	loggiati	volumi tecnici	gazebo tettoie X	altro DEPENDANCE
tipologia edificio	casa a schiera	casa in linea	abitazione unifamiliare X	abitazione plurifamiliare composta da terratettto	abitazione plurifamiliare con accessi autonomi	Altro:		
scala di accesso	esterna		interna all'edificio					
	condominiale	privata	condominiale	privata X				
copertura	piana		tetto					
	utilizzabile	non utilizzabile	una falda	due falde X	padiglione			
	elementi particolari della copertura:							
id. catastali	foglio	particelle						
previsioni p. s.								
vincoli p.s.								
vincoli	paesaggistico	idrogeologico	rispetto stradale	altro:				
foto (almeno una foto deve evidenziare il rapporto dell'edificio con gli edifici confinanti)							1165	
note (indicare anche l'eventuale presenza di giardini e/o alberature di pregio): 603 Num. di Rif.								
data rilievo	4/7/00							
tecnico rilevatore	TUGNOLI PIERO							
tecnico verifiche cartografiche								

Il dirigente del Servizio V
Arch. Maurizio Silvetti

196

HPIM1165

OB-PR 2C	Approfondimento schedatura degli edifici esistenti e degli spazi aperti interni al sistema insediativo

scheda n.	800	numero edificio		Via Loc Montaccolle		n.c. 32		
destinazione di PRG								
superficie da CTR								
stato d'uso	abbandonato		semi-abbandonato		in costruzione o ristrutturazione		utilizzato X	
numero piani fuori terra	1	2 X	3	4	5	6	7	8
uso prevalente (sono possibili più scelte)	residenziale X	servizi/direzionale	artigianale	commerciale	produttivo	misto residenziale/ricettivo		
	attività ricreative/ricettive	attività sportive	misto residenziale-artigianale	misto residenziale-commerciale	misto residenziale-produttivo	altro:		
destinazione del piano terra (sono possibili più scelte)	residenziale X	commerciale	direzionale	produttivo/artigianale	altro:			
numero unità immobiliari	residenziali X	commerciali	direzionali	produttive/artigianali	altro:			
	1							
presenza di annessi pertinenziali	SI X	NO	numero 4	destinazione				
				garage	loggiati	volumi tecnici X	gazebo tettoie	altro Box Lamiera
tipologia edificio	casa a schiera	casa in linea	abitazione unifamiliare X	abitazione plurifamiliare composta da terratettto	abitazione plurifamiliare con accessi autonomi	Altro:		
scala di accesso	esterna		interna all'edificio					
	condominiale	privata	condominiale	privata X				
copertura	piana		tetto					
	utilizzabile	non utilizzabile	una falda	due falde X	padiglione			
	elementi particolari della copertura:							
id. catastali	foglio		particelle					
previsioni p. s.								
vincoli p.s.								
vincoli	paesaggistico	idrogeologico	rispetto stradale	altro:				
foto (almeno una foto deve evidenziare il rapporto dell'edificio con gli edifici confinanti)								2570
note (indicare anche l'eventuale presenza di giardini e/o alberature di pregio): Num di Riferimento: 801								
data rilievo	29/08/06							
tecnico rilevatore	MUGNAI PIERO							
tecnico verifiche cartografiche								

Il dirigente del Servizio V
Arch. Maurizio Silvetti

HPIM2570

OB-PR 2C	Approfondimento schedatura degli edifici esistenti e degli spazi aperti interni al sistema insediativo

scheda n.	802	numero edificio		via Loc Montecalle		n.c. 31		
destinazione di PRG								
superficie da CTR								
stato d'uso	abbandonato		semi-abbandonato		in costruzione o ristrutturazione		utilizzato X	
numero piani fuori terra	1	2 X	3	4	5	6	7	8
uso prevalente (sono possibili più scelte)	residenziale X	servizi/direzionale	artigianale	commerciale	produttivo	misto residenziale/ricettivo		
	attività ricreative/ricettive	attività sportive	misto residenziale-artigianale	misto residenziale-commerciale	misto residenziale-produttivo	altro:		
destinazione del piano terra (sono possibili più scelte)	residenziale X	commerciale	direzionale	produttivo/artigianale	altro:			
numero unità immobiliari	residenziali X	commerciali	direzionali	produttive/artigianali	altro:			
	1							
presenza di annessi pertinenziali	SI X	NO	numero 1	destinazione				
				garage	loggiati	volumi tecnici X	gazebo tettoie	altro
tipologia edificio	casa a schiera	casa in linea	abitazione unifamiliare X	abitazione plurifamiliare composta da terratettto	abitazione plurifamiliare con accessi autonomi	Altro:		
scala di accesso	esterna		interna all'edificio					
	condominiale	privata	condominiale	privata X				
copertura	piana		tetto					
	utilizzabile	non utilizzabile	una falda	due falde X	padiglione			
	elementi particolari della copertura:							
id. catastali	foglio	particelle						
previsioni p. s.								
vincoli p.s.								
vincoli	paesaggistico	idrogeologico	rispetto stradale	altro				
foto (almeno una foto deve evidenziare il rapporto dell'edificio con gli edifici confinanti)						2567		
note (indicare anche l'eventuale presenza di giardini e/o alberature di pregio):								
data rilievo	28/08/06							
tecnico rilevatore	TUGNOLI PIERO							
tecnico verifiche cartografiche								

Il dirigente del Servizio V
Arch. Maurizio Silvetti

HPIM2567

OB-PR 2C	Approfondimento schedatura degli edifici esistenti e degli spazi aperti interni al sistema insediativo

scheda n.	803	numero edificio		Via Loc Montaccalle		n.c. 30		
destinazione di PRG								
superficie da CTR								
stato d'uso	abbandonato		semi-abbandonato		in costruzione o ristrutturazione		utilizzato X	
numero piani fuori terra	1	X 2	3	4	5	6	7	8
uso prevalente (sono possibili più scelte)	residenziale	servizi/direzionale	artigianale	commerciale	produttivo	misto residenziale/ricettivo X		
	attività ricreative/ricettive	attività sportive	misto residenziale-artigianale	misto residenziale-commerciale	misto residenziale-produttivo	altro:		
destinazione del piano terra (sono possibili più scelte)	residenziale	commerciale	direzionale	produttivo/artigianale	altro: Ricettivo X			
numero unità immobiliari	residenziali X	commerciali	direzionali	produttive/artigianali	altro:			
	1							
presenza di annessi pertinenziali	SI X	NO	numero 5	destinazione				
				garage	loggiati	volumi tecnici X	gazebo tettoie X	altro Pisane
tipologia edificio	casa a schiera	casa in linea	abitazione unifamiliare X	abitazione plurifamiliare composta da terratettto	abitazione plurifamiliare con accessi autonomi	Altro:		
scala di accesso	esterna		interna all'edificio					
	condominiale	privata	condominiale	privata X				
copertura	piana		tetto					
	utilizzabile	non utilizzabile	una falda	due falde X	padiglione			
	elementi particolari della copertura:							
id. catastali	foglio		particelle					
previsioni p. s.								
vincoli p.s.								
vincoli	paesaggistico	idrogeologico	rispetto stradale	altro:				
foto (almeno una foto deve evidenziare il rapporto dell'edificio con gli edifici confinanti)	2571							
note (indicare anche l'eventuale presenza di giardini e/o alberature di pregio): Num di Riferimento: 606-607.608								
data rilievo	28/08/06							
tecnico rilevatore	MUGNAI PIERO							
tecnico verifiche cartografiche								

Il dirigente del Servizio V
Arch. Maurizio Silvetti

HPIM2571

14 – 15

OB-PR 2C	Approfondimento schedatura degli edifici esistenti e degli spazi aperti interni al sistema insediativo

scheda n. 805	numero edificio		VIA Loc Montecelli		n.c. 30			
destinazione di PRG								
superficie da CTR								
stato d'uso	abbandonato		semi-abbandonato		in costruzione o ristrutturazione		utilizzato X	
numero piani fuori terra	1	2 X	3	4	5	6	7	8
uso prevalente (sono possibili più scelte)	residenziale X	servizi/direzionale	artigianale	commerciale	produttivo	misto residenziale/ricettivo		
	attività ricreative/ricettive	attività sportive	misto residenziale-artigianale	misto residenziale-commerciale	misto residenziale-produttivo	altro:		
destinazione del piano terra (sono possibili più scelte)	residenziale X	commerciale	direzionale	produttivo/artigianale	altro:			
numero unità immobiliari	residenziali X	commerciali	direzionali	produttive/artigianali	altro:			
	1							
presenza di annessi pertinenziali	SI X	NO	numero 3	destinazione				
				garage X	loggiati	volumi tecnici X	gazebo tettoie	altro DEPANDANCE
tipologia edificio	casa a schiera	casa in linea	abitazione unifamiliare X	abitazione plurifamiliare composta da terratettto	abitazione plurifamiliare con accessi autonomi	Altro:		
scala di accesso	esterna		interna all'edificio					
	condominiale	privata	condominiale	privata X				
copertura	piana		tetto					
	utilizzabile	non utilizzabile	una falda	due falde X	padiglione			
	elementi particolari della copertura:							
id. catastali	foglio	particelle						
previsioni p. s.								
vincoli p.s.								
vincoli	paesaggistico	idrogeologico	rispetto stradale	altro				
foto (almeno una foto deve evidenziare il rapporto dell'edificio con gli edifici confinanti)	1084 / 1085							
note (indicare anche l'eventuale presenza di giardini e/o alberature di pregio): Num di Riferim 755.804								
data rilievo	5/9/06							
tecnico rilevatore	MUGNAI PIERO							
tecnico verifiche cartografiche								

Il dirigente del Servizio V
Arch. Maurizio Silvetti

HPIM1084



OB-PR 2C	Approfondimento schedatura degli edifici esistenti e degli spazi aperti interni al sistema insediativo

scheda n. 806	numero edificio		Via Loc Montecalle			n.C. 35		
destinazione di PRG								
superficie da CTR								
stato d'uso	abbandonato		semi-abbandonato		in costruzione o ristrutturazione		utilizzato X	
numero piani fuori terra	1	2 X	3	4	5	6	7	8
uso prevalente (sono possibili più scelte)	residenziale X	servizi/direzionale	artigianale	commerciale	produttivo	misto residenziale/ricettivo		
	attività ricreative/ricettive	attività sportive	misto residenziale-artigianale	misto residenziale-commerciale	misto residenziale-produttivo	altro:		
destinazione del piano terra (sono possibili più scelte)	residenziale X	commerciale	direzionale	produttivo/artigianale	altro:			
numero unità immobiliari	residenziali	commerciali	direzionali	produttive/artigianali	altro:			
	1							
presenza di annessi pertinenziali	SI X	NO	numero 6	destinazione: garage X	loggiati X	volumi tecnici	gazebo tettoie X	altro Piscina
tipologia edificio	casa a schiera	casa in linea	abitazione unifamiliare X	abitazione plurifamiliare composta da terratettto	abitazione plurifamiliare con accessi autonomi	Altro:		
scala di accesso	esterna		interna all'edificio					
	condominiale	privata	condominiale	privata X				
copertura	piana		tetto					
	utilizzabile	non utilizzabile	una falda	due falde X	padiglione			
	elementi particolari della copertura:							
id. catastali	foglio	particelle						
previsioni p. s.								
vincoli p.s.								
vincoli	paesaggistico	idrogeologico	rispetto stradale	altro:				
foto (almeno una foto deve evidenziare il rapporto dell'edificio con gli edifici confinanti)	M68							
note (indicare anche l'eventuale presenza di giardini e/o alberature di pregio):								
data rilievo	4/7/06							
tecnico rilevatore	TUGNOLI PIERO							
tecnico verifiche cartografiche								

Il dirigente del Servizio V
Arch. Maurizio Silvetti

HPIM1168



F3 m 190 8

OB-PR 2C	Approfondimento schedatura degli edifici esistenti e degli spazi aperti interni al sistema insediativo

scheda n. 807	numero edificio		VIA Loc Montecalle		n.C. 35			
destinazione di PRG								
superficie da CTR								
stato d'uso	abbandonato X		semi-abbandonato		in costruzione o ristrutturazione		utilizzato	
numero piani fuori terra	1	X 2	3	4	5	6	7	8
uso prevalente (sono possibili più scelte)	residenziale	servizi/direzionale	artigianale	commerciale	produttivo	misto residenziale/ricettivo		
	attività ricreative/ricettive	attività sportive	misto residenziale-artigianale	misto residenziale-commerciale	misto residenziale-produttivo	altro: EX FABB AGRICOLO		
destinazione del piano terra (sono possibili più scelte)	residenziale	commerciale	direzionale	produttivo/artigianale	altro: C.S			
numero unità immobiliari	residenziali	commerciali	direzionali	produttive/artigianali	altro: C.S			
					1			
presenza di annessi pertinenziali	SI X	NO	numero	destinazione				
				garage	loggiati	volumi tecnici	gazebo tettoie	altro Fienile
tipologia edificio	casa a schiera	casa in linea	abitazione unifamiliare X	abitazione plurifamiliare composta da terratettto	abitazione plurifamiliare con accessi autonomi	Altro:		
scala di accesso	esterna		interna all'edificio					
	condominiale	privata	condominiale	privata X				
copertura	piana		tetto					
	utilizzabile	non utilizzabile	una falda	due falde X	padiglione			
	elementi particolari della copertura:							
id. catastali	foglio	particelle						
previsioni p. s.								
vincoli p.s.								
vincoli	paesaggistico	idrogeologico	rispetto stradale	altro				
foto (almeno una foto deve evidenziare il rapporto dell'edificio con gli edifici confinanti)	256P							
note (indicare anche l'eventuale presenza di giardini e/o alberature di pregio):								

data rilievo	28/08/06		
tecnico rilevatore	MUGNAI PIERO		
tecnico verifiche cartografiche			

Il dirigente del Servizio V
Arch. Maurizio Silvetti

HPIM2569

OB-PR 2C	Approfondimento schedatura degli edifici esistenti e degli spazi aperti interni al sistema insediativo

scheda n.	80P	numero edificio		VTA Loc Smalle		n.c. 13 e		
destinazione di PRG								
superficie da CTR								
stato d'uso	abbandonato		semi-abbandonato		in costruzione o ristrutturazione		utilizzato X	
numero piani fuori terra	1	2 X	3	4	5	6	7	8
uso prevalente (sono possibili più scelte)	residenziale X	servizi/direzionale	artigianale	commerciale	produttivo	misto residenziale/ricettivo		
	attività ricreative/ricettive	attività sportive	misto residenziale-artigianale	misto residenziale-commerciale	misto residenziale-produttivo	altro:		
destinazione del piano terra (sono possibili più scelte)	residenziale X	commerciale	direzionale	produttivo/artigianale	altro:			
numero unità immobiliari	residenziali X	commerciali	direzionali	produttive/artigianali	altro:			
	1							
presenza di annessi pertinenziali	SI X	NO	numero 3	destinazione				
				garage	loggiati X	volumi tecnici X	gazebo tettoie	altro
tipologia edificio	casa a schiera	casa in linea	abitazione unifamiliare X	abitazione plurifamiliare composta da terratettto	abitazione plurifamiliare con accessi autonomi	Altro:		
scala di accesso	esterna			interna all'edificio				
	condominiale	privata		condominiale	privata X			
copertura	piana		tetto					
	utilizzabile	non utilizzabile	una falda	due falde 1	padiglione			
	elementi particolari della copertura:							
id. catastali	foglio		particelle					
previsioni p. s.								
vincoli p.s.								
vincoli	paesaggistico	idrogeologico	rispetto stradale	altro:				
foto (almeno una foto deve evidenziare il rapporto dell'edificio con gli edifici confinanti)						2535		
note (indicare anche l'eventuale presenza di giardini e/o alberature di pregio): Num. Riferimento 250								
data rilievo	16/8/06							
tecnico rilevatore	MUGNAN PIERO							
tecnico verifiche cartografiche								

Il dirigente del Servizio V
Arch. Maurizio Silvetti

HPIM2535

OB-PR 2C	Approfondimento schedatura degli edifici esistenti e degli spazi aperti interni al sistema insediativo

scheda n.	811	numero edificio		VTA Loc Smalle		n.c. 13/A		
destinazione di PRG								
superficie da CTR								
stato d'uso	abbandonato		semi-abbandonato		in costruzione o ristrutturazione		utilizzato X	
numero piani fuori terra	1	2 X	3 X	4	5	6	7	8
uso prevalente (sono possibili più scelte)	residenziale X	servizi/direzionale	artigianale	commerciale	produttivo	misto residenziale/ricettivo		
	attività ricreative/ricettive	attività sportive	misto residenziale-artigianale	misto residenziale-commerciale	misto residenziale-produttivo	altro:		
destinazione del piano terra (sono possibili più scelte)	residenziale X	commerciale	direzionale	produttivo/artigianale	altro:			
numero unità immobiliari	residenziali X	commerciali	direzionali	produttive/artigianali	altro:			
	2							
presenza di annessi pertinenziali	SI X	NO	numero 4	destinazione				
				garage	loggiati	volumi tecnici X	gazebo tettoie	altro
tipologia edificio	casa a schiera	casa in linea	abitazione unifamiliare	abitazione plurifamiliare composta da terratettto	abitazione plurifamiliare con accessi autonomi X	Altro:		
scala di accesso	esterna		interna all'edificio					
	condominiale	privata	condominiale	privata X				
copertura	piana		tetto					
	utilizzabile	non utilizzabile	una falda	due falde X	padiglione			
	elementi particolari della copertura:							
id. catastali	foglio		particelle					
previsioni p. s.								
vincoli p.s.								
vincoli	paesaggistico	idrogeologico	rispetto stradale	altro:				
foto (almeno una foto deve evidenziare il rapporto dell'edificio con gli edifici confinanti)	2437							
note (indicare anche l'eventuale presenza di giardini e/o alberature di pregio): Num. di Riferimento: 810-812-612-613								
data rilievo	31.8.06							
tecnico rilevatore	MUGNAI PIERO							
tecnico verifiche cartografiche								

Il dirigente del Servizio V
Arch. Maurizio Silvetti

HPIM2437

U3 1P

OB-PR 2C	Approfondimento schedatura degli edifici esistenti e degli spazi aperti interni al sistema insediativo

scheda n.	813	numero edificio		Via Loc Smalle		n.c. 13		
destinazione di PRG								
superficie da CTR								
stato d'uso	abbandonato X		semi-abbandonato		in costruzione o ristrutturazione		utilizzato	
numero piani fuori terra	1	2 X	3	4	5	6	7	8
uso prevalente (sono possibili più scelte)	residenziale	servizi/direzionale	artigianale	commerciale	produttivo	misto residenziale/ricettivo		
	attività ricreative/ricettive	attività sportive	misto residenziale-artigianale	misto residenziale-commerciale	misto residenziale-produttivo	altro: FABB AGRICOLO		
destinazione del piano terra (sono possibili più scelte)	residenziale	commerciale	direzionale	produttivo/artigianale	altro: C.S.			
numero unità immobiliari	residenziali	commerciali	direzionali	produttive/artigianali	altro: C.S.			
					1			
presenza di annessi pertinenziali	SI X	NO	numero 2	destinazione				
				garage	loggiati	volumi tecnici	gazebo tettoie X	altro
tipologia edificio	casa a schiera	casa in linea	abitazione unifamiliare	abitazione plurifamiliare composta da terratettto	abitazione plurifamiliare con accessi autonomi	Altro: C.S. 1		
scala di accesso	esterna		interna all'edificio					
	condominiale	privata	condominiale	privata X				
copertura	piana		tetto					
	utilizzabile	non utilizzabile	una falda	due falde	padiglione X			
	elementi particolari della copertura:							
id. catastali	foglio	particelle						
previsioni p. s.								
vincoli p.s.								
vincoli	paesaggistico	idrogeologico	rispetto stradale	altro:				
foto (almeno una foto deve evidenziare il rapporto dell'edificio con gli edifici confinanti)	2438							
note (indicare anche l'eventuale presenza di giardini e/o alberature di pregio): Num. di Riferimento 614-615								
data rilievo	318106							
tecnico rilevatore	MUGNAI PIERO							
tecnico verifiche cartografiche								

Compilata scheda digitale ed effettuata nuove fotografie nell'agosto 2013 arch. Sarkis Carazzo, dirigente arch. Mario Damiani

Il dirigente del Servizio V
Arch. Maurizio Silvetti

OB-PR 2C	Approfondimento schedatura degli edifici esistenti e degli spazi aperti interni al sistema insediativo

scheda n. 8/5	numero edificio	VIA Loc Montecelle				n.C. 28		
destinazione di PRG								
superficie da CTR								
stato d'uso	abbandonato		semi-abbandonato		in costruzione o ristrutturazione X		utilizzato	
numero piani fuori terra	1	X 2	3	4	5	6	7	8
uso prevalente (sono possibili più scelte)	residenziale X	servizi/direzionale	artigianale	commerciale	produttivo	misto residenziale/ricettivo		
	attività ricreative/ricettive	attività sportive	misto residenziale-artigianale	misto residenziale-commerciale	misto residenziale-produttivo	altro:		
destinazione del piano terra (sono possibili più scelte)	residenziale	commerciale	direzionale	produttivo/artigianale	altro:			
numero unità immobiliari	residenziali	commerciali	direzionali	produttive/artigianali	altro:			
presenza di annessi pertinenziali	SI	NO	numero	destinazione				
				garage	loggiati	volumi tecnici	gazebo tettoie	altro
tipologia edificio	casa a schiera	casa in linea	abitazione unifamiliare	abitazione plurifamiliare composta da terratettto	abitazione plurifamiliare con accessi autonomi	Altro:		
scala di accesso	esterna			interna all'edificio				
	condominiale	privata		condominiale	privata			
copertura	piana			tetto				
	utilizzabile	non utilizzabile		una falda	due falde	padiglione		
	elementi particolari della copertura:							
id. catastali	foglio	particelle						
previsioni p. s.								
vincoli p.s.								
vincoli	paesaggistico	idrogeologico	rispetto stradale	altro:				
foto (almeno una foto deve evidenziare il rapporto dell'edificio con gli edifici confinanti)						2477		
note (indicare anche l'eventuale presenza di giardini e/o alberature di pregio): Non è possibile rilevare altro - Fabbricato in Gravinone								
data rilievo	10/8/06							
tecnico rilevatore	TUGNOLI PIERO							
tecnico verifiche cartografiche								

Il dirigente del Servizio V
Arch. Maurizio Silvetti

HPIM2477

OB-PR 2C	Approfondimento schedatura degli edifici esistenti e degli spazi aperti interni al sistema insediativo

scheda n. 817	numero edificio		via Loc Smotte			n.c. 22		
destinazione di PRG								
superficie da CTR								
stato d'uso	abbandonato		semi-abbandonato		in costruzione o ristrutturazione		utilizzato X	
numero piani fuori terra	1	2	3	4	5	6	7	8
uso prevalente (sono possibili più scelte)	residenziale X	servizi/direzionale	artigianale	commerciale	produttivo	misto residenziale/ricettivo		
	attività ricreative/ricettive	attività sportive	misto residenziale-artigianale	misto residenziale-commerciale	misto residenziale-produttivo	altro:		
destinazione del piano terra (sono possibili più scelte)	residenziale X	commerciale	direzionale	produttivo/artigianale	altro:			
numero unità immobiliari	residenziali 2 / 1	commerciali	direzionali	produttive/artigianali	altro:			
presenza di annessi pertinenziali	SI X	NO	numero 1	destinazione: garage	loggiati	volumi tecnici X	gazebo tettoie	altro
tipologia edificio	casa a schiera	casa in linea	abitazione unifamiliare X	abitazione plurifamiliare composta da terratetto	abitazione plurifamiliare con accessi autonomi	Altro:		
scala di accesso	esterna		interna all'edificio					
	condominiale	privata	condominiale	privata X				
copertura	piana		tetto					
	utilizzabile	non utilizzabile	una falda	due falde	padiglione X			
	elementi particolari della copertura:							
id. catastali	foglio	particelle						
previsioni p. s.								
vincoli p.s.								
vincoli	paesaggistico	idrogeologico	rispetto stradale	altro:				
foto (almeno una foto deve evidenziare il rapporto dell'edificio con gli edifici confinanti)	2544							
note (indicare anche l'eventuale presenza di giardini e/o alberature di pregio):								
data rilievo	16/8/06							
tecnico rilevatore	TUGNOLI PIERO							
tecnico verifiche cartografiche								

Il dirigente del Servizio V
Arch. Maurizio Silvetti

HPIM2544

P

OB-PR 2C	Approfondimento schedatura degli edifici esistenti e degli spazi aperti interni al sistema insediativo

scheda n.	818	numero edificio		Via Loc Renappio		n.c. 26		
destinazione di PRG								
superficie da CTR								
stato d'uso	abbandonato		semi-abbandonato		in costruzione o ristrutturazione		utilizzato X	
numero piani fuori terra	1	2 X	3	4	5	6	7	8
uso prevalente (sono possibili più scelte)	residenziale	servizi/direzionale	artigianale	commerciale	produttivo	misto residenziale/ricettivo X		
	attività ricreative/ricettive	attività sportive	misto residenziale-artigianale	misto residenziale-commerciale	misto residenziale-produttivo	altro:		
destinazione del piano terra (sono possibili più scelte)	residenziale	commerciale	direzionale	produttivo/artigianale	altro: Ricettivo X			
numero unità immobiliari	residenziali X	commerciali	direzionali	produttive/artigianali	altro: Ricettivo			
	1				1			
presenza di annessi pertinenziali	SI X	NO	numero 4	destinazione: garage X	loggiati X	volumi tecnici X	gazebo tettoie X	altro
tipologia edificio	casa a schiera	casa in linea	abitazione unifamiliare	abitazione plurifamiliare composta da terratettto X	abitazione plurifamiliare con accessi autonomi	Altro:		
scala di accesso	esterna		interna all'edificio					
	condominiale	privata	condominiale	privata X				
copertura	piana		tetto					
	utilizzabile	non utilizzabile	una falda	due falde	padiglione X			
	elementi particolari della copertura:							
id. catastali	foglio	particelle						
previsioni p. s.								
vincoli p.s.								
vincoli	paesaggistico	idrogeologico	rispetto stradale	altro:				
foto (almeno una foto deve evidenziare il rapporto dell'edificio con gli edifici confinanti)	2540							
note (indicare anche l'eventuale presenza di giardini e/o alberature di pregio): Num Riferimento 818-272								
data rilievo	16/8/06							
tecnico rilevatore	MUGNAN PIERO							
tecnico verifiche cartografiche								

Il dirigente del Servizio V
Arch. Maurizio Silvetti

HPIM2540

ZP 1

OB-PR 2C	Approfondimento schedatura degli edifici esistenti e degli spazi aperti interni al sistema insediativo

scheda n.	860	numero edificio		Via Loc Renaggio		n.c. 25		
destinazione di PRG								
superficie da CTR								
stato d'uso	abbandonato		semi-abbandonato		in costruzione o ristrutturazione		utilizzato X	
numero piani fuori terra	1	X 2	3	4	5	6	7	8
uso prevalente (sono possibili più scelte)	residenziale X	servizi/direzionale	artigianale	commerciale	produttivo	misto residenziale/ricettivo		
	attività ricreative/ricettive	attività sportive	misto residenziale-artigianale	misto residenziale-commerciale	misto residenziale-produttivo	altro:		
destinazione del piano terra (sono possibili più scelte)	residenziale X	commerciale	direzionale	produttivo/artigianale	altro:			
numero unità immobiliari	residenziali X	commerciali	direzionali	produttive/artigianali	altro:			
	1							
presenza di annessi pertinenziali	SI X	NO	numero 1	destinazione Volumi tecnici				
				garage X	loggiati X	volumi tecnici X	gazebo tettoie X	altro ~~Sopra~~
tipologia edificio	casa a schiera	casa in linea	abitazione unifamiliare X	abitazione plurifamiliare composta da terratettto	abitazione plurifamiliare con accessi autonomi	Altro:		
scala di accesso	esterna		interna all'edificio					
	condominiale	privata	condominiale	privata X				
copertura	piana		tetto					
	utilizzabile	non utilizzabile	una falda	due falde X	padiglione			
	elementi particolari della copertura:							
id. catastali	foglio	particelle						
previsioni p. s.								
vincoli p.s.								
vincoli	paesaggistico	idrogeologico	rispetto stradale	altro:				
foto (almeno una foto deve evidenziare il rapporto dell'edificio con gli edifici confinanti)						~~2365/66~~ 2367		
note (indicare anche l'eventuale presenza di giardini e/o alberature di pregio): ABITAZIONE COLLEGATA ALL'ATTIVITÀ AGRICOLA Vedi scheda 823 _ Num. Rif - 271								
data rilievo	31/7/06							
tecnico rilevatore	MUGNAI PIERO							
tecnico verifiche cartografiche								

Il dirigente del Servizio V
Arch. Maurizio Silvetti

HPIM2367

OB-PR 2C	Approfondimento schedatura degli edifici esistenti e degli spazi aperti interni al sistema insediativo

scheda n.	824	numero edificio		Via Lo Renaffa		n.c. 24		
destinazione di PRG								
superficie da CTR								
stato d'uso	abbandonato		semi-abbandonato		in costruzione o ristrutturazione		utilizzato X	
numero piani fuori terra	1	2 X	3	4	5	6	7	8
uso prevalente (sono possibili più scelte)	residenziale X	servizi/direzionale	artigianale	commerciale	produttivo	misto residenziale/ricettivo		
	attività ricreative/ricettive	attività sportive	misto residenziale-artigianale	misto residenziale-commerciale	misto residenziale-produttivo	altro:		
destinazione del piano terra (sono possibili più scelte)	residenziale X	commerciale	direzionale	produttivo/artigianale	altro:			
numero unità immobiliari	residenziali X	commerciali	direzionali	produttive/artigianali	altro:			
	2							
presenza di annessi pertinenziali	SI X	NO	numero 9	destinazione: garage X	loggiati X	volumi tecnici X	gazebo tettoie X	altro Serre
tipologia edificio	casa a schiera	casa in linea	abitazione unifamiliare X	abitazione plurifamiliare composta da terratettto	abitazione plurifamiliare con accessi autonomi	Altro:		
scala di accesso	esterna		interna all'edificio					
	condominiale	privata	condominiale	privata X				
copertura	piana		tetto					
	utilizzabile	non utilizzabile	una falda	due falde 1	padiglione			
	elementi particolari della copertura:							
id. catastali	foglio	particelle						
previsioni p. s.								
vincoli p.s.								
vincoli	paesaggistico	idrogeologico	rispetto stradale	altro				
foto (almeno una foto deve evidenziare il rapporto dell'edificio con gli edifici confinanti)	236B							
note (indicare anche l'eventuale presenza di giardini e/o alberature di pregio):	ABITAZIONE COLONICA SU STALLE SCAVO (Loro Piscenti numero mentovato Serre - Rimane da regolarizzare la Ristrutturazione di ovili e fruttaio - Num. Ref. GIP 220-824-621-637-635 620-636							
data rilievo	31/7/06							
tecnico rilevatore	TUGNOLI PIERO							
tecnico verifiche cartografiche								

Il dirigente del Servizio V
Arch. Maurizio Silvetti

HPIM2368

OB-PR 2C	Approfondimento schedatura degli edifici esistenti e degli spazi aperti interni al sistema insediativo

scheda n. 823	numero edificio	Via Leo Renaggio			n.c. 23/A			
destinazione di PRG								
superficie da CTR								
stato d'uso	abbandonato		semi-abbandonato		in costruzione o ristrutturazione		utilizzato X	
numero piani fuori terra	1	2 X	3	4	5	6	7	8
uso prevalente (sono possibili più scelte)	residenziale X	servizi/direzionale	artigianale	commerciale	produttivo	misto residenziale/ricettivo		
	attività ricreative/ricettive	attività sportive	misto residenziale-artigianale	misto residenziale-commerciale	misto residenziale-produttivo	altro:		
destinazione del piano terra (sono possibili più scelte)	residenziale X	commerciale	direzionale	produttivo/artigianale	altro:			
numero unità immobiliari	residenziali X	commerciali	direzionali	produttive/artigianali	altro:			
	1							
presenza di annessi pertinenziali	SI X	NO	numero 9	destinazione				
				garage X	loggiati X	volumi tecnici X	gazebo tettoie X	altro Serre
tipologia edificio	casa a schiera	casa in linea	abitazione unifamiliare X	abitazione plurifamiliare composta da terratettto	abitazione plurifamiliare con accessi autonomi	Altro:		
scala di accesso	esterna			interna all'edificio				
	condominiale	privata		condominiale	privata X			
copertura	piana		tetto					
	utilizzabile	non utilizzabile	una falda	due falde X	padiglione			
	elementi particolari della copertura:							
id. catastali	foglio	particelle						
previsioni p. s.								
vincoli p.s.								
vincoli	paesaggistico	idrogeologico	rispetto stradale	altro:				
foto (almeno una foto deve evidenziare il rapporto dell'edificio con gli edifici confinanti)	2369							
note (indicare anche l'eventuale presenza di giardini e/o alberature di pregio): Abitazione collegata all'attività agricola. Sono presenti numerosi manufatti necessari per la produzione di ortaggi e frutti								
data rilievo	31/7/06							
tecnico rilevatore	MUGNAI PIERO							
tecnico verifiche cartografiche								

Num. Rif. 274-275-633-634
822-831-624-622-623

Il dirigente del Servizio V
Arch. Maurizio Silvetti

HPIM2369



OB-PR 2C	Approfondimento schedatura degli edifici esistenti e degli spazi aperti interni al sistema insediativo

scheda n.	825	numero edificio		Via Loc Romeppio		n.c. 19		
destinazione di PRG								
superficie da CTR								
stato d'uso	abbandonato		semi-abbandonato		in costruzione o ristrutturazione		utilizzato X	
numero piani fuori terra	1	2 X	3	4	5	6	7	8
uso prevalente (sono possibili più scelte)	residenziale X	servizi/direzionale	artigianale	commerciale	produttivo	misto residenziale/ricettivo		
	attività ricreative/ricettive	attività sportive	misto residenziale-artigianale	misto residenziale-commerciale	misto residenziale-produttivo	altro:		
destinazione del piano terra (sono possibili più scelte)	residenziale X	commerciale	direzionale	produttivo/artigianale	altro:			
numero unità immobiliari	residenziali X	commerciali	direzionali	produttive/artigianali	altro:			
	2							
presenza di annessi pertinenziali	SI X	NO	numero 4	destinazione				
				garage	loggiati X	volumi tecnici X	gazebo tettoie	altro
tipologia edificio	casa a schiera	casa in linea	abitazione unifamiliare X	abitazione plurifamiliare composta da terratettto	abitazione plurifamiliare con accessi autonomi	Altro:		
scala di accesso	esterna			interna all'edificio				
	condominiale	privata		condominiale	privata X			
copertura	piana		tetto					
	utilizzabile	non utilizzabile	una falda	due falde X	padiglione			
	elementi particolari della copertura:							
id. catastali	foglio	particelle						
previsioni p. s.								
vincoli p.s.								
vincoli	paesaggistico	idrogeologico	rispetto stradale	altro:				
foto (almeno una foto deve evidenziare il rapporto dell'edificio con gli edifici confinanti)	23P6							
note (indicare anche l'eventuale presenza di giardini e/o alberature di pregio): Num Riferimenti 826 - 625.626								
data rilievo	1/8/06							
tecnico rilevatore	MUGNAN PIERO							
tecnico verifiche cartografiche								

Il dirigente del Servizio V
Arch. Maurizio Silvetti

HPIM2396

OB-PR 2C	Approfondimento schedatura degli edifici esistenti e degli spazi aperti interni al sistema insediativo

scheda n.	828	numero edificio		Via Loc Renappio		n.c. 20		
destinazione di PRG								
superficie da CTR								
stato d'uso	abbandonato		semi-abbandonato		in costruzione o ristrutturazione		utilizzato X	
numero piani fuori terra	1	2 X	3	4	5	6	7	8
uso prevalente (sono possibili più scelte)	residenziale X	servizi/direzionale	artigianale	commerciale	produttivo	misto residenziale/ricettivo		
	attività ricreative/ricettive	attività sportive	misto residenziale-artigianale	misto residenziale-commerciale	misto residenziale-produttivo	altro:		
destinazione del piano terra (sono possibili più scelte)	residenziale X	commerciale	direzionale	produttivo/artigianale	altro:			
numero unità immobiliari	residenziali X	commerciali	direzionali	produttive/artigianali	altro:			
	2							
presenza di annessi pertinenziali	SI X	NO	numero 3	destinazione				
				garage	loggiati X	volumi tecnici X	gazebo tettoie	altro
tipologia edificio	casa a schiera	casa in linea	abitazione unifamiliare	abitazione plurifamiliare composta da terratettto	abitazione plurifamiliare con accessi autonomi X	Altro:		
scala di accesso RAMPA ESTERNA	esterna			interna all'edificio				
	condominiale	privata		condominiale	privata			
copertura	piana		tetto					
	utilizzabile	non utilizzabile	una falda	due falde X	padiglione			
	elementi particolari della copertura:							
id. catastali	foglio	particelle						
previsioni p. s.								
vincoli p.s.								
vincoli	paesaggistico	idrogeologico	rispetto stradale	altro				
foto (almeno una foto deve evidenziare il rapporto dell'edificio con gli edifici confinanti)	2391							
note (indicare anche l'eventuale presenza di giardini e/o alberature di pregio): 627-827 Num Riferimento								
data rilievo	1/3/06							
tecnico rilevatore	MUGNAN PIERO							
tecnico verifiche cartografiche								

Il dirigente del Servizio V
Arch. Maurizio Silvetti

HPIM2391

U2

OB-PR 2C	Approfondimento schedatura degli edifici esistenti e degli spazi aperti interni al sistema insediativo

scheda n. 831	numero edificio		Via Vicinale di Renaggio		n.C. snc			
destinazione di PRG								
superficie da CTR								
stato d'uso	abbandonato		semi-abbandonato		in costruzione o ristrutturazione		utilizzat. X	
numero piani fuori terra	1	2 X	3	4	5	6	7	8
uso prevalente (sono possibili più scelte)	residenziale X	servizi/direzionale	artigianale	commerciale	produttivo	misto residenziale/ricettivo		
	attività ricreative/ricettive	attività sportive	misto residenziale-artigianale	misto residenziale-commerciale	misto residenziale-produttivo	altro:		
destinazione del piano terra (sono possibili più scelte)	residenziale X	commerciale	direzionale	produttivo/artigianale	altra:			
numero unità immobiliari	residenziali	commerciali	direzionali	produttive/artigianali	altro:			
	2							
presenza di annessi pertinenziali	SI X	NO	numero 2	destinazione				
				garage	loggiati	volumi tecnici	gazebo tettoie X	altro
tipologia edificio	casa a schiera	casa in linea	abitazione unifamiliare	abitazione plurifamiliare composta da terratettto	abitazione plurifamiliare con accessi autonomi X	Altro:		
scala di accesso	esterna		interna all'edificio X					
	condominiale	privata	condominiale	privata X				
copertura	piana		tetto					
	utilizzabile	non utilizzabile	una falda	due falde X	padiglione			
	elementi particolari della copertura:							
id. catastali	foglio 2	particelle 1450						
previsioni p. s.								
vincoli p.s.								
vincoli	paesaggistico	idrogeologico	rispetto stradale*	altro				
	NO	SI	/					
foto (almeno una foto deve evidenziare il rapporto dell'edificio con gli edifici confinanti)								
note (indicare anche l'eventuale presenza di giardini e/o alberature di pregio): per gentile concessione di Marco Cupori piccola superfetazione stabilizzata in muratura con copertura a capanno ed altezza leggermente inferiore del fabbricato, sue fronte nord. Cipresso di pregio a ovest								
data rilievo	10.8.2013							
tecnico rilevatore	arch. SASKIA CAVAZZA							
tecnico verifiche cartografiche								



831

0124

OB-PR 2C	Approfondimento schedatura degli edifici esistenti e degli spazi aperti interni al sistema insediativo

scheda n.	832	numero edificio		Via Loc Renaggio		n.c. ~~22~~ 21		
destinazione di PRG								
superficie da CTR								
stato d'uso	abbandonato		semi-abbandonato		in costruzione o ristrutturazione		utilizzato X	
numero piani fuori terra	1 *	2	3	4	5	6	7	8
uso prevalente (sono possibili più scelte)	residenziale X	servizi/direzionale	artigianale	commerciale	produttivo	misto residenziale/ricettivo		
	attività ricreative/ricettive	attività sportive	misto residenziale-artigianale	misto residenziale-commerciale	misto residenziale-produttivo	altro:		
destinazione del piano terra (sono possibili più scelte)	residenziale X	commerciale	direzionale	produttivo/artigianale	altro:			
numero unità immobiliari	residenziali X	commerciali	direzionali	produttive/artigianali	altro:			
	1							
presenza di annessi pertinenziali	SI X	NO	numero 2	destinazione				
				garage	loggiati	volumi tecnici X	gazebo tettoie X	altro
tipologia edificio	casa a schiera	casa in linea	abitazione unifamiliare X	abitazione plurifamiliare composta da terratettto	abitazione plurifamiliare con accessi autonomi	Altro:		
scala di accesso	esterna			interna all'edificio				
	condominiale	privata		condominiale	privata			
copertura	piana		tetto					
	utilizzabile	non utilizzabile	una falda	due falde X	padiglione			
	elementi particolari della copertura:							
id. catastali	foglio	particelle						
previsioni p. s.								
vincoli p.s.								
vincoli	paesaggistico	idrogeologico	rispetto stradale	altro:				
foto (almeno una foto deve evidenziare il rapporto dell'edificio con gli edifici confinanti)	2390							
note (indicare anche l'eventuale presenza di giardini e/o alberature di pregio): * Più Seminterrato 631 ?								
data rilievo	1.1.8.106							
tecnico rilevatore	MUGNAN PIERO							
tecnico verifiche cartografiche								

Il dirigente del Servizio V
Arch. Maurizio Silvetti

HPIM2390

OB-PR 2C	Approfondimento schedatura degli edifici esistenti e degli spazi aperti interni al sistema insediativo

scheda n. 833	numero edificio		Via Loc Renoppo		n.c. 22			
destinazione di PRG								
superficie da CTR								
stato d'uso	abbandonato		semi-abbandonato		in costruzione o ristrutturazione		utilizzato X	
numero piani fuori terra	1	2 X	3	4	5	6	7	8
uso prevalente (sono possibili più scelte)	residenziale	servizi/direzionale	artigianale	commerciale	produttivo	misto residenziale/ricettivo		
	attività ricreative/ricettive	attività sportive	misto residenziale-artigianale	misto residenziale-commerciale	misto residenziale-produttivo X	altro:		
destinazione del piano terra (sono possibili più scelte)	residenziale X	commerciale	direzionale	produttivo/artigianale X	altro:			
numero unità immobiliari	residenziali X	commerciali	direzionali	produttive/artigianali X	altro:			
	1			1				
presenza di annessi pertinenziali	SI X	NO	numero 10	destinazione				
				garage X	loggiati	volumi tecnici X	gazebo tettoie X	altro Serre
tipologia edificio	casa a schiera	casa in linea	abitazione unifamiliare X	abitazione plurifamiliare composta da terratettto	abitazione plurifamiliare con accessi autonomi	Altro:		
scala di accesso	esterna		interna all'edificio					
	condominiale	privata	condominiale	privata X				
copertura	piana		tetto					
	utilizzabile	non utilizzabile	una falda	due falde X DOPPIE	padiglione			
	elementi particolari della copertura:							
id. catastali	foglio	particelle						
previsioni p. s.								
vincoli p.s.								
vincoli	paesaggistico	idrogeologico	rispetto stradale	altro:				
foto (almeno una foto deve evidenziare il rapporto dell'edificio con gli edifici confinanti)	2389							
note (indicare anche l'eventuale presenza di giardini e/o alberature di pregio): Num Riferimento 273 - 269 - 834 - 632								
data rilievo								
tecnico rilevatore	MUGNAN PIERO							
tecnico verifiche cartografiche								

Il dirigente del Servizio V
Arch. Maurizio Silvetti

HPIM2389

03

2a

OB-PR 2C	Approfondimento schedatura degli edifici esistenti e degli spazi aperti interni al sistema insediativo

scheda n. 835	numero edificio		VIA Loc Smalle			n.c. 15		
destinazione di PRG								
superficie da CTR								
stato d'uso	abbandonato		semi-abbandonato		in costruzione o ristrutturazione X		utilizzato	
numero piani fuori terra	1	X 2	3	4	5	6	7	8
uso prevalente (sono possibili più scelte)	X residenziale	servizi/direzionale	artigianale	commerciale	produttivo	misto residenziale/ricettivo		
	attività ricreative/ricettive	attività sportive	misto residenziale-artigianale	misto residenziale-commerciale	misto residenziale-produttivo	altro:		
destinazione del piano terra (sono possibili più scelte)	X residenziale	commerciale	direzionale	produttivo/artigianale	altro:			
numero unità immobiliari	X residenziali	commerciali	direzionali	produttive/artigianali	altro:			
	1							
presenza di annessi pertinenziali	X SI	NO	numero 3	destinazione: garage	loggiati	X volumi tecnici	gazebo tettoie	altro
tipologia edificio	casa a schiera	casa in linea	X abitazione unifamiliare	abitazione plurifamiliare composta da terratetto	abitazione plurifamiliare con accessi autonomi	Altro:		
scala di accesso	esterna		interna all'edificio					
	condominiale	privata	condominiale	/ privata				
copertura	piana		tetto					
	utilizzabile	non utilizzabile	una falda	due falde 1	padiglione			
	elementi particolari della copertura:							
id. catastali	foglio	particelle						
previsioni p. s.								
vincoli p.s.								
vincoli	paesaggistico	idrogeologico	rispetto stradale	altro				
foto (almeno una foto deve evidenziare il rapporto dell'edificio con gli edifici confinanti)						243P		
note (indicare anche l'eventuale presenza di giardini e/o alberature di pregio): Num di Riferimento: 638-639-640								
data rilievo	3.8.06							
tecnico rilevatore	TUGNOLI PIERO							
tecnico verifiche cartografiche								

Il dirigente del Servizio V
Arch. Maurizio Silvetti

Compilata scheda sopralluogo ed effettuate alcune fotografie nelle aree 638 e 639 arch. Carla Guerra, sindaco arch. Piero Donini

OB-PR 2C	Approfondimento schedatura degli edifici esistenti e degli spazi aperti interni al sistema insediativo

scheda n. 836	numero edificio		Via della Piana Loc LA SMOTTA			n.c. 13		
destinazione di PRG								
superficie da CTR								
stato d'uso	abbandonato		semi-abbandonato		in costruzione o ristrutturazione		utilizzato X	
numero piani fuori terra	1	2 X	3	4	5	6	7	8
uso prevalente (sono possibili più scelte)	residenziale X	servizi/direzionale	artigianale	commerciale	produttivo	misto residenziale/ricettivo		
	attività ricreative/ricettive	attività sportive	misto residenziale-artigianale	misto residenziale-commerciale	misto residenziale-produttivo	altro:		
destinazione del piano terra (sono possibili più scelte)	residenziale X	commerciale	direzionale	produttivo/artigianale	altro:			
numero unità immobiliari	residenziali X	commerciali	direzionali	produttive/artigianali	altro:			
	1							
presenza di annessi pertinenziali	SI X	NO	numero 3	destinazione				
				garage X	loggiati	volumi tecnici X	gazebo tettoie	altro Sono
tipologia edificio	casa a schiera	casa in linea	abitazione unifamiliare X	abitazione plurifamiliare composta da terratettto	abitazione plurifamiliare con accessi autonomi	Altro:		
scala di accesso	esterna		interna all'edificio					
	condominiale	privata	condominiale	privata X				
copertura	piana		tetto					
	utilizzabile	non utilizzabile	una falda	due falde X	padiglione			
	elementi particolari della copertura:							
id. catastali	foglio		particelle					
previsioni p. s.								
vincoli p.s.								
vincoli	paesaggistico	idrogeologico	rispetto stradale	altro:				
foto (almeno una foto deve evidenziare il rapporto dell'edificio con gli edifici confinanti)						2436		
note (indicare anche l'eventuale presenza di giardini e/o alberature di pregio): Num di Riferimento 641-637								
data rilievo	3/8/06							
tecnico rilevatore	MUGNAI PIERO							
tecnico verifiche cartografiche								

Il dirigente del Servizio V
Arch. Maurizio Silvetti

HPIM2436

OB-PR 2C	Approfondimento schedatura degli edifici esistenti e degli spazi aperti interni al sistema insediativo

scheda n. 838	numero edificio	VIA Loc Smotta				n.C. 12		
destinazione di PRG								
superficie da CTR								
stato d'uso	abbandonato		semi-abbandonato		in costruzione o ristrutturazione		utilizzato X	
numero piani fuori terra	1	X 2	3	4	5	6	7	8
uso prevalente (sono possibili più scelte)	residenziale X	servizi/direzionale	artigianale	commerciale	produttivo	misto residenziale/ricettivo		
	attività ricreative/ricettive	attività sportive	misto residenziale-artigianale	misto residenziale-commerciale	misto residenziale-produttivo	altro:		
destinazione del piano terra (sono possibili più scelte)	residenziale X	commerciale	direzionale	produttivo/artigianale	altro:			
numero unità immobiliari	residenziali *	commerciali	direzionali	produttive/artigianali	altro:			
	* 2							
presenza di annessi pertinenziali	SI X	NO	numero 1	destinazione				
				garage	loggiati	volumi tecnici X	gazebo tettoie	altro
tipologia edificio	casa a schiera	casa in linea	abitazione unifamiliare	abitazione plurifamiliare composta da terratetto	abitazione plurifamiliare con accessi autonomi X	Altro:		
scala di accesso	esterna		interna all'edificio					
	condominiale	privata X	condominiale	privata				
copertura	piana		tetto					
	utilizzabile	non utilizzabile	una falda	due falde X	padiglione			
	elementi particolari della copertura:							
id. catastali	foglio	particelle						
previsioni p. s.								
vincoli p.s.								
vincoli	paesaggistico	idrogeologico	rispetto stradale	altro				
			/					
foto (almeno una foto deve evidenziare il rapporto dell'edificio con gli edifici confinanti)	2533							
note (indicare anche l'eventuale presenza di giardini e/o alberature di pregio): * DI CUI UNO NON UTILIZZATO BISOGNOSO DI MANUTENZIONE Num R.fabbricato 643								
data rilievo	16/08/06							
tecnico rilevatore	TUGNOLI PIERO							
tecnico verifiche cartografiche								

Il dirigente del Servizio V
Arch. Maurizio Silvetti

HPIM2533

OB-PR 2C	Approfondimento schedatura degli edifici esistenti e degli spazi aperti interni al sistema insediativo

scheda n. 839	numero edificio	VIA Loc SMOTTA				n.C. 9		
destinazione di PRG								
superficie da CTR								
stato d'uso	abbandonato		semi-abbandonato		in costruzione o ristrutturazione		utilizzato X	
numero piani fuori terra	1	2 X	3	4	5	6	7	8
uso prevalente (sono possibili più scelte)	residenziale X	servizi/direzionale	artigianale	commerciale	produttivo	misto residenziale/ricettivo		
	attività ricreative/ricettive	attività sportive	misto residenziale-artigianale	misto residenziale-commerciale	misto residenziale-produttivo	altro:		
destinazione del piano terra (sono possibili più scelte)	residenziale X	commerciale	direzionale	produttivo/artigianale	altro:			
numero unità immobiliari	residenziali X	commerciali	direzionali	produttive/artigianali	altro:			
	2							
presenza di annessi pertinenziali	SI X	NO	numero 2	destinazione: garage X	loggiati	volumi tecnici X	gazebo tettoie	altro
tipologia edificio	casa a schiera	casa in linea	abitazione unifamiliare	abitazione plurifamiliare composta da terratettto	abitazione plurifamiliare con accessi autonomi X	Altro:		
scala di accesso	esterna		interna all'edificio					
	condominiale	privata X	condominiale	privata				
copertura	piana		tetto					
	utilizzabile	non utilizzabile	una falda	due falde X	padiglione			
	elementi particolari della copertura:							
id. catastali	foglio	particelle						
previsioni p. s.								
vincoli p.s.								
vincoli	paesaggistico	idrogeologico	rispetto stradale	altro:				
foto (almeno una foto deve evidenziare il rapporto dell'edificio con gli edifici confinanti)	2532							
note (indicare anche l'eventuale presenza di giardini e/o alberature di pregio): Num R. fondi 649								
data rilievo	16/08/06							
tecnico rilevatore	TUGNOLI PIERO							
tecnico verifiche cartografiche								

Il dirigente del Servizio V
Arch. Maurizio Silvetti

HPIM2532

OB-PR 2C	Approfondimento schedatura degli edifici esistenti e degli spazi aperti interni al sistema insediativo

scheda n. 841	numero edificio	VIA Loc Smotta				n.C. 8		
destinazione di PRG								
superficie da CTR								
stato d'uso	abbandonato		semi-abbandonato		in costruzione o ristrutturazione		utilizzato X	
numero piani fuori terra	1	X 2	3	4	5	6	7	8
uso prevalente (sono possibili più scelte)	X residenziale	servizi/direzionale	artigianale	commerciale	produttivo	misto residenziale/ricettivo		
	attività ricreative/ricettive	attività sportive	misto residenziale-artigianale	misto residenziale-commerciale	misto residenziale-produttivo	altro:		
destinazione del piano terra (sono possibili più scelte)	X residenziale	commerciale	direzionale	produttivo/artigianale	altro:			
numero unità immobiliari	X residenziali	commerciali	direzionali	produttive/artigianali	altro:			
	1							
presenza di annessi pertinenziali	X SI	NO	numero 3	destinazione				
				X garage	loggiati	X volumi tecnici	gazebo tettoie	altro
tipologia edificio	casa a schiera	casa in linea	X abitazione unifamiliare	abitazione plurifamiliare composta da terratettto	abitazione plurifamiliare con accessi autonomi	Altro:		
scala di accesso	esterna		interna all'edificio					
	condominiale	privata	condominiale	X privata				
copertura	piana		tetto					
	utilizzabile	non utilizzabile	una falda	due falde X	padiglione			
	elementi particolari della copertura:							
id. catastali	foglio	particelle						
previsioni p. s.								
vincoli p.s.								
vincoli	paesaggistico	idrogeologico	rispetto stradale	altro				
	X		X					
foto (almeno una foto deve evidenziare il rapporto dell'edificio con gli edifici confinanti)	2534							
note (indicare anche l'eventuale presenza di giardini e/o alberature di pregio): Num Riferimento 645.251								
data rilievo	16/8/06							
tecnico rilevatore	TUGNOLI PIERO							
tecnico verifiche cartografiche								

Il dirigente del Servizio V
Arch. Maurizio Silvetti

HPIM2534

11

OB-PR 2C	Approfondimento schedatura degli edifici esistenti e degli spazi aperti interni al sistema insediativo

scheda n.	844	numero edificio		Via Loc Smalle		n.c. 4-5-6-7		
destinazione di PRG								
superficie da CTR								
stato d'uso	abbandonato		semi-abbandonato		in costruzione o ristrutturazione		utilizzato X	
numero piani fuori terra	1	2 X	3	4	5	6	7	8
uso prevalente (sono possibili più scelte)	residenziale X	servizi/direzionale	artigianale	commerciale	produttivo	misto residenziale/ricettivo		
	attività ricreative/ricettive	attività sportive	misto residenziale-artigianale	misto residenziale-commerciale	misto residenziale-produttivo	altro:		
destinazione del piano terra (sono possibili più scelte)	residenziale X	commerciale	direzionale	produttivo/artigianale	altro:			
numero unità immobiliari	residenziali X	commerciali	direzionali	produttive/artigianali	altro:			
	4							
presenza di annessi pertinenziali	SI X	NO	numero 8	destinazione				
				garage X	loggiati	volumi tecnici X	gazebo tettoie	altro
tipologia edificio	casa a schiera	casa in linea	abitazione unifamiliare	abitazione plurifamiliare composta da terratettto	abitazione plurifamiliare con accessi autonomi X	Altro:		
scala di accesso	esterna		interna all'edificio					
	condominiale	privata	condominiale	privata X				
copertura	piana		tetto					
	utilizzabile	non utilizzabile	una falda	due falde	padiglione X			
	elementi particolari della copertura:							
id. catastali	foglio	particelle						
previsioni p. s.								
vincoli p.s.								
vincoli	paesaggistico	idrogeologico	rispetto stradale	altro:				
foto (almeno una foto deve evidenziare il rapporto dell'edificio con gli edifici confinanti)							2542	
note (indicare anche l'eventuale presenza di giardini e/o alberature di pregio): Num Riferimento 843-845-647-648-646-842-846-65								
data rilievo	16/8/06							
tecnico rilevatore	MUGNAN PIERO							
tecnico verifiche cartografiche								

Il dirigente del Servizio V
Arch. Maurizio Silvetti

219

HPIM2542

OB-PR 2C	Approfondimento schedatura degli edifici esistenti e degli spazi aperti interni al sistema insediativo

scheda n. 847	numero edificio		Via Loc Smoth		n.C. 2/3			
destinazione di PRG								
superficie da CTR								
stato d'uso	abbandonato		semi-abbandonato		in costruzione o ristrutturazione		utilizzato X	
numero piani fuori terra	1	X 2	3	4	5	6	7	8
uso prevalente (sono possibili più scelte)	residenziale X	servizi/direzionale	artigianale	commerciale	produttivo	misto residenziale/ricettivo		
	attività ricreative/ricettive	attività sportive	misto residenziale-artigianale	misto residenziale-commerciale	misto residenziale-produttivo	altro:		
destinazione del piano terra (sono possibili più scelte)	residenziale X	commerciale	direzionale	produttivo/artigianale	altro:			
numero unità immobiliari	residenziali X	commerciali	direzionali	produttive/artigianali	altro:			
	2							
presenza di annessi pertinenziali	SI X	NO	numero 5	destinazione				
				garage X	loggiati X	volumi tecnici X	gazebo tettoie	altro
tipologia edificio	casa a schiera	casa in linea	abitazione unifamiliare	abitazione plurifamiliare composta da terratettto	abitazione plurifamiliare con accessi autonomi X	Altro:		
scala di accesso	esterna		interna all'edificio					
	condominiale	privata	condominiale	privata X				
copertura	piana		tetto					
	utilizzabile	non utilizzabile	una falda	due falde X	padiglione			
	elementi particolari della copertura:							
id. catastali	foglio	particelle						
previsioni p. s.								
vincoli p.s.								
vincoli	paesaggistico	idrogeologico	rispetto stradale	altro:				
foto (almeno una foto deve evidenziare il rapporto dell'edificio con gli edifici confinanti)					2541			
note (indicare anche l'eventuale presenza di giardini e/o alberature di pregio): Num Riferimento 652-653-654-651-655								
data rilievo	16/8/06							
tecnico rilevatore	MUGNAN PIERO							
tecnico verifiche cartografiche								

Il dirigente del Servizio V
Arch. Maurizio Silvetti

HPIM2541

OB-PR 2C	Approfondimento schedatura degli edifici esistenti e degli spazi aperti interni al sistema insediativo

scheda n. 848	numero edificio		Via Loc Sonette		n.c. 1			
destinazione di PRG								
superficie da CTR								
stato d'uso	abbandonato		semi-abbandonato		in costruzione o ristrutturazione		utilizzato X	
numero piani fuori terra	1	2 X	3	4	5	6	7	8
uso prevalente (sono possibili più scelte)	residenziale X	servizi/direzionale	artigianale	commerciale	produttivo	misto residenziale/ricettivo		
	attività ricreative/ricettive	attività sportive	misto residenziale-artigianale	misto residenziale-commerciale	misto residenziale-produttivo	altro:		
destinazione del piano terra (sono possibili più scelte)	residenziale X	commerciale	direzionale	produttivo/artigianale	altro:			
numero unità immobiliari	residenziali X	commerciali	direzionali	produttive/artigianali	altro:			
	2							
presenza di annessi pertinenziali	SI X	NO	numero 3	destinazione				
				garage X	loggiati	volumi tecnici X	gazebo tettoie	altro
tipologia edificio	casa a schiera	casa in linea	abitazione unifamiliare	abitazione plurifamiliare composta da terratettto	abitazione plurifamiliare con accessi autonomi X	Altro:		
scala di accesso	esterna		interna all'edificio					
	condominiale	privata	condominiale	privata X				
copertura	piana		tetto					
	utilizzabile	non utilizzabile	una falda	due falde X	padiglione			
	elementi particolari della copertura:							
id. catastali	foglio	particelle						
previsioni p. s.								
vincoli p.s.								
vincoli	paesaggistico	idrogeologico	rispetto stradale	altro:				
foto (almeno una foto deve evidenziare il rapporto dell'edificio con gli edifici confinanti)					2538			
note (indicare anche l'eventuale presenza di giardini e/o alberature di pregio): Num Riferimento: 656/657								
data rilievo	16/8/06							
tecnico rilevatore	MUGNAN PIERO							
tecnico verifiche cartografiche								

Il dirigente del Servizio V
Arch. Maurizio Silvetti

HPIM2539

OB-PR 2C	Approfondimento schedatura degli edifici esistenti e degli spazi aperti interni al sistema insediativo

scheda n. 849	numero edificio	Via GIANNINI			n.C. 15			
destinazione di PRG								
superficie da CTR								
stato d'uso	abbandonato		semi-abbandonato		in costruzione o ristrutturazione		utilizzato X	
numero piani fuori terra	1	2 X *	3	4	5	6	7	8
uso prevalente (sono possibili più scelte)	residenziale X	servizi/direzionale	artigianale	commerciale	produttivo	misto residenziale/ricettivo		
	attività ricreative/ricettive	attività sportive	misto residenziale-artigianale	misto residenziale-commerciale	misto residenziale-produttivo	altro:		
destinazione del piano terra (sono possibili più scelte)	residenziale X	commerciale	direzionale	produttivo/artigianale	altro:			
numero unità immobiliari	residenziali X	commerciali	direzionali	produttive/artigianali	altro:			
	1							
presenza di annessi pertinenziali	SI X	NO	numero 5	destinazione				
				garage X	loggiati	volumi tecnici X	gazebo tettoie	altro Fienile
tipologia edificio	casa a schiera	casa in linea	abitazione unifamiliare	abitazione plurifamiliare composta da terratettto	abitazione plurifamiliare con accessi autonomi X	Altro:		
scala di accesso	esterna			interna all'edificio				
	condominiale	privata X		condominiale	privata			
copertura	piana		tetto					
	utilizzabile	non utilizzabile	una falda	due falde	padiglione X			
	elementi particolari della copertura:							
id. catastali	foglio	particelle						
previsioni p. s.								
vincoli p.s.								
vincoli	paesaggistico	idrogeologico	rispetto stradale	altro:				
foto (almeno una foto deve evidenziare il rapporto dell'edificio con gli edifici confinanti)					2536			
note (indicare anche l'eventuale presenza di giardini e/o alberature di pregio): + + CANTINA Num Riferimento 658 - 659 - 849 - 661 - 660								
data rilievo	16/8/06							
tecnico rilevatore	MUGNAI PIERO							
tecnico verifiche cartografiche								

Il dirigente del Servizio V
Arch. Maurizio Silvetti

HPIM2536

OB-PR 2C	Approfondimento schedatura degli edifici esistenti e degli spazi aperti interni al sistema insediativo

scheda n.	85	numero edificio		VIA GIOVINI		n.C.	13	
destinazione di PRG								
superficie da CTR								
stato d'uso	abbandonato		semi-abbandonato		in costruzione o ristrutturazione		utilizzato X	
numero piani fuori terra	1	2 X	3	4	5	6	7	8
uso prevalente (sono possibili più scelte)	residenziale X	servizi/direzionale	artigianale	commerciale	produttivo	misto residenziale/ricettivo		
	attività ricreative/ricettive	attività sportive	misto residenziale-artigianale	misto residenziale-commerciale	misto residenziale-produttivo	altro:		
destinazione del piano terra (sono possibili più scelte)	residenziale X	commerciale	direzionale	produttivo/artigianale	altro:			
numero unità immobiliari	residenziali X	commerciali	direzionali	produttive/artigianali	altro:			
	1							
presenza di annessi pertinenziali	SI X	NO	numero	destinazione: garage	loggiati	volumi tecnici X	gazebo tettoie	altro
tipologia edificio	casa a schiera	casa in linea	abitazione unifamiliare	abitazione plurifamiliare composta da terratetto	abitazione plurifamiliare con accessi autonomi X	Altro:		
scala di accesso	esterna		interna all'edificio					
	condominiale	privata	condominiale	privata X				
copertura	piana		tetto					
	utilizzabile	non utilizzabile	una falda	due falde X	padiglione			
	elementi particolari della copertura:							
id. catastali	foglio	particelle						
previsioni p. s.								
vincoli p.s.								
vincoli	paesaggistico	idrogeologico	rispetto stradale	altro:				
foto (almeno una foto deve evidenziare il rapporto dell'edificio con gli edifici confinanti)						2537		
note (indicare anche l'eventuale presenza di giardini e/o alberature di pregio):	* + GIOVINI							
data rilievo	16/8/06							
tecnico rilevatore	TRUCCO PIERO							
tecnico verifiche cartografiche								

Il dirigente del Servizio V
Arch. Maurizio Silvetti

HPIM2537

6

OB-PR 2C	Approfondimento schedatura degli edifici esistenti e degli spazi aperti interni al sistema insediativo

scheda n. 851	numero edificio	VIA LOC GALLIANO			n.c. 7			
destinazione di PRG								
superficie da CTR								
stato d'uso	abbandonato		semi-abbandonato		in costruzione o ristrutturazione		utilizzato X	
numero piani fuori terra	1	2 X	3	4	5	6	7	8
uso prevalente (sono possibili più scelte)	residenziale X	servizi/direzionale	artigianale	commerciale	produttivo	misto residenziale/ricettivo		
	attività ricreative/ricettive	attività sportive	misto residenziale-artigianale	misto residenziale-commerciale	misto residenziale-produttivo	altro:		
destinazione del piano terra (sono possibili più scelte)	residenziale X	commerciale	direzionale	produttivo/artigianale	altro:			
numero unità immobiliari	residenziali X	commerciali	direzionali	produttive/artigianali	altro:			
	1							
presenza di annessi pertinenziali	SI X	NO	numero 5	destinazione				
				garage X	loggiati X	volumi tecnici X	gazebo tettoie	altro
tipologia edificio	casa a schiera	casa in linea	abitazione unifamiliare X	abitazione plurifamiliare composta da terratettto	abitazione plurifamiliare con accessi autonomi	Altro:		
scala di accesso	esterna			interna all'edificio				
	condominiale	privata		condominiale	privata X			
copertura	piana		tetto					
	utilizzabile	non utilizzabile	una falda	due falde X	padiglione			
	elementi particolari della copertura:							
id. catastali	foglio	particelle						
previsioni p. s.								
vincoli p.s.								
vincoli	paesaggistico	idrogeologico	rispetto stradale	altro:				
foto (almeno una foto deve evidenziare il rapporto dell'edificio con gli edifici confinanti)					2425			
note (indicare anche l'eventuale presenza di giardini e/o alberature di pregio): Num. di Riferimento: 852-853-854-663-664								
data rilievo	3/8/06							
tecnico rilevatore	MUGNAN PIERO							
tecnico verifiche cartografiche								

Il dirigente del Servizio V
Arch. Maurizio Silvetti

224

HPIM2425

OB-PR 2C	Approfondimento schedatura degli edifici esistenti e degli spazi aperti interni al sistema insediativo

scheda n.	856	numero edificio	Via Loc GALLIANO		n.c. 3			
destinazione di PRG								
superficie da CTR								
stato d'uso	abbandonato		semi-abbandonato		in costruzione o ristrutturazione		utilizzato X	
numero piani fuori terra	1	2 X	3	4	5	6	7	8
uso prevalente (sono possibili più scelte)	residenziale X	servizi/direzionale	artigianale	commerciale	produttivo	misto residenziale/ricettivo		
	attività ricreative/ricettive	attività sportive	misto residenziale-artigianale	misto residenziale-commerciale	misto residenziale-produttivo	altro:		
destinazione del piano terra (sono possibili più scelte)	residenziale X	commerciale	direzionale	produttivo/artigianale	altro:			
numero unità immobiliari	residenziali X	commerciali	direzionali	produttive/artigianali	altro:			
	1							
presenza di annessi pertinenziali	SI X	NO	numero 3	destinazione				
				garage	loggiati	volumi tecnici X	gazebo tettoie X	altro
tipologia edificio	casa a schiera	casa in linea	abitazione unifamiliare X	abitazione plurifamiliare composta da terratettto	abitazione plurifamiliare con accessi autonomi	Altro:		
scala di accesso	esterna			interna all'edificio				
	condominiale	privata		condominiale	privata X			
copertura	piana		tetto					
	utilizzabile	non utilizzabile	una falda	due falde X	padiglione			
	elementi particolari della copertura:							
id. catastali	foglio	particelle						
previsioni p. s.								
vincoli p.s.								
vincoli	paesaggistico	idrogeologico	rispetto stradale	altro:				
foto (almeno una foto deve evidenziare il rapporto dell'edificio con gli edifici confinanti)	2415							
note (indicare anche l'eventuale presenza di giardini e/o alberature di pregio): Num Rifem 666.667								
data rilievo	2/8/06							
tecnico rilevatore	MUGNAN PIERO							
tecnico verifiche cartografiche								

Il dirigente del Servizio V
Arch. Maurizio Silvetti

HPIM2415

OB-PR 2C	Approfondimento schedatura degli edifici esistenti e degli spazi aperti interni al sistema insediativo

scheda n.	313 856	numero edificio		VIA PROV. LE VIGNE		n.c.	3	
destinazione di PRG								
superficie da CTR								
stato d'uso	abbandonato		semi-abbandonato		in costruzione o ristrutturazione		utilizzato X	
numero piani fuori terra	1	2 X	3	4	5	6	7	8
uso prevalente (sono possibili più scelte)	residenziale X	servizi/direzionale	artigianale	commerciale	produttivo	misto residenziale/ricettivo		
	attività ricreative/ricettive	attività sportive	misto residenziale-artigianale	misto residenziale-commerciale	misto residenziale-produttivo	altro:		
destinazione del piano terra (sono possibili più scelte)	residenziale X	commerciale	direzionale	produttivo/artigianale	altro:			
numero unità immobiliari	residenziali X	commerciali	direzionali	produttive/artigianali	altro:			
	4							
presenza di annessi pertinenziali	SI X	NO	numero 1	destinazione				
				garage	loggiati	volumi tecnici X	gazebo tettoie	altro
tipologia edificio	casa a schiera X	casa in linea	abitazione unifamiliare	abitazione plurifamiliare composta da terratettto	abitazione plurifamiliare con accessi autonomi	Altro:		
scala di accesso	esterna			interna all'edificio				
	condominiale	privata		condominiale	privata X			
copertura	piana		tetto					
	utilizzabile	non utilizzabile	una falda	due falde X	padiglione			
	elementi particolari della copertura:							
id. catastali	foglio		particelle					
previsioni p. s.								
vincoli p.s.								
vincoli	paesaggistico	idrogeologico	rispetto stradale	altro:				
foto (almeno una foto deve evidenziare il rapporto dell'edificio con gli edifici confinanti)							2412	
note (indicare anche l'eventuale presenza di giardini e/o alberature di pregio):								
data rilievo	2/8/96							
tecnico rilevatore	MIGNAN PIERO							
tecnico verifiche cartografiche								

Il dirigente del Servizio V
Arch. Maurizio Silvetti

HPIM2412

OB-PR 2C	Approfondimento schedatura degli edifici esistenti e degli spazi aperti interni al sistema insediativo

scheda n. 857	numero edificio	V/Ta P.zza delle Vigne				n.C. 8/A - 8/B		
destinazione di PRG								
superficie da CTR								
stato d'uso	abbandonato		semi-abbandonato		in costruzione o ristrutturazione		utilizzato X	
numero piani fuori terra	1	X 2	3	4	5	6	7	8
uso prevalente (sono possibili più scelte)	X residenziale	servizi/direzionale	artigianale	commerciale	produttivo	misto residenziale/ricettivo		
	attività ricreative/ricettive	attività sportive	misto residenziale-artigianale	misto residenziale-commerciale	misto residenziale-produttivo	altro:		
destinazione del piano terra (sono possibili più scelte)	X residenziale	commerciale	direzionale	produttivo/artigianale	altro:			
numero unità immobiliari	X residenziali	commerciali	direzionali	produttive/artigianali	altro:			
	2							
presenza di annessi pertinenziali	X SI	NO	numero 2	destinazione: X garage	loggiati	volumi tecnici	gazebo tettoie	altro
tipologia edificio	casa a schiera	casa in linea	abitazione unifamiliare	abitazione plurifamiliare composta da terratettto	abitazione plurifamiliare con accessi autonomi X	Altro:		
scala di accesso	esterna		interna all'edificio					
	condominiale	privata	condominiale	X privata				
copertura	piana		tetto					
	utilizzabile	non utilizzabile	una falda	due falde X	padiglione			
	elementi particolari della copertura:							
id. catastali	foglio	particelle						
previsioni p. s.								
vincoli p.s.								
vincoli	paesaggistico	idrogeologico	rispetto stradale	altro				
			/					
foto (almeno una foto deve evidenziare il rapporto dell'edificio con gli edifici confinanti)	1226							
note (indicare anche l'eventuale presenza di giardini e/o alberature di pregio): Num. di Riferimento 668								
data rilievo	06/07/06							
tecnico rilevatore	TUGNOLI PIERO							
tecnico verifiche cartografiche								

Il dirigente del Servizio V
Arch. Maurizio Silvetti

227

HPIM1226

OB-PR 2C	Approfondimento schedatura degli edifici esistenti e degli spazi aperti interni al sistema insediativo

scheda n. 859	numero edificio		Via Loc Noto			n.c. A-C		
destinazione di PRG								
superficie da CTR								
stato d'uso	abbandonato		semi-abbandonato		in costruzione o ristrutturazione		utilizzato X	
numero piani fuori terra	1	X 2	3	4	5	6	7	8
uso prevalente (sono possibili più scelte)	residenziale X	servizi/direzionale	artigianale	commerciale	produttivo	misto residenziale/ricettivo		
	attività ricreative/ricettive	attività sportive	misto residenziale-artigianale	misto residenziale-commerciale	misto residenziale-produttivo	altro:		
destinazione del piano terra (sono possibili più scelte)	residenziale X	commerciale	direzionale	produttivo/artigianale	altro:			
numero unità immobiliari	residenziali X	commerciali	direzionali	produttive/artigianali	altro:			
	1							
presenza di annessi pertinenziali	SI X	NO	numero 4	destinazione: garage X	loggiati	volumi tecnici X	gazebo tettoie X	altro
tipologia edificio	casa a schiera	casa in linea	abitazione unifamiliare X	abitazione plurifamiliare composta da terratettto	abitazione plurifamiliare con accessi autonomi	Altro:		
scala di accesso	esterna		interna all'edificio					
	condominiale	privata X	condominiale	privata				
copertura	piana		tetto					
	utilizzabile	non utilizzabile	una falda	due falde X	padiglione			
	elementi particolari della copertura:							
id. catastali	foglio	particelle						
previsioni p. s.								
vincoli p.s.								
vincoli	paesaggistico	idrogeologico	rispetto stradale	altro:				
foto (almeno una foto deve evidenziare il rapporto dell'edificio con gli edifici confinanti)						M92		
note (indicare anche l'eventuale presenza di giardini e/o alberature di pregio): 860 - 872 - 873 - 874 Num di Riferimento 672-673-674								
data rilievo	5/7/06							
tecnico rilevatore	TUGNOLI PIERO							
tecnico verifiche cartografiche								

Il dirigente del Servizio V
Arch. Maurizio Silvetti

HPIM1192

U4

U4

Compilata scheda sopralluogo effettuato nuove fotografie sopralluogo 2013 arch. Sandra Cuccia, dipendente arch. Nicola Donnaloia

OB-PR 2C	Approfondimento schedatura degli edifici esistenti e degli spazi aperti interni al sistema insediativo

scheda n. 861	numero edificio	Via La Guardia			n.c. 1-2			
destinazione di PRG								
superficie da CTR								
stato d'uso	abbandonato X		semi-abbandonato		in costruzione o ristrutturazione		utilizzato	
numero piani fuori terra	1	2	X 3	4	5	6	7	8
uso prevalente (sono possibili più scelte)	residenziale	servizi/direzionale	artigianale	commerciale	produttivo	misto residenziale/ricettivo		
	attività ricreative/ricettive	attività sportive	misto residenziale-artigianale	misto residenziale-commerciale	misto residenziale-produttivo	altro: FAB AGRICOLO		
destinazione del piano terra (sono possibili più scelte)	residenziale	commerciale	direzionale	produttivo/artigianale	altro: IN PARTE ABITAZIONE " " STALLA " " MAGAZZINO/RIMESSA			
numero unità immobiliari	residenziali	commerciali	direzionali	produttive/artigianali	altro: FAB. AGRICOLO			
					1			
presenza di annessi pertinenziali	SI X	NO	numero 4	destinazione				
				garage	loggiati	volumi tecnici X	gazebo tettoie X	altro Fienile
tipologia edificio	casa a schiera	casa in linea	abitazione unifamiliare X	abitazione plurifamiliare composta da terratettto	abitazione plurifamiliare con accessi autonomi	Altro:		
scala di accesso	esterna		interna all'edificio					
	condominiale	privata	condominiale	privata X				
copertura	piana		tetto					
	utilizzabile	non utilizzabile	una falda	due falde	padiglione X			
	elementi particolari della copertura:							
id. catastali	foglio	particelle						
previsioni p. s.								
vincoli p.s.								
vincoli	paesaggistico	idrogeologico	rispetto stradale	altro				
foto (almeno una foto deve evidenziare il rapporto dell'edificio con gli edifici confinanti)							1224	

note (indicare anche l'eventuale presenza di giardini e/o alberature di pregio):

Num di Riferimento 861-863-865

~~DA~~ RIFARE

data rilievo	06/07/06		
tecnico rilevatore	FUGNAN PIERO		
tecnico verifiche cartografiche			

Il dirigente del Servizio V
Arch. Maurizio Silvetti

861

U4

OB-PR 2C	Approfondimento schedatura degli edifici esistenti e degli spazi aperti interni al sistema insediativo

scheda n. 862	numero edificio		V.Ta prov. delle Vigne *		n.C. 1			
destinazione di PRG								
superficie da CTR								
stato d'uso	abbandonato X		semi-abbandonato		in costruzione o ristrutturazione		utilizzat.	
numero piani fuori terra	1 X	2	3	4	5	6	7	8
uso prevalente (sono possibili più scelte)	residenziale	servizi/direzionale	artigianale	commerciale	produttivo	misto residenziale/ricettivo		
	attività ricreative/ricettive	attività sportive	misto residenziale-artigianale	misto residenziale-commerciale	misto residenziale-produttivo	altro: accessorio		
destinazione del piano terra (sono possibili più scelte)	residenziale	commerciale	direzionale	produttivo/artigianale	altro: accessorio al 861			
numero unità immobiliari	residenziali	commerciali	direzionali	produttive/artigianali	altro: accessorio			
					1			
presenza di annessi pertinenziali	SI	NO	numero	destinazione				
				garage	loggiati	volumi tecnici	gazebo tettoie	altro
tipologia edificio	casa a schiera	casa in linea	abitazione unifamiliare	abitazione plurifamiliare composta da terratettto	abitazione plurifamiliare con accessi autonomi	Altro: accessorio muratura		
scala di accesso	esterna		interna all'edificio					
	condominiale	privata	condominiale	privata				
copertura	piana		tetto					
	utilizzabile	non utilizzabile	una falda	due falde X asimmetriche	padiglione			
	elementi particolari della copertura:							
id. catastali	foglio [illegible]		particelle [illegible]					
previsioni p. s.								
vincoli p.s.								
vincoli	paesaggistico	idrogeologico	rispetto stradale	altro:				
	NO	NO						
foto (almeno una foto deve evidenziare il rapporto dell'edificio con gli edifici confinanti)								

note (indicare anche l'eventuale presenza di giardini e/o alberature di pregio):
per gentile concessione di Marco Lupori
* si accede dal camping Bel Sito e dalla sua piscina si vede il prospetto sud-est.

data rilievo	10. 8. 2013		
tecnico rilevatore	arch. SASKIA CAVAZZA		
tecnico verifiche cartografiche			

862
0131

OB-PR 2C	Approfondimento schedatura degli edifici esistenti e degli spazi aperti interni al sistema insediativo

scheda n. 863	numero edificio	Via prov. delle Vigne*	n.C. 1					
destinazione di PRG								
superficie da CTR								
stato d'uso	abbandonato		semi-abbandonato X		in costruzione o ristrutturazione		utilizzat.	
numero piani fuori terra	1 X	2 X	3	4	5	6	7	8
uso prevalente (sono possibili più scelte)	residenziale	servizi/direzionale	artigianale	commerciale	produttivo	misto residenziale/ricettivo		
	attività ricreative/ricettive	attività sportive	misto residenziale-artigianale	misto residenziale-commerciale	misto residenziale-produttivo	altro: accessorio		
destinazione del piano terra (sono possibili più scelte)	residenziale	commerciale	direzionale	produttivo/artigianale	altro: accessorio al 861			
numero unità immobiliari	residenziali	commerciali	direzionali	produttive/artigianali	altro: accessorio			
					3			
presenza di annessi pertinenziali	SI	NO	numero	destinazione				
				garage	loggiati	volumi tecnici	gazebo tettoie	altro
tipologia edificio	casa a schiera	casa in linea	abitazione unifamiliare	abitazione plurifamiliare composta da terratettto	abitazione plurifamiliare con accessi autonomi	Altro:		
scala di accesso	esterna		interna all'edificio					
	condominiale	privata	condominiale	privata				
copertura	piana		tetto					
	utilizzabile	non utilizzabile	una falda X	due falde X	padiglione			
	elementi particolari della copertura:							
id. catastali	foglio 8		particelle 180, 88					
previsioni p. s.								
vincoli p.s.								
vincoli	paesaggistico NO	idrogeologico NO	rispetto stradale	altro:				
foto (almeno una foto deve evidenziare il rapporto dell'edificio con gli edifici confinanti)								

note (indicare anche l'eventuale presenza di giardini e/o alberature di pregio):
per gentile concessione di Marco Lupori
* si accede dal comprig Bel Sito. Il fabbricato è composto da 3 corpi: un fienile centrale a due piani con tetto a capanna e mandorlati sul prospetto est e nord al **

data rilievo	10. 8. 2013		
tecnico rilevatore	arch. SASKIA CAVAZZA		
tecnico verifiche cartografiche			

** piano primo. Sulle ali laterali sono presenti due corpi più bassi ad unico piano con copertura a falda unica. I tre corpi sono in pietra e laterizio a vista. Ben conservata la porzione a 2 piani (centrale) ed arco a tutto sesto centrale.

OB-PR 2C	Approfondimento schedatura degli edifici esistenti e degli spazi aperti interni al sistema insediativo

scheda n.	880	numero edificio		V/Ta	Prov. Dalle VIGNE			n.C.	CAMPEGGIO Snc						
destinazione di PRG															
superficie da CTR															
stato d'uso	abbandonato			semi-abbandonato				in costruzione o ristrutturazione				utilizzato X			
numero piani fuori terra	1		X	2		3	4	5		6		7		8	
uso prevalente (sono possibili più scelte)	residenziale		servizi/direzionale X		artigianale		commerciale		produttivo			misto residenziale/ricettivo			
	attività ricreative/ricettive		attività sportive		misto residenziale-artigianale		misto residenziale-commerciale		misto residenziale-produttivo			altro:			
destinazione del piano terra (sono possibili più scelte)	residenziale		commerciale		direzionale X		produttivo/artigianale				altro:				
numero unità immobiliari	residenziali		commerciali		direzionali X		produttive/artigianali				altro:				
					1										
presenza di annessi pertinenziali	SI X	NO	numero 18	destinazione											
				garage		loggiati	volumi tecnici X		gazebo tettoie		altro BOCCIOLI				
tipologia edificio	casa a schiera		casa in linea	abitazione unifamiliare		abitazione plurifamiliare composta da terratettto		abitazione plurifamiliare con accessi autonomi			Altro: FABB. ADIBITO A RICETTIVO e SERVIZI < IL CAMPING				
scala di accesso	esterna				interna all'edificio										
	condominiale		privata		condominiale			privata X							
copertura	piana				tetto										
	utilizzabile	non utilizzabile			una falda		due falde		padiglione X						
	elementi particolari della copertura:														
id. catastali	foglio		particelle												
previsioni p. s.															
vincoli p.s.															
vincoli	paesaggistico		idrogeologico		rispetto stradale		altro:								
foto (almeno una foto deve evidenziare il rapporto dell'edificio con gli edifici confinanti)												1233			
note (indicare anche l'eventuale presenza di giardini e/o alberature di pregio): Num. di R.fabbricato 266 - 878															
data rilievo	06/07/06														
tecnico rilevatore	TUGNOLI PIERO														
tecnico verifiche cartografiche															

Il dirigente del Servizio V
Arch. Maurizio Silvetti

229

HPIM1230

1P

OB-PR 2C	Approfondimento schedatura degli edifici esistenti e degli spazi aperti interni al sistema insediativo

scheda n.	882	numero edificio		Via Loc Gaviano		n.c. Snc		
destinazione di PRG								
superficie da CTR								
stato d'uso	abbandonato		semi-abbandonato X		in costruzione o ristrutturazione		utilizzato	
numero piani fuori terra	1	X 2	3	4	5	6	7	8
uso prevalente (sono possibili più scelte)	residenziale	servizi/direzionale	artigianale	commerciale	produttivo	misto residenziale/ricettivo		
	attività ricreative/ricettive	attività sportive	misto residenziale-artigianale	misto residenziale-commerciale	misto residenziale-produttivo	altro: Rimessa Agricola		
destinazione del piano terra (sono possibili più scelte)	residenziale	commerciale	direzionale	produttivo/artigianale	altro: CS X			
numero unità immobiliari	residenziali	commerciali	direzionali	produttive/artigianali	altro: CS X			
presenza di annessi pertinenziali	SI	X NO	numero	destinazione: garage	loggiati	volumi tecnici	gazebo tettoie	altro
tipologia edificio	casa a schiera	casa in linea	abitazione unifamiliare	abitazione plurifamiliare composta da terratettto	abitazione plurifamiliare con accessi autonomi	Altro: FABB AGRICOL		
scala di accesso	esterna		interna all'edificio					
	condominiale	privata	condominiale	privata				
copertura	piana		tetto					
	utilizzabile	non utilizzabile	una falda	due falde X	padiglione			
	elementi particolari della copertura:							
id. catastali	foglio	particelle						
previsioni p. s.								
vincoli p.s.								
vincoli	paesaggistico	idrogeologico	rispetto stradale	altro:				
foto (almeno una foto deve evidenziare il rapporto dell'edificio con gli edifici confinanti)	2416							
note (indicare anche l'eventuale presenza di giardini e/o alberature di pregio): 881 Num R. Ferimento								
data rilievo	21/8/06							
tecnico rilevatore	MUGNAN PIERO							
tecnico verifiche cartografiche								

Il dirigente del Servizio V
Arch. Maurizio Silvetti

230

HPIM2416

OB-PR 2C	Approfondimento schedatura degli edifici esistenti e degli spazi aperti interni al sistema insediativo

scheda n.	883	numero edificio		~~VTA~~ LOC GALLIANO		n.c. 4		
destinazione di PRG								
superficie da CTR								
stato d'uso	abbandonato		semi-abbandonato		in costruzione o ristrutturazione X		utilizzato	
numero piani fuori terra	1	2 X	3	4	5	6	7	8
uso prevalente (sono possibili più scelte)	residenziale X	servizi/direzionale	artigianale	commerciale	produttivo	misto residenziale/ricettivo		
	attività ricreative/ricettive	attività sportive	misto residenziale-artigianale	misto residenziale-commerciale	misto residenziale-produttivo	altro:		
destinazione del piano terra (sono possibili più scelte)	residenziale X	commerciale	direzionale	produttivo/artigianale	altro:			
numero unità immobiliari	residenziali X	commerciali	direzionali	produttive/artigianali	altro:			
	1							
presenza di annessi pertinenziali	SI	NO X	numero	destinazione				
				garage	loggiati	volumi tecnici	gazebo tettoie	altro
tipologia edificio	casa a schiera	casa in linea	abitazione unifamiliare X	abitazione plurifamiliare composta da terratettto	abitazione plurifamiliare con accessi autonomi	Altro:		
scala di accesso	esterna			interna all'edificio				
	condominiale	privata		condominiale	privata X			
copertura	piana		tetto					
	utilizzabile	non utilizzabile	una falda	due falde X	padiglione			
	elementi particolari della copertura:							
id. catastali	foglio	particelle						
previsioni p. s.								
vincoli p.s.								
vincoli	paesaggistico	idrogeologico	rispetto stradale	altro:				
foto (almeno una foto deve evidenziare il rapporto dell'edificio con gli edifici confinanti)				2417				
note (indicare anche l'eventuale presenza di giardini e/o alberature di pregio):								
data rilievo	2/8/06							
tecnico rilevatore	MUGNAN PIERO							
tecnico verifiche cartografiche								

Il dirigente del Servizio V
Arch. Maurizio Silvetti

HPIM2417

FARE ALTRE 2 SCHEDE
N° 950 e 986

OB-PR 2C	Approfondimento schedatura degli edifici esistenti e degli spazi aperti interni al sistema insediativo

scheda n. 884	numero edificio		Via Loc Montecelli			n.c. 10		
destinazione di PRG								
superficie da CTR								
stato d'uso	abbandonato		semi-abbandonato		in costruzione o ristrutturazione		utilizzato X	
numero piani fuori terra	1	X 2	3	4	5	6	7	8
uso prevalente (sono possibili più scelte)	residenziale X	servizi/direzionale	artigianale	commerciale	produttivo	misto residenziale/ricettivo		
	attività ricreative/ricettive	attività sportive	misto residenziale-artigianale	misto residenziale-commerciale	misto residenziale-produttivo	altro:		
destinazione del piano terra (sono possibili più scelte)	residenziale X	commerciale	direzionale	produttivo/artigianale	altro:			
numero unità immobiliari	residenziali 1	commerciali	direzionali	produttive/artigianali	altro:			
presenza di annessi pertinenziali	SI X	NO	numero 1	destinazione: garage	loggiati	volumi tecnici X	gazebo tettoie	altro
tipologia edificio	casa a schiera X	casa in linea	abitazione unifamiliare	abitazione plurifamiliare composta da terratettto	abitazione plurifamiliare con accessi autonomi	Altro:		
scala di accesso	esterna		interna all'edificio					
	condominiale	privata	condominiale	privata X				
copertura	piana		tetto					
	utilizzabile	non utilizzabile	una falda	due falde X	padiglione			
	elementi particolari della copertura:							
id. catastali	foglio	particelle						
previsioni p. s.								
vincoli p.s.								
vincoli	paesaggistico	idrogeologico	rispetto stradale	altro:				
foto (almeno una foto deve evidenziare il rapporto dell'edificio con gli edifici confinanti)							1136	
note (indicare anche l'eventuale presenza di giardini e/o alberature di pregio): 258 num. di riferimento								
data rilievo	26/06/06	27/06/06						
tecnico rilevatore	TUGNOLI PIERO							
tecnico verifiche cartografiche								

Il dirigente del Servizio V
Arch. Maurizio Silvetti

HPIM1136

OB-PR 2C	Approfondimento schedatura degli edifici esistenti e degli spazi aperti interni al sistema insediativo

scheda n.	886	numero edificio		Via Loc Montecalle		n.c. 8 - 6		
destinazione di PRG								
superficie da CTR								
stato d'uso	abbandonato		semi-abbandonato		in costruzione o ristrutturazione		utilizzato X	
numero piani fuori terra	1	2 X	3	4	5	6	7	8
uso prevalente (sono possibili più scelte)	residenziale X	servizi/direzionale	artigianale	commerciale	produttivo	misto residenziale/ricettivo		
	attività ricreative/ricettive	attività sportive	misto residenziale-artigianale	misto residenziale-commerciale	misto residenziale-produttivo	altro:		
destinazione del piano terra (sono possibili più scelte)	residenziale X	commerciale	direzionale	produttivo/artigianale	altro:			
numero unità immobiliari	residenziali X	commerciali	direzionali	produttive/artigianali	altro:			
	1							
presenza di annessi pertinenziali	SI X	NO	numero 3	destinazione				
				garage X	loggiati	volumi tecnici X	gazebo tettoie	altro
tipologia edificio	casa a schiera	casa in linea	abitazione unifamiliare X	abitazione plurifamiliare composta da terratettto	abitazione plurifamiliare con accessi autonomi	Altro:		
scala di accesso	esterna		interna all'edificio					
	condominiale	privata	condominiale	privata X				
copertura	piana		tetto					
	utilizzabile	non utilizzabile	una falda	due falde X	padiglione			
	elementi particolari della copertura:							
id. catastali	foglio	particelle						
previsioni p. s.								
vincoli p.s.								
vincoli	paesaggistico	idrogeologico	rispetto stradale	altro				
foto (almeno una foto deve evidenziare il rapporto dell'edificio con gli edifici confinanti)								1086
note (indicare anche l'eventuale presenza di giardini e/o alberature di pregio): Villa di Pregio Num di Riferimento 887								
data rilievo	5/9/06							
tecnico rilevatore	MUGNAN PIERO							
tecnico verifiche cartografiche								

Il dirigente del Servizio V
Arch. Maurizio Silvetti

HPIM1086

U3

5

FILESI

OB-PR 2C	Approfondimento schedatura degli edifici esistenti e degli spazi aperti interni al sistema insediativo

scheda n.	888	numero edificio		V.Ta Loc ~~[illegible]~~ GALLIANO		n.c. 2		
destinazione di PRG								
superficie da CTR								
stato d'uso	abbandonato		semi-abbandonato		in costruzione o ristrutturazione X		utilizzato	
numero piani fuori terra	1	X 2	3	4	5	6	7	8
uso prevalente (sono possibili più scelte)	X residenziale	servizi/direzionale	artigianale	commerciale	produttivo	misto residenziale/ricettivo		
	attività ricreative/ricettive	attività sportive	misto residenziale-artigianale	misto residenziale-commerciale	misto residenziale-produttivo	altro:		
destinazione del piano terra (sono possibili più scelte)	X residenziale	commerciale	direzionale	produttivo/artigianale	altro:			
numero unità immobiliari	X residenziali	commerciali	direzionali	produttive/artigianali	altro:			
	?							
presenza di annessi pertinenziali	SI	X NO	numero	destinazione				
				garage	loggiati	volumi tecnici	gazebo tettoie	altro
tipologia edificio	casa a schiera	casa in linea	abitazione unifamiliare	abitazione plurifamiliare composta da terratettto	abitazione plurifamiliare con accessi autonomi	Altro:		
scala di accesso	esterna		interna all'edificio					
	condominiale	privata	condominiale	privata				
copertura	piana		tetto					
	utilizzabile	non utilizzabile	una falda	due falde	padiglione			
	elementi particolari della copertura:							
id. catastali	foglio	particelle						
previsioni p. s.								
vincoli p.s.								
vincoli	paesaggistico	idrogeologico	rispetto stradale	altro:				
foto (almeno una foto deve evidenziare il rapporto dell'edificio con gli edifici confinanti)					2566			
note (indicare anche l'eventuale presenza di giardini e/o alberature di pregio): NON È POSSIBILE INDIVIDUARE ALTRE CARATTERISTICHE ALLO STATO ATTUALE								
data rilievo	28/08/06							
tecnico rilevatore	MUGNAI PIERO							
tecnico verifiche cartografiche								

Completa scheda digitale sul effettuate nuove fotografie nell'agosto 2013
arch. Laskia Cavalla, dirigente arch. Mario Damiani

Il dirigente del Servizio V
Arch. Maurizio Silvetti

OB-PR 2C	Approfondimento schedatura degli edifici esistenti e degli spazi aperti interni al sistema insediativo

scheda n. 889	numero edificio		Via Loc Montacalle		n.c. S.n.c.			
destinazione di PRG								
superficie da CTR								
stato d'uso	abbandonato		semi-abbandonato		in costruzione o ristrutturazione		utilizzato X	
numero piani fuori terra	1 X	2	3	4	5	6	7	8
uso prevalente (sono possibili più scelte)	residenziale	servizi/direzionale	artigianale	commerciale	produttivo	misto residenziale/ricettivo		
	attività ricreative/ricettive X	attività sportive	misto residenziale-artigianale	misto residenziale-commerciale	misto residenziale-produttivo	altro:		
destinazione del piano terra (sono possibili più scelte)	residenziale	commerciale	direzionale	produttivo/artigianale	altro: Agriturismo			
numero unità immobiliari	residenziali	commerciali	direzionali	produttive/artigianali	altro: Agriturismo			
					1			
presenza di annessi pertinenziali	SI X	NO	numero 4	destinazione				
				garage	loggiati	volumi tecnici X	gazebo tettoie X	altro
tipologia edificio	casa a schiera	casa in linea	abitazione unifamiliare	abitazione plurifamiliare composta da terratettto	abitazione plurifamiliare con accessi autonomi	Altro: ex fabb. rurale		
scala di accesso	esterna			interna all'edificio				
	condominiale	privata		condominiale	privata			
copertura	piana		tetto					
	utilizzabile	non utilizzabile	una falda	due falde X	padiglione			
	elementi particolari della copertura:							
id. catastali	foglio	particelle						
previsioni p. s.								
vincoli p.s.								
vincoli	paesaggistico	idrogeologico	rispetto stradale	altro				
foto (almeno una foto deve evidenziare il rapporto dell'edificio con gli edifici confinanti)	1142							
note (indicare anche l'eventuale presenza di giardini e/o alberature di pregio): 885-601-602 Mim. di riferimento								
data rilievo	26/06/06							
tecnico rilevatore	MUGNAI PIERO							
tecnico verifiche cartografiche								

Il dirigente del Servizio V
Arch. Maurizio Silvetti

HPIM1142

OB-PR 2C	Approfondimento schedatura degli edifici esistenti e degli spazi aperti interni al sistema insediativo

scheda n.	8P0	numero edificio	VTA Loc Riaffrico	n.c. 12				
destinazione di PRG								
superficie da CTR								
stato d'uso	abbandonato		semi-abbandonato		in costruzione o ristrutturazione		utilizzato X	
numero piani fuori terra	1	2	3 X	4	5	6	7	8
uso prevalente (sono possibili più scelte)	residenziale X	servizi/direzionale	artigianale	commerciale	produttivo	misto residenziale/ricettivo		
	attività ricreative/ricettive	attività sportive	misto residenziale-artigianale	misto residenziale-commerciale	misto residenziale-produttivo	altro:		
destinazione del piano terra (sono possibili più scelte)	residenziale X	commerciale	direzionale	produttivo/artigianale	altro:			
numero unità immobiliari	residenziali X	commerciali	direzionali	produttive/artigianali	altro:			
	1							
presenza di annessi pertinenziali	SI X	NO	numero 1	destinazione				
				garage	loggiati	volumi tecnici X	gazebo tettoie	altro
tipologia edificio	casa a schiera	casa in linea	abitazione unifamiliare	abitazione plurifamiliare composta da terratettto	abitazione plurifamiliare con accessi autonomi X	Altro:		
scala di accesso	esterna		interna all'edificio					
	condominiale	privata	condominiale	privata X				
copertura	piana		tetto					
	utilizzabile	non utilizzabile	una falda	due falde	padiglione X			
	elementi particolari della copertura:							
id. catastali	foglio	particelle						
previsioni p. s.								
vincoli p.s.								
vincoli	paesaggistico	idrogeologico	rispetto stradale	altro:				
foto (almeno una foto deve evidenziare il rapporto dell'edificio con gli edifici confinanti)	2579							
note (indicare anche l'eventuale presenza di giardini e/o alberature di pregio):								
data rilievo	28/8/06							
tecnico rilevatore	MUGNAN PIERO							
tecnico verifiche cartografiche								

Il dirigente del Servizio V
Arch. Maurizio Silvetti

HPIM2579

OB-PR 2C	Approfondimento schedatura degli edifici esistenti e degli spazi aperti interni al sistema insediativo

scheda n.	SP1	numero edificio		Via Riffino		n.C. 13		
destinazione di PRG								
superficie da CTR								
stato d'uso	abbandonato		semi-abbandonato		in costruzione o ristrutturazione		utilizzato X	
numero piani fuori terra	1	2 X	3	4	5	6	7	8
uso prevalente (sono possibili più scelte)	residenziale X	servizi/direzionale	artigianale	commerciale	produttivo	misto residenziale/ricettivo		
	attività ricreative/ricettive	attività sportive	misto residenziale-artigianale	misto residenziale-commerciale	misto residenziale-produttivo	altro:		
destinazione del piano terra (sono possibili più scelte)	residenziale X	commerciale	direzionale	produttivo/artigianale	altro:			
numero unità immobiliari	residenziali X	commerciali	direzionali	produttive/artigianali	altro:			
	1							
presenza di annessi pertinenziali	SI X	NO	numero 1	destinazione				
				garage	loggiati	volumi tecnici X	gazebo tettoie	altro
tipologia edificio	casa a schiera	casa in linea	abitazione unifamiliare X	abitazione plurifamiliare composta da terratettto	abitazione plurifamiliare con accessi autonomi	Altro:		
scala di accesso	esterna		interna all'edificio					
	condominiale	privata	condominiale	privata X				
copertura	piana		tetto					
	utilizzabile	non utilizzabile	una falda	due falde X	padiglione			
	elementi particolari della copertura:							
id. catastali	foglio	particelle						
previsioni p. s.								
vincoli p.s.								
vincoli	paesaggistico	idrogeologico	rispetto stradale	altro				
foto (almeno una foto deve evidenziare il rapporto dell'edificio con gli edifici confinanti)						2578		
note (indicare anche l'eventuale presenza di giardini e/o alberature di pregio): Num Rilevamento 22P								
data rilievo	28/08/06							
tecnico rilevatore	TRUGNO PIERO							
tecnico verifiche cartografiche								

Il dirigente del Servizio V
Arch. Maurizio Silvetti

HPIM2578

OB-PR 2C	Approfondimento schedatura degli edifici esistenti e degli spazi aperti interni al sistema insediativo

scheda n.	882	numero edificio		via	Raffaello		n.c.	snc
destinazione di PRG								
superficie da CTR								
stato d'uso	abbandonato		semi-abbandonato		in costruzione o ristrutturazione		utilizzato	X
numero piani fuori terra	1 X	2	3	4	5	6	7	8
uso prevalente (sono possibili più scelte)	residenziale X	servizi/direzionale	artigianale	commerciale	produttivo	misto residenziale/ricettivo		
	attività ricreative/ricettive	attività sportive	misto residenziale-artigianale	misto residenziale-commerciale	misto residenziale-produttivo	altro:		
destinazione del piano terra (sono possibili più scelte)	residenziale X	commerciale	direzionale	produttivo/artigianale	altro:			
numero unità immobiliari	residenziali 1	commerciali	direzionali	produttive/artigianali	altro:			
presenza di annessi pertinenziali	SI	NO X	numero	destinazione: garage	loggiati	volumi tecnici	gazebo tettoie	altro
tipologia edificio	casa a schiera	casa in linea	abitazione unifamiliare X	abitazione plurifamiliare composta da terratetto	abitazione plurifamiliare con accessi autonomi	Altro:		
scala di accesso	esterna		interna all'edificio					
	condominiale	privata	condominiale	privata				
copertura	piana		tetto					
	utilizzabile	non utilizzabile	una falda	due falde X	padiglione			
	elementi particolari della copertura:							
id. catastali	foglio	particelle						
previsioni p. s.								
vincoli p.s.								
vincoli	paesaggistico	idrogeologico	rispetto stradale	altro				
foto (almeno una foto deve evidenziare il rapporto dell'edificio con gli edifici confinanti)	2577							
note (indicare anche l'eventuale presenza di giardini e/o alberature di pregio):								
data rilievo	28/09/96							
tecnico rilevatore	TUGNOLI PIERO							
tecnico verifiche cartografiche								

Il dirigente del Servizio V
Arch. Maurizio Silvetti

HPIM2577

OB-PR 2C	Approfondimento schedatura degli edifici esistenti e degli spazi aperti interni al sistema insediativo

scheda n. 823	numero edificio		VIA Loc. Montecelle			n.C. 15		
destinazione di PRG								
superficie da CTR								
stato d'uso	abbandonato		semi-abbandonato		in costruzione o ristrutturazione		utilizzato X	
numero piani fuori terra	1	2 X	3	4	5	6	7	8
uso prevalente (sono possibili più scelte)	residenziale X	servizi/direzionale	artigianale	commerciale	produttivo	misto residenziale/ricettivo		
	attività ricreative/ricettive	attività sportive	misto residenziale-artigianale	misto residenziale-commerciale	misto residenziale-produttivo	altro:		
destinazione del piano terra (sono possibili più scelte)	residenziale X	commerciale	direzionale	produttivo/artigianale	altro:			
numero unità immobiliari	residenziali X	commerciali	direzionali	produttive/artigianali	altro:			
	1							
presenza di annessi pertinenziali	SI X	NO	numero 2	destinazione: garage X	loggiati	volumi tecnici X	gazebo tettoie	altro
tipologia edificio	casa a schiera	casa in linea	abitazione unifamiliare X	abitazione plurifamiliare composta da terratettto	abitazione plurifamiliare con accessi autonomi	Altro:		
scala di accesso	esterna		interna all'edificio					
	condominiale	privata	condominiale	privata X				
copertura	piana		tetto					
	utilizzabile	non utilizzabile	una falda	due falde X	padiglione			
	elementi particolari della copertura:							
id. catastali	foglio	particelle						
previsioni p. s.								
vincoli p.s.								
vincoli	paesaggistico	idrogeologico	rispetto stradale	altro				
foto (almeno una foto deve evidenziare il rapporto dell'edificio con gli edifici confinanti)							MT3	
note (indicare anche l'eventuale presenza di giardini e/o alberature di pregio): 678 Num di Rif.								
data rilievo	4/7/06							
tecnico rilevatore	TUGNOLI PIERO							
tecnico verifiche cartografiche								

Il dirigente del Servizio V
Arch. Maurizio Silvetti

HPIM1173

OB-PR 2C	Approfondimento schedatura degli edifici esistenti e degli spazi aperti interni al sistema insediativo

scheda n.	894	numero edificio		Via La Montecalle		n.c. 26		
destinazione di PRG								
superficie da CTR								
stato d'uso	abbandonato		semi-abbandonato		in costruzione o ristrutturazione		utilizzato X	
numero piani fuori terra	1	2 X	3	4	5	6	7	8
uso prevalente (sono possibili più scelte)	residenziale X	servizi/direzionale	artigianale	commerciale	produttivo	misto residenziale/ricettivo		
	attività ricreative/ricettive	attività sportive	misto residenziale-artigianale	misto residenziale-commerciale	misto residenziale-produttivo	altro:		
destinazione del piano terra (sono possibili più scelte)	residenziale X	commerciale	direzionale	produttivo/artigianale	altro:			
numero unità immobiliari	residenziali X	commerciali	direzionali	produttive/artigianali	altro:			
	1							
presenza di annessi pertinenziali	SI X	NO	numero 3	destinazione: garage X	logge X	volumi tecnici X	gazebo tettoie	altro
tipologia edificio	casa a schiera	casa in linea	abitazione unifamiliare X	abitazione plurifamiliare composta da terratettto	abitazione plurifamiliare con accessi autonomi	Altro:		
scala di accesso	esterna		interna all'edificio					
	condominiale	privata	condominiale	privata X				
copertura	piana		tetto					
	utilizzabile	non utilizzabile	una falda	due falde X *	padiglione			
	elementi particolari della copertura:							
id. catastali	foglio	particelle						
previsioni p. s.								
vincoli p.s.								
vincoli	paesaggistico	idrogeologico	rispetto stradale	altro				
	X	X	X					
foto (almeno una foto deve evidenziare il rapporto dell'edificio con gli edifici confinanti)							1080	
note (indicare anche l'eventuale presenza di giardini e/o alberature di pregio): * CONTRAPOSTE								
data rilievo	5/P/06							
tecnico rilevatore	TUGNOLI PIERO							
tecnico verifiche cartografiche								

Il dirigente del Servizio V
Arch. Maurizio Silvetti

HPIM1080

OB-PR 2C	Approfondimento schedatura degli edifici esistenti e degli spazi aperti interni al sistema insediativo

scheda n.	8PS	numero edificio		VIA	Loc Montecalle				n.c.	25/a					
destinazione di PRG															
superficie da CTR															
stato d'uso	abbandonato			semi-abbandonato				in costruzione o ristrutturazione	X	utilizzato	X				
numero piani fuori terra	1		X 2		3		4	5		6		7		8	
uso prevalente (sono possibili più scelte)	residenziale	X	servizi/direzionale		artigianale		commerciale		produttivo		misto residenziale/ricettivo				
	attività ricreative/ricettive		attività sportive		misto residenziale-artigianale		misto residenziale-commerciale		misto residenziale-produttivo		altro:				
destinazione del piano terra (sono possibili più scelte)	residenziale	X	commerciale		direzionale		produttivo/artigianale		altro:						
numero unità immobiliari	residenziali	X	commerciali		direzionali		produttive/artigianali		altro:						
	1														
presenza di annessi pertinenziali	SI	X	NO		numero		destinazione								
							garage		loggiati	X	volumi tecnici		gazebo tettoie		altro
tipologia edificio	casa a schiera		casa in linea		abitazione unifamiliare		abitazione plurifamiliare composta da terratettto		abitazione plurifamiliare con accessi autonomi		Altro:				
scala di accesso	esterna				interna all'edificio										
	condominiale		privata		condominiale				privata	X					
copertura	piana				tetto										
	utilizzabile		non utilizzabile		una falda		due falde	X	padiglione						
	elementi particolari della copertura:														
id. catastali	foglio		particelle												
previsioni p. s.															
vincoli p.s.															
vincoli	paesaggistico		idrogeologico		rispetto stradale		altro								
foto (almeno una foto deve evidenziare il rapporto dell'edificio con gli edifici confinanti)											1031				
note (indicare anche l'eventuale presenza di giardini e/o alberature di pregio):															
data rilievo	5/8/06														
tecnico rilevatore	TUGNOLI PIERO														
tecnico verifiche cartografiche															

Il dirigente del Servizio V
Arch. Maurizio Silvetti

HPIM1081

OB-PR 2C	Approfondimento schedatura degli edifici esistenti e degli spazi aperti interni al sistema insediativo

scheda n.	8PG	numero edificio		Via Loc. Montecalle		n.c. 26/b		
destinazione di PRG								
superficie da CTR								
stato d'uso	abbandonato		semi-abbandonato		in costruzione o ristrutturazione X		utilizzato	
numero piani fuori terra	1	2 X	3	4	5	6	7	8
uso prevalente (sono possibili più scelte)	residenziale X	servizi/direzionale	artigianale	commerciale	produttivo	misto residenziale/ricettivo		
	attività ricreative/ricettive	attività sportive	misto residenziale-artigianale	misto residenziale-commerciale	misto residenziale-produttivo	altro:		
destinazione del piano terra (sono possibili più scelte)	residenziale X	commerciale	direzionale	produttivo/artigianale	altro:			
numero unità immobiliari	residenziali X	commerciali	direzionali	produttive/artigianali	altro:			
	1							
presenza di annessi pertinenziali	SI X	NO	numero 2	destinazione: garage X	loggiati	volumi tecnici X	gazebo tettoie	altro
tipologia edificio	casa a schiera	casa in linea	abitazione unifamiliare X	abitazione plurifamiliare composta da terratettto	abitazione plurifamiliare con accessi autonomi	Altro:		
scala di accesso	esterna		interna all'edificio					
	condominiale	privata	condominiale	privata X				
copertura	piana		tetto					
	utilizzabile	non utilizzabile	una falda	due falde X	padiglione			
	elementi particolari della copertura:							
id. catastali	foglio	particelle						
previsioni p. s.								
vincoli p.s.								
vincoli	paesaggistico	idrogeologico	rispetto stradale	altro				
foto (almeno una foto deve evidenziare il rapporto dell'edificio con gli edifici confinanti)						1082		
note (indicare anche l'eventuale presenza di giardini e/o alberature di pregio): Num R. Fabbricato 578 (678?)								
data rilievo	5/P/06							
tecnico rilevatore	TUGNOLI PIERO							
tecnico verifiche cartografiche								

Il dirigente del Servizio V
Arch. Maurizio Silvetti

HPIM1082

OB-PR 2C	Approfondimento schedatura degli edifici esistenti e degli spazi aperti interni al sistema insediativo

scheda n.	897	numero edificio		VIA		n.C.		
destinazione di PRG								
superficie da CTR								
stato d'uso	abbandonato		semi-abbandonato		in costruzione o ristrutturazione		utilizzato X	
numero piani fuori terra	1	X 2	3	4	5	6	7	8
uso prevalente (sono possibili più scelte)	X residenziale	servizi/direzionale	artigianale	commerciale	produttivo	misto residenziale/ricettivo		
	attività ricreative/ricettive	attività sportive	misto residenziale-artigianale	misto residenziale-commerciale	misto residenziale-produttivo	altro:		
destinazione del piano terra (sono possibili più scelte)	X residenziale	commerciale	direzionale	produttivo/artigianale	altro:			
numero unità immobiliari	residenziali X	commerciali	direzionali	produttive/artigianali	altro:			
	1							
presenza di annessi pertinenziali	SI X	NO	numero	destinazione				
				garage	loggiati	volumi tecnici X	gazebo tettoie	altro
tipologia edificio	casa a schiera	casa in linea	abitazione unifamiliare X	abitazione plurifamiliare composta da terratettto	abitazione plurifamiliare con accessi autonomi	Altro:		
scala di accesso	esterna		interna all'edificio					
	condominiale	privata	condominiale	privata X				
copertura	piana		tetto					
	utilizzabile	non utilizzabile	una falda	due falde X	padiglione			
	elementi particolari della copertura:							
id. catastali	foglio	particelle						
previsioni p. s.								
vincoli p.s.								
vincoli	paesaggistico	idrogeologico	rispetto stradale	altro:				
foto (almeno una foto deve evidenziare il rapporto dell'edificio con gli edifici confinanti)							1151	
note (indicare anche l'eventuale presenza di giardini e/o alberature di pregio): 680 num. di rif'nimento								
data rilievo	26/06/06							
tecnico rilevatore	TUGNOLI PIETRO							
tecnico verifiche cartografiche								

Il dirigente del Servizio V
Arch. Maurizio Silvetti

HPIM1151

OB-PR 2C	Approfondimento schedatura degli edifici esistenti e degli spazi aperti interni al sistema insediativo

scheda n. 898	numero edificio	Via Loc Montecelli				n.c. 23		
destinazione di PRG								
superficie da CTR								
stato d'uso	abbandonato		semi-abbandonato		in costruzione o ristrutturazione		utilizzato X	
numero piani fuori terra	1	2 X	3	4	5	6	7	8
uso prevalente (sono possibili più scelte)	residenziale X	servizi/direzionale	artigianale	commerciale	produttivo	misto residenziale/ricettivo		
	attività ricreative/ricettive	attività sportive	misto residenziale-artigianale	misto residenziale-commerciale	misto residenziale-produttivo	altro:		
destinazione del piano terra (sono possibili più scelte)	residenziale X	commerciale	direzionale	produttivo/artigianale	altro:			
numero unità immobiliari	residenziali X	commerciali	direzionali	produttive/artigianali	altro:			
	1							
presenza di annessi pertinenziali	SI X	NO	numero 2	destinazione				
				garage	logge/ati X	volumi tecnici X	gazebo tettoie	altro
tipologia edificio	casa a schiera	casa in linea	abitazione unifamiliare X	abitazione plurifamiliare composta da terratettto	abitazione plurifamiliare con accessi autonomi	Altro:		
scala di accesso	esterna		interna all'edificio					
	condominiale	privata	condominiale	privata X				
copertura	piana		tetto					
	utilizzabile	non utilizzabile	una falda	due falde X	padiglione			
	elementi particolari della copertura:							
id. catastali	foglio	particelle						
previsioni p. s.								
vincoli p.s.								
vincoli	paesaggistico	idrogeologico	rispetto stradale	altro:				
foto (almeno una foto deve evidenziare il rapporto dell'edificio con gli edifici confinanti)						1172		
note (indicare anche l'eventuale presenza di giardini e/o alberature di pregio): 681 Num. di Rif.								
data rilievo	4/7/06							
tecnico rilevatore	TUGNOLI PIERO							
tecnico verifiche cartografiche								

Il dirigente del Servizio V
Arch. Maurizio Silvetti

HPIM1172

OB-PR 2C	Approfondimento schedatura degli edifici esistenti e degli spazi aperti interni al sistema insediativo

scheda n.	899	numero edificio		VTA loc. Montecelli		n.c. 17		
destinazione di PRG								
superficie da CTR								
stato d'uso	abbandonato X		semi-abbandonato		in costruzione o ristrutturazione		utilizzato	
numero piani fuori terra	1	2 X	3	4	5	6	7	8
uso prevalente (sono possibili più scelte)	residenziale X	servizi/direzionale	artigianale	commerciale	produttivo	misto residenziale/ricettivo		
	attività ricreative/ricettive	attività sportive	misto residenziale-artigianale	misto residenziale-commerciale	misto residenziale-produttivo	altro:		
destinazione del piano terra (sono possibili più scelte)	residenziale X	commerciale	direzionale	produttivo/artigianale	altro:			
numero unità immobiliari	residenziali X	commerciali	direzionali	produttive/artigianali	altro:			
	1							
presenza di annessi pertinenziali	SI X	NO	numero 1	destinazione				
				garage	loggiati	volumi tecnici X	gazebo tettoie	altro
tipologia edificio	casa a schiera	casa in linea	abitazione unifamiliare X	abitazione plurifamiliare composta da terratettto	abitazione plurifamiliare con accessi autonomi	Altro:		
scala di accesso	esterna		interna all'edificio					
	condominiale	privata	condominiale	privata ✓				
copertura	piana		tetto					
	utilizzabile	non utilizzabile	una falda	due falde X	padiglione			
	elementi particolari della copertura:							
id. catastali	foglio		particelle					
previsioni p. s.								
vincoli p.s.								
vincoli	paesaggistico	idrogeologico	rispetto stradale	altro:				
foto (almeno una foto deve evidenziare il rapporto dell'edificio con gli edifici confinanti)								M75
note (indicare anche l'eventuale presenza di giardini e/o alberature di pregio): 683 Num. di R.P.								
data rilievo	4/7/06							
tecnico rilevatore	MUGNAN PIERO							
tecnico verifiche cartografiche								

Il dirigente del Servizio V
Arch. Maurizio Silvetti

244

HPIM1175

OB-PR 2C	Approfondimento schedatura degli edifici esistenti e degli spazi aperti interni al sistema insediativo

scheda n. 905	numero edificio	Via Loc Montecelle				n.c. 19		
destinazione di PRG								
superficie da CTR								
stato d'uso	abbandonato		semi-abbandonato		in costruzione o ristrutturazione		utilizzato X	
numero piani fuori terra	1	2 X	3	4	5	6	7	8
uso prevalente (sono possibili più scelte)	residenziale X	servizi/direzionale	artigianale	commerciale	produttivo	misto residenziale/ricettivo		
	attività ricreative/ricettive	attività sportive	misto residenziale-artigianale	misto residenziale-commerciale	misto residenziale-produttivo	altro:		
destinazione del piano terra (sono possibili più scelte)	residenziale X	commerciale	direzionale	produttivo/artigianale	altro:			
numero unità immobiliari	residenziali X	commerciali	direzionali	produttive/artigianali	altro:			
	1							
presenza di annessi pertinenziali	SI X	NO	numero 2	destinazione				
				garage	logiati X	volumi tecnici X	gazebo tettoie	altro
tipologia edificio	casa a schiera	casa in linea	abitazione unifamiliare X	abitazione plurifamiliare composta da terratettto	abitazione plurifamiliare con accessi autonomi	Altro:		
scala di accesso	esterna		interna all'edificio					
	condominiale	privata	condominiale	privata X				
copertura	piana		tetto					
	utilizzabile	non utilizzabile	una falda	due falde X	padiglione			
	elementi particolari della copertura:							
id. catastali	foglio	particelle						
previsioni p. s.								
vincoli p.s.								
vincoli	paesaggistico	idrogeologico	rispetto stradale	altro:				
foto (almeno una foto deve evidenziare il rapporto dell'edificio con gli edifici confinanti)						M14		
note (indicare anche l'eventuale presenza di giardini e/o alberature di pregio): 682 Num. di Rif. Imm.								
data rilievo	4/7/06							
tecnico rilevatore	MUGNAI PIERO							
tecnico verifiche cartografiche								

Il dirigente del Servizio V
Arch. Maurizio Silvetti

HPIM1174



OB-PR 2C	Approfondimento schedatura degli edifici esistenti e degli spazi aperti interni al sistema insediativo

scheda n.	~~977~~ 901	numero edificio		VTA Riaffrico		n.c. 34		
destinazione di PRG								
superficie da CTR								
stato d'uso	abbandonato		semi-abbandonato		in costruzione o ristrutturazione		utilizzato X	
numero piani fuori terra	1	2 X	3	4	5	6	7	8
uso prevalente (sono possibili più scelte)	residenziale X	servizi/direzionale	artigianale	commerciale	produttivo	misto residenziale/ricettivo		
	attività ricreative/ricettive	attività sportive	misto residenziale-artigianale	misto residenziale-commerciale	misto residenziale-produttivo	altro:		
destinazione del piano terra (sono possibili più scelte)	residenziale X	commerciale	direzionale	produttivo/artigianale	altro:			
numero unità immobiliari	residenziali X	commerciali	direzionali	produttive/artigianali	altro:			
	1							
presenza di annessi pertinenziali	SI X	NO	numero 5	destinazione				
				garage X	loggiati	volumi tecnici X	gazebo tettoie X	altro
tipologia edificio	casa a schiera	casa in linea	abitazione unifamiliare X	abitazione plurifamiliare composta da terratettto	abitazione plurifamiliare con accessi autonomi	Altro:		
scala di accesso	esterna		interna all'edificio					
	condominiale	privata	condominiale	privata X				
copertura	piana		tetto					
	utilizzabile	non utilizzabile	una falda	due falde X	padiglione			
	elementi particolari della copertura:							
id. catastali	foglio	particelle						
previsioni p. s.								
vincoli p.s.								
vincoli	paesaggistico	idrogeologico	rispetto stradale	altro:				
foto (almeno una foto deve evidenziare il rapporto dell'edificio con gli edifici confinanti)	2564 / 2565							
note (indicare anche l'eventuale presenza di giardini e/o alberature di pregio): Num di Riferimento: 685-686-978-902-~~901~~ 977								
data rilievo	28/08/06							
tecnico rilevatore	MUGNAN PIERO							
tecnico verifiche cartografiche								

Il dirigente del Servizio V
Arch. Maurizio Silvetti

246

HPIM2564

OB-PR 2C	Approfondimento schedatura degli edifici esistenti e degli spazi aperti interni al sistema insediativo

scheda n.	904	numero edificio		VTA Loc ~~Rio Frio~~ Montaccolle		n.c. 13		
destinazione di PRG								
superficie da CTR								
stato d'uso	abbandonato		semi-abbandonato		in costruzione o ristrutturazione		utilizzato X	
numero piani fuori terra	1	2 X	3	4	5	6	7	8
uso prevalente (sono possibili più scelte)	residenziale X	servizi/direzionale	artigianale	commerciale	produttivo	misto residenziale/ricettivo		
	attività ricreative/ricettive	attività sportive	misto residenziale-artigianale	misto residenziale-commerciale	misto residenziale-produttivo	altro:		
destinazione del piano terra (sono possibili più scelte)	residenziale X	commerciale	direzionale	produttivo/artigianale	altro:			
numero unità immobiliari	residenziali X	commerciali	direzionali	produttive/artigianali	altro:			
	1							
presenza di annessi pertinenziali	SI X	NO	numero 2	destinazione				
				garage X	loggiati	volumi tecnici X	gazebo tettoie	altro
tipologia edificio	casa a schiera	casa in linea	abitazione unifamiliare X	abitazione plurifamiliare composta da terratettto	abitazione plurifamiliare con accessi autonomi	Altro:		
scala di accesso	esterna			interna all'edificio				
	condominiale	privata		condominiale	privata X			
copertura	piana		tetto					
	utilizzabile	non utilizzabile	una falda	due falde X	padiglione			
	elementi particolari della copertura:							
id. catastali	foglio	particelle						
previsioni p. s.								
vincoli p.s.								
vincoli	paesaggistico	idrogeologico	rispetto stradale	altro:				
foto (almeno una foto deve evidenziare il rapporto dell'edificio con gli edifici confinanti)								1176
note (indicare anche l'eventuale presenza di giardini e/o alberature di pregio): 687 Num. di Riferimento								
data rilievo	4/7/06							
tecnico rilevatore	MUGNAN PIERO							
tecnico verifiche cartografiche								

Il dirigente del Servizio V
Arch. Maurizio Silvetti

247

HPIM1176

OB-PR 2C	Approfondimento schedatura degli edifici esistenti e degli spazi aperti interni al sistema insediativo

scheda n. 905	numero edificio		via Loc Rieffuco		n.c. 33			
destinazione di PRG								
superficie da CTR								
stato d'uso	abbandonato		semi-abbandonato		in costruzione o ristrutturazione		utilizzato X	
numero piani fuori terra	1	2 X	3	4	5	6	7	8
uso prevalente (sono possibili più scelte)	residenziale X	servizi/direzionale	artigianale	commerciale	produttivo	misto residenziale/ricettivo		
	attività ricreative/ricettive	attività sportive	misto residenziale-artigianale	misto residenziale-commerciale	misto residenziale-produttivo	altro:		
destinazione del piano terra (sono possibili più scelte)	residenziale X	commerciale	direzionale	produttivo/artigianale	altro:			
numero unità immobiliari	residenziali X	commerciali	direzionali	produttive/artigianali	altro:			
	1							
presenza di annessi pertinenziali	SI X	NO	numero 4	destinazione: garage X	loggiati	volumi tecnici X	gazebo tettoie X	altro
tipologia edificio	casa a schiera	casa in linea	abitazione unifamiliare X	abitazione plurifamiliare composta da terratetto	abitazione plurifamiliare con accessi autonomi	Altro:		
scala di accesso	esterna		interna all'edificio					
	condominiale	privata	condominiale	privata X				
copertura	piana		tetto					
	utilizzabile	non utilizzabile	una falda	due falde X	padiglione			
	elementi particolari della copertura:							
id. catastali	foglio	particelle						
previsioni p. s.								
vincoli p.s.								
vincoli	paesaggistico	idrogeologico	rispetto stradale	altro				
foto (almeno una foto deve evidenziare il rapporto dell'edificio con gli edifici confinanti)	2564/c							
note (indicare anche l'eventuale presenza di giardini e/o alberature di pregio): Num di Riferimento 906-907-754-683								
data rilievo	28/09/06							
tecnico rilevatore	TUGNOLI PIERO							
tecnico verifiche cartografiche								

Il dirigente del Servizio V
Arch. Maurizio Silvetti

HPIM2563a

OB-PR 2C	Approfondimento schedatura degli edifici esistenti e degli spazi aperti interni al sistema insediativo

scheda n.	908	numero edificio		VTA Riaffino		n.c. 21		
destinazione di PRG								
superficie da CTR								
stato d'uso	abbandonato		semi-abbandonato		in costruzione o ristrutturazione		utilizzato X	
numero piani fuori terra	1	X 2	3	4	5	6	7	8
uso prevalente (sono possibili più scelte)	residenziale X	servizi/direzionale	artigianale	commerciale	produttivo	misto residenziale/ricettivo		
	attività ricreative/ricettive	attività sportive	misto residenziale-artigianale	misto residenziale-commerciale	misto residenziale-produttivo	altro:		
destinazione del piano terra (sono possibili più scelte)	residenziale X	commerciale	direzionale	produttivo/artigianale	altro:			
numero unità immobiliari	residenziali X	commerciali	direzionali	produttive/artigianali	altro:			
	1							
presenza di annessi pertinenziali	SI	NO X	numero	destinazione				
				garage	loggiati	volumi tecnici	gazebo tettoie	altro
tipologia edificio	casa a schiera	casa in linea	abitazione unifamiliare X	abitazione plurifamiliare composta da terratettto	abitazione plurifamiliare con accessi autonomi	Altro:		
scala di accesso	esterna		interna all'edificio					
	condominiale	privata	condominiale	privata X				
copertura	piana		tetto					
	utilizzabile	non utilizzabile	una falda	due falde X	padiglione			
	elementi particolari della copertura:							
id. catastali	foglio	particelle						
previsioni p. s.								
vincoli p.s.								
vincoli	paesaggistico	idrogeologico	rispetto stradale	altro:				
foto (almeno una foto deve evidenziare il rapporto dell'edificio con gli edifici confinanti)	2594							
note (indicare anche l'eventuale presenza di giardini e/o alberature di pregio):								
data rilievo	29/08/06							
tecnico rilevatore	MUGNAN PIERO							
tecnico verifiche cartografiche								

Il dirigente del Servizio V
Arch. Maurizio Silvetti

249

HPIM2594

OB-PR 2C	Approfondimento schedatura degli edifici esistenti e degli spazi aperti interni al sistema insediativo

scheda n.	POP	numero edificio		VIA Rieffino		n.C. 1P-2		
destinazione di PRG								
superficie da CTR								
stato d'uso	abbandonato		semi-abbandonato		in costruzione o ristrutturazione		utilizzato X	
numero piani fuori terra	1	2	3	4	5	6	7	8
uso prevalente (sono possibili più scelte)	residenziale X	servizi/direzionale	artigianale	commerciale	produttivo	misto residenziale/ricettivo		
	attività ricreative/ricettive	attività sportive	misto residenziale-artigianale	misto residenziale-commerciale	misto residenziale-produttivo	altro:		
destinazione del piano terra (sono possibili più scelte)	residenziale X	commerciale	direzionale	produttivo/artigianale	altro:			
numero unità immobiliari	residenziali X	commerciali	direzionali	produttive/artigianali	altro:			
	1							
presenza di annessi pertinenziali	SI X	NO	numero 4	destinazione: garage X	loggiati X	volumi tecnici X	gazebo tettoie	altro
tipologia edificio	casa a schiera	casa in linea	abitazione unifamiliare X	abitazione plurifamiliare composta da terratettto	abitazione plurifamiliare con accessi autonomi	Altro:		
scala di accesso	esterna		interna all'edificio					
	condominiale	privata	condominiale	privata X				
copertura	piana		tetto					
	utilizzabile	non utilizzabile	una falda	due falde X	padiglione			
	elementi particolari della copertura:							
id. catastali	foglio	particelle						
previsioni p. s.								
vincoli p.s.								
vincoli	paesaggistico	idrogeologico	rispetto stradale	altro				
foto (almeno una foto deve evidenziare il rapporto dell'edificio con gli edifici confinanti)							25P5	
note (indicare anche l'eventuale presenza di giardini e/o alberature di pregio):								
data rilievo	29/09/06							
tecnico rilevatore	TUGNOLI PIERO							
tecnico verifiche cartografiche								

Il dirigente del Servizio V
Arch. Maurizio Silvetti

050

HPIM2595

U3

OB-PR 2C	Approfondimento schedatura degli edifici esistenti e degli spazi aperti interni al sistema insediativo

scheda n. 913	numero edificio		Via Loc Riffino			n.c. 38		
destinazione di PRG								
superficie da CTR								
stato d'uso	abbandonato		semi-abbandonato		in costruzione o ristrutturazione		utilizzato X	
numero piani fuori terra	1	2 X	3	4	5	6	7	8
uso prevalente (sono possibili più scelte)	residenziale X	servizi/direzionale	artigianale	commerciale	produttivo	misto residenziale/ricettivo		
	attività ricreative/ricettive	attività sportive	misto residenziale-artigianale	misto residenziale-commerciale	misto residenziale-produttivo	altro:		
destinazione del piano terra (sono possibili più scelte)	residenziale X	commerciale	direzionale	produttivo/artigianale	altro:			
numero unità immobiliari	residenziali X	commerciali	direzionali	produttive/artigianali	altro:			
	1							
presenza di annessi pertinenziali	SI X	NO	numero 4	destinazione				
	garage X	loggiati	volumi tecnici X	gazebo tettoie X	altro			
tipologia edificio	casa a schiera	casa in linea	abitazione unifamiliare X	abitazione plurifamiliare composta da terratettto	abitazione plurifamiliare con accessi autonomi	Altro:		
scala di accesso	esterna		interna all'edificio					
	condominiale	privata	condominiale	privata X				
copertura	piana		tetto					
	utilizzabile	non utilizzabile	una falda	due falde X	padiglione			
	elementi particolari della copertura:							
id. catastali	foglio	particelle						
previsioni p. s.								
vincoli p.s.								
vincoli	paesaggistico	idrogeologico	rispetto stradale	altro				
			X					
foto (almeno una foto deve evidenziare il rapporto dell'edificio con gli edifici confinanti)						1240		
note (indicare anche l'eventuale presenza di giardini e/o alberature di pregio): Num. di R. Primario 6P3 - 6P4 = 6P5								
data rilievo	12/01/06							
tecnico rilevatore	TUGNOLI PIERO							
tecnico verifiche cartografiche								

Il dirigente del Servizio V
Arch. Maurizio Silvetti

Compilata schede dispiaciuto ed affiancata nuova fotografia nell'ottobre 2013 ord. Foglia Cavana, incaricato arch. Piero Bruscoli

138

9/3

U3 1

OB-PR 2C	Approfondimento schedatura degli edifici esistenti e degli spazi aperti interni al sistema insediativo

scheda n. 915	numero edificio		V.Ta Loc Riaffrico		n.c. 32			
destinazione di PRG								
superficie da CTR								
stato d'uso	abbandonato		semi-abbandonato		in costruzione o ristrutturazione		utilizzato X	
numero piani fuori terra	1	2 X	3	4	5	6	7	8
uso prevalente (sono possibili più scelte)	residenziale X	servizi/direzionale	artigianale	commerciale	produttivo	misto residenziale/ricettivo		
	attività ricreative/ricettive	attività sportive	misto residenziale-artigianale	misto residenziale-commerciale	misto residenziale-produttivo	altro:		
destinazione del piano terra (sono possibili più scelte)	residenziale X	commerciale	direzionale	produttivo/artigianale	altro:			
numero unità immobiliari	residenziali X	commerciali	direzionali	produttive/artigianali	altro:			
	1							
presenza di annessi pertinenziali	SI X	NO	numero 2	destinazione				
				garage X	loggiati	volumi tecnici X	gazebo tettoie	altro
tipologia edificio	casa a schiera	casa in linea	abitazione unifamiliare X	abitazione plurifamiliare composta da terratettto	abitazione plurifamiliare con accessi autonomi	Altro:		
scala di accesso	esterna		interna all'edificio					
	condominiale	privata	condominiale	privata X				
copertura	piana		tetto					
	utilizzabile	non utilizzabile	una falda	due falde X	padiglione			
	elementi particolari della copertura:							
id. catastali	foglio	particelle						
previsioni p. s.								
vincoli p.s.								
vincoli	paesaggistico	idrogeologico	rispetto stradale	altro:				
foto (almeno una foto deve evidenziare il rapporto dell'edificio con gli edifici confinanti)	2563							
note (indicare anche l'eventuale presenza di giardini e/o alberature di pregio): Num di Riferimento 231-P14								
data rilievo	28/8/06							
tecnico rilevatore	MUGNAN PIERO							
tecnico verifiche cartografiche								

Compilata schede digitale ed effettuate nuove fotografie nell'agosto 2013 arch. Sastre Cuazza, dirigente arch. Mario Damiani

Il dirigente del Servizio V
Arch. Maurizio Silvetti

132

915

OB-PR 2C	Approfondimento schedatura degli edifici esistenti e degli spazi aperti interni al sistema insediativo

scheda n. 9/6	numero edificio	VTA Riglico			n.c. 22			
destinazione di PRG								
superficie da CTR								
stato d'uso	abbandonato		semi-abbandonato		in costruzione o ristrutturazione		utilizzato X	
numero piani fuori terra	1	2 X	3	4	5	6	7	8
uso prevalente (sono possibili più scelte)	residenziale X	servizi/direzionale	artigianale	commerciale	produttivo	misto residenziale/ricettivo		
	attività ricreative/ricettive	attività sportive	misto residenziale-artigianale	misto residenziale-commerciale	misto residenziale-produttivo	altro:		
destinazione del piano terra (sono possibili più scelte)	residenziale X	commerciale	direzionale	produttivo/artigianale	altro:			
numero unità immobiliari	residenziali X	commerciali	direzionali	produttive/artigianali	altro:			
	1							
presenza di annessi pertinenziali	SI X	NO	numero 4	destinazione				
				garage X	loggiati	volumi tecnici X	gazebo tettoie	altro
tipologia edificio	casa a schiera	casa in linea	abitazione unifamiliare X	abitazione plurifamiliare composta da terratettto	abitazione plurifamiliare con accessi autonomi	Altro:		
scala di accesso	esterna			interna all'edificio				
	condominiale	privata		condominiale	privata X			
copertura	piana		tetto					
	utilizzabile	non utilizzabile	una falda	due falde X	padiglione			
	elementi particolari della copertura:							
id. catastali	foglio	particelle						
previsioni p. s.								
vincoli p.s.								
vincoli	paesaggistico	idrogeologico	rispetto stradale	altro:				
foto (almeno una foto deve evidenziare il rapporto dell'edificio con gli edifici confinanti)					2361			
note (indicare anche l'eventuale presenza di giardini e/o alberature di pregio):								
data rilievo								
tecnico rilevatore	MUGNAN PIERO							
tecnico verifiche cartografiche								

Il dirigente del Servizio V
Arch. Maurizio Silvetti

HPIM2361

OB-PR 2C	Approfondimento schedatura degli edifici esistenti e degli spazi aperti interni al sistema insediativo

scheda n. 917	numero edificio	Via Raffaello				n.c. 24		
destinazione di PRG								
superficie da CTR								
stato d'uso	abbandonato		semi-abbandonato		in costruzione o ristrutturazione		utilizzato X	
numero piani fuori terra	1	X 2	3	4	5	6	7	8
uso prevalente (sono possibili più scelte)	residenziale X	servizi/direzionale	artigianale	commerciale	produttivo	misto residenziale/ricettivo		
	attività ricreative/ricettive	attività sportive	misto residenziale-artigianale	misto residenziale-commerciale	misto residenziale-produttivo	altro:		
destinazione del piano terra (sono possibili più scelte)	residenziale X	commerciale	direzionale	produttivo/artigianale	altro:			
numero unità immobiliari	residenziali X	commerciali	direzionali	produttive/artigianali	altro:			
	1							
presenza di annessi pertinenziali	SI	NO	numero 1	destinazione				
				garage	loggiati	volumi tecnici	gazebo tettoie X	altro
tipologia edificio	casa a schiera	casa in linea X	abitazione unifamiliare	abitazione plurifamiliare composta da terratettto	abitazione plurifamiliare con accessi autonomi	Altro:		
scala di accesso	esterna		interna all'edificio					
	condominiale	privata	condominiale	privata X				
copertura	piana		tetto					
	utilizzabile	non utilizzabile	una falda	due falde X	padiglione			
	elementi particolari della copertura:							
id. catastali	foglio	particelle						
previsioni p. s.								
vincoli p.s.								
vincoli	paesaggistico	idrogeologico	rispetto stradale	altro:				
foto (almeno una foto deve evidenziare il rapporto dell'edificio con gli edifici confinanti)	2362							
note (indicare anche l'eventuale presenza di giardini e/o alberature di pregio):								
data rilievo								
tecnico rilevatore	TUGNOLI PIERO							
tecnico verifiche cartografiche								

Il dirigente del Servizio V
Arch. Maurizio Silvetti

HPIM2362

OB-PR 2C	Approfondimento schedatura degli edifici esistenti e degli spazi aperti interni al sistema insediativo

scheda n. 91P	numero edificio	Via Richino			n.C. 25			
destinazione di PRG								
superficie da CTR								
stato d'uso	abbandonato		semi-abbandonato		in costruzione o ristrutturazione		utilizzato X	
numero piani fuori terra	X	2	3	4	5	6	7	8
uso prevalente (sono possibili più scelte)	residenziale X	servizi/direzionale	artigianale	commerciale	produttivo	misto residenziale/ricettivo		
	attività ricreative/ricettive	attività sportive	misto residenziale-artigianale	misto residenziale-commerciale	misto residenziale-produttivo	altro:		
destinazione del piano terra (sono possibili più scelte)	residenziale X	commerciale	direzionale	produttivo/artigianale	altro:			
numero unità immobiliari	residenziali X	commerciali	direzionali	produttive/artigianali	altro:			
	1							
presenza di annessi pertinenziali	SI X	NO	numero 5	destinazione				
				garage X	loggiati	volumi tecnici X	gazebo tettoie	altro
tipologia edificio	casa a schiera	casa in linea	abitazione unifamiliare X	abitazione plurifamiliare composta da terratettto	abitazione plurifamiliare con accessi autonomi	Altro:		
scala di accesso	esterna		interna all'edificio					
	condominiale	privata	condominiale	privata				
copertura	piana		tetto					
	utilizzabile	non utilizzabile	una falda	due falde X	padiglione			
	elementi particolari della copertura:							
id. catastali	foglio	particelle						
previsioni p. s.								
vincoli p.s.								
vincoli	paesaggistico	idrogeologico	rispetto stradale	altro:				
foto (almeno una foto deve evidenziare il rapporto dell'edificio con gli edifici confinanti)	2364							
note (indicare anche l'eventuale presenza di giardini e/o alberature di pregio):								
data rilievo								
tecnico rilevatore	TUGNOLI PIERO							
tecnico verifiche cartografiche								

Il dirigente del Servizio V
Arch. Maurizio Silvetti

HPIM2364

03

OB-PR 2C	Approfondimento schedatura degli edifici esistenti e degli spazi aperti interni al sistema insediativo

scheda n.	922	numero edificio		Via Riffreddo				n.c. 27							
destinazione di PRG															
superficie da CTR															
stato d'uso	abbandonato			semi-abbandonato				in costruzione o ristrutturazione				utilizzato X			
numero piani fuori terra	1	2 X		3		4		5		6		7		8	
uso prevalente (sono possibili più scelte)	residenziale X	servizi/direzionale		artigianale		commerciale		produttivo		misto residenziale/ricettivo					
	attività ricreative/ricettive	attività sportive		misto residenziale-artigianale		misto residenziale-commerciale		misto residenziale-produttivo		altro:					
destinazione del piano terra (sono possibili più scelte)	residenziale X	commerciale		direzionale		produttivo/artigianale		altro:							
numero unità immobiliari	residenziali	commerciali		direzionali		produttive/artigianali		altro:							
	1														
presenza di annessi pertinenziali	SI X	NO	numero 1	destinazione											
				garage		loggiati		volumi tecnici X		gazebo tettoie		altro			
tipologia edificio	casa a schiera	casa in linea		abitazione unifamiliare X		abitazione plurifamiliare composta da terratettto		abitazione plurifamiliare con accessi autonomi		Altro:					
scala di accesso	esterna			interna all'edificio											
	condominiale	privata		condominiale		privata X									
copertura	piana			tetto											
	utilizzabile	non utilizzabile		una falda		due falde X		padiglione							
	elementi particolari della copertura:														
id. catastali	foglio			particelle											
previsioni p. s.															
vincoli p.s.															
vincoli	paesaggistico		idrogeologico		rispetto stradale		altro:								
foto (almeno una foto deve evidenziare il rapporto dell'edificio con gli edifici confinanti)												1242			
note (indicare anche l'eventuale presenza di giardini e/o alberature di pregio):	hum. di Riferimento 708														
data rilievo															
tecnico rilevatore	EUGENIO PIERO														
tecnico verifiche cartografiche															

Il dirigente del Servizio V
Arch. Maurizio Silvetti

Compilata scheda ospitata nel effettuato nuove fotografie sul posto 2013
arch. Sofia Cavotta / dimostrate anche Mario Bonino

145

922

03

OB-PR 2C	Approfondimento schedatura degli edifici esistenti e degli spazi aperti interni al sistema insediativo

scheda n. 923	numero edificio		Via Di Rieffrico		n.c. 26			
destinazione di PRG								
superficie da CTR								
stato d'uso	abbandonato		semi-abbandonato		in costruzione o ristrutturazione		utilizzato X	
numero piani fuori terra	1 X	2	3	4	5	6	7	8
uso prevalente (sono possibili più scelte)	residenziale X	servizi/direzionale	artigianale	commerciale	produttivo	misto residenziale/ricettivo		
	attività ricreative/ricettive	attività sportive	misto residenziale-artigianale	misto residenziale-commerciale	misto residenziale-produttivo	altro:		
destinazione del piano terra (sono possibili più scelte)	residenziale X	commerciale	direzionale	produttivo/artigianale	altro:			
numero unità immobiliari	residenziali X	commerciali	direzionali	produttive/artigianali	altro:			
	1							
presenza di annessi pertinenziali	SI X	NO	numero 2	destinazione				
				garage	loggiati	volumi tecnici X	gazebo tettoie	altro
tipologia edificio	casa a schiera	casa in linea	abitazione unifamiliare X	abitazione plurifamiliare composta da terratettto	abitazione plurifamiliare con accessi autonomi	Altro:		
scala di accesso	esterna		interna all'edificio					
	condominiale	privata	condominiale	privata				
copertura	piana		tetto					
	utilizzabile	non utilizzabile	una falda	due falde X	padiglione			
	elementi particolari della copertura:							
id. catastali	foglio	particelle						
previsioni p. s.								
vincoli p.s.								
vincoli	paesaggistico	idrogeologico	rispetto stradale	altro:				
foto (almeno una foto deve evidenziare il rapporto dell'edificio con gli edifici confinanti)	1243							
note (indicare anche l'eventuale presenza di giardini e/o alberature di pregio): Num di Riferimento 70P-P21								
data rilievo	12/07/06							
tecnico rilevatore	MUGNAN PIERO							
tecnico verifiche cartografiche								

Compilata scheda digitale ed effettuata nuove fotografie nell'agosto 2013
arch. Sophia Cuozzo, dirigente arch. Mario Damiani

Il dirigente del Servizio V
Arch. Maurizio Silvetti

923

0136

OB-PR 2C	Approfondimento schedatura degli edifici esistenti e degli spazi aperti interni al sistema insediativo

scheda n. 929	numero edificio		VIA Riffnic			n.C. 31		
destinazione di PRG								
superficie da CTR								
stato d'uso	abbandonato		semi-abbandonato		in costruzione o ristrutturazione		utilizzato X	
numero piani fuori terra	1	X 2	3	4	5	6	7	8
uso prevalente (sono possibili più scelte)	residenziale X	servizi/direzionale	artigianale	commerciale	produttivo	misto residenziale/ricettivo		
	attività ricreative/ricettive	attività sportive	misto residenziale-artigianale	misto residenziale-commerciale	misto residenziale-produttivo	altro:		
destinazione del piano terra (sono possibili più scelte)	residenziale X	commerciale	direzionale	produttivo/artigianale	altro:			
numero unità immobiliari	residenziali 1	commerciali	direzionali	produttive/artigianali	altro:			
presenza di annessi pertinenziali	SI X	NO	numero 2	destinazione: garage X	loggiati	volumi tecnici X	gazebo tettoie	altro
tipologia edificio	casa a schiera	casa in linea	abitazione unifamiliare X	abitazione plurifamiliare composta da terratettto	abitazione plurifamiliare con accessi autonomi	Altro:		
scala di accesso	esterna		interna all'edificio					
	condominiale	privata	condominiale	privata X				
copertura	piana		tetto					
	utilizzabile	non utilizzabile	una falda X	due falde	padiglione			
	elementi particolari della copertura:							
id. catastali	foglio	particelle						
previsioni p. s.								
vincoli p.s.								
vincoli	paesaggistico	idrogeologico	rispetto stradale	altro				
			/					
foto (almeno una foto deve evidenziare il rapporto dell'edificio con gli edifici confinanti)						25e6		
note (indicare anche l'eventuale presenza di giardini e/o alberature di pregio):								

data rilievo	29/08/06		
tecnico rilevatore	TUGNOLI PIERO		
tecnico verifiche cartografiche			

Il dirigente del Servizio V
Arch. Maurizio Silvetti

HPIM2596

OB-PR 2C	Approfondimento schedatura degli edifici esistenti e degli spazi aperti interni al sistema insediativo

scheda n. 926	numero edificio	Via Loc Pentadi	n.c. 8					
destinazione di PRG								
superficie da CTR								
stato d'uso	abbandonato		semi-abbandonato		in costruzione o ristrutturazione		utilizzato X	
numero piani fuori terra	1	2 X	3	4	5	6	7	8
uso prevalente (sono possibili più scelte)	residenziale X	servizi/direzionale	artigianale	commerciale	produttivo	misto residenziale/ricettivo		
	attività ricreative/ricettive	attività sportive	misto residenziale-artigianale	misto residenziale-commerciale	misto residenziale-produttivo	altro:		
destinazione del piano terra (sono possibili più scelte)	residenziale X	commerciale	direzionale	produttivo/artigianale	altro:			
numero unità immobiliari	residenziali X	commerciali	direzionali	produttive/artigianali	altro:			
	1							
presenza di annessi pertinenziali	SI X	NO	numero	destinazione				
				garage	loggiati	volumi tecnici X	gazebo tettoie	altro
tipologia edificio	casa a schiera	casa in linea X	abitazione unifamiliare	abitazione plurifamiliare composta da terratettto	abitazione plurifamiliare con accessi autonomi	Altro:		
scala di accesso	esterna		interna all'edificio					
	condominiale	privata	condominiale	privata X				
copertura	piana		tetto					
	utilizzabile	non utilizzabile	una falda	due falde X	padiglione			
	elementi particolari della copertura:							
id. catastali	foglio	particelle						
previsioni p. s.								
vincoli p.s.								
vincoli	paesaggistico	idrogeologico	rispetto stradale	altro:				
foto (almeno una foto deve evidenziare il rapporto dell'edificio con gli edifici confinanti)	2360							
note (indicare anche l'eventuale presenza di giardini e/o alberature di pregio):								
data rilievo								
tecnico rilevatore	MUGNAI PIERO							
tecnico verifiche cartografiche								

Il dirigente del Servizio V
Arch. Maurizio Silvetti

255

HPIM2360

OB-PR 2C	Approfondimento schedatura degli edifici esistenti e degli spazi aperti interni al sistema insediativo

scheda n. 931	numero edificio		VTA Loc Riaffrico		n.C. 42			
destinazione di PRG								
superficie da CTR								
stato d'uso	abbandonato		semi-abbandonato		in costruzione o ristrutturazione		utilizzato X	
numero piani fuori terra	1	2 X	3	4	5	6	7	8
uso prevalente (sono possibili più scelte)	residenziale	servizi/direzionale	artigianale	commerciale	produttivo	misto residenziale/ricettivo		
	attività ricreative/ricettive	attività sportive	misto residenziale-artigianale	misto residenziale-commerciale	misto residenziale-produttivo	altro: FABB Agricolo		
destinazione del piano terra (sono possibili più scelte)	residenziale	commerciale	direzionale	produttivo/artigianale	altro: C.S			
numero unità immobiliari	residenziali	commerciali	direzionali	produttive/artigianali	altro: C.S			
					1			
presenza di annessi pertinenziali	SI X	NO	numero 7	destinazione: garage X	loggiati X	volumi tecnici X	gazebo tettoie X	altro Stesus
tipologia edificio	casa a schiera	casa in linea	abitazione unifamiliare X	abitazione plurifamiliare composta da terratettto	abitazione plurifamiliare con accessi autonomi	Altro:		
scala di accesso	esterna		interna all'edificio					
	condominiale	privata	condominiale	privata X				
copertura	piana		tetto					
	utilizzabile	non utilizzabile	una falda	due falde X	padiglione			
	elementi particolari della copertura:							
id. catastali	foglio	particelle						
previsioni p. s.								
vincoli p.s.								
vincoli	paesaggistico	idrogeologico	rispetto stradale	altro:				
foto (almeno una foto deve evidenziare il rapporto dell'edificio con gli edifici confinanti)					M78			
note (indicare anche l'eventuale presenza di giardini e/o alberature di pregio): 930 - 718 - 719 - 720 - 721 Num: di Riferimento								
data rilievo	4/7/06							
tecnico rilevatore	MUGNAI PIERO							
tecnico verifiche cartografiche								

Il dirigente del Servizio V
Arch. Maurizio Silvetti

256

HPIM1178

OB-PR 2C	Approfondimento schedatura degli edifici esistenti e degli spazi aperti interni al sistema insediativo

scheda n. 932	numero edificio	Via MADONNA				n.C. 56/A		
destinazione di PRG								
superficie da CTR								
stato d'uso	abbandonato		semi-abbandonato		in costruzione o ristrutturazione		utilizzato X	
numero piani fuori terra	1	*X 2	3	4	5	6	7	8
uso prevalente (sono possibili più scelte)	residenziale X	servizi/direzionale	artigianale	commerciale	produttivo	misto residenziale/ricettivo		
	attività ricreative/ricettive	attività sportive	misto residenziale-artigianale	misto residenziale-commerciale	misto residenziale-produttivo	altro:		
destinazione del piano terra (sono possibili più scelte)	residenziale X	commerciale	direzionale	produttivo/artigianale	altro:			
numero unità immobiliari	residenziali X	commerciali	direzionali	produttive/artigianali	altro:			
	1							
presenza di annessi pertinenziali	SI X	NO	numero 2	destinazione				
				garage	logglati X	volumi tecnici X	gazebo tettoie	altro
tipologia edificio	casa a schiera	casa in linea	abitazione unifamiliare X	abitazione plurifamiliare composta da terratettto	abitazione plurifamiliare con accessi autonomi	Altro:		
scala di accesso	esterna		interna all'edificio					
	condominiale	privata	condominiale	privata X				
copertura	piana		tetto					
	utilizzabile	non utilizzabile	una falda	due falde X	padiglione			
	elementi particolari della copertura:							
id. catastali	foglio	particelle						
previsioni p. s.								
vincoli p.s.								
vincoli	paesaggistico	idrogeologico	rispetto stradale	altro				
foto (almeno una foto deve evidenziare il rapporto dell'edificio con gli edifici confinanti)	1222							
note (indicare anche l'eventuale presenza di giardini e/o alberature di pregio): *PIU MANSARDE								
data rilievo	05/07/06							
tecnico rilevatore	TUGNOLI PIERO							
tecnico verifiche cartografiche								

Il dirigente del Servizio V
Arch. Maurizio Silvetti

HPIM1222

OB-PR 2C	Approfondimento schedatura degli edifici esistenti e degli spazi aperti interni al sistema insediativo

scheda n. 833	numero edificio		V.Ta MOC Montecalle		n.c. 1			
destinazione di PRG								
superficie da CTR								
stato d'uso	abbandonato		semi-abbandonato		in costruzione o ristrutturazione		utilizzato X	
numero piani fuori terra	1	2 X *	3	4	5	6	7	8
uso prevalente (sono possibili più scelte)	residenziale X	servizi/direzionale	artigianale	commerciale	produttivo	misto residenziale/ricettivo		
	attività ricreative/ricettive	attività sportive	misto residenziale-artigianale	misto residenziale-commerciale	misto residenziale-produttivo	altro:		
destinazione del piano terra (sono possibili più scelte)	residenziale X	commerciale	direzionale	produttivo/artigianale	altro:			
numero unità immobiliari	residenziali X	commerciali	direzionali	produttive/artigianali	altro:			
	1							
presenza di annessi pertinenziali	SI X	NO	numero 6	destinazione				
				garage X	loggiati	volumi tecnici X	gazebo tettoie X	altro Piscina
tipologia edificio	casa a schiera	casa in linea	abitazione unifamiliare X	abitazione plurifamiliare composta da terratettto	abitazione plurifamiliare con accessi autonomi	Altro:		
scala di accesso	esterna		interna all'edificio					
	condominiale	privata	condominiale	privata X				
copertura	piana		tetto					
	utilizzabile	non utilizzabile	una falda	due falde X	padiglione			
	elementi particolari della copertura:							
id. catastali	foglio	particelle						
previsioni p. s.								
vincoli p.s.								
vincoli	paesaggistico	idrogeologico	rispetto stradale	altro				
foto (almeno una foto deve evidenziare il rapporto dell'edificio con gli edifici confinanti)					1223			
note (indicare anche l'eventuale presenza di giardini e/o alberature di pregio): * PIÙ TORRETTA Num di Riferimento 722-723-724.								
data rilievo	11/07/06							
tecnico rilevatore	MUGNAI PIERO							
tecnico verifiche cartografiche								

Il dirigente del Servizio V
Arch. Maurizio Silvetti

258

HPIM1223

OB-PR 2C	Approfondimento schedatura degli edifici esistenti e degli spazi aperti interni al sistema insediativo

scheda n.	0134	numero edificio		VIA Mezna			n.C. 56	
destinazione di PRG								
superficie da CTR								
stato d'uso	abbandonato		semi-abbandonato		in costruzione o ristrutturazione		utilizzato X	
numero piani fuori terra	1	2 X	3	4	5	6	7	8
uso prevalente (sono possibili più scelte)	residenziale X	servizi/direzionale	artigianale	commerciale	produttivo	misto residenziale/ricettivo		
	attività ricreative/ricettive	attività sportive	misto residenziale-artigianale	misto residenziale-commerciale	misto residenziale-produttivo	altro:		
destinazione del piano terra (sono possibili più scelte)	residenziale X	commerciale	direzionale	produttivo/artigianale	altro:			
numero unità immobiliari	residenziali X	commerciali	direzionali	produttive/artigianali	altro:			
	1							
presenza di annessi pertinenziali	SI X	NO	numero 2	destinazione: garage X	loggiati	volumi tecnici X	gazebo tettoie	altro
tipologia edificio	casa a schiera	casa in linea X	abitazione unifamiliare	abitazione plurifamiliare composta da terratettto	abitazione plurifamiliare con accessi autonomi	Altro:		
scala di accesso	esterna		interna all'edificio					
	condominiale	privata	condominiale	privata X				
copertura	piana		tetto					
	utilizzabile	non utilizzabile	una falda	due falde X	padiglione			
	elementi particolari della copertura:							
id. catastali	foglio	particelle						
previsioni p. s.								
vincoli p.s.								
vincoli	paesaggistico	idrogeologico	rispetto stradale	altro				
foto (almeno una foto deve evidenziare il rapporto dell'edificio con gli edifici confinanti)							1182	
note (indicare anche l'eventuale presenza di giardini e/o alberature di pregio):								
data rilievo	4/7/06							
tecnico rilevatore	TUGNA PIERO							
tecnico verifiche cartografiche								

Il dirigente del Servizio V
Arch. Maurizio Silvetti

HPIM1182

OB-PR 2C	Approfondimento schedatura degli edifici esistenti e degli spazi aperti interni al sistema insediativo

scheda n. 935	numero edificio	Via Di Maone				n.C. 57		
destinazione di PRG								
superficie da CTR								
stato d'uso	abbandonato		semi-abbandonato		in costruzione o ristrutturazione		utilizzato X	
numero piani fuori terra	1	X 2	3	4	5	6	7	8
uso prevalente (sono possibili più scelte)	residenziale X	servizi/direzionale	artigianale	commerciale	produttivo	misto residenziale/ricettivo		
	attività ricreative/ricettive	attività sportive	misto residenziale-artigianale	misto residenziale-commerciale	misto residenziale-produttivo	altro:		
destinazione del piano terra (sono possibili più scelte)	residenziale X	commerciale	direzionale	produttivo/artigianale	altro:			
numero unità immobiliari	residenziali X	commerciali	direzionali	produttive/artigianali	altro:			
	1							
presenza di annessi pertinenziali	SI X	NO	numero 4	destinazione: garage X	loggiati X	volumi tecnici	gazebo tettoie X	altro Piscina
tipologia edificio	casa a schiera	casa in linea	abitazione unifamiliare X	abitazione plurifamiliare composta da terratettto	abitazione plurifamiliare con accessi autonomi	Altro:		
scala di accesso	esterna		interna all'edificio					
	condominiale	privata	condominiale	privata X				
copertura	piana		tetto					
	utilizzabile	non utilizzabile	una falda	due falde X	padiglione			
	elementi particolari della copertura:							
id. catastali	foglio	particelle						
previsioni p. s.								
vincoli p.s.								
vincoli	paesaggistico	idrogeologico	rispetto stradale	altro:				
foto (almeno una foto deve evidenziare il rapporto dell'edificio con gli edifici confinanti)	1220							
note (indicare anche l'eventuale presenza di giardini e/o alberature di pregio): Num d. Riferimento 725-726								
data rilievo	06/07/06							
tecnico rilevatore	TUGNOLI PIERO							
tecnico verifiche cartografiche								

Il dirigente del Servizio V
Arch. Maurizio Silvetti

260

HPIM1220



[U4]

OB-PR 2C	Approfondimento schedatura degli edifici esistenti e degli spazi aperti interni al sistema insediativo

scheda n. 939	numero edificio		Via MOLO			n.c. 55		
destinazione di PRG								
superficie da CTR								
stato d'uso	abbandonato		semi-abbandonato		in costruzione o ristrutturazione		utilizzato X	
numero piani fuori terra	1	X 2	3	4	5	6	7	8
uso prevalente (sono possibili più scelte)	residenziale X	servizi/direzionale	artigianale	commerciale	produttivo	misto residenziale/ricettivo		
	attività ricreative/ricettive	attività sportive	misto residenziale-artigianale	misto residenziale-commerciale	misto residenziale-produttivo	altro:		
destinazione del piano terra (sono possibili più scelte)	residenziale X	commerciale	direzionale	produttivo/artigianale	altro:			
numero unità immobiliari	residenziali X	commerciali	direzionali	produttive/artigianali	altro:			
	1							
presenza di annessi pertinenziali	SI X	NO	numero 4	destinazione				
				garage X	loggiati	volumi tecnici X	gazebo tettoie	altro Rimessa Agricola
tipologia edificio	casa a schiera	casa in linea	abitazione unifamiliare X	abitazione plurifamiliare composta da terratettto	abitazione plurifamiliare con accessi autonomi	Altro:		
scala di accesso	esterna		interna all'edificio					
	condominiale	privata	condominiale	privata X				
copertura	piana		tetto					
	utilizzabile	non utilizzabile	una falda	due falde X	padiglione			
	elementi particolari della copertura:							
id. catastali	foglio	particelle						
previsioni p. s.								
vincoli p.s.								
vincoli	paesaggistico	idrogeologico	rispetto stradale	altro				
foto (almeno una foto deve evidenziare il rapporto dell'edificio con gli edifici confinanti)	1184-12							
note (indicare anche l'eventuale presenza di giardini e/o alberature di pregio): Presenza di Numerose alberature Caratteristiche del Paesaggio Toscano: LECCI, QUERCE, PINI ECC								
data rilievo	5/7/06							
tecnico rilevatore	TUGNOLI PIERO							
tecnico verifiche cartografiche								

Completata scheda dopo il sopralluogo nuove fotografie nell'agosto 03 arch. Sonia Cucchi / disegnata arch. Mario Bertini

non Buono

x 936 - 937 - 938 = Num di Riferimento

Il dirigente del Servizio V
Arch. Maurizio Silvetti

103 939

Sopr la Rossa Rip Foto

OB-PR 2C	Approfondimento schedatura degli edifici esistenti e degli spazi aperti interni al sistema insediativo

scheda n.	940	numero edificio		Via Di Moona		n.c. 54		
destinazione di PRG								
superficie da CTR								
stato d'uso	abbandonato		semi-abbandonato		in costruzione o ristrutturazione		utilizzato X	
numero piani fuori terra	1	2 X	3	4	5	6	7	8
uso prevalente (sono possibili più scelte)	residenziale X	servizi/direzionale	artigianale	commerciale	produttivo	misto residenziale/ricettivo		
	attività ricreative/ricettive	attività sportive	misto residenziale-artigianale	misto residenziale-commerciale	misto residenziale-produttivo	altro:		
destinazione del piano terra (sono possibili più scelte)	residenziale X	commerciale	direzionale	produttivo/artigianale	altro:			
numero unità immobiliari	residenziali X 1	commerciali	direzionali	produttive/artigianali	altro:			
presenza di annessi pertinenziali	SI X	NO	numero 2	destinazione: garage X	loggiati	volumi tecnici X	gazebo tettoie	altro
tipologia edificio	casa a schiera	casa in linea	abitazione unifamiliare X	abitazione plurifamiliare composta da terratettto	abitazione plurifamiliare con accessi autonomi	Altro:		
scala di accesso	esterna: condominiale	esterna: privata	interna all'edificio: condominiale	interna all'edificio: privata X				
copertura	piana: utilizzabile	piana: non utilizzabile	tetto: una falda	tetto: due falde X	tetto: padiglione			
	elementi particolari della copertura:							
id. catastali	foglio	particelle						
previsioni p. s.								
vincoli p.s.								
vincoli	paesaggistico	idrogeologico	rispetto stradale	altro:				
foto (almeno una foto deve evidenziare il rapporto dell'edificio con gli edifici confinanti)	1248							
note (indicare anche l'eventuale presenza di giardini e/o alberature di pregio): Num. di Riferimento 727-728								
data rilievo	15/7/06							
tecnico rilevatore	MUGNAI PIERO							
tecnico verifiche cartografiche								

Il dirigente del Servizio V
Arch. Maurizio Silvetti

261

HPIM1218

OB-PR 2C	Approfondimento schedatura degli edifici esistenti e degli spazi aperti interni al sistema insediativo

scheda n. 941	numero edificio	Via Loc Amov.		n.c. 15/A				
destinazione di PRG								
superficie da CTR								
stato d'uso	abbandonato		semi-abbandonato		in costruzione o ristrutturazione		utilizzato X	
numero piani fuori terra	1	2 X	3	4	5	6	7	8
uso prevalente (sono possibili più scelte)	residenziale X	servizi/direzionale	artigianale	commerciale	produttivo	misto residenziale/ricettivo		
	attività ricreative/ricettive	attività sportive	misto residenziale-artigianale	misto residenziale-commerciale	misto residenziale-produttivo	altro:		
destinazione del piano terra (sono possibili più scelte)	residenziale X	commerciale	direzionale	produttivo/artigianale	altro:			
numero unità immobiliari	residenziali X	commerciali	direzionali	produttive/artigianali	altro:			
	1							
presenza di annessi pertinenziali	SI X	NO	numero 5	destinazione				
				garage X	loggiati	volumi tecnici X	gazebo tettoie X	altro
tipologia edificio	casa a schiera	casa in linea	abitazione unifamiliare X	abitazione plurifamiliare composta da terratettto	abitazione plurifamiliare con accessi autonomi	Altro:		
scala di accesso	esterna			interna all'edificio				
	condominiale	privata		condominiale	privata X			
copertura	piana		tetto					
	utilizzabile	non utilizzabile	una falda	due falde X	padiglione X			
	elementi particolari della copertura:							
id. catastali	foglio	particelle						
previsioni p. s.								
vincoli p.s.								
vincoli	paesaggistico	idrogeologico	rispetto stradale	altro:				
foto (almeno una foto deve evidenziare il rapporto dell'edificio con gli edifici confinanti)								MPO
note (indicare anche l'eventuale presenza di giardini e/o alberature di pregio): 728-731-733. Num di Riferimento								
data rilievo	5/7/06							
tecnico rilevatore	MUGNAI PIERO							
tecnico verifiche cartografiche								

Il dirigente del Servizio V
Arch. Maurizio Silvetti

262

HPIM1190

OB-PR 2C	Approfondimento schedatura degli edifici esistenti e degli spazi aperti interni al sistema insediativo

scheda n. 942	numero edificio	VIA Loc Amore				n.C. 17		
destinazione di PRG								
superficie da CTR								
stato d'uso	abbandonato		semi-abbandonato		in costruzione o ristrutturazione		utilizzato X	
numero piani fuori terra	1	X 2	3	4	5	6	7	8
uso prevalente (sono possibili più scelte)	residenziale X	servizi/direzionale	artigianale	commerciale	produttivo	misto residenziale/ricettivo		
	attività ricreative/ricettive	attività sportive	misto residenziale-artigianale	misto residenziale-commerciale	misto residenziale-produttivo	altro:		
destinazione del piano terra (sono possibili più scelte)	residenziale X	commerciale	direzionale	produttivo/artigianale	altro:			
numero unità immobiliari	residenziali X	commerciali	direzionali	produttive/artigianali	altro:			
	1							
presenza di annessi pertinenziali	SI X	NO	numero 2	destinazione: garage	loggiati X	volumi tecnici X	gazebo tettoie	altro
tipologia edificio	casa a schiera	casa in linea	abitazione unifamiliare X	abitazione plurifamiliare composta da terratettto	abitazione plurifamiliare con accessi autonomi	Altro:		
scala di accesso	esterna		interna all'edificio					
	condominiale	privata	condominiale	privata X				
copertura	piana		tetto					
	utilizzabile	non utilizzabile	una falda	due falde X	padiglione			
	elementi particolari della copertura:							
id. catastali	foglio	particelle						
previsioni p. s.								
vincoli p.s.								
vincoli	paesaggistico	idrogeologico	rispetto stradale	altro				
foto (almeno una foto deve evidenziare il rapporto dell'edificio con gli edifici confinanti)	126							
note (indicare anche l'eventuale presenza di giardini e/o alberature di pregio): Num. di Riferimento 730								
data rilievo	11/07/06							
tecnico rilevatore	TUGNOLI PIERO							
tecnico verifiche cartografiche								

Il dirigente del Servizio V
Arch. Maurizio Silvetti

HPIM1216

OB-PR 2C	Approfondimento schedatura degli edifici esistenti e degli spazi aperti interni al sistema insediativo

scheda n.	943	numero edificio		VIA Loc Amore		n.c. 15		
destinazione di PRG								
superficie da CTR								
stato d'uso	abbandonato		semi-abbandonato		in costruzione o ristrutturazione		utilizzato X	
numero piani fuori terra	1	2 X	3	4	5	6	7	8
uso prevalente (sono possibili più scelte)	residenziale X	servizi/direzionale	artigianale	commerciale	produttivo	misto residenziale/ricettivo		
	attività ricreative/ricettive	attività sportive	misto residenziale-artigianale	misto residenziale-commerciale	misto residenziale-produttivo	altro:		
destinazione del piano terra (sono possibili più scelte)	residenziale X	commerciale	direzionale	produttivo/artigianale	altro:			
numero unità immobiliari	residenziali X	commerciali	direzionali	produttive/artigianali	altro:			
	1							
presenza di annessi pertinenziali	SI X	NO	numero 1	destinazione				
				garage	loggiati	volumi tecnici X	gazebo tettoie	altro
tipologia edificio	casa a schiera	casa in linea	abitazione unifamiliare X	abitazione plurifamiliare composta da terratettto	abitazione plurifamiliare con accessi autonomi	Altro:		
scala di accesso	esterna		interna all'edificio					
	condominiale	privata	condominiale	privata X				
copertura	piana		tetto					
	utilizzabile	non utilizzabile	una falda	due falde X	padiglione			
	elementi particolari della copertura:							
id. catastali	foglio	particelle						
previsioni p. s.								
vincoli p.s.								
vincoli	paesaggistico	idrogeologico	rispetto stradale	altro				
foto (almeno una foto deve evidenziare il rapporto dell'edificio con gli edifici confinanti)								1183
note (indicare anche l'eventuale presenza di giardini e/o alberature di pregio): 732 Nm di Riferimento								
data rilievo	5/7/06							
tecnico rilevatore	MUGNAN PIERO							
tecnico verifiche cartografiche								

Il dirigente del Servizio V
Arch. Maurizio Silvetti

264

HPIM1183

OB-PR 2C	Approfondimento schedatura degli edifici esistenti e degli spazi aperti interni al sistema insediativo

scheda n. 948	numero edificio		via Loc. Poggio alle di Guardia del Campanaccio			n.c. 14	
destinazione di PRG							
superficie da CTR							
stato d'uso	abbandonato		semi-abbandonato		in costruzione o ristrutturazione		utilizzato X
numero piani fuori terra	1 X	2	3	4	5	6	7	8
uso prevalente (sono possibili più scelte)	residenziale X	servizi/direzionale	artigianale	commerciale	produttivo	misto residenziale/ricettivo		
	attività ricreative/ricettive	attività sportive	misto residenziale-artigianale	misto residenziale-commerciale	misto residenziale-produttivo	altro:		
destinazione del piano terra (sono possibili più scelte)	residenziale X	commerciale	direzionale	produttivo/artigianale	altro:			
numero unità immobiliari	residenziali X	commerciali	direzionali	produttive/artigianali	altro:			
	1							
presenza di annessi pertinenziali	SI X	NO	numero 3	destinazione: garage X	logg. X	volumi tecnici X	gazebo tettoie	altro
tipologia edificio	casa a schiera	casa in linea	abitazione unifamiliare X	abitazione plurifamiliare composta da terratettto	abitazione plurifamiliare con accessi autonomi	Altro:		
scala di accesso	esterna		interna all'edificio					
	condominiale	privata	condominiale	privata				
copertura	piana		tetto					
	utilizzabile	non utilizzabile	una falda	due falde X	padiglione			
	elementi particolari della copertura:							
id. catastali	foglio	particelle						
previsioni p. s.								
vincoli p.s.								
vincoli	paesaggistico	idrogeologico	rispetto stradale	altro:				
foto (almeno una foto deve evidenziare il rapporto dell'edificio con gli edifici confinanti)						23PP		
note (indicare anche l'eventuale presenza di giardini e/o alberature di pregio): Num R./ 31P								
data rilievo	2/8/06							
tecnico rilevatore	TUGNOLI PIERO							
tecnico verifiche cartografiche								

Il dirigente del Servizio V
Arch. Maurizio Silvetti

HPIM2399

OB-PR 2C	Approfondimento schedatura degli edifici esistenti e degli spazi aperti interni al sistema insediativo

scheda n.	949	numero edificio		Via Farinati Loc Poggio Ills Gusmois		n.C. 13		
destinazione di PRG								
superficie da CTR								
stato d'uso	abbandonato		semi-abbandonato		in costruzione o ristrutturazione		utilizzato X	
numero piani fuori terra	1	2 X	3	4	5	6	7	8
uso prevalente (sono possibili più scelte)	residenziale X	servizi/direzionale	artigianale	commerciale	produttivo	misto residenziale/ricettivo		
	attività ricreative/ricettive	attività sportive	misto residenziale-artigianale	misto residenziale-commerciale	misto residenziale-produttivo	altro:		
destinazione del piano terra (sono possibili più scelte)	residenziale X	commerciale	direzionale	produttivo/artigianale	altro:			
numero unità immobiliari	residenziali X	commerciali	direzionali	produttive/artigianali	altro:			
	1							
presenza di annessi pertinenziali	SI X	NO	numero 3	destinazione: garage	logaiati X	volumi tecnici X	gazebo tettoie X	altro
tipologia edificio	casa a schiera	casa in linea	abitazione unifamiliare X	abitazione plurifamiliare composta da terratettto	abitazione plurifamiliare con accessi autonomi	Altro:		
scala di accesso	esterna		interna all'edificio					
	condominiale	privata	condominiale	privata X				
copertura	piana		tetto					
	utilizzabile	non utilizzabile	una falda	due falde X	padiglione			
	elementi particolari della copertura:							
id. catastali	foglio	particelle						
previsioni p. s.								
vincoli p.s.								
vincoli	paesaggistico	idrogeologico	rispetto stradale	altro				
foto (almeno una foto deve evidenziare il rapporto dell'edificio con gli edifici confinanti)	2402							
note (indicare anche l'eventuale presenza di giardini e/o alberature di pregio): Num. di Rif. mod. 742								
data rilievo	21.8.06							
tecnico rilevatore	TUGNOLI PIERO							
tecnico verifiche cartografiche								

Il dirigente del Servizio V
Arch. Maurizio Silvetti

HPIM2402

OB-PR 2C	Approfondimento schedatura degli edifici esistenti e degli spazi aperti interni al sistema insediativo

scheda n.	951	numero edificio		VIA Loc Riffnico		n.c. 44		
destinazione di PRG								
superficie da CTR								
stato d'uso	abbandonato		semi-abbandonato		in costruzione o ristrutturazione		utilizzato X	
numero piani fuori terra	1 X	2	3	4	5	6	7	8
uso prevalente (sono possibili più scelte)	residenziale X	servizi/direzionale	artigianale	commerciale	produttivo	misto residenziale/ricettivo		
	attività ricreative/ricettive	attività sportive	misto residenziale-artigianale	misto residenziale-commerciale	misto residenziale-produttivo	altro:		
destinazione del piano terra (sono possibili più scelte)	residenziale X	commerciale	direzionale	produttivo/artigianale	altro:			
numero unità immobiliari	residenziali X	commerciali	direzionali	produttive/artigianali	altro:			
	1							
presenza di annessi pertinenziali	SI X	NO	numero 2	destinazione				
				garage	loggiati	volumi tecnici X	gazebo tettoie	altro
tipologia edificio	casa a schiera	casa in linea	abitazione unifamiliare X	abitazione plurifamiliare composta da terratettto	abitazione plurifamiliare con accessi autonomi	Altro:		
scala di accesso	esterna			interna all'edificio				
	condominiale	privata		condominiale	privata			
copertura	piana		tetto					
	utilizzabile	non utilizzabile	una falda	due falde X	padiglione			
	elementi particolari della copertura:							
id. catastali	foglio	particelle						
previsioni p. s.								
vincoli p.s.								
vincoli	paesaggistico	idrogeologico	rispetto stradale	altro				
foto (almeno una foto deve evidenziare il rapporto dell'edificio con gli edifici confinanti)								1100
note (indicare anche l'eventuale presenza di giardini e/o alberature di pregio): 744 - 745 Num. di Riferimento								
data rilievo	4/7/06							
tecnico rilevatore	MUGNAI PIERO							
tecnico verifiche cartografiche								

Il dirigente del Servizio V
Arch. Maurizio Silvetti

HPIM1180

OB-PR 2C	Approfondimento schedatura degli edifici esistenti e degli spazi aperti interni al sistema insediativo

scheda n.	952	numero edificio		Via Loc Rieffrico		n.c. 45		
destinazione di PRG								
superficie da CTR								
stato d'uso	abbandonato		semi-abbandonato		in costruzione o ristrutturazione		utilizzato X	
numero piani fuori terra	1	2	X 3	4	5	6	7	8
uso prevalente (sono possibili più scelte)	residenziale X	servizi/direzionale	artigianale	commerciale	produttivo	misto residenziale/ricettivo		
	attività ricreative/ricettive	attività sportive	misto residenziale-artigianale	misto residenziale-commerciale	misto residenziale-produttivo	altro:		
destinazione del piano terra (sono possibili più scelte)	residenziale X	commerciale	direzionale	produttivo/artigianale	altro:			
numero unità immobiliari	residenziali X	commerciali	direzionali	produttive/artigianali	altro:			
	1							
presenza di annessi pertinenziali	SI X	NO	numero 4	destinazione				
				garage X	loggiati	volumi tecnici X	gazebo tettoie X	altro
tipologia edificio	casa a schiera	casa in linea	abitazione unifamiliare X	abitazione plurifamiliare composta da terratettto	abitazione plurifamiliare con accessi autonomi	Altro:		
scala di accesso	esterna		interna all'edificio					
	condominiale	privata	condominiale	privata X				
copertura	piana		tetto					
	utilizzabile	non utilizzabile	una falda	due falde X	padiglione			
	elementi particolari della copertura:							
id. catastali	foglio	particelle						
previsioni p. s.								
vincoli p.s.								
vincoli	paesaggistico	idrogeologico	rispetto stradale	altro:				
foto (almeno una foto deve evidenziare il rapporto dell'edificio con gli edifici confinanti)								1178
note (indicare anche l'eventuale presenza di giardini e/o alberature di pregio): 953-743 = Num. di Riferimento								
data rilievo	4/7/06							
tecnico rilevatore	MUGNAN PIERO							
tecnico verifiche cartografiche								

Il dirigente del Servizio V
Arch. Maurizio Silvetti

268

HPIM1179

OB-PR 2C	Approfondimento schedatura degli edifici esistenti e degli spazi aperti interni al sistema insediativo

scheda n. 955	numero edificio		VIA D. Meone			n.C. 53 A		
destinazione di PRG								
superficie da CTR								
stato d'uso	abbandonato		semi-abbandonato		in costruzione o ristrutturazione		utilizzato X	
numero piani fuori terra	1	2	X 3	4	5	6	7	8
uso prevalente (sono possibili più scelte)	residenziale X	servizi/direzionale	artigianale	commerciale	produttivo	misto residenziale/ricettivo		
	attività ricreative/ricettive	attività sportive	misto residenziale-artigianale	misto residenziale-commerciale	misto residenziale-produttivo	altro:		
destinazione del piano terra (sono possibili più scelte)	residenziale X	commerciale	direzionale	produttivo/artigianale	altro:			
numero unità immobiliari	residenziali X	commerciali	direzionali	produttive/artigianali	altro:			
	3							
presenza di annessi pertinenziali	SI X	NO	numero	destinazione				
				garage X	loggiati	volumi tecnici X	gazebo tettoie	altro
tipologia edificio	casa a schiera	casa in linea	abitazione unifamiliare	abitazione plurifamiliare composta da terratettto	abitazione plurifamiliare con accessi autonomi X	Altro:		
scala di accesso	esterna			interna all'edificio				
	condominiale	privata X		condominiale	privata			
copertura	piana		tetto					
	utilizzabile	non utilizzabile	una falda	due falde	padiglione X			
	elementi particolari della copertura:							
id. catastali	foglio	particelle						
previsioni p. s.								
vincoli p.s.								
vincoli	paesaggistico	idrogeologico	rispetto stradale	altro:				
foto (almeno una foto deve evidenziare il rapporto dell'edificio con gli edifici confinanti)	M58							
note (indicare anche l'eventuale presenza di giardini e/o alberature di pregio): 750 - 751 num. di riferimento								
data rilievo	26/06/06							
tecnico rilevatore	TUGNOLI PIERO							
tecnico verifiche cartografiche								

Il dirigente del Servizio V
Arch. Maurizio Silvetti

HPIM1158

Sede Nove. Rip Fog [U4]

OB-PR 2C	Approfondimento schedatura degli edifici esistenti e degli spazi aperti interni al sistema insediativo

scheda n. 956	numero edificio	Via Di Mezzo				n.c. 45		
destinazione di PRG								
superficie da CTR								
stato d'uso	abbandonato		semi-abbandonato		in costruzione o ristrutturazione		utilizzato X	
numero piani fuori terra	1	X 2	3	4	5	6	7	8
uso prevalente (sono possibili più scelte)	X residenziale	servizi/direzionale	artigianale	commerciale	produttivo	misto residenziale/ricettivo		
	attività ricreative/ricettive	attività sportive	misto residenziale-artigianale	misto residenziale-commerciale	misto residenziale-produttivo	altro:		
destinazione del piano terra (sono possibili più scelte)	X residenziale	commerciale	direzionale	produttivo/artigianale	altro:			
numero unità immobiliari	X residenziali	commerciali	direzionali	produttive/artigianali	altro:			
	1							
presenza di annessi pertinenziali	X SI	NO	numero 2	destinazione: garage	X loggiati	volumi tecnici	gazebo tettoie	altro
tipologia edificio	casa a schiera	casa in linea	X abitazione unifamiliare	abitazione plurifamiliare composta da terratettto	abitazione plurifamiliare con accessi autonomi	Altro:		
scala di accesso	esterna		interna all'edificio					
	condominiale	privata	condominiale	X privata				
copertura	piana		tetto					
	utilizzabile	non utilizzabile	una falda	due falde X	padiglione			
	elementi particolari della copertura:							
id. catastali	foglio	particelle						
previsioni p. s.								
vincoli p.s.								
vincoli	paesaggistico	idrogeologico	rispetto stradale	altro				
foto (almeno una foto deve evidenziare il rapporto dell'edificio con gli edifici confinanti)	1218							
note (indicare anche l'eventuale presenza di giardini e/o alberature di pregio): Num di Riferimento 753								
data rilievo	15/7/06							
tecnico rilevatore	TUGNOLI PIERO							
tecnico verifiche cartografiche								

Il dirigente del Servizio V
Arch. Maurizio Silvetti

Completate schede inserite ed effettuate nuove fotografie nel 2013 arch. Lorenzo Cavazza, disegnate arch. Marco Bonini

128 [redacted] 956

Movaschi

OB-PR 2C	Approfondimento schedatura degli edifici esistenti e degli spazi aperti interni al sistema insediativo

scheda n.	957	numero edificio		VIA MADONA		n.c. 4P		
destinazione di PRG								
superficie da CTR								
stato d'uso	abbandonato		semi-abbandonato		in costruzione o ristrutturazione		utilizzato X	
numero piani fuori terra	1	2 X	3	4	5	6	7	8
uso prevalente (sono possibili più scelte)	residenziale X	servizi/direzionale	artigianale	commerciale	produttivo	misto residenziale/ricettivo		
	attività ricreative/ricettive	attività sportive	misto residenziale-artigianale	misto residenziale-commerciale	misto residenziale-produttivo	altro:		
destinazione del piano terra (sono possibili più scelte)	residenziale X	commerciale	direzionale	produttivo/artigianale	altro:			
numero unità immobiliari	residenziali X	commerciali	direzionali	produttive/artigianali	altro:			
	1							
presenza di annessi pertinenziali	SI X	NO	numero 3	destinazione				
				garage X	loggiati	volumi tecnici X	gazebo tettoie X	altro
tipologia edificio	casa a schiera	casa in linea	abitazione unifamiliare X	abitazione plurifamiliare composta da terratettto	abitazione plurifamiliare con accessi autonomi	Altro:		
scala di accesso	esterna			interna all'edificio				
	condominiale	privata		condominiale	privata X			
copertura	piana		tetto					
	utilizzabile	non utilizzabile	una falda	due falde X	padiglione			
	elementi particolari della copertura:							
id. catastali	foglio	particelle						
previsioni p. s.								
vincoli p.s.								
vincoli	paesaggistico	idrogeologico	rispetto stradale	altro				
foto (almeno una foto deve evidenziare il rapporto dell'edificio con gli edifici confinanti)								1186
note (indicare anche l'eventuale presenza di giardini e/o alberature di pregio): 236 - 237 = Num. Riferimento								
data rilievo	5/7/06							
tecnico rilevatore	MUGNAI PIERO							
tecnico verifiche cartografiche								

Il dirigente del Servizio V
Arch. Maurizio Silvetti

HPIM1186

OB-PR 2C	Approfondimento schedatura degli edifici esistenti e degli spazi aperti interni al sistema insediativo

scheda n.	958	numero edificio		V/Ta MAONA		n.c. 52		
destinazione di PRG								
superficie da CTR								
stato d'uso	abbandonato		semi-abbandonato		in costruzione o ristrutturazione		utilizzato X	
numero piani fuori terra	1	X 2	3	4	5	6	7	8
uso prevalente (sono possibili più scelte)	residenziale X	servizi/direzionale	artigianale	commerciale	produttivo	misto residenziale/ricettivo		
	attività ricreative/ricettive	attività sportive	misto residenziale-artigianale	misto residenziale-commerciale	misto residenziale-produttivo	altro:		
destinazione del piano terra (sono possibili più scelte)	residenziale X	commerciale	direzionale	produttivo/artigianale	altro:			
numero unità immobiliari	residenziali X	commerciali	direzionali	produttive/artigianali	altro:			
	1							
presenza di annessi pertinenziali	SI X	NO	numero 1	destinazione				
				garage	loggiati	volumi tecnici	gazebo tettoie X	altro
tipologia edificio	casa a schiera	casa in linea	abitazione unifamiliare X	abitazione plurifamiliare composta da terratettto	abitazione plurifamiliare con accessi autonomi	Altro:		
scala di accesso	esterna			interna all'edificio				
	condominiale	privata X		condominiale	privata			
copertura	piana		tetto					
	utilizzabile	non utilizzabile	una falda	due falde X	padiglione			
	elementi particolari della copertura:							
id. catastali	foglio	particelle						
previsioni p. s.								
vincoli p.s.								
vincoli	paesaggistico	idrogeologico	rispetto stradale	altro:				
foto (almeno una foto deve evidenziare il rapporto dell'edificio con gli edifici confinanti)	MBP							
note (indicare anche l'eventuale presenza di giardini e/o alberature di pregio):								
data rilievo	5/7/06							
tecnico rilevatore	MUGNAI PIERO							
tecnico verifiche cartografiche								

Il dirigente del Servizio V
Arch. Maurizio Silvetti

HPIM1189

OB-PR 2C	Approfondimento schedatura degli edifici esistenti e degli spazi aperti interni al sistema insediativo

scheda n. 960	numero edificio 2		Via Loc Amore		n.c. ~~8~~ 19			
destinazione di PRG								
superficie da CTR								
stato d'uso	abbandonato		semi-abbandonato		in costruzione o ristrutturazione		utilizzato X	
numero piani fuori terra	1	2	3 X	4	5	6	7	8
uso prevalente (sono possibili più scelte)	residenziale X	servizi/direzionale	artigianale	commerciale	produttivo	misto residenziale/ricettivo		
	attività ricreative/ricettive	attività sportive	misto residenziale-artigianale	misto residenziale-commerciale	misto residenziale-produttivo	altro:		
destinazione del piano terra (sono possibili più scelte)	residenziale X	commerciale	direzionale	produttivo/artigianale	altro:			
numero unità immobiliari	residenziali X	commerciali	direzionali	produttive/artigianali	altro:			
	1							
presenza di annessi pertinenziali	SI X	NO	numero	destinazione				
				garage	loggiati X	volumi tecnici	gazebo tettoie	altro
tipologia edificio	casa a schiera	casa in linea	abitazione unifamiliare X	abitazione plurifamiliare composta da terratettto	abitazione plurifamiliare con accessi autonomi	Altro:		
scala di accesso	esterna			interna all'edificio				
	condominiale	privata		condominiale	privata X			
copertura	piana		tetto					
	utilizzabile	non utilizzabile	una falda	due falde	padiglione X			
	elementi particolari della copertura:							
id. catastali	foglio	particelle						
previsioni p. s.								
vincoli p.s.								
vincoli	paesaggistico	idrogeologico	rispetto stradale	altro				
foto (almeno una foto deve evidenziare il rapporto dell'edificio con gli edifici confinanti)								1185
note (indicare anche l'eventuale presenza di giardini e/o alberature di pregio):								
data rilievo	5/7/06							
tecnico rilevatore	MUGNAI PIERO							
tecnico verifiche cartografiche								

Il dirigente del Servizio V
Arch. Maurizio Silvetti

HPIM1185

OB-PR 2C	Approfondimento schedatura degli edifici esistenti e degli spazi aperti interni al sistema insediativo

scheda n. 961	numero edificio	Via Prov. Delle Vigne				n.c. 8/A		
destinazione di PRG								
superficie da CTR								
stato d'uso	abbandonato		semi-abbandonato		in costruzione o ristrutturazione		utilizzato X	
numero piani fuori terra	1	X 2	3	4	5	6	7	8
uso prevalente (sono possibili più scelte)	residenziale X	servizi/direzionale	artigianale	commerciale	produttivo	misto residenziale/ricettivo		
	attività ricreative/ricettive	attività sportive	misto residenziale-artigianale	misto residenziale-commerciale	misto residenziale-produttivo	altro:		
destinazione del piano terra (sono possibili più scelte)	residenziale X	commerciale	direzionale	produttivo/artigianale	altro:			
numero unità immobiliari	residenziali X	commerciali	direzionali	produttive/artigianali	altro:			
	1							
presenza di annessi pertinenziali	SI X	NO	numero 1	destinazione				
				garage	loggiati	volumi tecnici X	gazebo tettoie	altro
tipologia edificio	casa a schiera	casa in linea	abitazione unifamiliare	abitazione plurifamiliare composta da terratettto	abitazione plurifamiliare con accessi autonomi X	Altro:		
scala di accesso	esterna		interna all'edificio					
	condominiale	privata	condominiale	privata X				
copertura	piana		tetto					
	utilizzabile	non utilizzabile	una falda	due falde	padiglione X			
	elementi particolari della copertura:							
id. catastali	foglio	particelle						
previsioni p. s.								
vincoli p.s.								
vincoli	paesaggistico	idrogeologico	rispetto stradale	altro:				
foto (almeno una foto deve evidenziare il rapporto dell'edificio con gli edifici confinanti)						MP3		
note (indicare anche l'eventuale presenza di giardini e/o alberature di pregio):								

data rilievo	5/7/06		
tecnico rilevatore	TUGNOLI PIERO		
tecnico verifiche cartografiche			

Il dirigente del Servizio V
Arch. Maurizio Silvetti

HPIM1193

OB-PR 2C	Approfondimento schedatura degli edifici esistenti e degli spazi aperti interni al sistema insediativo

scheda n. 167	numero edificio		via Loc Renaffa			n.c. 14		
destinazione di PRG								
superficie da CTR								
stato d'uso	abbandonato		semi-abbandonato		in costruzione o ristrutturazione		utilizzato X	
numero piani fuori terra	1	2 X	3	4	5	6	7	8
uso prevalente (sono possibili più scelte)	residenziale X	servizi/direzionale	artigianale	commerciale	produttivo	misto residenziale/ricettivo		
	attività ricreative/ricettive	attività sportive	misto residenziale-artigianale	misto residenziale-commerciale	misto residenziale-produttivo	altro:		
destinazione del piano terra (sono possibili più scelte)	residenziale X	commerciale	direzionale	produttivo/artigianale	altro:			
numero unità immobiliari	residenziali X	commerciali	direzionali	produttive/artigianali	altro:			
	1							
presenza di annessi pertinenziali	SI X	NO	numero 1	destinazione				
				garage	loggiati	volumi tecnici	gazebo tettoie X	altro
tipologia edificio	casa a schiera	casa in linea	abitazione unifamiliare X	abitazione plurifamiliare composta da terratettto	abitazione plurifamiliare con accessi autonomi	Altro:		
scala di accesso	esterna		interna all'edificio					
	condominiale	privata	condominiale	privata X				
copertura	piana		tetto					
	utilizzabile	non utilizzabile	una falda	due falde X	padiglione			
	elementi particolari della copertura:							
id. catastali	foglio	particelle						
previsioni p. s.								
vincoli p.s.								
vincoli	paesaggistico	idrogeologico	rispetto stradale	altro:				
foto (almeno una foto deve evidenziare il rapporto dell'edificio con gli edifici confinanti)						2374		
note (indicare anche l'eventuale presenza di giardini e/o alberature di pregio):								
data rilievo	31/7/06							
tecnico rilevatore	TUGNOLI PIERO							
tecnico verifiche cartografiche								

Il dirigente del Servizio V
Arch. Maurizio Silvetti

HPIM2371

OB-PR 2C	Approfondimento schedatura degli edifici esistenti e degli spazi aperti interni al sistema insediativo

scheda n. 968	numero edificio		Via Le Smalle		n.c. 18			
destinazione di PRG								
superficie da CTR								
stato d'uso	abbandonato		semi-abbandonato X		in costruzione o ristrutturazione		utilizzato	
numero piani fuori terra	1	X 2	3	4	5	6	7	8
uso prevalente (sono possibili più scelte)	residenziale	servizi/direzionale	artigianale	commerciale	produttivo	misto residenziale/ricettivo		
	attività ricreative/ricettive	attività sportive	misto residenziale-artigianale	misto residenziale-commerciale	misto residenziale-produttivo	altro: FABB AGRICOLO		
destinazione del piano terra (sono possibili più scelte)	residenziale	commerciale	direzionale	produttivo/artigianale	altro: ABITAZIONE			
numero unità immobiliari	residenziali	commerciali	direzionali	produttive/artigianali	altro: FABB. AGRICOLO			
					1			
presenza di annessi pertinenziali	SI X	NO	numero 4	destinazione				
				garage	loggiati	volumi tecnici X	gazebo tettoie X	altro
tipologia edificio	casa a schiera	casa in linea	abitazione unifamiliare X	abitazione plurifamiliare composta da terratettto	abitazione plurifamiliare con accessi autonomi	Altro:		
scala di accesso	esterna		interna all'edificio					
	condominiale	privata	condominiale	privata X				
copertura	piana		tetto					
	utilizzabile	non utilizzabile	una falda	due falde X	padiglione			
	elementi particolari della copertura:							
id. catastali	foglio	particelle						
previsioni p. s.								
vincoli p.s.								
vincoli	paesaggistico	idrogeologico	rispetto stradale	altro				
foto (almeno una foto deve evidenziare il rapporto dell'edificio con gli edifici confinanti)					2372			
note (indicare anche l'eventuale presenza di giardini e/o alberature di pregio): Num di Riferimento 964 965 - 578 577								
data rilievo	31/7/06							
tecnico rilevatore	MUGNAI PIERO							
tecnico verifiche cartografiche								

Il dirigente del Servizio V
Arch. Maurizio Silvetti

273

HPIM2373

OB-PR 2C	Approfondimento schedatura degli edifici esistenti e degli spazi aperti interni al sistema insediativo

scheda n. 969	numero edificio		Via Loc Reniffo		n.c. 15-16			
destinazione di PRG								
superficie da CTR								
stato d'uso	abbandonato		semi-abbandonato		in costruzione o ristrutturazione		utilizzato	
numero piani fuori terra	1	2	3	4	5	6	X 7	8
uso prevalente (sono possibili più scelte)	X residenziale	servizi/direzionale	artigianale	commerciale	produttivo	misto residenziale/ricettivo		
	attività ricreative/ricettive	attività sportive	misto residenziale-artigianale	misto residenziale-commerciale	misto residenziale-produttivo	altro:		
destinazione del piano terra (sono possibili più scelte)	X residenziale	commerciale	direzionale	produttivo/artigianale	altro:			
numero unità immobiliari	X residenziali	commerciali	direzionali	produttive/artigianali	altro:			
	1							
presenza di annessi pertinenziali	X SI	NO	numero 3	destinazione				
				garage	X loggiati	X volumi tecnici	X gazebo tettoie	altro
tipologia edificio	casa a schiera	casa in linea	X abitazione unifamiliare	abitazione plurifamiliare composta da terratettto	abitazione plurifamiliare con accessi autonomi	Altro:		
scala di accesso	esterna		interna all'edificio					
	condominiale	privata	condominiale	X privata				
copertura	piana		tetto					
	utilizzabile	non utilizzabile	una falda	due falde X	padiglione			
	elementi particolari della copertura:							
id. catastali	foglio	particelle						
previsioni p. s.								
vincoli p.s.								
vincoli	paesaggistico	idrogeologico	rispetto stradale	altro:				
foto (almeno una foto deve evidenziare il rapporto dell'edificio con gli edifici confinanti)	2387							
note (indicare anche l'eventuale presenza di giardini e/o alberature di pregio): 962-963 Num di R. fuori mt								
data rilievo	1/8/00							
tecnico rilevatore	MUGNAI PIERO							
tecnico verifiche cartografiche								

Il dirigente del Servizio V
Arch. Maurizio Silvetti

HPIM2397

2P

OB-PR 2C	Approfondimento schedatura degli edifici esistenti e degli spazi aperti interni al sistema insediativo

scheda n. P70	numero edificio		Via Loc Reviggio		n.c. 11			
destinazione di PRG								
superficie da CTR								
stato d'uso	abbandonato		semi-abbandonato		in costruzione o ristrutturazione		utilizzato X	
numero piani fuori terra	1	2 X	3	4	5	6	7	8
uso prevalente (sono possibili più scelte)	residenziale X	servizi/direzionale	artigianale	commerciale	produttivo	misto residenziale/ricettivo		
	attività ricreative/ricettive	attività sportive	misto residenziale-artigianale	misto residenziale-commerciale	misto residenziale-produttivo	altro:		
destinazione del piano terra (sono possibili più scelte)	residenziale X	commerciale	direzionale	produttivo/artigianale	altro:			
numero unità immobiliari	residenziali X	commerciali	direzionali	produttive/artigianali	altro:			
	2							
presenza di annessi pertinenziali	SI X	NO	numero 3	destinazione				
				garage X	loggiati	volumi tecnici X	gazebo tettoie	altro
tipologia edificio	casa a schiera	casa in linea	abitazione unifamiliare X	abitazione plurifamiliare composta da terratettto	abitazione plurifamiliare con accessi autonomi X	Altro:		
scala di accesso	esterna			interna all'edificio				
	condominiale	privata X		condominiale	privata			
copertura	piana		tetto					
	utilizzabile	non utilizzabile	una falda	due falde X	padiglione			
	elementi particolari della copertura:							
id. catastali	foglio	particelle						
previsioni p. s.								
vincoli p.s.								
vincoli	paesaggistico	idrogeologico	rispetto stradale	altro:				
foto (almeno una foto deve evidenziare il rapporto dell'edificio con gli edifici confinanti)	23PS							
note (indicare anche l'eventuale presenza di giardini e/o alberature di pregio):								
data rilievo	1/8/06							
tecnico rilevatore	MUGNAN PIERO							
tecnico verifiche cartografiche								

Il dirigente del Servizio V
Arch. Maurizio Silvetti

HPIM2395

OB-PR 2C	Approfondimento schedatura degli edifici esistenti e degli spazi aperti interni al sistema insediativo

scheda n. 971	numero edificio	Via Loc Renaggio	n.c. 9					
destinazione di PRG								
superficie da CTR								
stato d'uso	abbandonato	semi-abbandonato	in costruzione o ristrutturazione	utilizzato X				
numero piani fuori terra	1 X	2	3	4	5	6	7	8
uso prevalente (sono possibili più scelte)	residenziale X	servizi/direzionale	artigianale	commerciale	produttivo	misto residenziale/ricettivo		
	attività ricreative/ricettive	attività sportive	misto residenziale-artigianale	misto residenziale-commerciale	misto residenziale-produttivo	altro:		
destinazione del piano terra (sono possibili più scelte)	residenziale X	commerciale	direzionale	produttivo/artigianale	altro:			
numero unità immobiliari	residenziali X	commerciali	direzionali	produttive/artigianali	altro:			
	1							
presenza di annessi pertinenziali	SI X	NO	numero 3	destinazione				
				garage	loggiati X	volumi tecnici X	gazebo tettoie X	altro
tipologia edificio	casa a schiera	casa in linea	abitazione unifamiliare X	abitazione plurifamiliare composta da terratettto	abitazione plurifamiliare con accessi autonomi	Altro:		
scala di accesso	esterna		interna all'edificio					
	condominiale	privata	condominiale	privata				
copertura	piana		tetto					
	utilizzabile	non utilizzabile	una falda	due falde X	padiglione			
	elementi particolari della copertura:							
id. catastali	foglio	particelle						
previsioni p. s.								
vincoli p.s.								
vincoli	paesaggistico	idrogeologico	rispetto stradale	altro:				
foto (almeno una foto deve evidenziare il rapporto dell'edificio con gli edifici confinanti)	2392							
note (indicare anche l'eventuale presenza di giardini e/o alberature di pregio):								
data rilievo	1/8/06							
tecnico rilevatore	MUGNAN PIERO							
tecnico verifiche cartografiche								

Il dirigente del Servizio V
Arch. Maurizio Silvetti

HPIM2392

OB-PR 2C	Approfondimento schedatura degli edifici esistenti e degli spazi aperti interni al sistema insediativo

scheda n. 973	numero edificio		VTA Loc Rem[illegible]		n.c. Snc			
destinazione di PRG								
superficie da CTR								
stato d'uso	abbandonato		semi-abbandonato		in costruzione o ristrutturazione		utilizzato X	
numero piani fuori terra	1	2 X	3	4	5	6	7	8
uso prevalente (sono possibili più scelte)	residenziale X	servizi/direzionale	artigianale	commerciale	produttivo	misto residenziale/ricettivo		
	attività ricreative/ricettive	attività sportive	misto residenziale-artigianale	misto residenziale-commerciale	misto residenziale-produttivo	altro:		
destinazione del piano terra (sono possibili più scelte)	residenziale X	commerciale	direzionale	produttivo/artigianale	altro:			
numero unità immobiliari	residenziali 8 1	commerciali	direzionali	produttive/artigianali	altro:			
presenza di annessi pertinenziali	SI X	NO	numero 3	destinazione: garage X	loggiati	volumi tecnici X	gazebo tettoie X	altro
tipologia edificio	casa a schiera	casa in linea	abitazione unifamiliare X	abitazione plurifamiliare composta da terratettto	abitazione plurifamiliare con accessi autonomi	Altro:		
scala di accesso	esterna: condominiale	esterna: privata	interna all'edificio: condominiale	interna all'edificio: privata X				
copertura	piana: utilizzabile	piana: non utilizzabile	tetto: una falda	tetto: due falde X	tetto: padiglione			
	elementi particolari della copertura:							
id. catastali	foglio	particelle						
previsioni p. s.								
vincoli p.s.								
vincoli	paesaggistico	idrogeologico	rispetto stradale	altro				
foto (almeno una foto deve evidenziare il rapporto dell'edificio con gli edifici confinanti)	237R							
note (indicare anche l'eventuale presenza di giardini e/o alberature di pregio): Num. di Rif P66-P74								
data rilievo	31/07/06							
tecnico rilevatore	MUGNAN PIERO							
tecnico verifiche cartografiche								

Il dirigente del Servizio V
Arch. Maurizio Silvetti

HPIM2372

OB-PR 2C	Approfondimento schedatura degli edifici esistenti e degli spazi aperti interni al sistema insediativo

scheda n.	976	numero edificio		Via Loc. Montacuto		n.c. Snc		
destinazione di PRG								
superficie da CTR								
stato d'uso	abbandonato		semi-abbandonato		in costruzione o ristrutturazione X		utilizzato	
numero piani fuori terra	1	2 X	3	4	5	6	7	8
uso prevalente (sono possibili più scelte)	residenziale X	servizi/direzionale	artigianale	commerciale	produttivo	misto residenziale/ricettivo		
	attività ricreative/ricettive	attività sportive	misto residenziale-artigianale	misto residenziale-commerciale	misto residenziale-produttivo	altro:		
destinazione del piano terra (sono possibili più scelte)	residenziale X	commerciale	direzionale	produttivo/artigianale	altro:			
numero unità immobiliari	residenziali X	commerciali	direzionali	produttive/artigianali	altro:			
	1							
presenza di annessi pertinenziali	SI X	NO	numero 6	destinazione				
				garage X	loggiati X	volumi tecnici X	gazebo tettoie X	altro Piscine
tipologia edificio	casa a schiera	casa in linea	abitazione unifamiliare X	abitazione plurifamiliare composta da terratettto	abitazione plurifamiliare con accessi autonomi	Altro:		
scala di accesso	esterna			interna all'edificio				
	condominiale	privata		condominiale	privata X			
copertura	piana		tetto					
	utilizzabile	non utilizzabile	una falda	due falde X	padiglione			
	elementi particolari della copertura:							
id. catastali	foglio	particelle						
previsioni p. s.								
vincoli p.s.								
vincoli	paesaggistico	idrogeologico	rispetto stradale	altro:				
foto (almeno una foto deve evidenziare il rapporto dell'edificio con gli edifici confinanti)	1177							
note (indicare anche l'eventuale presenza di giardini e/o alberature di pregio): 244 - 929 - 714 - 715 - 717 - 716. Num. di Riferimento								
data rilievo	4/7/06							
tecnico rilevatore	MUGNAI PIERO							
tecnico verifiche cartografiche								

Il dirigente del Servizio V
Arch. Maurizio Silvetti

277

HPIM1177

34 2

CAPANNO
pendenza

OB-PR 2C	Approfondimento schedatura degli edifici esistenti e degli spazi aperti interni al sistema insediativo

scheda n.	982	numero edificio	Via Loc Poggio alla Guardia			n.c. Snc		
destinazione di PRG								
superficie da CTR								
stato d'uso	abbandonato		semi-abbandonato		in costruzione o ristrutturazione		utilizzato X	
numero piani fuori terra	1 X	2	3	4	5	6	7	8
uso prevalente (sono possibili più scelte)	residenziale	servizi/direzionale	artigianale	commerciale	produttivo	misto residenziale/ricettivo		
	attività ricreative/ricettive	attività sportive	misto residenziale-artigianale	misto residenziale-commerciale	misto residenziale-produttivo	altro: FABB AGRICOLO		
destinazione del piano terra (sono possibili più scelte)	residenziale	commerciale	direzionale	produttivo/artigianale	altro: C.S.			
numero unità immobiliari	residenziali	commerciali	direzionali	produttive/artigianali	altro: C.S			
					1			
presenza di annessi pertinenziali	SI	NO X	numero	destinazione				
				garage	loggiati	volumi tecnici	gazebo tettoie	altro
tipologia edificio	casa a schiera	casa in linea	abitazione unifamiliare	abitazione plurifamiliare composta da terratettto	abitazione plurifamiliare con accessi autonomi	Altro: PICCOLO FABBRICATO PER RIMESSAGGIO ATTREZZI		
scala di accesso	esterna			interna all'edificio				
	condominiale	privata		condominiale	privata			
copertura	piana		tetto					
	utilizzabile	non utilizzabile	una falda	due falde X	padiglione			
	elementi particolari della copertura:							
id. catastali	foglio	particelle						
previsioni p. s.								
vincoli p.s.								
vincoli	paesaggistico	idrogeologico	rispetto stradale	altro:				
foto (almeno una foto deve evidenziare il rapporto dell'edificio con gli edifici confinanti)					246P			
note (indicare anche l'eventuale presenza di giardini e/o alberature di pregio):								
data rilievo	2/8/06							
tecnico rilevatore	MUGNAI PIERO							
tecnico verifiche cartografiche								

Il dirigente del Servizio V
Arch. Maurizio Silvetti

HPIM2469

OB-PR 2C	Approfondimento schedatura degli edifici esistenti e degli spazi aperti interni al sistema insediativo

scheda n.	983	numero edificio		Via Loc Lemacchie		n.c. 13		
destinazione di PRG								
superficie da CTR								
stato d'uso	abbandonato		semi-abbandonato		in costruzione o ristrutturazione		utilizzato X	
numero piani fuori terra	1	2 X	3	4	5	6	7	8
uso prevalente (sono possibili più scelte)	residenziale X	servizi/direzionale	artigianale	commerciale	produttivo	misto residenziale/ricettivo		
	attività ricreative/ricettive	attività sportive	misto residenziale-artigianale	misto residenziale-commerciale	misto residenziale-produttivo	altro:		
destinazione del piano terra (sono possibili più scelte)	residenziale X	commerciale	direzionale	produttivo/artigianale	altro:			
numero unità immobiliari	residenziali X	commerciali	direzionali	produttive/artigianali	altro:			
	1							
presenza di annessi pertinenziali	SI X	NO	numero 3	destinazione				
				garage	loggiati X	volumi tecnici X	gazebo tettoie	altro
tipologia edificio	casa a schiera	casa in linea	abitazione unifamiliare X	abitazione plurifamiliare composta da terratettto	abitazione plurifamiliare con accessi autonomi	Altro:		
scala di accesso	esterna		interna all'edificio					
	condominiale	privata	condominiale	privata X				
copertura	piana		tetto					
	utilizzabile	non utilizzabile	una falda	due falde X	padiglione			
	elementi particolari della copertura:							
id. catastali	foglio	particelle						
previsioni p. s.								
vincoli p.s.								
vincoli	paesaggistico	idrogeologico	rispetto stradale	altro:				
foto (almeno una foto deve evidenziare il rapporto dell'edificio con gli edifici confinanti)	1238							
note (indicare anche l'eventuale presenza di giardini e/o alberature di pregio): Num di Riferimento 227-307 984								
data rilievo	12/07/06							
tecnico rilevatore	MUGNAN PIERO							
tecnico verifiche cartografiche								

Il dirigente del Servizio V
Arch. Maurizio Silvetti

279

HPIM1238

[U1]

OB-PR 2C	Approfondimento schedatura degli edifici esistenti e degli spazi aperti interni al sistema insediativo

scheda n. 984	numero edificio		Via di Gramatino		n.c. snc			
destinazione di PRG								
superficie da CTR								
stato d'uso	abbandonato		semi-abbandonato		in costruzione o ristrutturazione		utilizzat. X	
numero piani fuori terra	1	2	3	4	5	6	7	8
uso prevalente (sono possibili più scelte)	residenziale X	servizi/direzionale	artigianale	commerciale	produttivo	misto residenziale/ricettivo		
	attività ricreative/ricettive	attività sportive	misto residenziale-artigianale	misto residenziale-commerciale	misto residenziale-produttivo	altro:		
destinazione del piano terra (sono possibili più scelte)	residenziale X	commerciale	direzionale	produttivo/artigianale	altro:			
numero unità immobiliari	residenziali	commerciali	direzionali	produttive/artigianali	altro:			
	1							
presenza di annessi pertinenziali	SI X	NO	numero 1	destinazione				
				garage	loggiati X	volumi tecnici	gazebo tettoie	altro
tipologia edificio	casa a schiera	casa in linea	abitazione unifamiliare X	abitazione plurifamiliare composta da terratettto	abitazione plurifamiliare con accessi autonomi	Altro:		
scala di accesso	esterna		interna all'edificio X					
	condominiale	privata	condominiale	privata X				
copertura	piana		tetto					
	utilizzabile	non utilizzabile	una falda	due falde X	padiglione			
	elementi particolari della copertura:							
id. catastali	foglio 7		particelle 50, 127					
previsioni p. s.								
vincoli p.s.								
vincoli	paesaggistico	idrogeologico	rispetto stradale	altro				
	NO	SI						
foto (almeno una foto deve evidenziare il rapporto dell'edificio con gli edifici confinanti)								
note (indicare anche l'eventuale presenza di giardini e/o alberature di pregio): per gentile concessione di Marco Lupori								
data rilievo	10.8.2013							
tecnico rilevatore	arch. SASKIA CAVAZZA							
tecnico verifiche cartografiche								



OB-PR 2C	Approfondimento schedatura degli edifici esistenti e degli spazi aperti interni al sistema insediativo

scheda n.	N2	numero edificio	985	via	Le Montecalle	n.c.	10/s	
destinazione di PRG								
superficie da CTR								
stato d'uso	abbandonato		semi-abbandonato		in costruzione o ristrutturazione		utilizzato X	
numero piani fuori terra	1	X 2	3	4	5	6	7	8
uso prevalente (sono possibili più scelte)	residenziale X	servizi/direzionale	artigianale	commerciale	produttivo	misto residenziale/ricettivo		
	attività ricreative/ricettive	attività sportive	misto residenziale-artigianale	misto residenziale-commerciale	misto residenziale-produttivo	altro:		
destinazione del piano terra (sono possibili più scelte)	residenziale X	commerciale	direzionale	produttivo/artigianale	altro:			
numero unità immobiliari	residenziali X	commerciali	direzionali	produttive/artigianali	altro:			
presenza di annessi pertinenziali	SI X	NO	numero	destinazione: garage	loggiati	volumi tecnici	gazebo tettoie	altro
tipologia edificio	casa a schiera X	casa in linea	abitazione unifamiliare	abitazione plurifamiliare composta da terratettto	abitazione plurifamiliare con accessi autonomi	Altro:		
scala di accesso	esterna		interna all'edificio					
	condominiale	privata	condominiale	privata X				
copertura	piana		tetto					
	utilizzabile	non utilizzabile	una falda	due falde X	padiglione			
	elementi particolari della copertura:							
id. catastali	foglio	particelle						
previsioni p. s.								
vincoli p.s.								
vincoli	paesaggistico	idrogeologico	rispetto stradale	altro:				
foto (almeno una foto deve evidenziare il rapporto dell'edificio con gli edifici confinanti)							M 37	
note (indicare anche l'eventuale presenza di giardini e/o alberature di pregio):								

data rilievo	22/06/06		
tecnico rilevatore	TRUGNO PIERO		
tecnico verifiche cartografiche			

Il dirigente del Servizio V
Arch. Maurizio Silvetti

HPIM1137

OB-PR 2C	Approfondimento schedatura degli edifici esistenti e degli spazi aperti interni al sistema insediativo

scheda n.	N3	numero edificio	986	Via	Loc Montecalle	n.c.	10/B	
destinazione di PRG								
superficie da CTR								
stato d'uso	abbandonato		semi-abbandonato		in costruzione o ristrutturazione		utilizzato X	
numero piani fuori terra	1	X 2	3	4	5	6	7	8
uso prevalente (sono possibili più scelte)	residenziale X	servizi/direzionale	artigianale	commerciale	produttivo	misto residenziale/ricettivo		
	attività ricreative/ricettive	attività sportive	misto residenziale-artigianale	misto residenziale-commerciale	misto residenziale-produttivo	altro:		
destinazione del piano terra (sono possibili più scelte)	residenziale X	commerciale	direzionale	produttivo/artigianale	altro:			
numero unità immobiliari	residenziali X 1	commerciali	direzionali	produttive/artigianali	altro:			
presenza di annessi pertinenziali	SI X	NO X	numero	destinazione: garage	loggiati	volumi tecnici	gazebo tettoie	altro
tipologia edificio	casa a schiera X	casa in linea	abitazione unifamiliare	abitazione plurifamiliare composta da terratettto	abitazione plurifamiliare con accessi autonomi	Altro:		
scala di accesso	esterna		interna all'edificio					
	condominiale	privata	condominiale	privata X				
copertura	piana		tetto					
	utilizzabile	non utilizzabile	una falda	due falde X	padiglione			
	elementi particolari della copertura:							
id. catastali	foglio	particelle						
previsioni p. s.								
vincoli p.s.								
vincoli	paesaggistico X	idrogeologico	rispetto stradale	altro:				
foto (almeno una foto deve evidenziare il rapporto dell'edificio con gli edifici confinanti)							1135	
note (indicare anche l'eventuale presenza di giardini e/o alberature di pregio):								

data rilievo	22/06/06		
tecnico rilevatore	TUGNOLI PIERO		
tecnico verifiche cartografiche			

Il dirigente del Servizio V
Arch. Maurizio Silvetti

HPIM1135



OB-PR 2C	Approfondimento schedatura degli edifici esistenti e degli spazi aperti interni al sistema insediativo

scheda n.	N4	numero civico	988	Via	La Montecalle		n.c.	14/A
destinazione di PRG								
superficie da CTR								
stato d'uso	abbandonato		semi-abbandonato		in costruzione o ristrutturazione		utilizzato	X
numero piani fuori terra	1	X 2	3	4	5	6	7	8
uso prevalente (sono possibili più scelte)	residenziale X	servizi/direzionale	artigianale	commerciale	produttivo	misto residenziale/ricettivo		
	attività ricreative/ricettive	attività sportive	misto residenziale-artigianale	misto residenziale-commerciale	misto residenziale-produttivo	altro:		
destinazione del piano terra (sono possibili più scelte)	residenziale X	commerciale	direzionale	produttivo/artigianale	altro:			
numero unità immobiliari	residenziali X	commerciali	direzionali	produttive/artigianali	altro:			
	1							
presenza di annessi pertinenziali	SI X	NO	numero 2	destinazione				
				garage X	loggiati X	volumi tecnici	gazebo tettoie	altro
tipologia edificio	casa a schiera	casa in linea X	abitazione unifamiliare	abitazione plurifamiliare composta da terratettto	abitazione plurifamiliare con accessi autonomi	Altro:		
scala di accesso	esterna		interna all'edificio					
	condominiale	privata	condominiale	privata X				
copertura	piana		tetto					
	utilizzabile	non utilizzabile	una falda	due falde X	padiglione			
	elementi particolari della copertura:							
id. catastali	foglio	particelle						
previsioni p. s.								
vincoli p.s.								
vincoli	paesaggistico	idrogeologico	rispetto stradale	altro:				
foto (almeno una foto deve evidenziare il rapporto dell'edificio con gli edifici confinanti)								MAP
note (indicare anche l'eventuale presenza di giardini e/o alberature di pregio):								
data rilievo	26/06/06							
tecnico rilevatore	TUGNOLI PIERO							
tecnico verifiche cartografiche								

Il dirigente del Servizio V
Arch. Maurizio Silvetti

HPIM1149

OB-PR 2C	Approfondimento schedatura degli edifici esistenti e degli spazi aperti interni al sistema insediativo

scheda n.	N5	numero edificio	989	via	Loc Montecelle	n.c.	14	
destinazione di PRG								
superficie da CTR								
stato d'uso	abbandonato		semi-abbandonato		in costruzione o ristrutturazione		utilizzato X	
numero piani fuori terra	1	X 2	3	4	5	6	7	8
uso prevalente (sono possibili più scelte)	residenziale X	servizi/direzionale	artigianale	commerciale	produttivo	misto residenziale/ricettivo		
	attività ricreative/ricettive	attività sportive	misto residenziale-artigianale	misto residenziale-commerciale	misto residenziale-produttivo	altro:		
destinazione del piano terra (sono possibili più scelte)	residenziale X	commerciale	direzionale	produttivo/artigianale	altro:			
numero unità immobiliari	residenziali X	commerciali	direzionali	produttive/artigianali	altro:			
	1							
presenza di annessi pertinenziali	SI X	NO	numero 2	destinazione				
				garage	loggiati X	volumi tecnici	gazebo tettoie	altro
tipologia edificio	casa a schiera	casa in linea X	abitazione unifamiliare	abitazione plurifamiliare composta da terratettto	abitazione plurifamiliare con accessi autonomi	Altro:		
scala di accesso	esterna		interna all'edificio					
	condominiale	privata	condominiale	privata X				
copertura	piana		tetto					
	utilizzabile	non utilizzabile	una falda	due falde X	padiglione			
	elementi particolari della copertura:							
id. catastali	foglio	particelle						
previsioni p. s.								
vincoli p.s.								
vincoli	paesaggistico	idrogeologico	rispetto stradale	altro				
foto (almeno una foto deve evidenziare il rapporto dell'edificio con gli edifici confinanti)							M48	
note (indicare anche l'eventuale presenza di giardini e/o alberature di pregio):								

data rilievo	26/06/06		
tecnico rilevatore	TUGNOLI PIERO		
tecnico verifiche cartografiche			

Il dirigente del Servizio V
Arch. Maurizio Silvetti

123

HPIM1148

OB-PR 2C	Approfondimento schedatura degli edifici esistenti e degli spazi aperti interni al sistema insediativo							
SISTEMA INSEDIATIVO DELLA NIEVOLE				ZONA DI CONSERVAZIONE DEL TESSUTO INSEDIATIVO				
scheda n. 39		numero edificio 991	[redacted]					
stato d'uso	abbandonato		semi-abbandonato		in costruzione o ristrutturazione		utilizzato	
numero piani fuori terra	1	2	3	4	5	6	7	8
uso prevalente (sono possibili più scelte)	residenziale	servizi/direzionale	artigianale	commerciale	produttivo	misto residenziale/ricettivo		
	attività ricreative/ricettive	attività sportive	misto residenziale-artigianale	misto residenziale-commerciale	misto residenziale-produttivo	altro:		
destinazione del piano terra (sono possibili più scelte)	residenziale	commerciale	direzionale	produttivo/artigianale	altro: Ristorante			
numero unità immobiliari	residenziali	commerciali	direzionali	produttive/artigianali	altro: Ristorante 1			
presenza di annessi pertinenziali	SI	NO	numero	destinazione: garage	loggiati	volumi tecnici	gazebo tettoie	altro ampliamento Ristorante
tipologia edificio	casa a schiera	casa in linea	abitazione unifamiliare	abitazione plurifamiliare composta da terratettto	abitazione plurifamiliare con accessi autonomi	Altro:		
scala di accesso	esterna			interna all'edificio				
	condominiale	privata		condominiale	privata			
copertura	piana			tetto				
	utilizzabile	non utilizzabile	una falda	due falde	padiglione			
	elementi particolari della copertura: Tettoia del Ristorante							
id. catastali	foglio	particelle						



OB-PR 2C	Approfondimento schedatura degli edifici esistenti e degli spazi aperti interni al sistema insediativo							
SISTEMA INSEDIATIVO DELLA NIEVOLE				ZONA DI CONSERVAZIONE DEL TESSUTO INSEDIATIVO				
scheda n. 40		numero edificio 992	[redacted]					
stato d'uso	abbandonato		semi-abbandonato		in costruzione o ristrutturazione		utilizzato	
numero piani fuori terra	1	2	3	4	5	6	7	8
uso prevalente (sono possibili più scelte)	residenziale	servizi/direzionale	artigianale	commerciale	produttivo	misto (residenziale/ricettivo		
	attività ricreative/ricettive	attività sportive	misto residenziale-artigianale	misto residenziale-commerciale	misto residenziale-produttivo	altro:		
destinazione del piano terra (sono possibili più scelte)	residenziale	commerciale	direzionale	produttivo/artigianale	altro: ristorante			
numero unità immobiliari	residenziali	commerciali	direzionali	produttive/artigianali	altro: ristorante 1			
presenza di annessi pertinenziali	SI	NO	numero	destinazione: garage	loggiati	volumi tecnici	gazebo tettoie	altro ampliamento ristorante
tipologia edificio	casa a schiera	casa in linea	abitazione unifamiliare	abitazione plurifamiliare composta da terratettto	abitazione plurifamiliare con accessi autonomi	Altro:		
scala di accesso	esterna			interna all'edificio				
	condominiale	privata		condominiale	privata			
copertura	piana			tetto				
	utilizzabile	non utilizzabile	una falda	due falde	padiglione			
	elementi particolari della copertura:							
id. catastali	foglio	particelle						



OB-PR 2C	Approfondimento schedatura degli edifici esistenti e degli spazi aperti interni al sistema insediativo							
SISTEMA INSEDIATIVO DELLA NIEVOLE				ZONA DI CONSERVAZIONE DEL TESSUTO INSEDIATIVO				
scheda n. 19		numero edificio 1003	[redacted]					
stato d'uso						utilizzato		
numero piani fuori terra	1	2	3	4	5	6	7	8
uso prevalente (sono possibili più scelte)	Cabina ENEL							
destinazione del piano terra (sono possibili più scelte)	Volume tecnico							
numero unità immobiliari								
presenza di annessi pertinenziali		NO						
tipologia edificio	Volume tecnico							
scala di accesso								
copertura	piana							
		non utilizzabile						
	elementi particolari della copertura:							
id. catastali	foglio		particelle					



OB-PR 2C	Approfondimento schedatura degli edifici esistenti e degli spazi aperti interni al sistema insediativo							
SISTEMA INSEDIATIVO DELLA NIEVOLE				ZONA DI CONSERVAZIONE DEL TESSUTO INSEDIATIVO				
scheda n. 16		numero edificio 1004	[redacted]					
stato d'uso	abbandonato		semi-abbandonato		in costruzione o ristrutturazione		utilizzato	
numero piani fuori terra	1	2	3	4	5	6	7	8
uso prevalente (sono possibili più scelte)	residenziale	servizi/direzionale	artigianale	commerciale	produttivo	misto residenziale/ricettivo		
	attività ricreative/ricettive	attività sportive	misto residenziale-artigianale	misto residenziale-commerciale	misto residenziale-produttivo	altro:		
destinazione del piano terra (sono possibili più scelte)	residenziale	commerciale	direzionale	produttivo/artigianale	altro:			
numero unità immobiliari	residenziali	commerciali	direzionali	produttive/artigianali	altro:			
presenza di annessi pertinenziali	SI	NO	numero	destinazione				
				garage	loggiati	volumi tecnici	gazebo tettoie	altro
tipologia edificio	casa a schiera	casa in linea	abitazione unifamiliare	abitazione plurifamiliare composta da terratettto	abitazione plurifamiliare con accessi autonomi	Altro:		
scala di accesso	esterna			interna all'edificio				
	condominiale	privata		condominiale	privata			
copertura	piana			tetto				
	utilizzabile	non utilizzabile	una falda	due falde	padiglione			
	elementi particolari della copertura:							
id. catastali	foglio	particelle						

02

OB-PR 2C	Approfondimento schedatura degli edifici esistenti e degli spazi aperti interni al sistema insediativo							
SISTEMA INSEDIATIVO DELLA NIEVOLE				ZONA DI CONSERVAZIONE DEL TESSUTO INSEDIATIVO				
scheda n.		numero unico 1006 98						
stato d'uso	abbandonato		semi-abbandonato		in costruzione o ristrutturazione		utilizzato	
numero piani fuori terra	1	2	3	4	5	6	7	8
uso prevalente (sono possibili più scelte)	residenziale	servizi/direzionale	artigianale	commerciale	produttivo	misto residenziale/ricettivo		
	attività ricreative/ricettive	attività sportive	misto residenziale-artigianale	misto residenziale-commerciale	misto residenziale-produttivo	altro:		
destinazione del piano terra (sono possibili più scelte)	residenziale	commerciale	direzionale	produttivo/artigianale	altro:			
numero unità immobiliari	residenziali	commerciali	direzionali	produttive/artigianali	altro:			
		H° CELLERIA	RISTORANTE					
presenza di annessi pertinenziali	SI	NO	numero	destinazione				
				garage	loggiati	volumi tecnici	gazebo tettoie	altro
tipologia edificio	casa a schiera	casa in linea	abitazione unifamiliare	abitazione plurifamiliare composta da terratettto	abitazione plurifamiliare con accessi autonomi	Altro:		
scala di accesso	esterna			interna all'edificio				
	condominiale	privata		condominiale	privata			
copertura	piana			tetto				
	utilizzabile	non utilizzabile	una falda	due falde	padiglione			
	elementi particolari della copertura:							
id. catastali	foglio	particelle						
foto								

OB-PR 2C	Approfondimento schedatura degli edifici esistenti e degli spazi aperti interni al sistema insediativo							
SISTEMA INSEDIATIVO DELLA NIEVOLE				ZONA DI CONSERVAZIONE DEL TESSUTO INSEDIATIVO				
scheda n. 103	numero edificio 1015 [redacted]							
stato d'uso	abbandonato		semi-abbandonato		in costruzione o ristrutturazione		utilizzato	
numero piani fuori terra	1	2	3	4	5	6	7	8
uso prevalente (sono possibili più scelte)	residenziale	servizi/direzionale	artigianale	commerciale	produttivo	misto residenziale/ricettivo		
	attività ricreative/ricettive	attività sportive	misto residenziale-artigianale	misto residenziale-commerciale	misto residenziale-produttivo	altro:		
destinazione del piano terra (sono possibili più scelte)	residenziale	commerciale	direzionale	produttivo/artigianale	altro:			
numero unità immobiliari	residenziali	commerciali	direzionali	produttive/artigianali	altro:			
presenza di annessi pertinenziali	SI	NO	numero	destinazione				
				garage	loggiati	volumi tecnici	gazebo tettoie	altro
tipologia edificio	casa a schiera	casa in linea	abitazione unifamiliare	abitazione plurifamiliare composta da terratettto	abitazione plurifamiliare con accessi autonomi	Altro:		
scala di accesso	esterna			interna all'edificio				
	condominiale	privata		condominiale	privata			
copertura	piana			tetto				
	utilizzabile	non utilizzabile	una falda	due falde	padiglione			
	elementi particolari della copertura:							
id. catastali	foglio	particelle						
foto								

U27

OB-PR 2C	Approfondimento schedatura degli edifici esistenti e degli spazi aperti interni al sistema insediativo							
SISTEMA INSEDIATIVO DELLA NIEVOLE				ZONA DI CONSERVAZIONE DEL TESSUTO INSEDIATIVO				
scheda n.		numero edificio 1018						
stato d'uso	abbandonato		semi-abbandonato		in costruzione o ristrutturazione		utilizzato	
numero piani fuori terra	1	2	3	4	5	6	7	8
uso prevalente (sono possibili più scelte)	residenziale	servizi/direzionale	artigianale	commerciale	produttivo	misto residenziale/ricettivo		
	attività ricreative/ricettive	attività sportive	misto residenziale-artigianale	misto residenziale-commerciale	misto residenziale-produttivo	altro:		
destinazione del piano terra (sono possibili più scelte)	residenziale	commerciale	direzionale	produttivo/artigianale	altro: chiesa			
numero unità immobiliari	residenziali	commerciali	direzionali	produttive/artigianali	altro:			
presenza di annessi pertinenziali	SI	NO	numero	destinazione				
				garage	loggiati	volumi tecnici	gazebo tettoie	altro
tipologia edificio	casa a schiera	casa in linea	abitazione unifamiliare	abitazione plurifamiliare composta da terratettto	abitazione plurifamiliare con accessi autonomi	Altro: chiesa		
scala di accesso	esterna			interna all'edificio				
	condominiale	privata		condominiale	privata			
copertura	piana			tetto				
	utilizzabile	non utilizzabile	una falda	due falde	padiglione			
	elementi particolari della copertura:							
id. catastali	foglio	particelle						

OB-PR 2C	Approfondimento schedatura degli edifici esistenti e degli spazi aperti interni al sistema insediativo	
SISTEMA INSEDIATIVO DELLA NIEVOLE		ZONA DI CONSERVAZIONE DEL TESSUTO INSEDIATIVO

scheda n. 92		numero edificio 1019	[redacted]					
stato d'uso	abbandonato		semi-abbandonato		in costruzione o ristrutturazione		utilizzato / precario	
numero piani fuori terra	1	2	3	4	5	6	7	8
uso prevalente (sono possibili più scelte)	residenziale	servizi/direzionale	artigianale	commerciale	produttivo	misto residenziale/ricettivo		
	attività ricreative/ricettive	attività sportive	misto residenziale-artigianale	misto residenziale-commerciale	misto residenziale-produttivo	altro:		
destinazione del piano terra (sono possibili più scelte)	residenziale	commerciale	direzionale	produttivo/artigianale	altro: deposito			
numero unità immobiliari	residenziali	commerciali	direzionali	produttive/artigianali	altro:			
presenza di annessi pertinenziali	SI	NO	numero	destinazione: garage	loggiati	volumi tecnici	gazebo tettoie	altro
tipologia edificio	casa a schiera	casa in linea	abitazione unifamiliare	abitazione plurifamiliare composta da terratettto	abitazione plurifamiliare con accessi autonomi	Altro: precario		
scala di accesso	esterna: condominiale	esterna: privata	interna all'edificio: condominiale	interna all'edificio: privata				
copertura	piana: utilizzabile	piana: non utilizzabile	tetto: una falda	tetto: due falde	tetto: padiglione			
	elementi particolari della copertura: elementi precari							
id. catastali	foglio	particelle						
foto								

OB-PR 2C	Approfondimento schedatura degli edifici esistenti e degli spazi aperti interni al sistema insediativo							
SISTEMA INSEDIATIVO DELLA NIEVOLE				ZONA DI CONSERVAZIONE DEL TESSUTO INSEDIATIVO				
scheda n. 62	numero edificio 1036 [redacted]							
stato d'uso	abbandonato	semi-abbandonato		in costruzione o ristrutturazione		utilizzato		
numero piani fuori terra	1	2	3	4	5	6	7	8
uso prevalente (sono possibili più scelte)	residenziale	servizi/direzionale	artigianale	commerciale	produttivo	misto residenziale/ricettivo		
	attività ricreative/ricettive	attività sportive	misto residenziale-artigianale	misto residenziale-commerciale	misto residenziale-produttivo	altro: baracche		
destinazione del piano terra (sono possibili più scelte)	residenziale	commerciale	direzionale	produttivo/artigianale	altro: deposito precario			
numero unità immobiliari	residenziali	commerciali	direzionali	produttive/artigianali	altro:			
presenza di annessi pertinenziali	SI	NO	numero	destinazione: garage	loggiati	volumi tecnici	gazebo tettoie	altro
tipologia edificio	casa a schiera	casa in linea	abitazione unifamiliare	abitazione plurifamiliare composta da terratettto	abitazione plurifamiliare con accessi autonomi	Altro: baracca in lamiera		
scala di accesso	esterna: condominiale	esterna: privata	interna all'edificio: condominiale	interna all'edificio: privata				
copertura	piana: utilizzabile	piana: non utilizzabile	tetto: una falda	tetto: due falde	tetto: padiglione			
	elementi particolari della copertura: precario							
id. catastali	foglio	particelle						
foto								

OB-PR 2C	Approfondimento schedatura degli edifici esistenti e degli spazi aperti interni al sistema insediativo							
SISTEMA INSEDIATIVO DELLA NIEVOLE				ZONA DI CONSERVAZIONE DEL TESSUTO INSEDIATIVO				
scheda n. 91	numero edificio 1065	[redacted]						
stato d'uso	abbandonato	semi-abbandonato		in costruzione o ristrutturazione	utilizzato			
numero piani fuori terra	1	2	3	4	5	6	7	8
uso prevalente (sono possibili più scelte)	residenziale	servizi/direzionale	artigianale	commerciale	produttivo	misto residenziale/ricettivo		
	attività ricreative/ricettive	attività sportive	misto residenziale-artigianale	misto residenziale-commerciale	misto residenziale-produttivo	altro:		
destinazione del piano terra (sono possibili più scelte)	residenziale	commerciale	direzionale	produttivo/artigianale	altro: ristorante			
numero unità immobiliari	residenziali	commerciali	direzionali	produttive/artigianali	altro:			
presenza di annessi pertinenziali	SI	NO	numero	destinazione: garage	loggiati	volumi tecnici	gazebo tettoie	altro
tipologia edificio	casa a schiera	casa in linea	abitazione unifamiliare	abitazione plurifamiliare composta da terratettto	abitazione plurifamiliare con accessi autonomi	Altro:		
scala di accesso	esterna: condominiale	esterna: privata	interna all'edificio: condominiale	interna all'edificio: privata				
copertura	piana: utilizzabile	piana: non utilizzabile	tetto: una falda	tetto: due falde	tetto: padiglione			
	elementi particolari della copertura: → ampliamento ristorante							
id. catastali	foglio	particelle						
foto								

edificio 92 piano Terra al di sotto del livello stradale

OB-PR 2C	Approfondimento schedatura degli edifici esistenti e degli spazi aperti interni al sistema insediativo				
SISTEMA INSEDIATIVO DELLA NIEVOLE			ZONA DI CONSERVAZIONE DEL TESSUTO INSEDIATIVO		
scheda n. 1		numero edificio 1068	1		
stato d'uso	utilizzato				
numero piani fuori terra	1				
uso prevalente (sono possibili più scelte)	Centro sociale				
destinazione del piano terra (sono possibili più scelte)	residenziale	commerciale	direzionale	produttivo/artigianale	altro: centro scolastico
numero unità immobiliari	residenziali	commerciali	direzionali	produttive/artigianali	altro: 1

presenza di annessi pertinenziali	SI	NO	numero	destinazione: garage	loggiati	volumi tecnici	gazebo tettoie	altro

tipologia edificio	casa a schiera	casa in linea	abitazione unifamiliare	abitazione plurifamiliare composta da terratettto	abitazione plurifamiliare con accessi autonomi	Altro: edificio pubblico

scala di accesso	esterna		interna all'edificio	
	condominiale	privata	condominiale	privata

copertura	piana		tetto		
	utilizzabile	non utilizzabile	una falda	due falde	padiglione
	elementi particolari della copertura:				

id. catastali	foglio	particelle



OB-PR 2C	Approfondimento schedatura degli edifici esistenti e degli spazi aperti interni al sistema insediativo							
SISTEMA INSEDIATIVO DELLA NIEVOLE				ZONA DI CONSERVAZIONE DEL TESSUTO INSEDIATIVO				
scheda n. 96	numero edificio 1069	[redacted]						
stato d'uso	abbandonato		semi-abbandonato		in costruzione o ristrutturazione		utilizzato	
numero piani fuori terra	1	2	3	4	5	6	7	8
uso prevalente (sono possibili più scelte)	residenziale	servizi/direzionale	artigianale	commerciale	produttivo	misto residenziale/ricettivo		
	attività ricreative/ricettive	attività sportive	misto residenziale-artigianale	misto residenziale-commerciale	misto residenziale-produttivo	altro:		
destinazione del piano terra (sono possibili più scelte)	residenziale	commerciale	direzionale	produttivo/artigianale	altro:			
numero unità immobiliari	residenziali	commerciali	direzionali	produttive/artigianali	altro:			
	1	BAR						
presenza di annessi pertinenziali	SI	NO	numero	destinazione				
				garage	loggiati	volumi tecnici	gazebo tettoie	altro
tipologia edificio	casa a schiera	casa in linea	abitazione unifamiliare	abitazione plurifamiliare composta da terratettto	abitazione plurifamiliare con accessi autonomi	Altro:		
scala di accesso	esterna			interna all'edificio				
	condominiale	privata		condominiale	privata			
copertura	piana			tetto				
	utilizzabile	non utilizzabile	una falda	due falde	padiglione			
	elementi particolari della copertura:							
id. catastali	foglio	particelle						
foto								

OB-PR 2C	Approfondimento schedatura degli edifici esistenti e degli spazi aperti interni al sistema insediativo							
SISTEMA INSEDIATIVO DELLA NIEVOLE				ZONA DI CONSERVAZIONE DEL TESSUTO INSEDIATIVO				
scheda n. 95	numero edificio 1070 [redacted]							
stato d'uso	abbandonato		semi-abbandonato		in costruzione o ristrutturazione		utilizzato	
numero piani fuori terra	1	2	3	4	5	6	7	8
uso prevalente (sono possibili più scelte)	residenziale	servizi/direzionale	artigianale	commerciale	produttivo	misto residenziale/ricettivo		
	attività ricreative/ricettive	attività sportive	misto residenziale-artigianale	misto residenziale-commerciale	misto residenziale-produttivo	altro:		
destinazione del piano terra (sono possibili più scelte)	residenziale	commerciale	direzionale	produttivo/artigianale	altro:			
numero unità immobiliari	residenziali 2	commerciali FARMACIA / POSTE /	~~direzionali~~	~~produttive/artigianali~~	~~altro:~~			
presenza di annessi pertinenziali	SI	NO	numero	destinazione: garage	loggiati	volumi tecnici	gazebo tettoie	altro
tipologia edificio	casa a schiera	casa in linea	abitazione unifamiliare	abitazione plurifamiliare composta da terratettto	abitazione plurifamiliare con accessi autonomi	Altro:		
scala di accesso	esterna: condominiale	esterna: privata	interna all'edificio: condominiale	interna all'edificio: privata				
copertura	piana: utilizzabile	piana: non utilizzabile	tetto: una falda	tetto: due falde	tetto: padiglione			
	elementi particolari della copertura:							
id. catastali	foglio	particelle						

OB-PR 2C	Approfondimento schedatura degli edifici esistenti e degli spazi aperti interni al sistema insediativo							
SISTEMA INSEDIATIVO DELLA NIEVOLE				ZONA DI CONSERVAZIONE DEL TESSUTO INSEDIATIVO				
scheda n. 101	numero edificio 1071 [redacted]							
stato d'uso	abbandonato	semi-abbandonato		in costruzione o ristrutturazione	utilizzato			
numero piani fuori terra	1	2	3	4	5	6	7	8
uso prevalente (sono possibili più scelte)	residenziale	servizi/direzionale	artigianale	commerciale	produttivo	misto residenziale/ricettivo		
	attività ricreative/ricettive	attività sportive	misto residenziale-artigianale	misto residenziale-commerciale	misto residenziale-produttivo	altro:		
destinazione del piano terra (sono possibili più scelte)	residenziale	commerciale	direzionale	produttivo/artigianale	altro: garage			
numero unità immobiliari	residenziali	commerciali	direzionali	produttive/artigianali	altro:			
presenza di annessi pertinenziali	SI	NO	numero	destinazione: garage	loggiati	volumi tecnici	gazebo tettoie	altro
tipologia edificio	casa a schiera	casa in linea	abitazione unifamiliare	abitazione plurifamiliare composta da terratettto	abitazione plurifamiliare con accessi autonomi	Altro:		
scala di accesso	esterna: condominiale	esterna: privata	interna all'edificio: condominiale	interna all'edificio: privata				
copertura	piana: utilizzabile	piana: non utilizzabile	tetto: una falda	tetto: due falde	tetto: padiglione			
	elementi particolari della copertura:							
id. catastali	foglio	particelle						
foto								

OB-PR 2C	Approfondimento schedatura degli edifici esistenti e degli spazi aperti interni al sistema insediativo							
SISTEMA INSEDIATIVO DELLA NIEVOLE				ZONA DI CONSERVAZIONE DEL TESSUTO INSEDIATIVO				
scheda n. 102	numero edificio 1072	[redacted]						
stato d'uso	abbandonato		semi-abbandonato		in costruzione o ristrutturazione		utilizzato	
numero piani fuori terra	1	2	3	4	5	6	7	8
uso prevalente (sono possibili più scelte)	residenziale	servizi/direzionale	artigianale	commerciale	produttivo	misto residenziale/ricettivo		
	attività ricreative/ricettive	attività sportive	misto residenziale-artigianale	misto residenziale-commerciale	misto residenziale-produttivo	altro:		
destinazione del piano terra (sono possibili più scelte)	residenziale	commerciale	direzionale	produttivo/artigianale	altro: garage			
numero unità immobiliari	residenziali	commerciali	direzionali	produttive/artigianali	altro:			
presenza di annessi pertinenziali	SI	NO	numero	destinazione: garage	loggiati	volumi tecnici	gazebo tettoie	altro
tipologia edificio	casa a schiera	casa in linea	abitazione unifamiliare	abitazione plurifamiliare composta da terratettto	abitazione plurifamiliare con accessi autonomi	Altro:		
scala di accesso	esterna: condominiale	esterna: privata	interna all'edificio: condominiale	interna all'edificio: privata				
copertura	piana: utilizzabile	piana: non utilizzabile	tetto: una falda	tetto: due falde	tetto: padiglione			
	elementi particolari della copertura:							
id. catastali	foglio	particelle						
foto								

OB-PR 2C	Approfondimento schedatura degli edifici esistenti e degli spazi aperti interni al sistema insediativo							
SISTEMA INSEDIATIVO DELLA NIEVOLE				ZONA DI CONSERVAZIONE DEL TESSUTO INSEDIATIVO				
scheda n. 93		numero edificio 1073	[redacted]					
stato d'uso	abbandonato		semi-abbandonato		in costruzione o ristrutturazione		utilizzato	
numero piani fuori terra	1	2	3	4	5	6	7	8
uso prevalente (sono possibili più scelte)	residenziale	servizi/direzionale	artigianale	commerciale	produttivo	misto residenziale/ricettivo		
	attività ricreative/ricettive	attività sportive	misto residenziale-artigianale	misto residenziale-commerciale	misto residenziale-produttivo	altro:		
destinazione del piano terra (sono possibili più scelte)	residenziale	commerciale	direzionale	produttivo/artigianale	altro:			
numero unità immobiliari	residenziali	commerciali	direzionali	produttive/artigianali	altro:			
presenza di annessi pertinenziali	SI	NO	numero	destinazione: garage	loggiati	volumi tecnici	gazebo tettoie	altro
tipologia edificio	casa a schiera	casa in linea	abitazione unifamiliare	abitazione plurifamiliare composta da terratettto	abitazione plurifamiliare con accessi autonomi	Altro:		
scala di accesso	esterna: condominiale	esterna: privata	interna all'edificio: condominiale	interna all'edificio: privata				
copertura	piana: utilizzabile	piana: non utilizzabile	tetto: una falda	tetto: due falde	tetto: padiglione			
	elementi particolari della copertura:							
id. catastali	foglio	particelle						
foto								

OB-PR 2C	Approfondimento schedatura degli edifici esistenti e degli spazi aperti interni al sistema insediativo							
SISTEMA INSEDIATIVO DELLA NIEVOLE				ZONA DI CONSERVAZIONE DEL TESSUTO INSEDIATIVO				
scheda n. 97	numero edificio 1075 [redacted]							
stato d'uso	abbandonato		semi-abbandonato		in costruzione o ristrutturazione		utilizzato	
numero piani fuori terra	1	2	3	4	5	6	7	8
uso prevalente (sono possibili più scelte)	residenziale	servizi/direzionale	artigianale	commerciale	produttivo	misto residenziale/ricettivo		
	attività ricreative/ricettive	attività sportive	misto residenziale-artigianale	misto residenziale-commerciale	misto residenziale-produttivo	altro:		
destinazione del piano terra (sono possibili più scelte)	residenziale	commerciale	direzionale	produttivo/artigianale	altro:			
numero unità immobiliari	residenziali 1	commerciali AUMENTARE	direzionali	produttive/artigianali	altro:			
presenza di annessi pertinenziali	SI	NO	numero	destinazione: garage	loggiati	volumi tecnici	gazebo tettoie	altro
tipologia edificio	casa a schiera	casa in linea	abitazione unifamiliare	abitazione plurifamiliare composta da terratettto	abitazione plurifamiliare con accessi autonomi	Altro:		
scala di accesso	esterna: condominiale	esterna: privata	interna all'edificio: condominiale	interna all'edificio: privata				
copertura	piana: utilizzabile	piana: non utilizzabile	tetto: una falda	tetto: due falde	tetto: padiglione			
	elementi particolari della copertura:							
id. catastali	foglio	particelle						
foto								

OB-PR 2C	Approfondimento schedatura degli edifici esistenti e degli spazi aperti interni al sistema insediativo	
SISTEMA INSEDIATIVO DELLA NIEVOLE		ZONA DI CONSERVAZIONE DEL TESSUTO INSEDIATIVO

scheda n. 3		numero edificio 1076						
stato d'uso	abbandonato		semi-abbandonato		in costruzione o ristrutturazione		utilizzato	
numero piani fuori terra	1	2	3	4	5	6	7	8
uso prevalente (sono possibili più scelte)	residenziale	servizi/direzionale	artigianale	commerciale	produttivo	misto residenziale/ricettivo		
	attività ricreative/ricettive	attività sportive	misto residenziale-artigianale	misto residenziale-commerciale	misto residenziale-produttivo	altro: agricolo		
destinazione del piano terra (sono possibili più scelte)	residenziale	commerciale	direzionale	produttivo/artigianale	altro: deposito attività agricola			
numero unità immobiliari	residenziali	commerciali	direzionali	produttive/artigianali	altro: 1			
presenza di annessi pertinenziali	SI	NO	numero	destinazione: garage	loggiati	volumi tecnici	gazebo tettoie	altro depositi
tipologia edificio	casa a schiera	casa in linea	abitazione unifamiliare	abitazione plurifamiliare composta da terratettto	abitazione plurifamiliare con accessi autonomi	Altro: manufatto agricolo		
scala di accesso	esterna: condominiale	esterna: privata	interna all'edificio: condominiale	interna all'edificio: privata				
copertura	piana: utilizzabile	piana: non utilizzabile	tetto: una falda	tetto: due falde	tetto: padiglione			
	elementi particolari della copertura:							
id. catastali	foglio	particelle						



OB-PR 2C	Approfondimento schedatura degli edifici esistenti e degli spazi aperti interni al sistema insediativo	
SISTEMA INSEDIATIVO DELLA NIEVOLE		ZONA DI CONSERVAZIONE DEL TESSUTO INSEDIATIVO

scheda n. 2		numero edificio 1077						
stato d'uso	abbandonato		semi-abbandonato		in costruzione o ristrutturazione		utilizzato	
numero piani fuori terra	1	2	3	4	5	6	7	8
uso prevalente (sono possibili più scelte)	residenziale	servizi/direzionale	artigianale	commerciale	produttivo	misto residenziale/ricettivo		
	attività ricreative/ricettive	attività sportive	misto residenziale-artigianale	misto residenziale-commerciale	misto residenziale-produttivo	altro:		
destinazione del piano terra (sono possibili più scelte)	residenziale	commerciale	direzionale	produttivo/artigianale	altro:			
numero unità immobiliari	residenziali	commerciali	direzionali	produttive/artigianali	altro:			

presenza di annessi pertinenziali	SI	NO	numero	destinazione				
				garage	loggiati	volumi tecnici	gazebo tettoie	altro

tipologia edificio	casa a schiera	casa in linea	abitazione unifamiliare	abitazione plurifamiliare composta da terratettto	abitazione plurifamiliare con accessi autonomi	Altro:

scala di accesso	esterna		interna all'edificio	
	condominiale	privata	condominiale	privata

copertura	piana		tetto		
	utilizzabile	non utilizzabile	una falda	due falde	padiglione
	elementi particolari della copertura:				
id. catastali	foglio	particelle			

OB-PR 2C	Approfondimento schedatura degli edifici esistenti e degli spazi aperti interni al sistema insediativo							
SISTEMA INSEDIATIVO DELLA NIEVOLE				ZONA DI CONSERVAZIONE DEL TESSUTO INSEDIATIVO				
scheda n. 4		numero edificio 1078						
stato d'uso	abbandonato		semi-abbandonato		in costruzione o ristrutturazione		utilizzato	
numero piani fuori terra	1	2	3	4	5	6	7	8
uso prevalente (sono possibili più scelte)	residenziale	servizi/direzionale	artigianale	commerciale	produttivo	misto residenziale/ricettivo		
	attività ricreative/ricettive	attività sportive	misto residenziale-artigianale	misto residenziale-commerciale	misto residenziale-produttivo	altro:		
destinazione del piano terra (sono possibili più scelte)	residenziale	commerciale	direzionale	produttivo/artigianale	altro:			
numero unità immobiliari	residenziali 2	commerciali	direzionali	produttive/artigianali	altro:			
presenza di annessi pertinenziali	SI	NO	numero	destinazione: garage	loggiati	volumi tecnici	gazebo tettoie	altro
tipologia edificio	casa a schiera	casa in linea	abitazione unifamiliare	abitazione plurifamiliare composta da terratettto	abitazione plurifamiliare con accessi autonomi	Altro:		
scala di accesso	esterna			interna all'edificio				
	condominiale	privata		condominiale	privata			
copertura	piana			tetto				
	utilizzabile	non utilizzabile	una falda	due falde	padiglione			
	elementi particolari della copertura:							
id. catastali	foglio	particelle						



OB-PR 2C	Approfondimento schedatura degli edifici esistenti e degli spazi aperti interni al sistema insediativo	
SISTEMA INSEDIATIVO DELLA NIEVOLE		ZONA DI CONSERVAZIONE DEL TESSUTO INSEDIATIVO

scheda n. 6	numero edificio 1079							
stato d'uso	abbandonato		semi-abbandonato		in costruzione o ristrutturazione		utilizzato	
numero piani fuori terra	1	2	3	4	5	6	7	8
uso prevalente (sono possibili più scelte)	residenziale	servizi/direzionale	artigianale	commerciale	produttivo	misto residenziale/ricettivo		
	attività ricreative/ricettive	attività sportive	misto residenziale-artigianale	misto residenziale-commerciale	misto residenziale-produttivo	altro:		
destinazione del piano terra (sono possibili più scelte)	residenziale	commerciale	direzionale	produttivo/artigianale	altro: scuola			
numero unità immobiliari	residenziali	commerciali	direzionali	produttive/artigianali	altro: 1			
presenza di annessi pertinenziali	SI	NO	numero	destinazione: garage	loggiati	volumi tecnici	gazebo tettoie	altro
tipologia edificio	casa a schiera	casa in linea	abitazione unifamiliare	abitazione plurifamiliare composta da terratettto	abitazione plurifamiliare con accessi autonomi	Altro: scuola		
scala di accesso	esterna			interna all'edificio				
	condominiale	privata		condominiale	privata			
copertura	piana			tetto				
	utilizzabile	non utilizzabile	una falda	due falde	padiglione			
	elementi particolari della copertura:							
id. catastali	foglio	particelle						



OB-PR 2C	Approfondimento schedatura degli edifici esistenti e degli spazi aperti interni al sistema insediativo							
SISTEMA INSEDIATIVO DELLA NIEVOLE				ZONA DI CONSERVAZIONE DEL TESSUTO INSEDIATIVO				
scheda n. 7	numero edificio 1080							
stato d'uso	abbandonato		semi-abbandonato		in costruzione o ristrutturazione		utilizzato	
numero piani fuori terra	1	2	3	4	5	6	7	8
uso prevalente (sono possibili più scelte)	residenziale	servizi/direzionale	artigianale	commerciale	produttivo	misto residenziale/ricettivo		
	attività ricreative/ricettive	attività sportive	misto residenziale-artigianale	misto residenziale-commerciale	misto residenziale-produttivo	altro:		
destinazione del piano terra (sono possibili più scelte)	residenziale	commerciale	direzionale	produttivo/artigianale	altro:			
numero unità immobiliari	residenziali 2	commerciali	direzionali	produttive/artigianali	altro:			
presenza di annessi pertinenziali	SI	NO	numero	destinazione				
				garage	loggiati	volumi tecnici	gazebo tettoie	altro
tipologia edificio	casa a schiera	casa in linea	abitazione unifamiliare	abitazione plurifamiliare composta da terratettto	abitazione plurifamiliare con accessi autonomi	Altro:		
scala di accesso	esterna			interna all'edificio				
	condominiale	privata		condominiale	privata			
copertura	piana			tetto				
	utilizzabile	non utilizzabile	una falda	due falde	padiglione			
	elementi particolari della copertura:							
id. catastali	foglio	particelle						

OB-PR 2C	Approfondimento schedatura degli edifici esistenti e degli spazi aperti interni al sistema insediativo							
SISTEMA INSEDIATIVO DELLA NIEVOLE					ZONA DI CONSERVAZIONE DEL TESSUTO INSEDIATIVO			
scheda n. 9-10	numero edificio 1081							
stato d'uso	abbandonato		semi-abbandonato		in costruzione o ristrutturazione		utilizzato	
numero piani fuori terra	1	2	3	4	5	6	7	8
uso prevalente (sono possibili più scelte)	residenziale	servizi/direzionale	artigianale	commerciale	produttivo	misto residenziale/ricettivo		
	attività ricreative/ricettive	attività sportive	misto residenziale-artigianale	misto residenziale-commerciale	misto residenziale-produttivo	altro:		
destinazione del piano terra (sono possibili più scelte)	residenziale	commerciale	direzionale	produttivo/artigianale	altro:			
numero unità immobiliari	residenziali	commerciali	direzionali	produttive/artigianali	altro:			
presenza di annessi pertinenziali	SI	NO	numero	destinazione				
				garage	loggiati	volumi tecnici	gazebo tettoie	altro
tipologia edificio	casa a schiera	casa in linea	abitazione unifamiliare	abitazione plurifamiliare composta da terratettto	abitazione plurifamiliare con accessi autonomi	Altro:		
scala di accesso	esterna			interna all'edificio				
	condominiale	privata		condominiale	privata			
copertura	piana			tetto				
	utilizzabile	non utilizzabile	una falda	due falde	padiglione			
	elementi particolari della copertura:							
id. catastali	foglio	particelle						



OB-PR 2C	Approfondimento schedatura degli edifici esistenti e degli spazi aperti interni al sistema insediativo							
SISTEMA INSEDIATIVO DELLA NIEVOLE				ZONA DI CONSERVAZIONE DEL TESSUTO INSEDIATIVO				
scheda n. 67		numero edificio 1085	[redacted]					
stato d'uso	abbandonato		semi-abbandonato		in costruzione o ristrutturazione		utilizzato	
numero piani fuori terra	1	2	3	4	5	6	7	8
uso prevalente (sono possibili più scelte)	residenziale	servizi/direzionale	artigianale	commerciale	produttivo	misto residenziale/ricettivo		
	attività ricreative/ricettive	attività sportive	misto residenziale-artigianale	misto residenziale-commerciale	misto residenziale-produttivo	altro:		
destinazione del piano terra (sono possibili più scelte)	residenziale	commerciale	direzionale	produttivo/artigianale	altro: non utilizzato			
numero unità immobiliari	residenziali	commerciali	direzionali	produttive/artigianali	altro: 1			
presenza di annessi pertinenziali	SI	NO	numero	destinazione: garage	loggiati	volumi tecnici	gazebo tettoie	altro
tipologia edificio	casa a schiera	casa in linea	abitazione unifamiliare	abitazione plurifamiliare composta da terratettto	abitazione plurifamiliare con accessi autonomi	Altro:		
scala di accesso	esterna			interna all'edificio				
	condominiale	privata		condominiale	privata			
copertura	piana			tetto				
	utilizzabile	non utilizzabile	una falda	due falde	padiglione			
	elementi particolari della copertura:							
id. catastali	foglio	particelle						
foto								

OB-PR 2C	Approfondimento schedatura degli edifici esistenti e degli spazi aperti interni al sistema insediativo							
SISTEMA INSEDIATIVO DELLA NIEVOLE				ZONA DI CONSERVAZIONE DEL TESSUTO INSEDIATIVO				
scheda n. 68-69	numero edificio 1086 [redacted]							
stato d'uso	abbandonato		semi-abbandonato		in costruzione o ristrutturazione		utilizzato	
numero piani fuori terra	1	2	3 con sottotetto	4	5	6	7	8
uso prevalente (sono possibili più scelte)	residenziale	servizi/direzionale	artigianale	commerciale	produttivo	misto residenziale/ricettivo		
	attività ricreative/ricettive	attività sportive	misto residenziale-artigianale	misto residenziale-commerciale	misto residenziale-produttivo	altro:		
destinazione del piano terra (sono possibili più scelte)	residenziale	commerciale	direzionale	produttivo/artigianale	altro:			
numero unità immobiliari	residenziali	commerciali	direzionali	produttive/artigianali	altro:			
	3							
presenza di annessi pertinenziali	SI	NO	numero	destinazione				
				garage	loggiati	volumi tecnici	gazebo tettoie	altro
tipologia edificio	casa a schiera	casa in linea	abitazione unifamiliare	abitazione plurifamiliare composta da terratettto	abitazione plurifamiliare con accessi autonomi	Altro:		
scala di accesso	esterna			interna all'edificio				
	condominiale	privata		condominiale	privata			
copertura	piana			tetto				
	utilizzabile	non utilizzabile	una falda	due falde	padiglione			
	elementi particolari della copertura:							
id. catastali	foglio	particelle						
foto								

OB-PR 2C	Approfondimento schedatura degli edifici esistenti e degli spazi aperti interni al sistema insediativo							
SISTEMA INSEDIATIVO DELLA NIEVOLE				ZONA DI CONSERVAZIONE DEL TESSUTO INSEDIATIVO				
scheda n. 70	numero edificio 1087 [redacted]							
stato d'uso	abbandonato		semi-abbandonato		in costruzione o ristrutturazione		utilizzato	
numero piani fuori terra	1	2	3	4	5	6	7	8
uso prevalente (sono possibili più scelte)	residenziale	servizi/direzionale	artigianale	commerciale	produttivo	misto residenziale/ricettivo		
	attività ricreative/ricettive	attività sportive	misto residenziale-artigianale	misto residenziale-commerciale	misto residenziale-produttivo	altro:		
destinazione del piano terra (sono possibili più scelte)	residenziale	commerciale	direzionale	produttivo/artigianale	altro:			
numero unità immobiliari	residenziali 2	commerciali	direzionali	produttive/artigianali	altro:			
presenza di annessi pertinenziali	SI	NO	numero	destinazione: garage	loggiati	volumi tecnici	gazebo tettoie	altro
tipologia edificio	casa a schiera	casa in linea	abitazione unifamiliare	abitazione plurifamiliare composta da terratettto	abitazione plurifamiliare con accessi autonomi	Altro:		
scala di accesso	esterna: condominiale	esterna: privata	interna all'edificio: condominiale	interna all'edificio: privata				
copertura	piana: utilizzabile	piana: non utilizzabile	tetto: una falda	tetto: due falde	tetto: padiglione			
	elementi particolari della copertura:							
id. catastali	foglio	particelle						
foto								

OB-PR 2C	Approfondimento schedatura degli edifici esistenti e degli spazi aperti interni al sistema insediativo							
SISTEMA INSEDIATIVO DELLA NIEVOLE				ZONA DI CONSERVAZIONE DEL TESSUTO INSEDIATIVO				
scheda n. 71		numero edificio 1088	[redacted]					
stato d'uso	abbandonato		semi-abbandonato		in costruzione o ristrutturazione		utilizzato	
numero piani fuori terra	1	2	3	4	5	6	7	8
uso prevalente (sono possibili più scelte)	residenziale	servizi/direzionale	artigianale	commerciale	produttivo	misto residenziale/ricettivo		
	attività ricreative/ricettive	attività sportive	misto residenziale-artigianale	misto residenziale-commerciale	misto residenziale-produttivo	altro:		
destinazione del piano terra (sono possibili più scelte)	residenziale	commerciale	direzionale	produttivo/artigianale	altro:			
numero unità immobiliari	residenziali 2	commerciali	direzionali	produttive/artigianali	altro:			
presenza di annessi pertinenziali	SI	NO	numero	destinazione				
	garage	loggiati	volumi tecnici	gazebo tettoie	altro			
tipologia edificio	casa a schiera	casa in linea	abitazione unifamiliare	abitazione plurifamiliare composta da terratettto	abitazione plurifamiliare con accessi autonomi	Altro:		
scala di accesso	esterna			interna all'edificio				
	condominiale	privata		condominiale	privata			
copertura	piana			tetto				
	utilizzabile	non utilizzabile	una falda	due falde	padiglione			
	elementi particolari della copertura:							
id. catastali	foglio	particelle						
foto								

OB-PR 2C	Approfondimento schedatura degli edifici esistenti e degli spazi aperti interni al sistema insediativo							
SISTEMA INSEDIATIVO DELLA NIEVOLE				ZONA DI CONSERVAZIONE DEL TESSUTO INSEDIATIVO				
scheda n. 72		numero edificio 1089	[redacted]					
stato d'uso	abbandonato		semi-abbandonato		in costruzione o ristrutturazione		utilizzato	
numero piani fuori terra	1	2	3	4	5	6	7	8
uso prevalente (sono possibili più scelte)	residenziale	servizi/direzionale	artigianale	commerciale	produttivo	misto residenziale/ricettivo		
	attività ricreative/ricettive	attività sportive	misto residenziale-artigianale	misto residenziale-commerciale	misto residenziale-produttivo	altro:		
destinazione del piano terra (sono possibili più scelte)	residenziale	commerciale	direzionale	produttivo/artigianale	altro: ricettivo			
numero unità immobiliari	residenziali: 1	commerciali: OSTERIA	direzionali	produttive/artigianali	altro:			
presenza di annessi pertinenziali	SI	NO	numero	destinazione: garage	loggiati	volumi tecnici	gazebo tettoie	altro
tipologia edificio	casa a schiera	casa in linea	abitazione unifamiliare	abitazione plurifamiliare composta da terratettto	abitazione plurifamiliare con accessi autonomi	Altro:		
scala di accesso	esterna			interna all'edificio				
	condominiale	privata		condominiale	privata			
copertura	piana			tetto				
	utilizzabile	non utilizzabile	una falda	due falde	padiglione			
	elementi particolari della copertura:							
id. catastali	foglio	particelle						
foto								

OB-PR 2C	Approfondimento schedatura degli edifici esistenti e degli spazi aperti interni al sistema insediativo							
SISTEMA INSEDIATIVO DELLA NIEVOLE				ZONA DI CONSERVAZIONE DEL TESSUTO INSEDIATIVO				
scheda n. 77	numero edificio 1090							
stato d'uso	abbandonato		semi-abbandonato		in costruzione o ristrutturazione		utilizzato	
numero piani fuori terra	1	2	3	4	5	6	7	8
uso prevalente (sono possibili più scelte)	residenziale	servizi/direzionale	artigianale	commerciale	produttivo	misto residenziale/ricettivo		
	attività ricreative/ricettive	attività sportive	misto residenziale-artigianale	misto residenziale-commerciale	misto residenziale-produttivo	altro:		
destinazione del piano terra (sono possibili più scelte)	residenziale	commerciale	direzionale	produttivo/artigianale	altro: garage			
numero unità immobiliari	residenziali 3	commerciali	direzionali	produttive/artigianali	altro:			
presenza di annessi pertinenziali	SI	NO	numero	destinazione: garage	loggiati	volumi tecnici	gazebo tettoie	altro
tipologia edificio	casa a schiera	casa in linea	abitazione unifamiliare	abitazione plurifamiliare composta da terratettto	abitazione plurifamiliare con accessi autonomi	Altro:		
scala di accesso	esterna			interna all'edificio				
	condominiale	privata		condominiale	privata			
copertura	piana			tetto				
	utilizzabile	non utilizzabile	una falda	due falde	padiglione			
	elementi particolari della copertura:							
id. catastali	foglio	particelle						
foto								

OB-PR 2C	Approfondimento schedatura degli edifici esistenti e degli spazi aperti interni al sistema insediativo							
SISTEMA INSEDIATIVO DELLA NIEVOLE				ZONA DI CONSERVAZIONE DEL TESSUTO INSEDIATIVO				
scheda n. 79	numero edificio 1094 [redacted]							
stato d'uso	abbandonato		semi-abbandonato		in costruzione o ristrutturazione		utilizzato	
numero piani fuori terra	1	2	3	4	5	6	7	8
uso prevalente (sono possibili più scelte)	residenziale	servizi/direzionale	artigianale	commerciale	produttivo	misto residenziale/ricettivo		
	attività ricreative/ricettive	attività sportive	misto residenziale-artigianale	misto residenziale-commerciale	misto residenziale-produttivo	altro:		
destinazione del piano terra (sono possibili più scelte)	residenziale	commerciale	direzionale	produttivo/artigianale	altro:			
numero unità immobiliari	residenziali	commerciali	direzionali	produttive/artigianali	altro:			
	6							
presenza di annessi pertinenziali	SI	NO	numero	destinazione				
				garage	loggiati	volumi tecnici	gazebo tettoie	altro
tipologia edificio	casa a schiera	casa in linea	abitazione unifamiliare	abitazione plurifamiliare composta da terratettto	abitazione plurifamiliare con accessi autonomi	Altro:		
scala di accesso	esterna			interna all'edificio				
	condominiale	privata		condominiale	privata			
copertura	piana		tetto					
	utilizzabile	non utilizzabile	una falda	due falde	padiglione			
	elementi particolari della copertura:							
id. catastali	foglio	particelle						
foto								

OB-PR 2C	Approfondimento schedatura degli edifici esistenti e degli spazi aperti interni al sistema insediativo							
SISTEMA INSEDIATIVO DELLA NIEVOLE				ZONA DI CONSERVAZIONE DEL TESSUTO INSEDIATIVO				
scheda n. 12	numero edificio 1096							
stato d'uso	abbandonato		semi-abbandonato		in costruzione o ristrutturazione		utilizzato	
numero piani fuori terra	1	2	3	4	5	6	7	8
uso prevalente (sono possibili più scelte)	residenziale	servizi/direzionale	artigianale	commerciale	produttivo	misto residenziale/ricettivo		
	attività ricreative/ricettive	attività sportive	misto residenziale-artigianale	misto residenziale-commerciale	misto residenziale-produttivo	altro:		
destinazione del piano terra (sono possibili più scelte)	residenziale	commerciale	direzionale	produttivo/artigianale	altro:			
numero unità immobiliari	residenziali 1	commerciali	direzionali	produttive/artigianali	altro:			
presenza di annessi pertinenziali	SI	NO	numero	destinazione: garage	loggiati	volumi tecnici	gazebo tettoie	altro
tipologia edificio	casa a schiera	casa in linea	abitazione unifamiliare	abitazione plurifamiliare composta da terratettto	abitazione plurifamiliare con accessi autonomi	Altro:		
scala di accesso	esterna			interna all'edificio				
	condominiale	privata		condominiale	privata			
copertura	piana			tetto				
	utilizzabile	non utilizzabile	una falda	due falde	padiglione			
	elementi particolari della copertura:							
id. catastali	foglio	particelle						



OB-PR 2C	Approfondimento schedatura degli edifici esistenti e degli spazi aperti interni al sistema insediativo							
SISTEMA INSEDIATIVO DELLA NIEVOLE				ZONA DI CONSERVAZIONE DEL TESSUTO INSEDIATIVO				
scheda n. 13	numero edificio 1097	13						
stato d'uso	abbandonato		semi-abbandonato		in costruzione o ristrutturazione		utilizzato	
numero piani fuori terra	1	2	3	4	5	6	7	8
uso prevalente (sono possibili più scelte)	residenziale	servizi/direzionale	artigianale	commerciale	produttivo	misto residenziale/ricettivo		
	attività ricreative/ricettive	attività sportive	misto residenziale-artigianale	misto residenziale-commerciale	misto residenziale-produttivo	altro:		
destinazione del piano terra (sono possibili più scelte)	residenziale	commerciale	direzionale	produttivo/artigianale	altro:			
numero unità immobiliari	residenziali 1	commerciali	direzionali	produttive/artigianali	altro:			
presenza di annessi pertinenziali	SI	NO	numero	destinazione: garage	loggiati	volumi tecnici	gazebo tettoie	altro
tipologia edificio	casa a schiera	casa in linea	abitazione unifamiliare	abitazione plurifamiliare composta da terratettto	abitazione plurifamiliare con accessi autonomi	Altro:		
scala di accesso	esterna			interna all'edificio				
	condominiale	privata		condominiale	privata			
copertura	piana			tetto				
	utilizzabile	non utilizzabile	una falda	due falde	padiglione			
	elementi particolari della copertura:							
id. catastali	foglio	particelle						



OB-PR 2C	Approfondimento schedatura degli edifici esistenti e degli spazi aperti interni al sistema insediativo							
SISTEMA INSEDIATIVO DELLA NIEVOLE				ZONA DI CONSERVAZIONE DEL TESSUTO INSEDIATIVO				
scheda n. 11	numero edificio 1099	[redacted]						
stato d'uso	abbandonato		semi-abbandonato		in costruzione o ristrutturazione		utilizzato	
numero piani fuori terra	1	2	3	4	5	6	7	8
uso prevalente (sono possibili più scelte)	residenziale	servizi/direzionale	artigianale	commerciale	produttivo	misto residenziale/ricettivo		
	attività ricreative/ricettive	attività sportive	misto residenziale-artigianale	misto residenziale-commerciale	misto residenziale-produttivo	altro:		
destinazione del piano terra (sono possibili più scelte)	residenziale	commerciale	direzionale	produttivo/artigianale	altro:			
numero unità immobiliari	residenziali 1	commerciali	direzionali	produttive/artigianali	altro:			
presenza di annessi pertinenziali	SI	NO	numero	destinazione				
				garage	loggiati	volumi tecnici	gazebo tettoie	altro
tipologia edificio	casa a schiera	casa in linea	abitazione unifamiliare	abitazione plurifamiliare composta da terratettto	abitazione plurifamiliare con accessi autonomi	Altro:		
scala di accesso	esterna			interna all'edificio				
	condominiale	privata		condominiale	privata			
copertura	piana			tetto				
	utilizzabile	non utilizzabile	una falda	due falde	padiglione			
	elementi particolari della copertura:							
id. catastali	foglio	particelle						



OB-PR 2C	Approfondimento schedatura degli edifici esistenti e degli spazi aperti interni al sistema insediativo								
SISTEMA INSEDIATIVO DELLA NIEVOLE				ZONA DI CONSERVAZIONE DEL TESSUTO INSEDIATIVO					
scheda n. 90		numero edificio 1100	[redacted]						
stato d'uso							utilizzato		
numero piani fuori terra		2							
uso prevalente (sono possibili più scelte)	residenziale								
destinazione del piano terra (sono possibili più scelte)	residenziale								
numero unità immobiliari	residenziali 2								

presenza di annessi pertinenziali	SI	NO	numero	destinazione				
				garage	loggiati	volumi tecnici	gazebo tettoie	altro

tipologia edificio	casa a schiera	casa in linea	abitazione unifamiliare	abitazione plurifamiliare composta da terratettto	abitazione plurifamiliare con accessi autonomi	Altro:

scala di accesso	interna all'edificio	
	condominiale	privata

copertura	tetto			padiglione
elementi particolari della copertura:				

id. catastali	foglio	particelle

foto

OB-PR 2C	Approfondimento schedatura degli edifici esistenti e degli spazi aperti interni al sistema insediativo							
SISTEMA INSEDIATIVO DELLA NIEVOLE				ZONA DI CONSERVAZIONE DEL TESSUTO INSEDIATIVO				
scheda n. 57	numero edificio 1101 [redacted]							
stato d'uso	abbandonato		semi-abbandonato		in costruzione o ristrutturazione		utilizzato	
numero piani fuori terra	1	2	3	4	5	6	7	8
uso prevalente (sono possibili più scelte)	residenziale	servizi/direzionale	artigianale	commerciale	produttivo	misto residenziale/ricettivo		
	attività ricreative/ricettive	attività sportive	misto residenziale-artigianale	misto residenziale-commerciale	misto residenziale-produttivo	altro:		
destinazione del piano terra (sono possibili più scelte)	residenziale	commerciale	direzionale	produttivo/artigianale	altro:			
numero unità immobiliari	residenziali	commerciali	direzionali	produttive/artigianali	altro:			
	+1 sul retro							
presenza di annessi pertinenziali	SI	NO	numero	destinazione				
				garage	loggiati	volumi tecnici	gazebo tettoie	altro
tipologia edificio	casa a schiera	casa in linea	abitazione unifamiliare	abitazione plurifamiliare composta da terratettto	abitazione plurifamiliare con accessi autonomi	Altro:		
scala di accesso	esterna			interna all'edificio				
	condominiale	privata		condominiale	privata			
copertura	piana			tetto				
	utilizzabile	non utilizzabile	una falda	due falde	padiglione			
	elementi particolari della copertura:							
id. catastali	foglio	particelle						
foto								

OB-PR 2C	Approfondimento schedatura degli edifici esistenti e degli spazi aperti interni al sistema insediativo							
SISTEMA INSEDIATIVO DELLA NIEVOLE				ZONA DI CONSERVAZIONE DEL TESSUTO INSEDIATIVO				
scheda n. 59	numero edificio 102 [redacted]							
stato d'uso	abbandonato		semi-abbandonato		in costruzione o ristrutturazione		utilizzato	
numero piani fuori terra	1	2	3	4	5	6	7	8
uso prevalente (sono possibili più scelte)	residenziale	servizi/direzionale	artigianale	commerciale	produttivo	misto residenziale/ricettivo		
	attività ricreative/ricettive	attività sportive	misto residenziale-artigianale	misto residenziale-commerciale	misto residenziale-produttivo	altro:		
destinazione del piano terra (sono possibili più scelte)	residenziale	commerciale	direzionale	produttivo/artigianale	altro:			
numero unità immobiliari	residenziali	commerciali	direzionali	produttive/artigianali	altro:			
	2							
presenza di annessi pertinenziali	SI	NO	numero	destinazione				
				garage	loggiati	volumi tecnici	gazebo tettoie	altro
tipologia edificio	casa a schiera	casa in linea	abitazione unifamiliare	abitazione plurifamiliare composta da terratettto	abitazione plurifamiliare con accessi autonomi	Altro:		
scala di accesso	esterna		interna all'edificio					
	condominiale	privata	condominiale	privata				
copertura	piana		tetto					
	utilizzabile	non utilizzabile	una falda	due falde	padiglione			
	elementi particolari della copertura:							
id. catastali	foglio	particelle						
foto								

OB-PR 2C	Approfondimento schedatura degli edifici esistenti e degli spazi aperti interni al sistema insediativo							
SISTEMA INSEDIATIVO DELLA NIEVOLE				ZONA DI CONSERVAZIONE DEL TESSUTO INSEDIATIVO				
scheda n. 58	numero edificio 1105	[redacted]						
stato d'uso	abbandonato	semi-abbandonato		in costruzione o ristrutturazione	utilizzato			
numero piani fuori terra	1	2	3	4	5	6	7	8
uso prevalente (sono possibili più scelte)	residenziale	servizi/direzionale	artigianale	commerciale	produttivo	misto residenziale/ricettivo		
	attività ricreative/ricettive	attività sportive	misto residenziale-artigianale	misto residenziale-commerciale	misto residenziale-produttivo	altro:		
destinazione del piano terra (sono possibili più scelte)	residenziale	commerciale	direzionale	produttivo/artigianale	altro:			
numero unità immobiliari	residenziali 2	commerciali	direzionali	produttive/artigianali	altro:			
presenza di annessi pertinenziali	SI	NO	numero	destinazione: garage	loggiati	volumi tecnici	gazebo tettoie	altro
tipologia edificio	casa a schiera	casa in linea	abitazione unifamiliare	abitazione plurifamiliare composta da terratettto	abitazione plurifamiliare con accessi autonomi	Altro:		
scala di accesso	esterna			interna all'edificio				
	condominiale	privata		condominiale	privata			
copertura	piana			tetto				
	utilizzabile	non utilizzabile	una falda	due falde	padiglione			
	elementi particolari della copertura:							
id. catastali	foglio	particelle						
foto								

OB-PR 2C	Approfondimento schedatura degli edifici esistenti e degli spazi aperti interni al sistema insediativo							
SISTEMA INSEDIATIVO DELLA NIEVOLE				ZONA DI CONSERVAZIONE DEL TESSUTO INSEDIATIVO				
scheda n. 61	numero edificio 1104	[redacted]						
stato d'uso	abbandonato		semi-abbandonato		in costruzione o ristrutturazione		utilizzato	
numero piani fuori terra	1	2	3	4	5	6	7	8
uso prevalente (sono possibili più scelte)	residenziale	servizi/direzionale	artigianale	commerciale	produttivo	misto residenziale/ricettivo		
	attività ricreative/ricettive	attività sportive	misto residenziale-artigianale	misto residenziale-commerciale	misto residenziale-produttivo	altro:		
destinazione del piano terra (sono possibili più scelte)	residenziale	commerciale	direzionale	produttivo/artigianale	altro:			
numero unità immobiliari	residenziali	commerciali	direzionali	produttive/artigianali	altro:			
	5	parrucchiera						
presenza di annessi pertinenziali	SI	NO	numero	destinazione				
				garage	loggiati	volumi tecnici	gazebo tettoie	altro
tipologia edificio	casa a schiera	casa in linea	abitazione unifamiliare	abitazione plurifamiliare composta da terratettto	abitazione plurifamiliare con accessi autonomi	Altro:		
scala di accesso	esterna			interna all'edificio				
	condominiale	privata		condominiale	privata			
copertura	piana			tetto				
	utilizzabile	non utilizzabile	una falda	due falde	padiglione			
	elementi particolari della copertura: sottotetto							
id. catastali	foglio	particelle						
foto								

sul retro sp ales da recuperare → 62/ed: 1036

lato destro possibilità accesso

OB-PR 2C	Approfondimento schedatura degli edifici esistenti e degli spazi aperti interni al sistema insediativo							
SISTEMA INSEDIATIVO DELLA NIEVOLE				ZONA DI CONSERVAZIONE DEL TESSUTO INSEDIATIVO				
scheda n. 64	numero edificio 109 [redacted]							
stato d'uso	abbandonato		semi-abbandonato		in costruzione o ristrutturazione		(utilizzato)	
numero piani fuori terra	1	(2)	3	4	5	6	7	8
uso prevalente (sono possibili più scelte)	(residenziale)	servizi/direzionale	artigianale	commerciale	produttivo	misto residenziale/ricettivo		
	attività ricreative/ricettive	attività sportive	misto residenziale-artigianale	misto residenziale-commerciale	misto residenziale-produttivo	altro:		
destinazione del piano terra (sono possibili più scelte)	(residenziale)	commerciale	direzionale	produttivo/artigianale	altro: cantina deposito			
numero unità immobiliari	residenziali	commerciali	direzionali	produttive/artigianali	altro:			
presenza di annessi pertinenziali	SI	NO	numero	destinazione				
				garage	loggiati	volumi tecnici	gazebo tettoie	altro
tipologia edificio	casa a schiera	casa in linea	abitazione unifamiliare	abitazione plurifamiliare composta da terratettto	abitazione plurifamiliare con accessi autonomi	Altro:		
scala di accesso	esterna		interna all'edificio					
	condominiale	privata	condominiale	privata				
copertura	piana		(tetto)					
	utilizzabile	non utilizzabile	una falda	(due falde)	padiglione			
	elementi particolari della copertura: sottotetto							
id. catastali	foglio	particelle						
foto								

OB-PR 2C	Approfondimento schedatura degli edifici esistenti e degli spazi aperti interni al sistema insediativo							
SISTEMA INSEDIATIVO DELLA NIEVOLE				ZONA DI CONSERVAZIONE DEL TESSUTO INSEDIATIVO				
scheda n. 65	numero edificio 111 [redacted]							
stato d'uso	abbandonato		semi-abbandonato		in costruzione o ristrutturazione		utilizzato	
numero piani fuori terra	1	2	3	4	5	6	7	8
uso prevalente (sono possibili più scelte)	residenziale	servizi/direzionale	artigianale	commerciale	produttivo	misto residenziale/ricettivo		
	attività ricreative/ricettive	attività sportive	misto residenziale-artigianale	misto residenziale-commerciale	misto residenziale-produttivo	altro:		
destinazione del piano terra (sono possibili più scelte)	residenziale	commerciale	direzionale	produttivo/artigianale	altro:			
numero unità immobiliari	residenziali	commerciali	direzionali	produttive/artigianali	altro:			
presenza di annessi pertinenziali	SI	NO	numero	destinazione: garage	loggiati	volumi tecnici	gazebo tettoie	altro
tipologia edificio	casa a schiera	casa in linea	abitazione unifamiliare	abitazione plurifamiliare composta da terratettto	abitazione plurifamiliare con accessi autonomi	Altro:		
scala di accesso	esterna: condominiale	esterna: privata	interna all'edificio: condominiale	interna all'edificio: privata				
copertura	piana: utilizzabile	piana: non utilizzabile	tetto: una falda	tetto: due falde	tetto: padiglione			
	elementi particolari della copertura:							
id. catastali	foglio	particelle						
foto								

OB-PR 2C	Approfondimento schedatura degli edifici esistenti e degli spazi aperti interni al sistema insediativo							
SISTEMA INSEDIATIVO DELLA NIEVOLE				ZONA DI CONSERVAZIONE DEL TESSUTO INSEDIATIVO				
scheda n. 66		numero edificio 1112 [redacted]						
stato d'uso	abbandonato		semi-abbandonato		in costruzione o ristrutturazione		utilizzato	
numero piani fuori terra	1	2	3	4	5	6	7	8
uso prevalente (sono possibili più scelte)	residenziale	servizi/direzionale	artigianale	commerciale	produttivo	misto residenziale/ricettivo		
	attività ricreative/ricettive	attività sportive	misto residenziale-artigianale	misto residenziale-commerciale	misto residenziale-produttivo	altro:		
destinazione del piano terra (sono possibili più scelte)	residenziale	commerciale	direzionale	produttivo/artigianale	altro:			
numero unità immobiliari	residenziali	commerciali	direzionali	produttive/artigianali	altro:			
presenza di annessi pertinenziali	SI	NO	numero	destinazione				
				garage	loggiati	volumi tecnici	gazebo tettoie	altro
tipologia edificio	casa a schiera	casa in linea	abitazione unifamiliare	abitazione plurifamiliare composta da terratettto	abitazione plurifamiliare con accessi autonomi	Altro:		
scala di accesso	esterna			interna all'edificio				
	condominiale	privata		condominiale	privata			
copertura	piana			tetto				
	utilizzabile	non utilizzabile	una falda	due falde	padiglione			
	elementi particolari della copertura:							
id. catastali	foglio	particelle						
foto								

OB-PR 2C	Approfondimento schedatura degli edifici esistenti e degli spazi aperti interni al sistema insediativo							
SISTEMA INSEDIATIVO DELLA NIEVOLE				ZONA DI CONSERVAZIONE DEL TESSUTO INSEDIATIVO				
scheda n. 89		numero edificio 1113	[redacted]					
stato d'uso	abbandonato		semi-abbandonato		in costruzione o ristrutturazione		utilizzato	
numero piani fuori terra	1	2	3	4	5	6	7	8
uso prevalente (sono possibili più scelte)	residenziale	servizi/direzionale	artigianale	commerciale	produttivo	misto residenziale/ricettivo		
	attività ricreative/ricettive	attività sportive	misto residenziale-artigianale	misto residenziale-commerciale	misto residenziale-produttivo	altro:		
destinazione del piano terra (sono possibili più scelte)	residenziale	commerciale	direzionale	produttivo/artigianale	altro:			
numero unità immobiliari	residenziali	commerciali	direzionali	produttive/artigianali	altro:			
	2				garage			
presenza di annessi pertinenziali	SI	NO	numero	destinazione				
				garage	loggiati	volumi tecnici	gazebo tettoie	altro
tipologia edificio	casa a schiera	casa in linea	abitazione unifamiliare	abitazione plurifamiliare composta da terratettto	abitazione plurifamiliare con accessi autonomi	Altro:		
scala di accesso	esterna			interna all'edificio				
	condominiale	privata		condominiale	privata			
copertura	piana			tetto				
	utilizzabile	non utilizzabile	una falda	due falde	padiglione			
	elementi particolari della copertura:							
id. catastali	foglio	particelle						
foto								

OB-PR 2C	Approfondimento schedatura degli edifici esistenti e degli spazi aperti interni al sistema insediativo							
SISTEMA INSEDIATIVO DELLA NIEVOLE				ZONA DI CONSERVAZIONE DEL TESSUTO INSEDIATIVO				
scheda n. 105		numero edificio 1117	[redacted]					
stato d'uso	abbandonato		semi-abbandonato		in costruzione o ristrutturazione		utilizzato	
numero piani fuori terra	1	2	3	4	5	6	7	8
uso prevalente (sono possibili più scelte)	residenziale	servizi/direzionale	artigianale	commerciale	produttivo	misto residenziale/ricettivo		
	attività ricreative/ricettive	attività sportive	misto residenziale-artigianale	misto residenziale-commerciale	misto residenziale-produttivo	altro:		
destinazione del piano terra (sono possibili più scelte)	residenziale	commerciale	direzionale	produttivo/artigianale	altro:			
numero unità immobiliari	residenziali	commerciali	direzionali	produttive/artigianali	altro:			
presenza di annessi pertinenziali	SI	NO	numero	destinazione				
				garage	loggiati	volumi tecnici	gazebo tettoie	altro
tipologia edificio	casa a schiera	casa in linea	abitazione unifamiliare	abitazione plurifamiliare composta da terratettto	abitazione plurifamiliare con accessi autonomi	Altro:		
scala di accesso	esterna			interna all'edificio				
	condominiale	privata		condominiale	privata			
copertura	piana			tetto				
	utilizzabile	non utilizzabile	una falda	due falde	padiglione			
	elementi particolari della copertura:							
id. catastali	foglio	particelle						
foto								

OB-PR 2C	Approfondimento schedatura degli edifici esistenti e degli spazi aperti interni al sistema insediativo							
SISTEMA INSEDIATIVO DELLA NIEVOLE				ZONA DI CONSERVAZIONE DEL TESSUTO INSEDIATIVO				
scheda n. 106		numero edificio 118	[redacted]					
stato d'uso						utilizzato		
numero piani fuori terra		2						
uso prevalente (sono possibili più scelte)	residenziale							
destinazione del piano terra (sono possibili più scelte)	residenziale					altro:		
numero unità immobiliari	residenziali	commerciali	direzionali	produttive/artigianali	altro:			
presenza di annessi pertinenziali	SI	NO	numero	destinazione: garage	loggiati	volumi tecnici	gazebo tettoie	altro
tipologia edificio	casa a schiera	casa in linea	abitazione unifamiliare	abitazione plurifamiliare composta da terratettto	abitazione plurifamiliare con accessi autonomi	Altro:		
scala di accesso	esterna: condominiale	esterna: privata	interna all'edificio: condominiale	interna all'edificio: privata				
copertura	tetto: due falde							
elementi particolari della copertura: sottotetto								
id. catastali	foglio	particelle						
foto								

piano terra al di sotto del livello stradale

OB-PR 2C	Approfondimento schedatura degli edifici esistenti e degli spazi aperti interni al sistema insediativo							
SISTEMA INSEDIATIVO DELLA NIEVOLE				ZONA DI CONSERVAZIONE DEL TESSUTO INSEDIATIVO				
scheda n. 104		numero edificio 1123	[redacted]					
stato d'uso	abbandonato		semi-abbandonato		in costruzione o ristrutturazione		utilizzato	
numero piani fuori terra	1	2	3	4	5	6	7	8
uso prevalente (sono possibili più scelte)	residenziale	servizi/direzionale	artigianale		commerciale	produttivo	misto residenziale/ricettivo	
	attività ricreative/ricettive	attività sportive	misto residenziale-artigianale		misto residenziale-commerciale	misto residenziale-produttivo	altro:	
destinazione del piano terra (sono possibili più scelte)	residenziale	commerciale	direzionale		produttivo/artigianale		altro:	
numero unità immobiliari	residenziali	commerciali	direzionali		produttive/artigianali		altro:	
presenza di annessi pertinenziali	SI	NO	numero		destinazione			
					garage	loggiati	volumi tecnici	gazebo tettoie	altro
tipologia edificio	casa a schiera	casa in linea	abitazione unifamiliare	abitazione plurifamiliare composta da terratettto	abitazione plurifamiliare con accessi autonomi	Altro:		
scala di accesso	esterna				interna all'edificio			
	condominiale	privata			condominiale	privata		
copertura	piana			tetto				
	utilizzabile	non utilizzabile	una falda	due falde	padiglione			
	elementi particolari della copertura:							
id. catastali	foglio	particelle						
foto								

OB-PR 2C	Approfondimento schedatura degli edifici esistenti e degli spazi aperti interni al sistema insediativo							
SISTEMA INSEDIATIVO DELLA NIEVOLE				ZONA DI CONSERVAZIONE DEL TESSUTO INSEDIATIVO				
scheda n. 86		numero edificio 1134	[redacted]					
stato d'uso	abbandonato		semi-abbandonato		in costruzione o ristrutturazione		utilizzato	
numero piani fuori terra	1	2	3	4	5	6	7	8
uso prevalente (sono possibili più scelte)	residenziale	servizi/direzionale	artigianale	commerciale	produttivo	misto residenziale/ricettivo		
	attività ricreative/ricettive	attività sportive	misto residenziale-artigianale	misto residenziale-commerciale	misto residenziale-produttivo	altro:		
destinazione del piano terra (sono possibili più scelte)	residenziale	commerciale	direzionale	produttivo/artigianale	altro:			
numero unità immobiliari	residenziali	commerciali	direzionali	produttive/artigianali	altro:			
presenza di annessi pertinenziali	SI	NO	numero	destinazione				
				garage	loggiati	volumi tecnici	gazebo tettoie	altro
tipologia edificio	casa a schiera	casa in linea	abitazione unifamiliare	abitazione plurifamiliare composta da terratettto	abitazione plurifamiliare con accessi autonomi	Altro:		
scala di accesso	esterna			interna all'edificio				
	condominiale	privata		condominiale	privata			
copertura	piana			tetto				
	utilizzabile	non utilizzabile	una falda	due falde	padiglione			
	elementi particolari della copertura:							
id. catastali	foglio	particelle						
foto								

OB-PR 2C	Approfondimento schedatura degli edifici esistenti e degli spazi aperti interni al sistema insediativo							
SISTEMA INSEDIATIVO DELLA NIEVOLE				ZONA DI CONSERVAZIONE DEL TESSUTO INSEDIATIVO				
scheda n. 85	numero edificio M35 [redacted]							
stato d'uso	abbandonato		semi-abbandonato		in costruzione o ristrutturazione		utilizzato	
numero piani fuori terra	1	2	3	4	5	6	7	8
uso prevalente (sono possibili più scelte)	residenziale	servizi/direzionale	artigianale	commerciale	produttivo	misto residenziale/ricettivo		
	attività ricreative/ricettive	attività sportive	misto residenziale-artigianale	misto residenziale-commerciale	misto residenziale-produttivo	altro:		
destinazione del piano terra (sono possibili più scelte)	residenziale	commerciale	direzionale	produttivo/artigianale	altro:			
numero unità immobiliari	residenziali	commerciali	direzionali	produttive/artigianali	altro:			
	2							
presenza di annessi pertinenziali	SI	NO	numero	destinazione				
				garage	loggiati	volumi tecnici	gazebo tettoie	altro deposito
tipologia edificio	casa a schiera	casa in linea	abitazione unifamiliare	abitazione plurifamiliare composta da terratettto	abitazione plurifamiliare con accessi autonomi	Altro:		
scala di accesso	esterna			interna all'edificio				
	condominiale	privata		condominiale	privata			
copertura	piana			tetto				
	utilizzabile	non utilizzabile	una falda	due falde	padiglione			
	elementi particolari della copertura:							
id. catastali	foglio	particelle						
foto								

OB-PR 2C	Approfondimento schedatura degli edifici esistenti e degli spazi aperti interni al sistema insediativo							
SISTEMA INSEDIATIVO DELLA NIEVOLE				ZONA DI CONSERVAZIONE DEL TESSUTO INSEDIATIVO				
scheda n. 84		numero edificio 1136	[redacted]					
stato d'uso	abbandonato		semi-abbandonato		in costruzione o ristrutturazione		utilizzato	
numero piani fuori terra	1	2	3	4	5	6	7	8
uso prevalente (sono possibili più scelte)	residenziale	servizi/direzionale	artigianale	commerciale	produttivo	misto residenziale/ricettivo		
	attività ricreative/ricettive	attività sportive	misto residenziale-artigianale	misto residenziale-commerciale	misto residenziale-produttivo	altro:		
destinazione del piano terra (sono possibili più scelte)	residenziale	commerciale	direzionale	produttivo/artigianale	altro:			
numero unità immobiliari	residenziali 1	commerciali	direzionali	produttive/artigianali	altro:			
presenza di annessi pertinenziali	SI	NO	numero	destinazione: garage	loggiati	volumi tecnici	gazebo tettoie	altro
tipologia edificio	casa a schiera	casa in linea	abitazione unifamiliare	abitazione plurifamiliare composta da terratettto	abitazione plurifamiliare con accessi autonomi	Altro:		
scala di accesso	esterna: condominiale	esterna: privata	interna all'edificio: condominiale	interna all'edificio: privata				
copertura	piana: utilizzabile	piana: non utilizzabile	tetto: una falda	tetto: due falde	tetto: padiglione			
	elementi particolari della copertura:							
id. catastali	foglio	particelle						
foto								

OB-PR 2C	Approfondimento schedatura degli edifici esistenti e degli spazi aperti interni al sistema insediativo

SISTEMA INSEDIATIVO DELLA NIEVOLE	ZONA DI CONSERVAZIONE DEL TESSUTO INSEDIATIVO

scheda n. 83		numero edificio 1137	[redacted]					
stato d'uso	abbandonato		semi-abbandonato		in costruzione o ristrutturazione		utilizzato	
numero piani fuori terra	1	2	3	4	5	6	7	8

uso prevalente (sono possibili più scelte)	residenziale	servizi/direzionale	artigianale	commerciale	produttivo	misto residenziale/ricettivo
	attività ricreative/ricettive	attività sportive	misto residenziale-artigianale	misto residenziale-commerciale	misto residenziale-produttivo	altro:
destinazione del piano terra (sono possibili più scelte)	residenziale	commerciale	direzionale	produttivo/artigianale	altro:	
numero unità immobiliari	residenziali	commerciali	direzionali	produttive/artigianali	altro:	
	2					

presenza di annessi pertinenziali	SI	NO	numero	destinazione				
	Tettoia e volumi al di sotto			garage	loggiati della	volumi tecnici	gazebo tettoie	altro

tipologia edificio	casa a schiera	casa in linea	abitazione unifamiliare	abitazione plurifamiliare composta da terratettto	abitazione plurifamiliare con accessi autonomi	Altro:

scala di accesso	esterna		interna all'edificio	
	condominiale	privata	condominiale	privata

copertura	piana		tetto		
	utilizzabile	non utilizzabile	una falda	due falde	padiglione
	elementi particolari della copertura:				

id. catastali	foglio	particelle
foto		

OB-PR 2C	Approfondimento schedatura degli edifici esistenti e degli spazi aperti interni al sistema insediativo							
SISTEMA INSEDIATIVO DELLA NIEVOLE				ZONA DI CONSERVAZIONE DEL TESSUTO INSEDIATIVO				
scheda n. 82		numero edificio 1138 [redacted]						
stato d'uso	abbandonato		semi-abbandonato		in costruzione o ristrutturazione		utilizzato	
numero piani fuori terra	1	2	3	4	5	6	7	8
uso prevalente (sono possibili più scelte)	residenziale	servizi/direzionale	artigianale	commerciale	produttivo	misto residenziale/ricettivo		
	attività ricreative/ricettive	attività sportive	misto residenziale-artigianale	misto residenziale-commerciale	misto residenziale-produttivo	altro:		
destinazione del piano terra (sono possibili più scelte)	residenziale	commerciale	direzionale	produttivo/artigianale	altro: garage			
numero unità immobiliari	residenziali 1	commerciali	direzionali	produttive/artigianali	altro:			
presenza di annessi pertinenziali	SI	NO	numero	destinazione: garage	laggiati	volumi tecnici	gazebo tettoie	altro
tipologia edificio	casa a schiera	casa in linea	abitazione unifamiliare	abitazione plurifamiliare composta da terratettto	abitazione plurifamiliare con accessi autonomi	Altro:		
scala di accesso	esterna: condominiale	esterna: privata	interna all'edificio: condominiale	interna all'edificio: privata				
copertura	piana: utilizzabile	piana: non utilizzabile	tetto: una falda	tetto: due falde	padiglione			
	elementi particolari della copertura: porzione con tetto a capanna							
id. catastali	foglio	particelle						
foto								

OB-PR 2C	Approfondimento schedatura degli edifici esistenti e degli spazi aperti interni al sistema insediativo							
SISTEMA INSEDIATIVO DELLA NIEVOLE				ZONA DI CONSERVAZIONE DEL TESSUTO INSEDIATIVO				
scheda n. 81		numero edificio 1139 [redacted]						
stato d'uso	abbandonato		semi-abbandonato		in costruzione o ristrutturazione		utilizzato	
numero piani fuori terra	1	2	3	4	5	6	7	8
uso prevalente (sono possibili più scelte)	residenziale	servizi/direzionale	artigianale	commerciale	produttivo	misto residenziale/ricettivo		
	attività ricreative/ricettive	attività sportive	misto residenziale-artigianale	misto residenziale-commerciale	misto residenziale-produttivo	altro:		
destinazione del piano terra (sono possibili più scelte)	residenziale	commerciale	direzionale	produttivo/artigianale	altro: garage servitù			
numero unità immobiliari	residenziali	commerciali	direzionali	produttive/artigianali	altro:			
	2							
presenza di annessi pertinenziali	SI	NO	numero	destinazione				
				garage	loggiati	volumi tecnici	gazebo tettoie	altro
tipologia edificio	casa a schiera	casa in linea	abitazione unifamiliare	abitazione plurifamiliare composta da terratettto	abitazione plurifamiliare con accessi autonomi	Altro:		
scala di accesso	esterna			interna all'edificio				
	condominiale	privata		condominiale	privata			
copertura	piana			tetto				
	utilizzabile	non utilizzabile	una falda	due falde	padiglione			
	elementi particolari della copertura:							
id. catastali	foglio	particelle						
foto								

OB-PR 2C	Approfondimento schedatura degli edifici esistenti e degli spazi aperti interni al sistema insediativo	
SISTEMA INSEDIATIVO DELLA NIEVOLE		ZONA DI CONSERVAZIONE DEL TESSUTO INSEDIATIVO

scheda n. 80		numero edificio 1140	[redacted]					
stato d'uso	abbandonato		semi-abbandonato		in costruzione o ristrutturazione		utilizzato	
numero piani fuori terra	1	2	3	4	5	6	7	8
uso prevalente (sono possibili più scelte)	residenziale	servizi/direzionale	artigianale	commerciale	produttivo	misto residenziale/ricettivo		
	attività ricreative/ricettive	attività sportive	misto residenziale-artigianale	misto residenziale-commerciale	misto residenziale-produttivo	altro:		
destinazione del piano terra (sono possibili più scelte)	residenziale	commerciale	direzionale	produttivo/artigianale	altro:			
numero unità immobiliari	residenziali 1	commerciali	direzionali	produttive/artigianali	altro:			

presenza di annessi pertinenziali	SI	NO	numero	destinazione				
				garage	loggiati	volumi tecnici	gazebo tettoie	altro

tipologia edificio	casa a schiera	casa in linea	abitazione unifamiliare	abitazione plurifamiliare composta da terratettto	abitazione plurifamiliare con accessi autonomi	Altro:

scala di accesso	esterna		interna all'edificio	
	condominiale	privata	condominiale	privata

copertura	piana		tetto		
	utilizzabile	non utilizzabile	una falda	due falde	padiglione
	elementi particolari della copertura:				

id. catastali	foglio	particelle
foto		

OB-PR 2C	Approfondimento schedatura degli edifici esistenti e degli spazi aperti interni al sistema insediativo							
SISTEMA INSEDIATIVO DELLA NIEVOLE				ZONA DI CONSERVAZIONE DEL TESSUTO INSEDIATIVO				
scheda n. 88	numero edificio 146 [redacted]							
stato d'uso	abbandonato		semi-abbandonato		in costruzione o ristrutturazione		utilizzato	
numero piani fuori terra	1	2	3	4	5	6	7	8
uso prevalente (sono possibili più scelte)	residenziale	servizi/direzionale	artigianale	commerciale	produttivo	misto residenziale/ricettivo		
	attività ricreative/ricettive	attività sportive	misto residenziale-artigianale	misto residenziale-commerciale	misto residenziale-produttivo	altro:		
destinazione del piano terra (sono possibili più scelte)	residenziale	commerciale	direzionale	produttivo/artigianale	altro: pertinenze			
numero unità immobiliari	residenziali	commerciali	direzionali	produttive/artigianali	altro:			
	2							
presenza di annessi pertinenziali	SI	NO	numero	destinazione				
				garage	loggiati	volumi tecnici	gazebo tettoie	altro
tipologia edificio	casa a schiera	casa in linea	abitazione unifamiliare	abitazione plurifamiliare composta da terratettto	abitazione plurifamiliare con accessi autonomi	Altro:		
scala di accesso	esterna			interna all'edificio				
	condominiale	privata		condominiale	privata			
copertura	piana			tetto				
	utilizzabile	non utilizzabile	una falda	due falde	padiglione			
	elementi particolari della copertura:							
id. catastali	foglio	particelle						
foto								

OB-PR 2C	Approfondimento schedatura degli edifici esistenti e degli spazi aperti interni al sistema insediativo							
SISTEMA INSEDIATIVO DELLA NIEVOLE				ZONA DI CONSERVAZIONE DEL TESSUTO INSEDIATIVO				
scheda n. 60	numero edificio 1143 [redacted]							
stato d'uso	abbandonato		semi-abbandonato		in costruzione o ristrutturazione		utilizzato	
numero piani fuori terra	1	2	3	4	5	6	7	8
uso prevalente (sono possibili più scelte)	residenziale	servizi/direzionale	artigianale	commerciale	produttivo	misto residenziale/ricettivo		
	attività ricreative/ricettive	attività sportive	misto residenziale-artigianale	misto residenziale-commerciale	misto residenziale-produttivo	altro:		
destinazione del piano terra (sono possibili più scelte)	residenziale	commerciale	direzionale	produttivo/artigianale	altro: circolo			
numero unità immobiliari	residenziali	commerciali	direzionali	produttive/artigianali	altro:			
	1 sul retro				circolo arci			
presenza di annessi pertinenziali	SI	NO	numero	destinazione				
				garage	loggiati	volumi tecnici	gazebo tettoie	altro
tipologia edificio	casa a schiera	casa in linea	abitazione unifamiliare	abitazione plurifamiliare composta da terratettto	abitazione plurifamiliare con accessi autonomi	Altro:		
scala di accesso	esterna			interna all'edificio				
	condominiale	privata		condominiale	privata			
copertura	piana			tetto				
	utilizzabile	non utilizzabile	una falda	due falde	padiglione			
	elementi particolari della copertura:							
id. catastali	foglio	particelle						
foto								

Possibilità di destinazione d'uso commerciale / ricettivo al piano Terra.
Mantenimento sagoma edificio

OB-PR 2C	Approfondimento schedatura degli edifici esistenti e degli spazi aperti interni al sistema insediativo							
SISTEMA INSEDIATIVO DELLA NIEVOLE				ZONA DI CONSERVAZIONE DEL TESSUTO INSEDIATIVO				
scheda n. 63-60	numero edificio 1144							
stato d'uso	abbandonato		semi-abbandonato		in costruzione o ristrutturazione		utilizzato	
numero piani fuori terra	1	2	3	4	5	6	7	8
uso prevalente (sono possibili più scelte)	residenziale	servizi/direzionale	artigianale	commerciale	produttivo	misto residenziale/ricettivo		
	attività ricreative/ricettive	attività sportive	misto residenziale-artigianale	misto residenziale-commerciale	misto residenziale-produttivo	altro:		
destinazione del piano terra (sono possibili più scelte)	residenziale	commerciale	direzionale	produttivo/artigianale	altro:			
numero unità immobiliari	residenziali	commerciali	direzionali	produttive/artigianali	altro:			
					Circolo ARCI			
presenza di annessi pertinenziali	SI	NO	numero	destinazione				
				garage	loggiati	volumi tecnici	gazebo tettoie	altro
tipologia edificio	casa a schiera	casa in linea	abitazione unifamiliare	abitazione plurifamiliare composta da terratettto	abitazione plurifamiliare con accessi autonomi	Altro:		
scala di accesso	esterna			interna all'edificio				
	condominiale	privata		condominiale	privata			
copertura	piana			tetto				
	utilizzabile	non utilizzabile		una falda	due falde	padiglione		
	elementi particolari della copertura:			→ arcolo				
id. catastali	foglio	particelle						
foto								

Possibilità realizzazione volume di livello stradale

Mantenimento quota rgronda da sulla strada

Aumentare visibilità incrocio stradale + realizzare marciapiede

OB-PR 2C	Approfondimento schedatura degli edifici esistenti e degli spazi aperti interni al sistema insediativo							
SISTEMA INSEDIATIVO DELLA NIEVOLE				ZONA DI CONSERVAZIONE DEL TESSUTO INSEDIATIVO				
scheda n. 94		numero edificio 1145	[redacted]					
stato d'uso	abbandonato		semi-abbandonato		in costruzione o ristrutturazione		utilizzato	
numero piani fuori terra	1	2	3	4	5	6	7	8
uso prevalente (sono possibili più scelte)	residenziale	servizi/direzionale	artigianale	commerciale	produttivo	misto residenziale/ricettivo		
	attività ricreative/ricettive	attività sportive	misto residenziale-artigianale	misto residenziale-commerciale	misto residenziale-produttivo	altro:		
destinazione del piano terra (sono possibili più scelte)	residenziale	commerciale	direzionale	produttivo/artigianale	altro:			
numero unità immobiliari	residenziali	commerciali	direzionali	produttive/artigianali	altro:			
presenza di annessi pertinenziali	SI	NO	numero	destinazione: garage	loggiati	volumi tecnici	gazebo tettoie	altro annesso
tipologia edificio	casa a schiera	casa in linea	abitazione unifamiliare	abitazione plurifamiliare composta da terratettto	abitazione plurifamiliare con accessi autonomi	Altro:		
scala di accesso	esterna: condominiale	esterna: privata	interna all'edificio: condominiale	interna all'edificio: privata				
copertura	piana: utilizzabile	piana: non utilizzabile	tetto: una falda	tetto: due falde	tetto: padiglione			
	elementi particolari della copertura: elementi precari / in parte crollato							
id. catastali	foglio	particelle						
foto								

OB-PR 2C	Approfondimento schedatura degli edifici esistenti e degli spazi aperti interni al sistema insediativo							
SISTEMA INSEDIATIVO DELLA NIEVOLE				ZONA DI CONSERVAZIONE DEL TESSUTO INSEDIATIVO				
scheda n. 75		numero edificio 1147	[redacted]					
stato d'uso	abbandonato		semi-abbandonato		in costruzione o ristrutturazione		utilizzato	
numero piani fuori terra	1	2	3	4	5	6	7	8
uso prevalente (sono possibili più scelte)	residenziale	servizi/direzionale	artigianale	commerciale	produttivo	misto residenziale/ricettivo		
	attività ricreative/ricettive	attività sportive	misto residenziale-artigianale	misto residenziale-commerciale	misto residenziale-produttivo	altro:		
destinazione del piano terra (sono possibili più scelte)	residenziale	commerciale	direzionale	produttivo/artigianale	altro:			
numero unità immobiliari	residenziali	commerciali	direzionali	produttive/artigianali	altro:			
	1							
presenza di annessi pertinenziali	SI	NO	numero	destinazione				
				garage	loggiati	volumi tecnici	gazebo tettoie	altro
tipologia edificio	casa a schiera	casa in linea	abitazione unifamiliare	abitazione plurifamiliare composta da terratettto	abitazione plurifamiliare con accessi autonomi	Altro:		
scala di accesso	esterna			interna all'edificio				
	condominiale	privata		condominiale	privata			
copertura	piana		tetto					
	utilizzabile	non utilizzabile	una falda	due falde	padiglione			
	elementi particolari della copertura:							
id. catastali	foglio	particelle						
foto								

OB-PR 2C	Approfondimento schedatura degli edifici esistenti e degli spazi aperti interni al sistema insediativo							
SISTEMA INSEDIATIVO DELLA NIEVOLE				ZONA DI CONSERVAZIONE DEL TESSUTO INSEDIATIVO				
scheda n. 76	numero edificio 1148 [redacted]							
stato d'uso	abbandonato		semi-abbandonato		in costruzione o ristrutturazione		utilizzato	
numero piani fuori terra	1	2	3	4	5	6	7	8
uso prevalente (sono possibili più scelte)	residenziale	servizi/direzionale	artigianale	commerciale	produttivo	misto residenziale/ricettivo		
	attività ricreative/ricettive	attività sportive	misto residenziale-artigianale	misto residenziale-commerciale	misto residenziale-produttivo	altro:		
destinazione del piano terra (sono possibili più scelte)	residenziale	commerciale	direzionale	produttivo/artigianale	altro:			
numero unità immobiliari	residenziali	commerciali	direzionali	produttive/artigianali	altro:			
	1							
presenza di annessi pertinenziali	SI	NO	numero	destinazione				
				garage	loggiati	volumi tecnici	gazebo tettoie	altro
tipologia edificio	casa a schiera	casa in linea	abitazione unifamiliare	abitazione plurifamiliare composta da terratettto	abitazione plurifamiliare con accessi autonomi	Altro:		
scala di accesso	esterna			interna all'edificio				
	condominiale	privata		condominiale	privata			
copertura	piana			tetto				
	utilizzabile	non utilizzabile	una falda	due falde	padiglione			
	elementi particolari della copertura:							
id. catastali	foglio	particelle						
foto								

OB-PR 2C	Approfondimento schedatura degli edifici esistenti e degli spazi aperti interni al sistema insediativo							
SISTEMA INSEDIATIVO DELLA NIEVOLE				ZONA DI CONSERVAZIONE DEL TESSUTO INSEDIATIVO				
scheda n. 43	numero edificio 1167	[redacted]						
stato d'uso	abbandonato	semi-abbandonato		in costruzione o ristrutturazione	utilizzato			
numero piani fuori terra	1	2	3	4	5	6	7	8
uso prevalente (sono possibili più scelte)	residenziale	servizi/direzionale	artigianale	commerciale	produttivo	misto residenziale/ricettivo		
	attività ricreative/ricettive	attività sportive	misto residenziale-artigianale	misto residenziale-commerciale	misto residenziale-produttivo	altro:		
destinazione del piano terra (sono possibili più scelte)	residenziale	commerciale	direzionale	produttivo/artigianale	altro:			
numero unità immobiliari	residenziali	commerciali	direzionali	produttive/artigianali	altro:			
presenza di annessi pertinenziali	SI	NO	numero	destinazione				
				garage	loggiati	volumi tecnici	gazebo tettoie	altro
tipologia edificio	casa a schiera	casa in linea	abitazione unifamiliare	abitazione plurifamiliare composta da terratettto	abitazione plurifamiliare con accessi autonomi	Altro:		
scala di accesso	esterna			interna all'edificio				
	condominiale	privata		condominiale	privata			
copertura	piana			tetto				
	utilizzabile	non utilizzabile	una falda	due falde	padiglione			
	elementi particolari della copertura: sottotetto							
id. catastali	foglio	particelle						



OB-PR 2C	Approfondimento schedatura degli edifici esistenti e degli spazi aperti interni al sistema insediativo							
SISTEMA INSEDIATIVO DELLA NIEVOLE				ZONA DI CONSERVAZIONE DEL TESSUTO INSEDIATIVO				
scheda n. 42		numero edificio 1168	[redacted]					
stato d'uso	abbandonato		semi-abbandonato		in costruzione o ristrutturazione		utilizzato	
numero piani fuori terra	1	2	3	4	5	6	7	8
uso prevalente (sono possibili più scelte)	residenziale	servizi/direzionale	artigianale	commerciale	produttivo	misto residenziale/ricettivo		
	attività ricreative/ricettive	attività sportive	misto residenziale-artigianale	misto residenziale-commerciale	misto residenziale-produttivo	altro: deposito		
destinazione del piano terra (sono possibili più scelte)	residenziale	commerciale	direzionale	produttivo/artigianale	altro: deposito			
numero unità immobiliari	residenziali	commerciali	direzionali	produttive/artigianali	altro: 1 deposito			
presenza di annessi pertinenziali	SI	NO	numero	destinazione: garage	loggiati	volumi tecnici	gazebo tettoie	altro
tipologia edificio	casa a schiera	casa in linea	abitazione unifamiliare	abitazione plurifamiliare composta da terratettto	abitazione plurifamiliare con accessi autonomi	Altro: capannone di tipo provvisorio		
scala di accesso	esterna: condominiale	esterna: privata	interna all'edificio: condominiale	interna all'edificio: privata				
copertura	piana: utilizzabile	piana: non utilizzabile	tetto: una falda	tetto: due falde	tetto: padiglione			
	elementi particolari della copertura: ondulline con modesta pendenza							
id. catastali	foglio	particelle						



OB-PR 2C	Approfondimento schedatura degli edifici esistenti e degli spazi aperti interni al sistema insediativo							
SISTEMA INSEDIATIVO DELLA NIEVOLE				ZONA DI CONSERVAZIONE DEL TESSUTO INSEDIATIVO				
scheda n. 37		numero edificio 1169	[redacted]					
stato d'uso	abbandonato		semi-abbandonato		in costruzione o ristrutturazione		utilizzato	
numero piani fuori terra	1	2	3	4	5	6	7	8
uso prevalente (sono possibili più scelte)	residenziale	servizi/direzionale	artigianale	commerciale	produttivo	misto residenziale/ricettivo		
	attività ricreative/ricettive	attività sportive	misto residenziale-artigianale	misto residenziale-commerciale	misto residenziale-produttivo	altro: volume pertinenziale		
destinazione del piano terra (sono possibili più scelte)	residenziale	commerciale	direzionale	produttivo/artigianale	altro:			
numero unità immobiliari	residenziali	commerciali	direzionali	produttive/artigianali	altro:			
presenza di annessi pertinenziali	SI	NO	numero	destinazione				
				garage	loggiati	volumi tecnici	gazebo tettoie	altro
tipologia edificio	casa a schiera	casa in linea	abitazione unifamiliare	abitazione plurifamiliare composta da terratettto	abitazione plurifamiliare con accessi autonomi	Altro: manufatto ad 1 piano		
scala di accesso	esterna			interna all'edificio				
	condominiale	privata		condominiale	privata			
copertura	piana			tetto				
	utilizzabile	non utilizzabile		una falda	due falde	padiglione		
	elementi particolari della copertura:							
id. catastali	foglio	particelle						



OB-PR 2C	Approfondimento schedatura degli edifici esistenti e degli spazi aperti interni al sistema insediativo							
SISTEMA INSEDIATIVO DELLA NIEVOLE				ZONA DI CONSERVAZIONE DEL TESSUTO INSEDIATIVO				
scheda n. 34		numero edificio 1170	[redacted]					
stato d'uso	abbandonato		semi-abbandonato		in costruzione o ristrutturazione		utilizzato	
numero piani fuori terra	1	2	3	4	5	6	7	8
uso prevalente (sono possibili più scelte)	residenziale	servizi/direzionale	artigianale	commerciale	produttivo	misto residenziale/ricettivo		
	attività ricreative/ricettive	attività sportive	misto residenziale-artigianale	misto residenziale-commerciale	misto residenziale-produttivo	altro: deposito		
destinazione del piano terra (sono possibili più scelte)	residenziale	commerciale	direzionale	produttivo/artigianale	altro: deposito			
numero unità immobiliari	residenziali	commerciali	direzionali	produttive/artigianali	altro: 1 deposito			
presenza di annessi pertinenziali	SI	NO	numero	destinazione: garage	loggiati	volumi tecnici	gazebo tettoie	altro
tipologia edificio	casa a schiera	casa in linea	abitazione unifamiliare	abitazione plurifamiliare composta da terratettto	abitazione plurifamiliare con accessi autonomi	Altro: capannone		
scala di accesso	esterna		interna all'edificio					
	condominiale	privata	condominiale	privata				
copertura	piana		tetto					
	utilizzabile	non utilizzabile	una falda	due falde	padiglione			
	elementi particolari della copertura:							
id. catastali	foglio	particelle						



OB-PR 2C	Approfondimento schedatura degli edifici esistenti e degli spazi aperti interni al sistema insediativo							
SISTEMA INSEDIATIVO DELLA NIEVOLE					ZONA DI CONSERVAZIONE DEL TESSUTO INSEDIATIVO			
scheda n. 35		numero edificio 1171	[redacted]					
stato d'uso	abbandonato		semi-abbandonato		in costruzione o ristrutturazione		utilizzato	
numero piani fuori terra	1	2	3	4	5	6	7	8
uso prevalente (sono possibili più scelte)	residenziale	servizi/direzionale	artigianale	commerciale	produttivo	misto residenziale/ricettivo		
	attività ricreative/ricettive	attività sportive	misto residenziale-artigianale	misto residenziale-commerciale	misto residenziale-produttivo	altro:		
destinazione del piano terra (sono possibili più scelte)	residenziale	commerciale	direzionale	produttivo/artigianale	altro: seminterrato a garage/cantina			
numero unità immobiliari	residenziali	commerciali	direzionali	produttive/artigianali	altro:			
presenza di annessi pertinenziali	SI	NO	numero	destinazione				
				garage	loggiati	volumi tecnici	gazebo tettoie	altro
tipologia edificio	casa a schiera	casa in linea	abitazione unifamiliare	abitazione plurifamiliare composta da terratettto	abitazione plurifamiliare con accessi autonomi	Altro:		
scala di accesso	esterna			interna all'edificio				
	condominiale	privata		condominiale	privata			
copertura	piana			tetto				
	utilizzabile	non utilizzabile	una falda	due falde	padiglione			
	elementi particolari della copertura: nessuno							
id. catastali	foglio	particelle						

OB-PR 2C	Approfondimento schedatura degli edifici esistenti e degli spazi aperti interni al sistema insediativo							
SISTEMA INSEDIATIVO DELLA NIEVOLE				ZONA DI CONSERVAZIONE DEL TESSUTO INSEDIATIVO				
scheda n. 36	numero edificio 1172 [redacted]							
stato d'uso	abbandonato		semi-abbandonato		in costruzione o ristrutturazione		utilizzato	
numero piani fuori terra	1	2	3	4	5	6	7	8
uso prevalente (sono possibili più scelte)	residenziale	servizi/direzionale	artigianale	commerciale	produttivo	misto residenziale/ricettivo		
	attività ricreative/ricettive	attività sportive	misto residenziale-artigianale	misto residenziale-commerciale	misto residenziale-produttivo	altro:		
destinazione del piano terra (sono possibili più scelte)	residenziale	commerciale	direzionale	produttivo/artigianale	altro: piano seminterrato garage / cantina			
numero unità immobiliari	residenziali	commerciali	direzionali	produttive/artigianali	altro:			
presenza di annessi pertinenziali	SI	NO	numero	destinazione				
				garage	loggiati	volumi tecnici	gazebo tettoie	altro
tipologia edificio	casa a schiera	casa in linea	abitazione unifamiliare	abitazione plurifamiliare composta da terratettto	abitazione plurifamiliare con accessi autonomi	Altro:		
scala di accesso	esterna			interna all'edificio				
	condominiale	privata		condominiale	privata			
copertura	piana			tetto				
	utilizzabile	non utilizzabile	una falda	due falde	padiglione			
	elementi particolari della copertura: nessuno							
id. catastali	foglio	particelle						



OB-PR 2C	Approfondimento schedatura degli edifici esistenti e degli spazi aperti interni al sistema insediativo							
SISTEMA INSEDIATIVO DELLA NIEVOLE				ZONA DI CONSERVAZIONE DEL TESSUTO INSEDIATIVO				
scheda n. 38		numero edificio 1198	[redacted]					
stato d'uso	abbandonato		semi-abbandonato		in costruzione o ristrutturazione		utilizzato	
numero piani fuori terra	1	2	3	4	5	6	7	8
uso prevalente (sono possibili più scelte)	residenziale	servizi/direzionale	artigianale	commerciale	produttivo	misto residenziale/ricettivo		
	attività ricreative/ricettive	attività sportive	misto residenziale-artigianale	misto residenziale-commerciale	misto residenziale-produttivo	altro:		
destinazione del piano terra (sono possibili più scelte)	residenziale	commerciale	direzionale	produttivo/artigianale	altro:			
numero unità immobiliari	residenziali	commerciali	direzionali	produttive/artigianali	altro:			
presenza di annessi pertinenziali	SI	NO	numero	destinazione				
				garage	loggiati	volumi tecnici	gazebo tettoie	altro
tipologia edificio	casa a schiera	casa in linea	abitazione unifamiliare	abitazione plurifamiliare composta da terratettto	abitazione plurifamiliare con accessi autonomi	Altro:		
scala di accesso	esterna			interna all'edificio				
	condominiale	privata		condominiale	privata			
copertura	piana			tetto				
	utilizzabile	non utilizzabile	una falda	due falde	padiglione			
	elementi particolari della copertura: nessuno							
id. catastali	foglio	particelle						



OB-PR 2C	Approfondimento schedatura degli edifici esistenti e degli spazi aperti interni al sistema insediativo

scheda n.		numero edificio	1354	Via	Maona SS. 633	n.c.	57	
destinazione di PRG	B3							
superficie da CTR								
stato d'uso	abbandonato		semi-abbandonato		in costruzione o ristrutturazione		utilizzato X	
numero piani fuori terra	1	X 2	3	4	5	6	7	8
uso prevalente (sono possibili più scelte)	residenziale X	servizi/direzionale	artigianale	commerciale	produttivo	misto residenziale/ricettivo		
	attività ricreative/ricettive	attività sportive	misto residenziale-artigianale	misto residenziale-commerciale	misto residenziale-produttivo	altro:		
destinazione del piano terra (sono possibili più scelte)	residenziale X	commerciale	direzionale	produttivo/artigianale	altro:			
numero unità immobiliari	residenziali	commerciali	direzionali	produttive/artigianali	altro:			
	1							
presenza di annessi pertinenziali	SI X	NO	numero	destinazione				
				garage X	loggiati	volumi tecnici	gazebo tettoie	altro
tipologia edificio	casa a schiera	casa in linea	abitazione unifamiliare X	abitazione plurifamiliare composta da terratetto	abitazione plurifamiliare con accessi autonomi	Altro:		
scala di accesso	esterna			interna all'edificio				
	condominiale	privata X		condominiale	privata X			
Copertura	piana			tetto X				
	utilizzabile	non utilizzabile		una falda	due falde X	padiglione		
	elementi particolari della copertura: —							
Id. catastali	Foglio: 4			Particelle: 451				
Previsioni P.S.:								
Vincoli P.S.								
Vincoli	Paesaggistico	Idrogeologico	Rispetto stradale	Altro				
		X	X					
foto (almeno una foto deve evidenziare il rapporto dell'edificio con gli edifici confinanti)	E_1354							
note (indicare anche l'eventuale presenza di giardini e/o alberature di pregio):								
data rilievo	15/10/2015							
tecnico rilevatore	CILIBERTI F.							
tecnico verifiche cartografiche								

E_1354

OB-PR 2C	Approfondimento schedatura degli edifici esistenti e degli spazi aperti interni al sistema insediativo

scheda n.		numero edificio	1362	Via	delle Vigne			n.c.	2B
destinazione di PRG	B3								
superficie da CTR									
stato d'uso	abbandonato		semi-abbandonato		in costruzione o ristrutturazione		utilizzato	X	
numero piani fuori terra	X 1÷5	2	3	4	5	6	7	8	
uso prevalente (sono possibili più scelte)	residenziale X	servizi/direzionale	artigianale	commerciale	produttivo	misto residenziale/ricettivo			
	attività ricreative/ricettive	attività sportive	misto residenziale-artigianale	misto residenziale-commerciale	misto residenziale-produttivo	altro:			
destinazione del piano terra (sono possibili più scelte)	residenziale X	commerciale	direzionale	produttivo/artigianale	altro:				
numero unità immobiliari	residenziali	commerciali	direzionali	produttive/artigianali	altro:				
	1								
presenza di annessi pertinenziali	SI	NO X	numero	destinazione					
				garage	loggiati	volumi tecnici	gazebo tettoie	altro	
tipologia edificio	casa a schiera	casa in linea	abitazione unifamiliare X	abitazione plurifamiliare composta da terratetto	abitazione plurifamiliare con accessi autonomi	Altro:			
scala di accesso	esterna			interna all'edificio					
	condominiale	privata		condominiale	privata				
Copertura	piana			tetto					
	utilizzabile	non utilizzabile		una falda	due falde X	padiglione			
	elementi particolari della copertura:								
Id. catastali	Foglio: 8			Particelle: 224					
Previsioni P.S.:	—								
Vincoli P.S.									
Vincoli	Paesaggistico	Idrogeologico	Rispetto stradale	Altro					
foto (almeno una foto deve evidenziare il rapporto dell'edificio con gli edifici confinanti)	E_1362								
note (indicare anche l'eventuale presenza di giardini e/o alberature di pregio): presenza di corte esclusiva.									
data rilievo	15/10/2015								
tecnico rilevatore	CILIBERTI								
tecnico verifiche cartografiche									

E_1362

OB-PR 2C	Approfondimento schedatura degli edifici esistenti e degli spazi aperti interni al sistema insediativo

scheda n.		numero edificio	1363	Via	delle Vigne							n.c.	2A		
destinazione di PRG	B3														
superficie da CTR															
stato d'uso	abbandonato			semi-abbandonato				in costruzione o ristrutturazione				utilizzato	X		
numero piani fuori terra	1	X	2	3		4		5		6		7		8	
uso prevalente (sono possibili più scelte)	residenziale		servizi/direzionale		artigianale			commerciale		produttivo		misto residenziale/ricettivo			
	attività ricreative/ricettive		attività sportive		misto residenziale-artigianale			misto residenziale-commerciale		misto residenziale-produttivo		altro:			
destinazione del piano terra (sono possibili più scelte)	residenziale		commerciale		direzionale			produttivo/artigianale				altro:			
	X														
numero unità immobiliari	residenziali		commerciali		direzionali			produttive/artigianali				altro:			
	1														
presenza di annessi pertinenziali	SI	NO	numero		destinazione										
	X		2		X garage		loggiati		X volumi tecnici		gazebo tettoie		altro		
tipologia edificio	casa a schiera		casa in linea		abitazione unifamiliare		abitazione plurifamiliare composta da terratetto		abitazione plurifamiliare con accessi autonomi		Altro:				
					X										
scala di accesso	esterna				interna all'edificio										
	condominiale		privata		condominiale				X privata						
Copertura	piana				tetto										
	utilizzabile		non utilizzabile		una falda		due falde		padiglione X						
	elementi particolari della copertura:														
Id. catastali	Foglio: 8				Particelle: 140 / 181										
Previsioni P.S.:	—														
Vincoli P.S.															
Vincoli	Paesaggistico		Idrogeologico		Rispetto stradale		Altro								
foto (almeno una foto deve evidenziare il rapporto dell'edificio con gli edifici confinanti)	E_1363														
note (indicare anche l'eventuale presenza di giardini e/o alberature di pregio): presenza di corte esclusiva															
data rilievo	15/10/2015														
tecnico rilevatore	CILIBERTI														
tecnico verifiche cartografiche															

E_1363



OB-PR 2C	Approfondimento schedatura degli edifici esistenti e degli spazi aperti interni al sistema insediativo

scheda n.		numero edificio	1364	Via Martinese/Mamm		n.c. 4		
destinazione di PRG	B3							
superficie da CTR								
stato d'uso	abbandonato		semi-abbandonato		in costruzione o ristrutturazione		utilizzato X	
numero piani fuori terra	1	2	X 3	4	5	6	7	8
uso prevalente (sono possibili più scelte)	residenziale X	servizi/direzionale	artigianale	commerciale	produttivo	misto residenziale/ricettivo		
	attività ricreative/ricettive	attività sportive	misto residenziale-artigianale	misto residenziale-commerciale	misto residenziale-produttivo	altro:		
destinazione del piano terra (sono possibili più scelte)	residenziale X	commerciale	direzionale	produttivo/artigianale	altro:			
numero unità immobiliari	residenziali	commerciali	direzionali	produttive/artigianali	altro:			
	1							
presenza di annessi pertinenziali	SI	NO X	numero	destinazione				
				garage	loggiati	volumi tecnici	gazebo tettoie	altro
tipologia edificio	casa a schiera	casa in linea X	abitazione unifamiliare	abitazione plurifamiliare composta da terratetto	abitazione plurifamiliare con accessi autonomi	Altro:		
scala di accesso	esterna		interna all'edificio					
	condominiale	privata	X condominiale	privata				
Copertura	piana		tetto					
	utilizzabile	non utilizzabile	una falda	due falde	X padiglione			
	elementi particolari della copertura:							
Id. catastali	Foglio: 4		Particelle: 450					
Previsioni P.S.:								
Vincoli P.S.								
Vincoli	Paesaggistico	Idrogeologico	Rispetto stradale	Altro				
		X	X					
foto (almeno una foto deve evidenziare il rapporto dell'edificio con gli edifici confinanti)	E_1364							
note (indicare anche l'eventuale presenza di giardini e/o alberature di pregio):								

data rilievo	15/10/2015		
tecnico rilevatore	CILIBERTI		
tecnico verifiche cartografiche			

E_1364

OB-PR 2C	Approfondimento schedatura degli edifici esistenti e degli spazi aperti interni al sistema insediativo

scheda n.		numero edificio	1365	Via Maona						n.c. 58					
destinazione di PRG	B3														
superficie da CTR															
stato d'uso	abbandonato			semi-abbandonato				in costruzione o ristrutturazione				utilizzato X			
numero piani fuori terra	1		2	X 3		4		5		6		7		8	
uso prevalente (sono possibili più scelte)	residenziale X		servizi/direzionale		artigianale		commerciale		produttivo		misto residenziale/ricettivo				
	attività ricreative/ricettive		attività sportive		misto residenziale-artigianale		misto residenziale-commerciale		misto residenziale-produttivo		altro:				
destinazione del piano terra (sono possibili più scelte)	residenziale X		commerciale		direzionale		produttivo/artigianale				altro:				
numero unità immobiliari	residenziali		commerciali		direzionali		produttive/artigianali				altro:				
	2														
presenza di annessi pertinenziali	SI	NO X	numero	destinazione											
				garage		loggiati	volumi tecnici		gazebo tettoie		altro				
tipologia edificio	casa a schiera		casa in linea X	abitazione unifamiliare		abitazione plurifamiliare composta da terratetto		abitazione plurifamiliare con accessi autonomi			Altro:				
scala di accesso	esterna					interna all'edificio									
	condominiale		X privata			condominiale		X privata							
Copertura	piana					tetto									
	utilizzabile		non utilizzabile			una falda		due falde X			padiglione				
	elementi particolari della copertura: parte a falda singola														
Id. catastali	Foglio: 4					Particelle: 323									
Previsioni P.S.:															
Vincoli P.S.															
Vincoli	Paesaggistico		Idrogeologico		Rispetto stradale		Altro								
			X		X		vinc. cimiteriale (parz)								
foto (almeno una foto deve evidenziare il rapporto dell'edificio con gli edifici confinanti)	E_1365														
note (indicare anche l'eventuale presenza di giardini e/o alberature di pregio):															
data rilievo	15/10/2015														
tecnico rilevatore	CILIBERTI														
tecnico verifiche cartografiche															

E_1365

OB-PR 2C	Approfondimento schedatura degli edifici esistenti e degli spazi aperti interni al sistema insediativo

scheda n.		numero edificio	1366	Via	Marlianese, Mamm.				n.c.	3					
destinazione di PRG	B3														
superficie da CTR															
stato d'uso	abbandonato			semi-abbandonato				in costruzione o ristrutturazione				utilizzato	X		
numero piani fuori terra	1	X 2		3		4		5		6		7		8	
uso prevalente (sono possibili più scelte)	residenziale X	servizi/direzionale		artigianale		commerciale		produttivo		misto residenziale/ricettivo					
	attività ricreative/ricettive	attività sportive		misto residenziale-artigianale		misto residenziale-commerciale		misto residenziale-produttivo		altro:					
destinazione del piano terra (sono possibili più scelte)	residenziale X	commerciale		direzionale		produttivo/artigianale				altro:					
numero unità immobiliari	residenziali	commerciali		direzionali		produttive/artigianali				altro:					
	1														
presenza di annessi pertinenziali	SI	NO X	numero	destinazione											
				garage		loggiati		volumi tecnici		gazebo tettoie		altro			
tipologia edificio	casa a schiera	casa in linea		abitazione unifamiliare X		abitazione plurifamiliare composta da terratetto		abitazione plurifamiliare con accessi autonomi		Altro:					
scala di accesso	esterna					interna all'edificio									
	condominiale	privata				condominiale				privata X					
Copertura	piana					tetto									
	utilizzabile	non utilizzabile				una falda		due falde X		padiglione					
	elementi particolari della copertura:														
Id. catastali	Foglio: 4					Particelle: 341									
Previsioni P.S.:															
Vincoli P.S.															
Vincoli	Paesaggistico	Idrogeologico		Rispetto stradale		Altro									
		X				Risp. Cimiteriale (Poz.)									
foto (almeno una foto deve evidenziare il rapporto dell'edificio con gli edifici confinanti)	E_1366														
note (indicare anche l'eventuale presenza di giardini e/o alberature di pregio):															
data rilievo	15/10/2015														
tecnico rilevatore	CILIBERTI														
tecnico verifiche cartografiche															

E_1366

OB-PR 2C	Approfondimento schedatura degli edifici esistenti e degli spazi aperti interni al sistema insediativo

scheda n.		numero edificio	1367	Via Maona/delle Vigne			n.c. 1	
destinazione di PRG	B3							
superficie da CTR								
stato d'uso	abbandonato		semi-abbandonato		in costruzione o ristrutturazione		utilizzato X	
numero piani fuori terra	1	2	X 3	4	5	6	7	8
uso prevalente (sono possibili più scelte)	residenziale	servizi/direzionale	artigianale	commerciale	produttivo	misto residenziale/ricettivo		
	attività ricreative/ricettive	attività sportive	misto residenziale-artigianale	X misto residenziale-commerciale	misto residenziale-produttivo	altro:		
destinazione del piano terra (sono possibili più scelte)	residenziale X	commerciale X	direzionale	produttivo/artigianale	altro:			
numero unità immobiliari	residenziali	commerciali	direzionali	produttive/artigianali	altro:			
	2	1						
presenza di annessi pertinenziali	SI	NO	numero	destinazione				
				garage	loggiati	volumi tecnici	gazebo tettoie	altro
tipologia edificio	casa a schiera	casa in linea	abitazione unifamiliare	abitazione plurifamiliare composta da terratetto	abitazione plurifamiliare con accessi autonomi X	Altro:		
scala di accesso	X esterna			interna all'edificio				
	condominiale	privata		condominiale	privata			
Copertura	piana			X tetto				
	utilizzabile	non utilizzabile		una falda	due falde	padiglione X		
	elementi particolari della copertura:							
Id. catastali	Foglio: 4			Particelle: 324				
Previsioni P.S.:								
Vincoli P.S.								
Vincoli	Paesaggistico	Idrogeologico X	Rispetto stradale	Altro X cimiteriale (D082)				
foto (almeno una foto deve evidenziare il rapporto dell'edificio con gli edifici confinanti)	E_1367							
note (indicare anche l'eventuale presenza di giardini e/o alberature di pregio):								
data rilievo	15/10/2015							
tecnico rilevatore	@LILIBERTI							
tecnico verifiche cartografiche								

E_1367

OB-PR 2C	Approfondimento schedatura degli edifici esistenti e degli spazi aperti interni al sistema insediativo

scheda n.		numero edificio	1369	Via Marchiarese, M./delle Vigne		n.c.	1	
destinazione di PRG	A2							
superficie da CTR								
stato d'uso	abbandonato		semi-abbandonato		in costruzione o ristrutturazione		utilizzato X	
numero piani fuori terra	1	2	X 3	4	5	6	7	8
uso prevalente (sono possibili più scelte)	residenziale X	servizi/direzionale X	artigianale	commerciale	produttivo	misto residenziale/ricettivo		
	attività ricreative/ricettive	attività sportive	misto residenziale-artigianale	misto residenziale-commerciale	misto residenziale-produttivo	altro:		
destinazione del piano terra (sono possibili più scelte)	residenziale X	commerciale	direzionale X	produttivo/artigianale	altro:			
numero unità immobiliari	residenziali	commerciali	direzionali	produttive/artigianali	altro:			
	3		1					
presenza di annessi pertinenziali	SI X	NO	numero 2	destinazione				
				X garage	loggiati	volumi tecnici	gazebo tettoie	altro
tipologia edificio	casa a schiera	casa in linea	abitazione unifamiliare	abitazione plurifamiliare composta da terratetto	abitazione plurifamiliare con accessi autonomi X	Altro:		
scala di accesso	esterna			interna all'edificio				
	condominiale	privata X		condominiale	privata			
Copertura	piana			tetto				
	utilizzabile	non utilizzabile		una falda	due falde X	padiglione X		
	elementi particolari della copertura:							
Id. catastali	Foglio: 4			Particelle: 139				
Previsioni P.S.:								
Vincoli P.S.								
Vincoli	Paesaggistico	Idrogeologico	Rispetto stradale	Altro X				
				Cimiteriale (porzione)				
foto (almeno una foto deve evidenziare il rapporto dell'edificio con gli edifici confinanti)	E_1369							
note (indicare anche l'eventuale presenza di giardini e/o alberature di pregio):								
data rilievo	15/10/2015							
tecnico rilevatore	CILIBERTI							
tecnico verifiche cartografiche								

E_1369

OB-PR 2C	Approfondimento schedatura degli edifici esistenti e degli spazi aperti interni al sistema insediativo

scheda n.		numero edificio	1370	Via delle Vigne			n.c. 2	
destinazione di PRG	B3							
superficie da CTR								
stato d'uso	abbandonato		semi-abbandonato		in costruzione o ristrutturazione		utilizzato X	
numero piani fuori terra	1	X 2+S	3	4	5	6	7	8
uso prevalente (sono possibili più scelte)	residenziale X	servizi/direzionale	artigianale	commerciale	produttivo	misto residenziale/ricettivo		
	attività ricreative/ricettive	attività sportive	misto residenziale-artigianale	misto residenziale-commerciale	misto residenziale-produttivo	altro:		
destinazione del piano terra (sono possibili più scelte)	residenziale X	commerciale	direzionale	produttivo/artigianale	altro:			
numero unità immobiliari	residenziali	commerciali	direzionali	produttive/artigianali	altro:			
	2							
presenza di annessi pertinenziali	SI X	NO	numero	destinazione				
				X garage	loggiati	volumi tecnici	gazebo tettoie	altro
tipologia edificio	casa a schiera	casa in linea	abitazione unifamiliare	abitazione plurifamiliare composta da terratetto	abitazione plurifamiliare con accessi autonomi X	Altro:		
scala di accesso	X esterna			X interna all'edificio				
	condominiale	X privata		condominiale	X privata			
Copertura	piana			tetto				
	utilizzabile	non utilizzabile		una falda	due falde	padiglione X		
	elementi particolari della copertura:							
Id. catastali	Foglio: 8			Particelle: 206				
Previsioni P.S.:								
Vincoli P.S.								
Vincoli	Paesaggistico	Idrogeologico	Rispetto stradale	Altro				
foto (almeno una foto deve evidenziare il rapporto dell'edificio con gli edifici confinanti)								
note (indicare anche l'eventuale presenza di giardini e/o alberature di pregio):								
data rilievo								
tecnico rilevatore								
tecnico verifiche cartografiche								

E_1370

OB-PR 2C	Approfondimento schedatura degli edifici esistenti e degli spazi aperti interni al sistema insediativo

scheda n.		numero edificio	1371	Via delle Vigne								n.c. 7			
destinazione di PRG	B3														
superficie da CTR															
stato d'uso	abbandonato			semi-abbandonato				in costruzione o ristrutturazione				utilizzato X			
numero piani fuori terra	X 1		2		3		4	5		6		7		8	
uso prevalente (sono possibili più scelte)	residenziale X		servizi/direzionale		artigianale			commerciale		produttivo		misto residenziale/ricettivo			
	attività ricreative/ricettive		attività sportive		misto residenziale-artigianale			misto residenziale-commerciale		misto residenziale-produttivo		altro:			
destinazione del piano terra (sono possibili più scelte)	residenziale X		commerciale		direzionale			produttivo/artigianale				altro:			
numero unità immobiliari	residenziali		commerciali		direzionali			produttive/artigianali				altro:			
	1														
presenza di annessi pertinenziali	SI	NO X	numero		destinazione										
					garage		loggiati	volumi tecnici		gazebo tettoie		altro			
tipologia edificio	casa a schiera		casa in linea		abitazione unifamiliare X			abitazione plurifamiliare composta da terratetto		abitazione plurifamiliare con accessi autonomi		Altro:			
scala di accesso	esterna						interna all'edificio X								
	condominiale		privata				condominiale			privata					
Copertura	piana						tetto								
	utilizzabile		non utilizzabile				una falda		due falde X		padiglione				
	elementi particolari della copertura:														
Id. catastali	Foglio: 8						Particelle: 184								
Previsioni P.S.:															
Vincoli P.S.															
Vincoli	Paesaggistico		Idrogeologico		Rispetto stradale		Altro X								
							Cimiteriale								
foto (almeno una foto deve evidenziare il rapporto dell'edificio con gli edifici confinanti)	E_1371														
note (indicare anche l'eventuale presenza di giardini e/o alberature di pregio): Condivide pertinenza con N. ed. 1372.															
data rilievo	15/10/2015														
tecnico rilevatore	CILIBERTI														
tecnico verifiche cartografiche															

E_1371

OB-PR 2C	Approfondimento schedatura degli edifici esistenti e degli spazi aperti interni al sistema insediativo

scheda n.		numero edificio	1372	Via delle Vigne			n.c. 7	
destinazione di PRG	B3							
superficie da CTR								
stato d'uso	abbandonato		semi-abbandonato		in costruzione o ristrutturazione		utilizzato X	
numero piani fuori terra	1	2	X 3	4	5	6	7	8
uso prevalente (sono possibili più scelte)	residenziale X	servizi/direzionale	artigianale	commerciale	produttivo	misto residenziale/ricettivo		
	attività ricreative/ricettive	attività sportive	misto residenziale-artigianale	misto residenziale-commerciale	misto residenziale-produttivo	altro:		
destinazione del piano terra (sono possibili più scelte)	residenziale X	commerciale	direzionale	produttivo/artigianale	altro:			
numero unità immobiliari	residenziali	commerciali	direzionali	produttive/artigianali	altro:			
	1							
presenza di annessi pertinenziali	SI	NO	numero	destinazione				
				garage	loggiati	volumi tecnici	gazebo tettoie	altro
tipologia edificio	casa a schiera	casa in linea	abitazione unifamiliare X	abitazione plurifamiliare composta da terratetto	abitazione plurifamiliare con accessi autonomi	Altro:		
scala di accesso	esterna			X interna all'edificio				
	condominiale	privata		condominiale	privata X			
Copertura	piana			tetto				
	utilizzabile	non utilizzabile		una falda	due falde X	padiglione		
	elementi particolari della copertura:							
Id. catastali	Foglio: 8			Particelle: 184				
Previsioni P.S.:								
Vincoli P.S.								
Vincoli	Paesaggistico	Idrogeologico	Rispetto stradale	Altro				
foto (almeno una foto deve evidenziare il rapporto dell'edificio con gli edifici confinanti)								
note (indicare anche l'eventuale presenza di giardini e/o alberature di pregio): condivide area pertinenziale con n. 1371 - Giardino posteriore con cipressi								
data rilievo	15/10/2015							
tecnico rilevatore	CILIBERTI							
tecnico verifiche cartografiche								

E_1372

OB-PR 2C	Approfondimento schedatura degli edifici esistenti e degli spazi aperti interni al sistema insediativo

scheda n.		numero edificio	1373	Via delle Vigne			n.c. 7B, 8, 9, 10	
destinazione di PRG	B3							
superficie da CTR								
stato d'uso	abbandonato		semi-abbandonato		in costruzione o ristrutturazione		utilizzato X	
numero piani fuori terra	1	X 2	3	4	5	6	7	8
uso prevalente (sono possibili più scelte)	residenziale X	servizi/direzionale	artigianale	commerciale X	produttivo	misto residenziale/ricettivo		
	attività ricreative/ricettive	attività sportive	misto residenziale-artigianale	misto residenziale-commerciale	misto residenziale-produttivo	altro:		
destinazione del piano terra (sono possibili più scelte)	residenziale X	commerciale X	direzionale	produttivo/artigianale	altro:			
numero unità immobiliari	residenziali	commerciali	direzionali	produttive/artigianali	altro:			
	1	1						
presenza di annessi pertinenziali	SI X	NO	numero	destinazione				
				garage	loggiati	volumi tecnici X	gazebo tettoie	altro
tipologia edificio	casa a schiera	casa in linea	abitazione unifamiliare X	abitazione plurifamiliare composta da terratetto	abitazione plurifamiliare con accessi autonomi	Altro:		
scala di accesso	esterna			interna all'edificio X				
	condominiale	privata		condominiale	privata X			
Copertura	piana			tetto				
	utilizzabile	non utilizzabile		una falda	due falde X	padiglione		
	elementi particolari della copertura:							
Id. catastali	Foglio: 8			Particelle: 151				
Previsioni P.S.:								
Vincoli P.S.								
Vincoli	Paesaggistico	Idrogeologico	Rispetto stradale	Altro X				
				Cimiteriale				
foto (almeno una foto deve evidenziare il rapporto dell'edificio con gli edifici confinanti)	E_1373							
note (indicare anche l'eventuale presenza di giardini e/o alberature di pregio):								
data rilievo	15/10/2015							
tecnico rilevatore	CILIBERTI							
tecnico verifiche cartografiche								

E_1373

OB-PR 2C	Approfondimento schedatura degli edifici esistenti e degli spazi aperti interni al sistema insediativo

scheda n.		numero edificio	1374	Via delle Vigne								n.c.			
destinazione di PRG	B3														
superficie da CTR															
stato d'uso	abbandonato			semi-abbandonato				in costruzione o ristrutturazione				utilizzato X			
numero piani fuori terra	1	X 2+S		3		4		5		6		7		8	
uso prevalente (sono possibili più scelte)	residenziale X	servizi/direzionale		artigianale		commerciale		produttivo		misto residenziale/ricettivo					
	attività ricreative/ricettive	attività sportive		misto residenziale-artigianale		misto residenziale-commerciale		misto residenziale-produttivo		altro:					
destinazione del piano terra (sono possibili più scelte)	residenziale X	commerciale		direzionale		produttivo/artigianale				altro:					
numero unità immobiliari	residenziali	commerciali		direzionali		produttive/artigianali				altro:					
	1														
presenza di annessi pertinenziali	SI	NO X	numero	destinazione											
				garage		loggiati		volumi tecnici		gazebo tettoie		altro			
tipologia edificio	casa a schiera	casa in linea	abitazione unifamiliare X	abitazione plurifamiliare composta da terratetto		abitazione plurifamiliare con accessi autonomi		Altro:							
scala di accesso	X esterna					X interna all'edificio									
	condominiale	X privata				condominiale		X privata							
Copertura	piana					tetto									
	utilizzabile	non utilizzabile				una falda		X due falde		padiglione					
	elementi particolari della copertura:														
Id. catastali	Foglio: 8					Particelle: 287									
Previsioni P.S.:															
Vincoli P.S.															
Vincoli	Paesaggistico	Idrogeologico		Rispetto stradale		Altro X									
						cimiteriale									
foto (almeno una foto deve evidenziare il rapporto dell'edificio con gli edifici confinanti)	E_1374														
note (indicare anche l'eventuale presenza di giardini e/o alberature di pregio):															
data rilievo	15/10/2015														
tecnico rilevatore	CILIBERTI														
tecnico verifiche cartografiche															

E_1374

OB-PR 2C	Approfondimento schedatura degli edifici esistenti e degli spazi aperti interni al sistema insediativo

scheda n.		numero edificio	1375	Via	A. Farinati							n.c.	11		
destinazione di PRG	A2														
superficie da CTR															
stato d'uso	abbandonato			semi-abbandonato				in costruzione o ristrutturazione				utilizzato	X		
numero piani fuori terra	1	X	2	3		4		5		6		7		8	
uso prevalente (sono possibili più scelte)	residenziale X		servizi/direzionale		artigianale		commerciale		produttivo		misto residenziale/ricettivo				
	attività ricreative/ricettive		attività sportive		misto residenziale-artigianale		misto residenziale-commerciale		misto residenziale-produttivo		altro:				
destinazione del piano terra (sono possibili più scelte)	residenziale X		commerciale		direzionale		produttivo/artigianale				altro:				
numero unità immobiliari	residenziali		commerciali		direzionali		produttive/artigianali				altro:				
	1														
presenza di annessi pertinenziali	SI	NO	numero	destinazione											
				garage		loggiati	volumi tecnici		gazebo tettoie		altro				
tipologia edificio	casa a schiera		casa in linea	abitazione unifamiliare		abitazione plurifamiliare composta da terratetto		abitazione plurifamiliare con accessi autonomi			Altro: VILLA UNIFAM.				
scala di accesso	esterna						X interna all'edificio								
	condominiale		privata				condominiale			X privata					
Copertura	piana						tetto								
	utilizzabile		non utilizzabile				una falda		due falde		X padiglione				
	elementi particolari della copertura:														
Id. catastali	Foglio: 8						Particelle: 152								
Previsioni P.S.:															
Vincoli P.S.															
Vincoli	Paesaggistico		Idrogeologico		Rispetto stradale		X Altro								
							Cimiteriale								
foto (almeno una foto deve evidenziare il rapporto dell'edificio con gli edifici confinanti)	E_1375														
note (indicare anche l'eventuale presenza di giardini e/o alberature di pregio): presenza di giardino pertinenziale con cipressi e olivi. Piscina. Edicola votiva su muratura di recinzione.															
data rilievo	15/10/2015														
tecnico rilevatore	CILIBERTI														
tecnico verifiche cartografiche															

E_1375



OB-PR 2C	Approfondimento schedatura degli edifici esistenti e degli spazi aperti interni al sistema insediativo

scheda n.		numero edificio	1377	Via	A. Farinati							n.c.	15		
destinazione di PRG	Ar														
superficie da CTR															
stato d'uso	abbandonato			semi-abbandonato				in costruzione o ristrutturazione				utilizzato	X		
numero piani fuori terra	1	X 2+S		3		4		5		6		7		8	
uso prevalente (sono possibili più scelte)	residenziale X	servizi/direzionale		artigianale		commerciale		produttivo		misto residenziale/ricettivo					
	attività ricreative/ricettive	attività sportive		misto residenziale-artigianale		misto residenziale-commerciale		misto residenziale-produttivo		altro:					
destinazione del piano terra (sono possibili più scelte)	residenziale X	commerciale		direzionale		produttivo/artigianale				altro:					
numero unità immobiliari	residenziali	commerciali		direzionali		produttive/artigianali				altro:					
	4														
presenza di annessi pertinenziali	SI X	NO	numero	destinazione											
				garage		loggiati		volumi tecnici		gazebo tettoie		altro			
tipologia edificio	casa a schiera	casa in linea	abitazione unifamiliare	abitazione plurifamiliare composta da terratetto		abitazione plurifamiliare con accessi autonomi X		Altro:							
scala di accesso	X esterna					X interna all'edificio									
	condominiale	X privata				condominiale		X privata							
Copertura	piana					tetto									
	utilizzabile	non utilizzabile				una falda		X due falde		padiglione					
	elementi particolari della copertura:														
Id. catastali	Foglio: 10					Particelle: 24, 26, 410									
Previsioni P.S.:															
Vincoli P.S.															
Vincoli	Paesaggistico		Idrogeologico		Rispetto stradale		Altro								
foto (almeno una foto deve evidenziare il rapporto dell'edificio con gli edifici confinanti)	E_1377														
note (indicare anche l'eventuale presenza di giardini e/o alberature di pregio): Edificio di origine rurale, oggetto di recenti restauri															
data rilievo	15/10/2015														
tecnico rilevatore	CILIBERTI														
tecnico verifiche cartografiche															

E_1377



OB-PR 2C	Approfondimento schedatura degli edifici esistenti e degli spazi aperti interni al sistema insediativo

scheda n.	N6	numero [illegible]	2501	Via	Loc Montecalle	n.c.	50/A	
destinazione di PRG								
superficie da CTR								
stato d'uso	abbandonato X		semi-abbandonato		in costruzione o ristrutturazione		utilizzato	
numero piani fuori terra	1	2 X	3	4	5	6	7	8
uso prevalente (sono possibili più scelte)	residenziale X	servizi/direzionale	artigianale	commerciale	produttivo	misto residenziale/ricettivo		
	attività ricreative/ricettive	attività sportive	misto residenziale-artigianale	misto residenziale-commerciale	misto residenziale-produttivo	altro:		
destinazione del piano terra (sono possibili più scelte)	residenziale X	commerciale	direzionale	produttivo/artigianale	altro:			
numero unità immobiliari	residenziali X	commerciali	direzionali	produttive/artigianali	altro:			
	1							
presenza di annessi pertinenziali	SI	NO X	numero	destinazione				
				garage	loggiati	volumi tecnici	gazebo tettoie	altro
tipologia edificio	casa a schiera	casa in linea	abitazione unifamiliare	abitazione plurifamiliare composta da terratettto	abitazione plurifamiliare con accessi autonomi X	Altro:		
scala di accesso	esterna		interna all'edificio					
	condominiale	privata	condominiale	privata X				
copertura	piana		tetto					
	utilizzabile	non utilizzabile	una falda	due falde X	padiglione			
	elementi particolari della copertura:							
id. catastali	foglio	particelle						
previsioni p. s.								
vincoli p.s.								
vincoli	paesaggistico	idrogeologico	rispetto stradale	altro:				
foto (almeno una foto deve evidenziare il rapporto dell'edificio con gli edifici confinanti)							M164	
note (indicare anche l'eventuale presenza di giardini e/o alberature di pregio):								

data rilievo	4/7/06		
tecnico rilevatore	TUGNOLI PIERO		
tecnico verifiche cartografiche			

Il dirigente del Servizio V
Arch. Maurizio Silvetti

HPIM1164



OB-PR 2C	Approfondimento schedatura degli edifici esistenti e degli spazi aperti interni al sistema insediativo

scheda n.	N10	numero edificio 3065	Via Loc Pantaroni		n.c. 8/A			
destinazione di PRG								
superficie da CTR								
stato d'uso	abbandonato		semi-abbandonato		in costruzione o ristrutturazione		utilizzato X	
numero piani fuori terra	1	2 X	3	4	5	6	7	8
uso prevalente (sono possibili più scelte)	residenziale X	servizi/direzionale	artigianale	commerciale	produttivo	misto residenziale/ricettivo		
	attività ricreative/ricettive	attività sportive	misto residenziale-artigianale	misto residenziale-commerciale	misto residenziale-produttivo	altro:		
destinazione del piano terra (sono possibili più scelte)	residenziale X	commerciale	direzionale	produttivo/artigianale	altro:			
numero unità immobiliari	residenziali 1	commerciali	direzionali	produttive/artigianali	altro:			
presenza di annessi pertinenziali	SI X	NO	numero 3	destinazione: garage X	loggiati	volumi tecnici X	gazebo tettoie	altro
tipologia edificio	casa a schiera	casa in linea X	abitazione unifamiliare	abitazione plurifamiliare composta da terratettto	abitazione plurifamiliare con accessi autonomi	Altro:		
scala di accesso	esterna: condominiale	esterna: privata	interna all'edificio: condominiale	interna all'edificio: privata X				
copertura	piana: utilizzabile	piana: non utilizzabile	tetto: una falda	tetto: due falde X	tetto: padiglione			
	elementi particolari della copertura:							
id. catastali	foglio	particelle						
previsioni p. s.								
vincoli p.s.								
vincoli	paesaggistico	idrogeologico	rispetto stradale	altro:				
foto (almeno una foto deve evidenziare il rapporto dell'edificio con gli edifici confinanti)	2358							
note (indicare anche l'eventuale presenza di giardini e/o alberature di pregio):	2419							
data rilievo								
tecnico rilevatore	MUGNAN PIERO							
tecnico verifiche cartografiche								

Il dirigente del Servizio V
Arch. Maurizio Silvetti

HPIM2358

OB-PR 2C	Approfondimento schedatura degli edifici esistenti e degli spazi aperti interni al sistema insediativo

scheda n.	NM	numero edificio	3072	via Loc Pontorsi		n.c. 9		
destinazione di PRG								
superficie da CTR								
stato d'uso	abbandonato		semi-abbandonato		in costruzione o ristrutturazione		utilizzato X	
numero piani fuori terra	1	X 2 *	3	4	5	6	7	8
uso prevalente (sono possibili più scelte)	residenziale X	servizi/direzionale	artigianale	commerciale	produttivo	misto residenziale/ricettivo		
	attività ricreative/ricettive	attività sportive	misto residenziale-artigianale	misto residenziale-commerciale	misto residenziale-produttivo	altro:		
destinazione del piano terra (sono possibili più scelte)	residenziale X	commerciale	direzionale	produttivo/artigianale	altro:			
numero unità immobiliari	residenziali X	commerciali	direzionali	produttive/artigianali	altro:			
	1							
presenza di annessi pertinenziali	SI X	NO	numero 2	destinazione				
				garage X	loggiati	volumi tecnici X	gazebo tettoie	altro
tipologia edificio	casa a schiera	casa in linea X	abitazione unifamiliare	abitazione plurifamiliare composta da terratettto	abitazione plurifamiliare con accessi autonomi	Altro:		
scala di accesso	esterna		interna all'edificio					
	condominiale	privata	condominiale	privata X				
copertura	piana		tetto					
	utilizzabile	non utilizzabile	una falda	due falde X	padiglione			
	elementi particolari della copertura:							
id. catastali	foglio	particelle						
previsioni p. s.								
vincoli p.s.								
vincoli	paesaggistico	idrogeologico	rispetto stradale	altro:				
foto (almeno una foto deve evidenziare il rapporto dell'edificio con gli edifici confinanti)	235P							
note (indicare anche l'eventuale presenza di giardini e/o alberature di pregio): * PIU Mansarda								
data rilievo								
tecnico rilevatore	MUGNAI PIERO							
tecnico verifiche cartografiche								

Il dirigente del Servizio V
Arch. Maurizio Silvetti

HPIM2359

OB-PR 2C	Approfondimento schedatura degli edifici esistenti e degli spazi aperti interni al sistema insediativo

scheda n.	N7	numero edificio 4377		Via Loc. Montecalle		n.C. 58		
destinazione di PRG								
superficie da CTR								
stato d'uso	abbandonato		semi-abbandonato		in costruzione o ristrutturazione		utilizzato X	
numero piani fuori terra	1	2	X 3	4	5	6	7	8
uso prevalente (sono possibili più scelte)	residenziale X	servizi/direzionale	artigianale	commerciale	produttivo	misto residenziale/ricettivo		
	attività ricreative/ricettive	attività sportive	misto residenziale-artigianale	misto residenziale-commerciale	misto residenziale-produttivo	altro:		
destinazione del piano terra (sono possibili più scelte)	residenziale X	commerciale	direzionale	produttivo/artigianale	altro:			
numero unità immobiliari	residenziali	commerciali	direzionali	produttive/artigianali	altro:			
	1							
presenza di annessi pertinenziali	SI X	NO	numero 4	destinazione				
				garage X	loggiati	volumi tecnici X	gazebo tettoie X	altro
tipologia edificio	casa a schiera	casa in linea	abitazione unifamiliare	abitazione plurifamiliare composta da terratettto	abitazione plurifamiliare con accessi autonomi X	Altro:		
scala di accesso	esterna		interna all'edificio					
	condominiale	privata	condominiale	privata X				
copertura	piana		tetto					
	utilizzabile	non utilizzabile	una falda	due falde X	padiglione			
	elementi particolari della copertura:							
id. catastali	foglio	particelle						
previsioni p. s.								
vincoli p.s.								
vincoli	paesaggistico	idrogeologico	rispetto stradale	altro:				
foto (almeno una foto deve evidenziare il rapporto dell'edificio con gli edifici confinanti)	M70							
note (indicare anche l'eventuale presenza di giardini e/o alberature di pregio): 768 num. d. R.F.								
data rilievo	4/7/06							
tecnico rilevatore	TUGNOLI PIERO							
tecnico verifiche cartografiche								

Il dirigente del Servizio V
Arch. Maurizio Silvetti

HPIM1170

OB-PR 2C	Approfondimento schedatura degli edifici esistenti e degli spazi aperti interni al sistema insediativo

scheda n.	N8	numero edificio	5971	VTA D. MONA		n.c. 56		
destinazione di PRG								
superficie da CTR								
stato d'uso	abbandonato		semi-abbandonato		in costruzione o ristrutturazione		utilizzato X	
numero piani fuori terra	1	X 2	3	4	5	6	7	8
uso prevalente (sono possibili più scelte)	residenziale X	servizi/direzionale	artigianale	commerciale	produttivo	misto residenziale/ricettivo		
	attività ricreative/ricettive	attività sportive	misto residenziale-artigianale	misto residenziale-commerciale	misto residenziale-produttivo	altro:		
destinazione del piano terra (sono possibili più scelte)	residenziale X	commerciale	direzionale	produttivo/artigianale	altro:			
numero unità immobiliari	residenziali X	commerciali	direzionali	produttive/artigianali	altro:			
	1							
presenza di annessi pertinenziali	SI X	NO	numero 1	destinazione				
				garage	loggiati X	volumi tecnici	gazebo tettoie	altro
tipologia edificio	casa a schiera	casa in linea	abitazione unifamiliare	abitazione plurifamiliare composta da terratettto	abitazione plurifamiliare con accessi autonomi X	Altro:		
scala di accesso	esterna			interna all'edificio				
	condominiale	privata		condominiale	privata X			
copertura	piana		tetto					
	utilizzabile	non utilizzabile	una falda	due falde X	padiglione			
	elementi particolari della copertura:							
id. catastali	foglio	particelle						
previsioni p. s.								
vincoli p.s.								
vincoli	paesaggistico	idrogeologico	rispetto stradale	altro:				
foto (almeno una foto deve evidenziare il rapporto dell'edificio con gli edifici confinanti)	1221							
note (indicare anche l'eventuale presenza di giardini e/o alberature di pregio):								
data rilievo	04/07/06							
tecnico rilevatore	MUGNAI PIERO							
tecnico verifiche cartografiche								

Il dirigente del Servizio V
Arch. Maurizio Silvetti

HPIM1221

OB-PR 2C	Approfondimento schedatura degli edifici esistenti e degli spazi aperti interni al sistema insediativo

scheda n.	N15	numero edificio	5972	via	Loc Pianacci (di Casore)	n.c.	10	
destinazione di PRG								
superficie da CTR								
stato d'uso	abbandonato X		semi-abbandonato		in costruzione o ristrutturazione		utilizzato	
numero piani fuori terra	1	2 X	3	4	5	6	7	8
uso prevalente (sono possibili più scelte)	residenziale X	servizi/direzionale	artigianale	commerciale	produttivo	misto residenziale/ricettivo		
	attività ricreative/ricettive	attività sportive	misto residenziale-artigianale	misto residenziale-commerciale	misto residenziale-produttivo	altro:		
destinazione del piano terra (sono possibili più scelte)	residenziale X	commerciale	direzionale	produttivo/artigianale	altro:			
numero unità immobiliari	residenziali X	commerciali	direzionali	produttive/artigianali	altro:			
	1							
presenza di annessi pertinenziali	SI	NO X	numero	destinazione: garage	loggiati	volumi tecnici	gazebo tettoie	altro
tipologia edificio	casa a schiera	casa in linea X	abitazione unifamiliare	abitazione plurifamiliare composta da terratettto	abitazione plurifamiliare con accessi autonomi	Altro:		
scala di accesso	esterna			interna all'edificio				
	condominiale	privata		condominiale	privata X			
copertura	piana		tetto					
	utilizzabile	non utilizzabile	una falda	due falde X	padiglione			
	elementi particolari della copertura:							
id. catastali	foglio	particelle						
previsioni p. s.								
vincoli p.s.								
vincoli	paesaggistico	idrogeologico	rispetto stradale	altro:				
foto (almeno una foto deve evidenziare il rapporto dell'edificio con gli edifici confinanti)	2378							
note (indicare anche l'eventuale presenza di giardini e/o alberature di pregio):								
data rilievo	1/8/06							
tecnico rilevatore	TUGNOLI PIERO							
tecnico verifiche cartografiche								

Il dirigente del Servizio V
Arch. Maurizio Silvetti

HPIM2378

OB-PR 2C	Approfondimento schedatura degli edifici esistenti e degli spazi aperti interni al sistema insediativo

scheda n.	N16	numero edificio 5973	Via di casore Loc Pianacci			n.c. 10/A		
destinazione di PRG								
superficie da CTR								
stato d'uso	abbandonato		semi-abbandonato		in costruzione o ristrutturazione		utilizzato X	
numero piani fuori terra	1 X	2	3	4	5	6	7	8
uso prevalente (sono possibili più scelte)	residenziale X	servizi/direzionale	artigianale	commerciale	produttivo	misto residenziale/ricettivo		
	attività ricreative/ricettive	attività sportive	misto residenziale-artigianale	misto residenziale-commerciale	misto residenziale-produttivo	altro:		
destinazione del piano terra (sono possibili più scelte)	residenziale X	commerciale	direzionale	produttivo/artigianale	altro:			
numero unità immobiliari	residenziali X	commerciali	direzionali	produttive/artigianali	altro:			
	1							
presenza di annessi pertinenziali	SI X	NO	numero 1	destinazione				
				garage	loggiati	volumi tecnici	gazebo tettoie X	altro
tipologia edificio	casa a schiera	casa in linea X	abitazione unifamiliare	abitazione plurifamiliare composta da terratettto	abitazione plurifamiliare con accessi autonomi	Altro:		
scala di accesso	esterna			interna all'edificio				
	condominiale	privata		condominiale	privata			
copertura	piana		tetto					
	utilizzabile	non utilizzabile	una falda	due falde X	padiglione			
	elementi particolari della copertura:							
id. catastali	foglio		particelle					
previsioni p. s.								
vincoli p.s.								
vincoli	paesaggistico	idrogeologico	rispetto stradale	altro				
foto (almeno una foto deve evidenziare il rapporto dell'edificio con gli edifici confinanti)						2379		
note (indicare anche l'eventuale presenza di giardini e/o alberature di pregio):								
data rilievo	1/8/07							
tecnico rilevatore	MUGNAI PIERO							
tecnico verifiche cartografiche								

Il dirigente del Servizio V
Arch. Maurizio Silvetti

HPIM2379

OB-PR 2C	Approfondimento schedatura degli edifici esistenti e degli spazi aperti interni al sistema insediativo

scheda n.	N 17	numero edificio	5974	Via di Casore Loc Pianacci		n.c. 12		
destinazione di PRG								
superficie da CTR								
stato d'uso	abbandonato		semi-abbandonato		in costruzione o ristrutturazione		utilizzato X	
numero piani fuori terra	1 X	2	3	4	5	6	7	8
uso prevalente (sono possibili più scelte)	residenziale X	servizi/direzionale	artigianale	commerciale	produttivo	misto residenziale/ricettivo		
	attività ricreative/ricettive	attività sportive	misto residenziale-artigianale	misto residenziale-commerciale	misto residenziale-produttivo	altro:		
destinazione del piano terra (sono possibili più scelte)	residenziale X	commerciale	direzionale	produttivo/artigianale	altro:			
numero unità immobiliari	residenziali 1	commerciali	direzionali	produttive/artigianali	altro:			
presenza di annessi pertinenziali	SI X	NO	numero 3	destinazione: garage X	loggiati	volumi tecnici X	gazebo tettoie	altro
tipologia edificio	casa a schiera	casa in linea X	abitazione unifamiliare	abitazione plurifamiliare composta da terratettto	abitazione plurifamiliare con accessi autonomi X	Altro:		
scala di accesso	esterna: condominiale	esterna: privata	interna all'edificio: condominiale	interna all'edificio: privata X				
copertura	piana: utilizzabile	piana: non utilizzabile	tetto: una falda	tetto: due falde X	tetto: padiglione			
	elementi particolari della copertura:							
id. catastali	foglio	particelle						
previsioni p. s.								
vincoli p.s.								
vincoli	paesaggistico	idrogeologico	rispetto stradale	altro:				
foto (almeno una foto deve evidenziare il rapporto dell'edificio con gli edifici confinanti)	2380							
note (indicare anche l'eventuale presenza di giardini e/o alberature di pregio): 352 Num di Riferimento								
* TRATTASI DI PARTE INFERIORE DI FABB								
data rilievo	1/8/06							
tecnico rilevatore	MUGNAI PIERO							
tecnico verifiche cartografiche								

Il dirigente del Servizio V
Arch. Maurizio Silvetti

HPIM2380

OB-PR 2C	Approfondimento schedatura degli edifici esistenti e degli spazi aperti interni al sistema insediativo

scheda n.	N18	numero edificio 5975		Via di casore Loc Pianacci		n.c.		
destinazione di PRG								
superficie da CTR								
stato d'uso	abbandonato		semi-abbandonato		in costruzione o ristrutturazione		utilizzato X	
numero piani fuori terra	1	X 2	3	4	5	6	7	8
uso prevalente (sono possibili più scelte)	residenziale X	servizi/direzionale	artigianale	commerciale	produttivo	misto residenziale/ricettivo		
	attività ricreative/ricettive	attività sportive	misto residenziale-artigianale	misto residenziale-commerciale	misto residenziale-produttivo	altro:		
destinazione del piano terra (sono possibili più scelte)	residenziale X	commerciale	direzionale	produttivo/artigianale	altro:			
numero unità immobiliari	residenziali X	commerciali	direzionali	produttive/artigianali	altro:			
	1							
presenza di annessi pertinenziali	SI X	NO	numero 5	destinazione				
				garage X	loggiati	volumi tecnici X	gazebo tettoie X	altro
tipologia edificio	casa a schiera	casa in linea X	abitazione unifamiliare	abitazione plurifamiliare composta da terratettto	abitazione plurifamiliare con accessi autonomi X	Altro:		
scala di accesso	esterna			interna all'edificio				
	condominiale	privata X		condominiale	privata			
copertura	piana		tetto					
	utilizzabile	non utilizzabile	una falda	due falde X	padiglione			
	elementi particolari della copertura:							
id. catastali	foglio	particelle						
previsioni p. s.								
vincoli p.s.								
vincoli	paesaggistico	idrogeologico	rispetto stradale	altro:				
foto (almeno una foto deve evidenziare il rapporto dell'edificio con gli edifici confinanti)	2381							

note (indicare anche l'eventuale presenza di giardini e/o alberature di pregio):

351 - 350 - 349 Nun di Riferimento

*TRATTASI DI PARTE SUPERIORE DI PARTE SUPERIORE DI FABB

data rilievo	1/8/06		
tecnico rilevatore	MUGNAI PIERO		
tecnico verifiche cartografiche			

Il dirigente del Servizio V
Arch. Maurizio Silvetti

HPIM2381

OB-PR 2C	Approfondimento schedatura degli edifici esistenti e degli spazi aperti interni al sistema insediativo

scheda n. N24	numero edificio 5976	Via TANELLI		n.c. 26				
destinazione di PRG								
superficie da CTR								
stato d'uso	abbandonato		semi-abbandonato		in costruzione o ristrutturazione		utilizzato X	
numero piani fuori terra	1	X 2	3	4	5	6	7	8
uso prevalente (sono possibili più scelte)	residenziale X	servizi/direzionale	artigianale	commerciale	produttivo	misto residenziale/ricettivo		
	attività ricreative/ricettive	attività sportive	misto residenziale-artigianale	misto residenziale-commerciale	misto residenziale-produttivo	altro:		
destinazione del piano terra (sono possibili più scelte)	residenziale X	commerciale	direzionale	produttivo/artigianale	altro:			
numero unità immobiliari	residenziali X	commerciali	direzionali	produttive/artigianali	altro:			
	1							
presenza di annessi pertinenziali	X SI	NO	numero 1	destinazione				
				garage X	loggiati	volumi tecnici	gazebo tettoie	altro
tipologia edificio	casa a schiera	casa in linea X	abitazione unifamiliare	abitazione plurifamiliare composta da terratettto	abitazione plurifamiliare con accessi autonomi	Altro:		
scala di accesso	esterna		interna all'edificio					
	condominiale	privata	condominiale	privata X				
copertura	piana		tetto					
	utilizzabile	non utilizzabile	una falda	due falde X	padiglione			
	elementi particolari della copertura:							
id. catastali	foglio	particelle						
previsioni p. s.								
vincoli p.s.								
vincoli	paesaggistico	idrogeologico	rispetto stradale	altro				
foto (almeno una foto deve evidenziare il rapporto dell'edificio con gli edifici confinanti)								2495
note (indicare anche l'eventuale presenza di giardini e/o alberature di pregio): N° RIF 75								
data rilievo	14/8/06							
tecnico rilevatore	MIGNAN PIERO							
tecnico verifiche cartografiche								

Il dirigente del Servizio V
Arch. Maurizio Silvetti

HPIM2495

OB-PR 2C	Approfondimento schedatura degli edifici esistenti e degli spazi aperti interni al sistema insediativo

scheda n.	N21	numero edificio	5977	Via TANELLI		n.c. 17/e		
destinazione di PRG								
superficie da CTR								
stato d'uso	abbandonato		semi-abbandonato		in costruzione o ristrutturazione		utilizzato X	
numero piani fuori terra	1	X 2	3	4	5	6	7	8
uso prevalente (sono possibili più scelte)	residenziale X	servizi/direzionale	artigianale	commerciale	produttivo	misto residenziale/ricettivo		
	attività ricreative/ricettive	attività sportive	misto residenziale-artigianale	misto residenziale-commerciale	misto residenziale-produttivo	altro:		
destinazione del piano terra (sono possibili più scelte)	residenziale X	commerciale	direzionale	produttivo/artigianale	altro:			
numero unità immobiliari	residenziali X	commerciali	direzionali	produttive/artigianali	altro:			
	1							
presenza di annessi pertinenziali	SI	NO X	numero	destinazione				
				garage	loggiati	volumi tecnici	gazebo tettoie	altro
tipologia edificio	casa a schiera	casa in linea X	abitazione unifamiliare	abitazione plurifamiliare composta da terratettto	abitazione plurifamiliare con accessi autonomi	Altro:		
scala di accesso	esterna			interna all'edificio				
	condominiale	privata		condominiale	privata X			
copertura	piana		tetto					
	utilizzabile	non utilizzabile	una falda	due falde X	padiglione			
	elementi particolari della copertura:							
id. catastali	foglio	particelle						
previsioni p. s.								
vincoli p.s.								
vincoli	paesaggistico	idrogeologico	rispetto stradale	altro:				
foto (almeno una foto deve evidenziare il rapporto dell'edificio con gli edifici confinanti)								2481
note (indicare anche l'eventuale presenza di giardini e/o alberature di pregio): Num Riferimento 31								
data rilievo	14/8/06							
tecnico rilevatore	MUGNAI PIERO							
tecnico verifiche cartografiche								

Il dirigente del Servizio V
Arch. Maurizio Silvetti

HPIM2489

OB-PR 2C	Approfondimento schedatura degli edifici esistenti e degli spazi aperti interni al sistema insediativo

scheda n.	N22	numero edificio	5978	Via TAVELLI		n.c. 19		
destinazione di PRG								
superficie da CTR								
stato d'uso	abbandonato		semi-abbandonato		in costruzione o ristrutturazione		utilizzato X	
numero piani fuori terra	1	2 X	3	4	5	6	7	8
uso prevalente (sono possibili più scelte)	residenziale X	servizi/direzionale	artigianale	commerciale	produttivo	misto residenziale/ricettivo		
	attività ricreative/ricettive	attività sportive	misto residenziale-artigianale	misto residenziale-commerciale	misto residenziale-produttivo	altro:		
destinazione del piano terra (sono possibili più scelte)	residenziale X	commerciale	direzionale	produttivo/artigianale	altro:			
numero unità immobiliari	residenziali X	commerciali	direzionali	produttive/artigianali	altro:			
	1							
presenza di annessi pertinenziali	SI X	NO	numero	destinazione				
				garage	loggiati	volumi tecnici X	gazebo tettoie	altro
tipologia edificio	casa a schiera	casa in linea X	abitazione unifamiliare	abitazione plurifamiliare composta da terratettto	abitazione plurifamiliare con accessi autonomi	Altro:		
scala di accesso	esterna			interna all'edificio				
	condominiale	privata		condominiale	privata X			
copertura	piana		tetto					
	utilizzabile	non utilizzabile	una falda	due falde X	padiglione			
	elementi particolari della copertura:							
id. catastali	foglio		particelle					
previsioni p. s.								
vincoli p.s.								
vincoli	paesaggistico	idrogeologico	rispetto stradale	altro:				
foto (almeno una foto deve evidenziare il rapporto dell'edificio con gli edifici confinanti)								24 Po
note (indicare anche l'eventuale presenza di giardini e/o alberature di pregio): Num Riferimento								
data rilievo	14/8/06							
tecnico rilevatore	MUGNAN PIERO							
tecnico verifiche cartografiche								

Il dirigente del Servizio V
Arch. Maurizio Silvetti

295

HPIM2490

16

OB-PR 2C	Approfondimento schedatura degli edifici esistenti e degli spazi aperti interni al sistema insediativo

TOCI DA RIFARE

scheda n.	N25	numero edificio 5979	Via TANELLI		n.c. 13			
destinazione di PRG								
superficie da CTR								
stato d'uso	abbandonato		semi-abbandonato		in costruzione o ristrutturazione		utilizzato X	
numero piani fuori terra	* 1 X	2	3	4	5	6	7	8
uso prevalente (sono possibili più scelte)	residenziale X	servizi/direzionale	artigianale	commerciale	produttivo	misto residenziale/ricettivo		
	attività ricreative/ricettive	attività sportive	misto residenziale-artigianale	misto residenziale-commerciale	misto residenziale-produttivo	altro:		
destinazione del piano terra (sono possibili più scelte)	residenziale X	commerciale	direzionale	produttivo/artigianale	altro:			
numero unità immobiliari	residenziali X	commerciali	direzionali	produttive/artigianali	altro:			
	1							
presenza di annessi pertinenziali	SI X	NO	numero 2	destinazione				
				garage X	loggiati	volumi tecnici X	gazebo tettoie	altro
tipologia edificio	casa a schiera	casa in linea X	abitazione unifamiliare	abitazione plurifamiliare composta da terratettto	abitazione plurifamiliare con accessi autonomi	Altro:		
scala di accesso	esterna		interna all'edificio					
	condominiale	privata	condominiale	privata				
copertura	piana		tetto					
	utilizzabile	non utilizzabile	una falda	due falde X	padiglione			
	elementi particolari della copertura:							
id. catastali	foglio	particelle						
previsioni p. s.								
vincoli p.s.								
vincoli	paesaggistico	idrogeologico	rispetto stradale	altro:				
foto (almeno una foto deve evidenziare il rapporto dell'edificio con gli edifici confinanti)								~~2502~~ 2548 b

note (indicare anche l'eventuale presenza di giardini e/o alberature di pregio):

* + SCANTINATO

Num Riferimento 73-42-43.

data rilievo	16/8/06		
tecnico rilevatore	MUGNAI PIERO		
tecnico verifiche cartografiche			

Il dirigente del Servizio V
Arch. Maurizio Silvetti

296

HPIM2548b

OB-PR 2C	Approfondimento schedatura degli edifici esistenti e degli spazi aperti interni al sistema insediativo

scheda n.	N36	numero edificio 5580		VTA RIAFFRIG		n.c. 4		
destinazione di PRG								
superficie da CTR								
stato d'uso	abbandonato		semi-abbandonato		in costruzione o ristrutturazione		utilizzato X	
numero piani fuori terra	1	2 X	3	4	5	6	7	8
uso prevalente (sono possibili più scelte)	residenziale X	servizi/direzionale	artigianale	commerciale	produttivo	misto residenziale/ricettivo		
	attività ricreative/ricettive	attività sportive	misto residenziale-artigianale	misto residenziale-commerciale	misto residenziale-produttivo	altro:		
destinazione del piano terra (sono possibili più scelte)	residenziale X	commerciale	direzionale	produttivo/artigianale	altro:			
numero unità immobiliari	residenziali X	commerciali	direzionali	produttive/artigianali	altro:			
	1							
presenza di annessi pertinenziali	SI X	NO	numero 1	destinazione				
				garage	loggiati	volumi tecnici X	gazebo tettoie	altro
tipologia edificio	casa a schiera	casa in linea X	abitazione unifamiliare	abitazione plurifamiliare composta da terratettto	abitazione plurifamiliare con accessi autonomi	Altro:		
scala di accesso	esterna		interna all'edificio					
	condominiale	privata	condominiale	privata X				
copertura	piana		tetto					
	utilizzabile	non utilizzabile	una falda	due falde X	padiglione			
	elementi particolari della copertura:							
id. catastali	foglio	particelle						
previsioni p. s.								
vincoli p.s.								
vincoli	paesaggistico	idrogeologico	rispetto stradale	altro:				
foto (almeno una foto deve evidenziare il rapporto dell'edificio con gli edifici confinanti)						~~2557~~ 2549		
note (indicare anche l'eventuale presenza di giardini e/o alberature di pregio):								
data rilievo	25.18.06							
tecnico rilevatore	MUGNAN PIERO							
tecnico verifiche cartografiche								

Il dirigente del Servizio V
Arch. Maurizio Silvetti

297

HPIM2549

OB-PR 2C	Approfondimento schedatura degli edifici esistenti e degli spazi aperti interni al sistema insediativo

scheda n.	N33	numero edificio 5981	Via RIAFFRIO		n.c. 4e			
destinazione di PRG								
superficie da CTR								
stato d'uso	abbandonato		semi-abbandonato		in costruzione o ristrutturazione		utilizzato X	
numero piani fuori terra	1	2 X	3	4	5	6	7	8
uso prevalente (sono possibili più scelte)	residenziale X	servizi/direzionale	artigianale	commerciale	produttivo	misto residenziale/ricettivo		
	attività ricreative/ricettive	attività sportive	misto residenziale-artigianale	misto residenziale-commerciale	misto residenziale-produttivo	altro:		
destinazione del piano terra (sono possibili più scelte)	residenziale X	commerciale	direzionale	produttivo/artigianale	altro:			
numero unità immobiliari	residenziali X	commerciali	direzionali	produttive/artigianali	altro:			
	1							
presenza di annessi pertinenziali	SI X	NO	numero 2	destinazione				
				garage	loggiati	volumi tecnici X	gazebo tettoie	altro
tipologia edificio	casa a schiera	casa in linea X	abitazione unifamiliare	abitazione plurifamiliare composta da terratettto	abitazione plurifamiliare con accessi autonomi	Altro:		
scala di accesso	esterna		interna all'edificio					
	condominiale	privata	condominiale	privata X				
copertura	piana		tetto					
	utilizzabile	non utilizzabile	una falda	due falde X	padiglione			
	elementi particolari della copertura:							
id. catastali	foglio	particelle						
previsioni p. s.								
vincoli p.s.								
vincoli	paesaggistico	idrogeologico	rispetto stradale	altro:				
foto (almeno una foto deve evidenziare il rapporto dell'edificio con gli edifici confinanti)	2555							
note (indicare anche l'eventuale presenza di giardini e/o alberature di pregio):								
data rilievo	25/8/06							
tecnico rilevatore	MUGNAN PIERO							
tecnico verifiche cartografiche								

Il dirigente del Servizio V
Arch. Maurizio Silvetti

HPIM2555

OB-PR 2C	Approfondimento schedatura degli edifici esistenti e degli spazi aperti interni al sistema insediativo

scheda n.	N34	numero edificio	5982	VIA	RIOFFRIO		n.c. 46	
destinazione di PRG								
superficie da CTR								
stato d'uso	abbandonato		semi-abbandonato		in costruzione o ristrutturazione		utilizzato X	
numero piani fuori terra	1	2 X	3	4	5	6	7	8
uso prevalente (sono possibili più scelte)	residenziale X	servizi/direzionale	artigianale	commerciale	produttivo	misto residenziale/ricettivo		
	attività ricreative/ricettive	attività sportive	misto residenziale-artigianale	misto residenziale-commerciale	misto residenziale-produttivo	altro:		
destinazione del piano terra (sono possibili più scelte)	residenziale X	commerciale	direzionale	produttivo/artigianale	altro:			
numero unità immobiliari	residenziali X	commerciali	direzionali	produttive/artigianali	altro:			
	1							
presenza di annessi pertinenziali	SI X	NO	numero	destinazione				
				garage	loggiati	volumi tecnici	gazebo tettoie X	altro
tipologia edificio	casa a schiera	casa in linea X	abitazione unifamiliare	abitazione plurifamiliare composta da terratettto	abitazione plurifamiliare con accessi autonomi	Altro:		
scala di accesso	esterna		interna all'edificio					
	condominiale	privata	condominiale	privata X				
copertura	piana		tetto					
	utilizzabile	non utilizzabile	una falda	due falde X	padiglione			
	elementi particolari della copertura:							
id. catastali	foglio	particelle						
previsioni p. s.								
vincoli p.s.								
vincoli	paesaggistico	idrogeologico	rispetto stradale	altro:				
foto (almeno una foto deve evidenziare il rapporto dell'edificio con gli edifici confinanti)	2558 259							
note (indicare anche l'eventuale presenza di giardini e/o alberature di pregio):								
data rilievo	25/8/96							
tecnico rilevatore	TUGNOLI PIERO							
tecnico verifiche cartografiche								

Il dirigente del Servizio V
Arch. Maurizio Silvetti

HPIM2550

verificare n annessi

OB-PR 2C	Approfondimento schedatura degli edifici esistenti e degli spazi aperti interni al sistema insediativo

scheda n.	N35	numero edificio 5983		Via RIAFFRIG		n.c. 4 c		
destinazione di PRG								
superficie da CTR								
stato d'uso	abbandonato		semi-abbandonato		in costruzione o ristrutturazione		utilizzato X	
numero piani fuori terra	1	2 X	3	4	5	6	7	8
uso prevalente (sono possibili più scelte)	residenziale X	servizi/direzionale	artigianale	commerciale	produttivo	misto residenziale/ricettivo		
	attività ricreative/ricettive	attività sportive	misto residenziale-artigianale	misto residenziale-commerciale	misto residenziale-produttivo	altro:		
destinazione del piano terra (sono possibili più scelte)	residenziale X	commerciale	direzionale	produttivo/artigianale	altro:			
numero unità immobiliari	residenziali X	commerciali	direzionali	produttive/artigianali	altro:			
presenza di annessi pertinenziali	SI	NO X	numero	destinazione				
				garage	loggiati	volumi tecnici	gazebo tettoie	altro
tipologia edificio	casa a schiera	casa in linea X	abitazione unifamiliare	abitazione plurifamiliare composta da terratettto	abitazione plurifamiliare con accessi autonomi	Altro:		
scala di accesso	esterna		interna all'edificio					
	condominiale	privata	condominiale	privata X				
copertura	piana		tetto					
	utilizzabile	non utilizzabile	una falda	due falde X	padiglione			
	elementi particolari della copertura:							
id. catastali	foglio	particelle						
previsioni p. s.								
vincoli p.s.								
vincoli	paesaggistico	idrogeologico	rispetto stradale	altro:				
foto (almeno una foto deve evidenziare il rapporto dell'edificio con gli edifici confinanti)						~~2551~~ 2551		
note (indicare anche l'eventuale presenza di giardini e/o alberature di pregio):								
data rilievo	25/8/06							
tecnico rilevatore	MIGNAN PIERO							
tecnico verifiche cartografiche								

Il dirigente del Servizio V
Arch. Maurizio Silvetti

300

HPIM2551

OB-PR 2C	Approfondimento schedatura degli edifici esistenti e degli spazi aperti interni al sistema insediativo

scheda n.	N20 5984	via	Delle Panteree	n.c.	8/A			
destinazione di PRG								
superficie da CTR								
stato d'uso	abbandonato		semi-abbandonato		in costruzione o ristrutturazione		utilizzato X	
numero piani fuori terra	1	X 2	3	4	5	6	7	8
uso prevalente (sono possibili più scelte)	residenziale X	servizi/direzionale	artigianale	commerciale	produttivo	misto residenziale/ricettivo		
	attività ricreative/ricettive	attività sportive	misto residenziale-artigianale	misto residenziale-commerciale	misto residenziale-produttivo	altro:		
destinazione del piano terra (sono possibili più scelte)	residenziale X	commerciale	direzionale	produttivo/artigianale	altro:			
numero unità immobiliari	residenziali X	commerciali	direzionali	produttive/artigianali	altro:			
	2							
presenza di annessi pertinenziali	SI X	NO	numero 1	destinazione: garage X	loggiati	volumi tecnici	gazebo tettoie	altro
tipologia edificio	casa a schiera	casa in linea	abitazione unifamiliare	abitazione plurifamiliare composta da terratettto	abitazione plurifamiliare con accessi autonomi X	Altro:		
scala di accesso	esterna		interna all'edificio					
	condominiale	privata	condominiale	privata X				
copertura	piana		tetto					
	utilizzabile	non utilizzabile	una falda	due falde X	padiglione			
	elementi particolari della copertura:							
id. catastali	foglio	particelle						
previsioni p. s.								
vincoli p.s.								
vincoli	paesaggistico	idrogeologico	rispetto stradale	altro:				
foto (almeno una foto deve evidenziare il rapporto dell'edificio con gli edifici confinanti)	2486							
note (indicare anche l'eventuale presenza di giardini e/o alberature di pregio):								
data rilievo	10/8/06							
tecnico rilevatore	TUGNOLI PIERO							
tecnico verifiche cartografiche								

Il dirigente del Servizio V
Arch. Maurizio Silvetti

HPIM2486

OB-PR 2C	Approfondimento schedatura degli edifici esistenti e degli spazi aperti interni al sistema insediativo

scheda n.	N36	numero edificio	5985	Via	BOLOGNOLA	n.c.	9	
destinazione di PRG								
superficie da CTR								
stato d'uso	abbandonato		semi-abbandonato		in costruzione o ristrutturazione		utilizzato X	
numero piani fuori terra	1	X 2	3	4	5	6	7	8
uso prevalente (sono possibili più scelte)	residenziale X	servizi/direzionale	artigianale	commerciale	produttivo	misto residenziale/ricettivo		
	attività ricreative/ricettive	attività sportive	misto residenziale-artigianale	misto residenziale-commerciale	misto residenziale-produttivo	altro:		
destinazione del piano terra (sono possibili più scelte)	residenziale X	commerciale	direzionale	produttivo/artigianale	altro:			
numero unità immobiliari	residenziali X	commerciali	direzionali	produttive/artigianali	altro:			
	2							
presenza di annessi pertinenziali	SI X	NO	numero 1	destinazione				
				garage	loggiati	volumi tecnici X	gazebo tettoie	altro
tipologia edificio	casa a schiera	casa in linea X	abitazione unifamiliare	abitazione plurifamiliare composta da terratettto	abitazione plurifamiliare con accessi autonomi	Altro:		
scala di accesso	esterna		interna all'edificio					
	condominiale	privata X	condominiale	privata				
copertura	piana		tetto					
	utilizzabile	non utilizzabile	una falda	due falde X	padiglione			
	elementi particolari della copertura:							
id. catastali	foglio	particelle						
previsioni p. s.								
vincoli p.s.								
vincoli	paesaggistico	idrogeologico	rispetto stradale	altro:				
foto (almeno una foto deve evidenziare il rapporto dell'edificio con gli edifici confinanti)	2548e							
note (indicare anche l'eventuale presenza di giardini e/o alberature di pregio):								
data rilievo	16/8/06							
tecnico rilevatore	TUGNOLI PIERO							
tecnico verifiche cartografiche								

Il dirigente del Servizio V
Arch. Maurizio Silvetti

HPIM2548a

OB-PR 2C	Approfondimento schedatura degli edifici esistenti e degli spazi aperti interni al sistema insediativo

scheda n.	N2P	numero edificio	5986	VIA BOLOGNOLA		n.c. 8		
destinazione di PRG								
superficie da CTR								
stato d'uso	abbandonato		semi-abbandonato		in costruzione o ristrutturazione		utilizzato X	
numero piani fuori terra	1	2 X	3	4	5	6	7	8
uso prevalente (sono possibili più scelte)	residenziale X	servizi/direzionale	artigianale	commerciale	produttivo	misto residenziale/ricettivo		
	attività ricreative/ricettive	attività sportive	misto residenziale-artigianale	misto residenziale-commerciale	misto residenziale-produttivo	altro:		
destinazione del piano terra (sono possibili più scelte)	residenziale X	commerciale	direzionale	produttivo/artigianale	altro:			
numero unità immobiliari	residenziali X	commerciali	direzionali	produttive/artigianali	altro:			
	1							
presenza di annessi pertinenziali	SI	NO X	numero	destinazione				
				garage	loggiati	volumi tecnici	gazebo tettoie	altro
tipologia edificio	casa a schiera	casa in linea X	abitazione unifamiliare	abitazione plurifamiliare composta da terratettto	abitazione plurifamiliare con accessi autonomi	Altro:		
scala di accesso	esterna		interna all'edificio					
	condominiale	privata	condominiale	privata X				
copertura	piana		tetto					
	utilizzabile	non utilizzabile	una falda	due falde X	padiglione			
	elementi particolari della copertura:							
id. catastali	foglio	particelle						
previsioni p. s.								
vincoli p.s.								
vincoli	paesaggistico	idrogeologico	rispetto stradale	altro:				
foto (almeno una foto deve evidenziare il rapporto dell'edificio con gli edifici confinanti)					~~2550e~~ 2547e			
note (indicare anche l'eventuale presenza di giardini e/o alberature di pregio):								
data rilievo	16/8/06							
tecnico rilevatore	MUGNAI PIERO							
tecnico verifiche cartografiche								

Il dirigente del Servizio V
Arch. Maurizio Silvetti

HPIM2547a

OB-PR 2C	Approfondimento schedatura degli edifici esistenti e degli spazi aperti interni al sistema insediativo

scheda n. N26	numero edificio 5987		Via BOLOGNOLA				n.c. 18 c	
destinazione di PRG								
superficie da CTR								
stato d'uso	abbandonato		semi-abbandonato		in costruzione o ristrutturazione		utilizzato X	
numero piani fuori terra	1	X 2	3	4	5	6	7	8
uso prevalente (sono possibili più scelte)	residenziale X	servizi/direzionale	artigianale	commerciale	produttivo	misto residenziale/ricettivo		
	attività ricreative/ricettive	attività sportive	misto residenziale-artigianale	misto residenziale-commerciale	misto residenziale-produttivo	altro:		
destinazione del piano terra (sono possibili più scelte)	residenziale X	commerciale	direzionale	produttivo/artigianale	altro:			
numero unità immobiliari	residenziali X	commerciali	direzionali	produttive/artigianali	altro:			
	1							
presenza di annessi pertinenziali	SI X	NO	numero 1	destinazione: garage	loggiati	volumi tecnici X	gazebo tettoie	altro
tipologia edificio	casa a schiera	casa in linea X	abitazione unifamiliare	abitazione plurifamiliare composta da terratettto	abitazione plurifamiliare con accessi autonomi	Altro:		
scala di accesso	esterna		interna all'edificio					
	condominiale	privata	condominiale	privata X				
copertura	piana		tetto					
	utilizzabile	non utilizzabile	una falda	due falde X	padiglione			
	elementi particolari della copertura:							
id. catastali	foglio	particelle						
previsioni p. s.								
vincoli p.s.								
vincoli	paesaggistico	idrogeologico	rispetto stradale	altro:				
foto (almeno una foto deve evidenziare il rapporto dell'edificio con gli edifici confinanti)	2548							
note (indicare anche l'eventuale presenza di giardini e/o alberature di pregio):								
data rilievo	16/8/06							
tecnico rilevatore	TUGNOLI PIERO							
tecnico verifiche cartografiche								

Il dirigente del Servizio V
Arch. Maurizio Silvetti

HPIM2548

1P

OB-PR 2C	Approfondimento schedatura degli edifici esistenti e degli spazi aperti interni al sistema insediativo

scheda n.	N23	numero edificio	5988	Via Bologna		n.c. 13b		
destinazione di PRG								
superficie da CTR								
stato d'uso	abbandonato		semi-abbandonato		in costruzione o ristrutturazione X		utilizzato	
numero piani fuori terra	1	2 X	3	4	5	6	7	8
uso prevalente (sono possibili più scelte)	residenziale X	servizi/direzionale	artigianale	commerciale	produttivo	misto residenziale/ricettivo		
	attività ricreative/ricettive	attività sportive	misto residenziale-artigianale	misto residenziale-commerciale	misto residenziale-produttivo	altro:		
destinazione del piano terra (sono possibili più scelte)	residenziale X	commerciale	direzionale	produttivo/artigianale	altro:			
numero unità immobiliari	residenziali 1	commerciali	direzionali	produttive/artigianali	altro:			
presenza di annessi pertinenziali	SI X	NO	numero 1	destinazione: garage	loggiati	volumi tecnici X	gazebo tettoie	altro
tipologia edificio	casa a schiera	casa in linea X	abitazione unifamiliare	abitazione plurifamiliare composta da terratettto	abitazione plurifamiliare con accessi autonomi	Altro:		
scala di accesso	esterna: condominiale	esterna: privata	interna all'edificio: condominiale	interna all'edificio: privata X				
copertura	piana: utilizzabile	piana: non utilizzabile	tetto: una falda	tetto: due falde 1	tetto: padiglione			
	elementi particolari della copertura:							
id. catastali	foglio	particelle						
previsioni p. s.								
vincoli p.s.								
vincoli	paesaggistico	idrogeologico	rispetto stradale	altro:				
foto (almeno una foto deve evidenziare il rapporto dell'edificio con gli edifici confinanti)								~~[illegible]~~ 256
note (indicare anche l'eventuale presenza di giardini e/o alberature di pregio):								
data rilievo	16/8/06							
tecnico rilevatore	MIGNAN PIERO							
tecnico verifiche cartografiche								

Il dirigente del Servizio V
Arch. Maurizio Silvetti

HPIM2550

OB-PR 2C	Approfondimento schedatura degli edifici esistenti e degli spazi aperti interni al sistema insediativo

scheda n.	N32	numero edificio	5989	Via BOLGNOLO		n.c. 12		
destinazione di PRG								
superficie da CTR								
stato d'uso	abbandonato		semi-abbandonato		in costruzione o ristrutturazione		utilizzato X	
numero piani fuori terra	1	2 X	3	4	5	6	7	8
uso prevalente (sono possibili più scelte)	residenziale X	servizi/direzionale	artigianale	commerciale	produttivo	misto residenziale/ricettivo		
	attività ricreative/ricettive	attività sportive	misto residenziale-artigianale	misto residenziale-commerciale	misto residenziale-produttivo	altro:		
destinazione del piano terra (sono possibili più scelte)	residenziale X	commerciale	direzionale	produttivo/artigianale	altro:			
numero unità immobiliari	residenziali X	commerciali	direzionali	produttive/artigianali	altro:			
	1							
presenza di annessi pertinenziali	SI	NO X	numero	destinazione				
				garage	loggiati	volumi tecnici	gazebo tettoie	altro
tipologia edificio	casa a schiera	casa in linea X	abitazione unifamiliare	abitazione plurifamiliare composta da terratettto	abitazione plurifamiliare con accessi autonomi	Altro:		
scala di accesso	esterna		interna all'edificio					
	condominiale	privata	condominiale	privata 1				
copertura	piana		tetto					
	utilizzabile	non utilizzabile	una falda	due falde 1	padiglione			
	elementi particolari della copertura:							
id. catastali	foglio	particelle						
previsioni p. s.								
vincoli p.s.								
vincoli	paesaggistico	idrogeologico	rispetto stradale	altro:				
foto (almeno una foto deve evidenziare il rapporto dell'edificio con gli edifici confinanti)								2550 e
note (indicare anche l'eventuale presenza di giardini e/o alberature di pregio):								
data rilievo	16/8/06							
tecnico rilevatore	MUGNAN PIERO							
tecnico verifiche cartografiche								

Il dirigente del Servizio V
Arch. Maurizio Silvetti

HPIM2550a

OB-PR 2C	Approfondimento schedatura degli edifici esistenti e degli spazi aperti interni al sistema insediativo

scheda n.	N31	numero civico 5930	Via BOLOGNOLA			n.c. M		
destinazione di PRG								
superficie da CTR								
stato d'uso	abbandonato		semi-abbandonato		in costruzione o ristrutturazione		utilizzato X	
numero piani fuori terra	1	X	3	4	5	6	7	8
uso prevalente (sono possibili più scelte)	residenziale X	servizi/direzionale	artigianale	commerciale	produttivo	misto residenziale/ricettivo		
	attività ricreative/ricettive	attività sportive	misto residenziale-artigianale	misto residenziale-commerciale	misto residenziale-produttivo	altro:		
destinazione del piano terra (sono possibili più scelte)	residenziale X	commerciale	direzionale	produttivo/artigianale	altro:			
numero unità immobiliari	residenziali X	commerciali	direzionali	produttive/artigianali	altro:			
	1							
presenza di annessi pertinenziali	SI X	NO	numero 1	destinazione				
				garage	loggiati	volumi tecnici X	gazebo tettoie	altro
tipologia edificio	casa a schiera	casa in linea X	abitazione unifamiliare	abitazione plurifamiliare composta da terratettto	abitazione plurifamiliare con accessi autonomi	Altro:		
scala di accesso	esterna		interna all'edificio					
	condominiale	privata	condominiale	privata X				
copertura	piana		tetto					
	utilizzabile	non utilizzabile	una falda	due falde 1	padiglione			
	elementi particolari della copertura:							
id. catastali	foglio	particelle						
previsioni p. s.								
vincoli p.s.								
vincoli	paesaggistico	idrogeologico	rispetto stradale	altro				
foto (almeno una foto deve evidenziare il rapporto dell'edificio con gli edifici confinanti)						25 a/e		
note (indicare anche l'eventuale presenza di giardini e/o alberature di pregio):								
data rilievo	16/8/06							
tecnico rilevatore	MUGNAI PIERO							
tecnico verifiche cartografiche								

Il dirigente del Servizio V
Arch. Maurizio Silvetti

HPIM2549a

Burelli

OB-PR 2C	Approfondimento schedatura degli edifici esistenti e degli spazi aperti interni al sistema insediativo

scheda n.	N13	numero edificio	5991	Via Loc Lemacchie		n.c. 12		
destinazione di PRG								
superficie da CTR								
stato d'uso	abbandonato		semi-abbandonato		in costruzione o ristrutturazione		utilizzato X	
numero piani fuori terra	1	2 X	3	4	5	6	7	8
uso prevalente (sono possibili più scelte)	residenziale X	servizi/direzionale	artigianale	commerciale	produttivo	misto residenziale/ricettivo		
	attività ricreative/ricettive	attività sportive	misto residenziale-artigianale	misto residenziale-commerciale	misto residenziale-produttivo	altro:		
destinazione del piano terra (sono possibili più scelte)	residenziale X	commerciale	direzionale	produttivo/artigianale	altro:			
numero unità immobiliari	residenziali 1	commerciali	direzionali	produttive/artigianali	altro:			
presenza di annessi pertinenziali	SI X	NO	numero 2	destinazione: garage X	loggiati	volumi tecnici X	gazebo tettoie	altro ~~[illegible]~~
tipologia edificio	casa a schiera	casa in linea X	abitazione unifamiliare	abitazione plurifamiliare composta da terratettto	abitazione plurifamiliare con accessi autonomi	Altro:		
scala di accesso	esterna: condominiale	esterna: privata	interna all'edificio: condominiale	interna all'edificio: privata X				
copertura	piana: utilizzabile	piana: non utilizzabile	tetto: una falda	tetto: due falde X	tetto: padiglione			
	elementi particolari della copertura:							
id. catastali	foglio	particelle						
previsioni p. s.								
vincoli p.s.								
vincoli	paesaggistico	idrogeologico	rispetto stradale	altro:				
foto (almeno una foto deve evidenziare il rapporto dell'edificio con gli edifici confinanti)	2461							
note (indicare anche l'eventuale presenza di giardini e/o alberature di pregio): Num di Riferimento: 516-515								
data rilievo	9/8/06							
tecnico rilevatore	MUGNAI PIERO							
tecnico verifiche cartografiche								

Il dirigente del Servizio V
Arch. Maurizio Silvetti

306

HPIM2461

OB-PR 2C	Approfondimento schedatura degli edifici esistenti e degli spazi aperti interni al sistema insediativo

scheda n.	N12	numero edificio	5992	Via Loc. Le Macchie		n.c. 11		
destinazione di PRG								
superficie da CTR								
stato d'uso	abbandonato		semi-abbandonato		in costruzione o ristrutturazione		utilizzato X	
numero piani fuori terra	1	X 2	3	4	5	6	7	8
uso prevalente (sono possibili più scelte)	residenziale X	servizi/direzionale	artigianale	commerciale	produttivo	misto residenziale/ricettivo		
	attività ricreative/ricettive	attività sportive	misto residenziale-artigianale	misto residenziale-commerciale	misto residenziale-produttivo	altro:		
destinazione del piano terra (sono possibili più scelte)	residenziale X	commerciale	direzionale	produttivo/artigianale	altro:			
numero unità immobiliari	residenziali X	commerciali	direzionali	produttive/artigianali	altro:			
	1							
presenza di annessi pertinenziali	SI	NO	numero 3	destinazione				
				garage	loggiati X	volumi tecnici X	gazebo tettoie	altro DEPENDANCE
tipologia edificio	casa a schiera	casa in linea	abitazione unifamiliare	abitazione plurifamiliare composta da terratettto	abitazione plurifamiliare con accessi autonomi	Altro:		
scala di accesso	esterna			interna all'edificio				
	condominiale	privata		condominiale	privata X			
copertura	piana		tetto					
	utilizzabile	non utilizzabile	una falda	due falde 1	padiglione			
	elementi particolari della copertura:							
id. catastali	foglio	particelle						
previsioni p. s.								
vincoli p.s.								
vincoli	paesaggistico	idrogeologico	rispetto stradale	altro:				
foto (almeno una foto deve evidenziare il rapporto dell'edificio con gli edifici confinanti)						2462		
note (indicare anche l'eventuale presenza di giardini e/o alberature di pregio): Num di Riferimento : 517								
data rilievo	9/8/06							
tecnico rilevatore	MUGNAI PIERO							
tecnico verifiche cartografiche								

Il dirigente del Servizio V
Arch. Maurizio Silvetti

310

HPIM2462

OB-PR 2C	Approfondimento schedatura degli edifici esistenti e degli spazi aperti interni al sistema insediativo

scheda n.	N14	numero civico	5992	Via	Prov. delle Nivole	n.c.	38	
destinazione di PRG								
superficie da CTR								
stato d'uso	abbandonato		semi-abbandonato		in costruzione o ristrutturazione		utilizzato X	
numero piani fuori terra	1	2 X	3	4	5	6	7	8
uso prevalente (sono possibili più scelte)	residenziale X	servizi/direzionale	artigianale	commerciale	produttivo	misto residenziale/ricettivo		
	attività ricreative/ricettive	attività sportive	misto residenziale-artigianale	misto residenziale-commerciale	misto residenziale-produttivo	altro:		
destinazione del piano terra (sono possibili più scelte)	residenziale X	commerciale	direzionale	produttivo/artigianale	altro:			
numero unità immobiliari	residenziali	commerciali	direzionali	produttive/artigianali	altro:			
	1							
presenza di annessi pertinenziali	SI X	NO	numero 1	destinazione: garage X	loggiati	volumi tecnici	gazebo tettoie	altro
tipologia edificio	casa a schiera	casa in linea X	abitazione unifamiliare	abitazione plurifamiliare composta da terratettto	abitazione plurifamiliare con accessi autonomi	Altro:		
scala di accesso	esterna		interna all'edificio					
	condominiale	privata	condominiale	privata X				
copertura	piana		tetto					
	utilizzabile	non utilizzabile	una falda	due falde T	padiglione			
	elementi particolari della copertura:							
id. catastali	foglio	particelle						
previsioni p. s.								
vincoli p.s.								
vincoli	paesaggistico	idrogeologico	rispetto stradale	altro:				
foto (almeno una foto deve evidenziare il rapporto dell'edificio con gli edifici confinanti)							2468	
note (indicare anche l'eventuale presenza di giardini e/o alberature di pregio):								
data rilievo	9/8/06							
tecnico rilevatore	TUGNOLI PIERO							
tecnico verifiche cartografiche								

Il dirigente del Servizio V
Arch. Maurizio Silvetti

HPIM2468

OB-PR 2C	Approfondimento schedatura degli edifici esistenti e degli spazi aperti interni al sistema insediativo							
SISTEMA INSEDIATIVO DELLA NIEVOLE				ZONA DI CONSERVAZIONE DEL TESSUTO INSEDIATIVO				
scheda n. 8	numero edificio 5999 [redacted]							
stato d'uso	abbandonato		semi-abbandonato		in costruzione o ristrutturazione		utilizzato	
numero piani fuori terra	1	2	3	4	5	6	7	8
uso prevalente (sono possibili più scelte)	residenziale	servizi/direzionale	artigianale	commerciale	produttivo	misto residenziale/ricettivo		
	attività ricreative/ricettive	attività sportive	misto residenziale-artigianale	misto residenziale-commerciale	misto residenziale-produttivo	altro:		
destinazione del piano terra (sono possibili più scelte)	residenziale	commerciale	direzionale	produttivo/artigianale	altro:			
numero unità immobiliari	residenziali	commerciali	direzionali	produttive/artigianali	altro:			
presenza di annessi pertinenziali	SI	NO	numero	destinazione				
				garage	loggiati	volumi tecnici	gazebo tettoie	altro
tipologia edificio	casa a schiera	casa in linea	abitazione unifamiliare	abitazione plurifamiliare composta da terratettto	abitazione plurifamiliare con accessi autonomi	Altro:		
scala di accesso	esterna			interna all'edificio				
	condominiale	privata		condominiale	privata			
copertura	piana			tetto				
	utilizzabile	non utilizzabile	una falda	due falde	padiglione			
	elementi particolari della copertura: abbattuti							
id. catastali	foglio	particelle						



OB-PR 2C	Approfondimento schedatura degli edifici esistenti e degli spazi aperti interni al sistema insediativo							
SISTEMA INSEDIATIVO DELLA NIEVOLE					ZONA DI CONSERVAZIONE DEL TESSUTO INSEDIATIVO			
scheda n. 14	numero edificio 7368 [redacted]							
stato d'uso	abbandonato		semi-abbandonato		in costruzione o ristrutturazione		utilizzato	
numero piani fuori terra	1	2	3	4	5	6	7	8
uso prevalente (sono possibili più scelte)	residenziale	servizi/direzionale	artigianale	commerciale	produttivo	misto residenziale/ricettivo		
	attività ricreative/ricettive	attività sportive	misto residenziale-artigianale	misto residenziale-commerciale	misto residenziale-produttivo	altro:		
destinazione del piano terra (sono possibili più scelte)	residenziale	commerciale	direzionale	produttivo/artigianale	altro:			
numero unità immobiliari	residenziali	commerciali	direzionali	produttive/artigianali	altro:			
presenza di annessi pertinenziali	SI	NO	numero	destinazione				
	garage	loggiati	volumi tecnici	gazebo tettoie	altro			
tipologia edificio	casa a schiera	casa in linea	abitazione unifamiliare	abitazione plurifamiliare composta da terratettto	abitazione plurifamiliare con accessi autonomi	Altro:		
scala di accesso	esterna			interna all'edificio				
	condominiale	privata		condominiale	privata			
copertura	piana			tetto				
	utilizzabile	non utilizzabile	una falda	due falde	padiglione			
	elementi particolari della copertura:							
id. catastali	foglio	particelle						



OB-PR 2C	Approfondimento schedatura degli edifici esistenti e degli spazi aperti interni al sistema insediativo							
SISTEMA INSEDIATIVO DELLA NIEVOLE					ZONA DI CONSERVAZIONE DEL TESSUTO INSEDIATIVO			
scheda n. 44	numero edificio 7369 [redacted]							
stato d'uso	abbandonato		semi-abbandonato		in costruzione o ristrutturazione		utilizzato	
numero piani fuori terra	1	2	3	4	5	6	7	8
uso prevalente (sono possibili più scelte)	residenziale	servizi/direzionale	artigianale	commerciale	produttivo	misto residenziale/ricettivo		
	attività ricreative/ricettive	attività sportive	misto residenziale-artigianale	misto residenziale-commerciale	misto residenziale-produttivo	altro:		
destinazione del piano terra (sono possibili più scelte)	residenziale	commerciale	direzionale	produttivo/artigianale	altro:			
numero unità immobiliari	residenziali	commerciali	direzionali	produttive/artigianali	altro:			
presenza di annessi pertinenziali	SI	NO	numero	destinazione				
				garage	loggiati	volumi tecnici	gazebo tettoie	altro
tipologia edificio	casa a schiera	casa in linea	abitazione unifamiliare	abitazione plurifamiliare composta da terratettto	abitazione plurifamiliare con accessi autonomi	Altro:		
scala di accesso	esterna			interna all'edificio				
	condominiale	privata		condominiale	privata			
copertura	piana		tetto					
	utilizzabile	non utilizzabile	una falda	due falde	padiglione			
	elementi particolari della copertura: sottotetto							
id. catastali	foglio	particelle						



OB-PR 2C	Approfondimento schedatura degli edifici esistenti e degli spazi aperti interni al sistema insediativo							
SISTEMA INSEDIATIVO DELLA NIEVOLE				ZONA DI CONSERVAZIONE DEL TESSUTO INSEDIATIVO				
scheda n. 74		numero edificio 7372	[redacted]					
stato d'uso	abbandonato		semi-abbandonato		in costruzione o ristrutturazione		utilizzato	
numero piani fuori terra	1	2	3	4	5	6	7	8
uso prevalente (sono possibili più scelte)	residenziale	servizi/direzionale	artigianale	commerciale	produttivo	misto residenziale/ricettivo		
	attività ricreative/ricettive	attività sportive	misto residenziale-artigianale	misto residenziale-commerciale	misto residenziale-produttivo	altro:		
destinazione del piano terra (sono possibili più scelte)	residenziale	commerciale	direzionale	produttivo/artigianale	altro:			
numero unità immobiliari	residenziali 6	commerciali	direzionali	produttive/artigianali	altro:			
presenza di annessi pertinenziali	SI	NO	numero	destinazione: garage	loggiati	volumi tecnici	gazebo tettoie	altro
tipologia edificio	casa a schiera	casa in linea	abitazione unifamiliare	abitazione plurifamiliare composta da terratettto	abitazione plurifamiliare con accessi autonomi	Altro:		
scala di accesso	esterna: condominiale	esterna: privata	interna all'edificio: condominiale	interna all'edificio: privata				
copertura	piana: utilizzabile	piana: non utilizzabile	tetto: una falda	tetto: due falde	tetto: padiglione			
	elementi particolari della copertura:							
id. catastali	foglio	particelle						
foto								

OB-PR 2C	Approfondimento schedatura degli edifici esistenti e degli spazi aperti interni al sistema insediativo							
SISTEMA INSEDIATIVO DELLA NIEVOLE				ZONA DI CONSERVAZIONE DEL TESSUTO INSEDIATIVO				
scheda n. 73	numero edificio 7373 [redacted]							
stato d'uso	abbandonato	semi-abbandonato		in costruzione o ristrutturazione		utilizzato		
numero piani fuori terra	1	2	3	4	5	6	7	8
uso prevalente (sono possibili più scelte)	residenziale	servizi/direzionale	artigianale	commerciale	produttivo	misto residenziale/ricettivo		
	attività ricreative/ricettive	attività sportive	misto residenziale-artigianale	misto residenziale-commerciale	misto residenziale-produttivo	altro:		
destinazione del piano terra (sono possibili più scelte)	residenziale	commerciale	direzionale	produttivo/artigianale	altro: ricettivo			
numero unità immobiliari	residenziali	commerciali OSTERIA	direzionali	produttive/artigianali	altro:			
presenza di annessi pertinenziali	SI	NO	numero	destinazione: garage	loggiati	volumi tecnici	gazebo tettoie	altro
tipologia edificio	casa a schiera	casa in linea	abitazione unifamiliare	abitazione plurifamiliare composta da terratettto	abitazione plurifamiliare con accessi autonomi	Altro:		
scala di accesso	esterna		interna all'edificio					
	condominiale	privata	condominiale	privata				
copertura	piana		tetto					
	utilizzabile	non utilizzabile	una falda	due falde	padiglione			
	elementi particolari della copertura:							
id. catastali	foglio	particelle						
foto								

OB-PR 2C	Approfondimento schedatura degli edifici esistenti e degli spazi aperti interni al sistema insediativo	
SISTEMA INSEDIATIVO DELLA NIEVOLE		ZONA DI CONSERVAZIONE DEL TESSUTO INSEDIATIVO

scheda n. 78		numero edificio 7374	[redacted]					
stato d'uso	abbandonato		semi-abbandonato		in costruzione o ristrutturazione		utilizzato	
numero piani fuori terra	1	2	3	4	5	6	7	8
uso prevalente (sono possibili più scelte)	residenziale	servizi/direzionale	artigianale	commerciale	produttivo	misto residenziale/ricettivo		
	attività ricreative/ricettive	attività sportive	misto residenziale-artigianale	misto residenziale-commerciale	misto residenziale-produttivo	altro:		
destinazione del piano terra (sono possibili più scelte)	residenziale	commerciale	direzionale	produttivo/artigianale	altro:			
numero unità immobiliari	residenziali 2	commerciali	direzionali	produttive/artigianali	altro:			
presenza di annessi pertinenziali	SI	NO	numero	destinazione: garage	loggiati	volumi tecnici	gazebo tettoie	altro
tipologia edificio	casa a schiera	casa in linea	abitazione unifamiliare	abitazione plurifamiliare composta da terratettto	abitazione plurifamiliare con accessi autonomi	Altro:		
scala di accesso	esterna: condominiale	esterna: privata	interna all'edificio: condominiale	interna all'edificio: privata				
copertura	piana: utilizzabile	piana: non utilizzabile	una falda	tetto: due falde	tetto: padiglione			
	elementi particolari della copertura:							
id. catastali	foglio	particelle						
foto								

OB-PR 2C	Approfondimento schedatura degli edifici esistenti e degli spazi aperti interni al sistema insediativo							
SISTEMA INSEDIATIVO DELLA NIEVOLE				ZONA DI CONSERVAZIONE DEL TESSUTO INSEDIATIVO				
scheda n. 87		numero edificio 7375	[redacted]					
stato d'uso	abbandonato		semi-abbandonato		in costruzione o ristrutturazione		utilizzato	
numero piani fuori terra	1	2	3	4	5	6	7	8
uso prevalente (sono possibili più scelte)	residenziale	servizi/direzionale	artigianale	commerciale	produttivo	misto residenziale/ricettivo		
	attività ricreative/ricettive	attività sportive	misto residenziale-artigianale	misto residenziale-commerciale	misto residenziale-produttivo	altro:		
destinazione del piano terra (sono possibili più scelte)	residenziale	commerciale	direzionale	produttivo/artigianale	altro: garage			
numero unità immobiliari	residenziali	commerciali	direzionali	produttive/artigianali	altro:			
	6							
presenza di annessi pertinenziali	SI	NO	numero	destinazione				
				garage	loggiati	volumi tecnici	gazebo tettoie	altro
tipologia edificio	casa a schiera	casa in linea	abitazione unifamiliare	abitazione plurifamiliare composta da terratettto	abitazione plurifamiliare con accessi autonomi	Altro:		
scala di accesso	esterna		interna all'edificio					
	condominiale	privata	condominiale	privata				
copertura	piana		tetto					
	utilizzabile	non utilizzabile	una falda	due falde	padiglione			
	elementi particolari della copertura:							
id. catastali	foglio	particelle						
foto								

OB-PR 2C	Approfondimento schedatura degli edifici esistenti e degli spazi aperti interni al sistema insediativo							
SISTEMA INSEDIATIVO DELLA NIEVOLE				ZONA DI CONSERVAZIONE DEL TESSUTO INSEDIATIVO				
scheda n. 99-100	numero edificio 7376 [redacted]							
stato d'uso	abbandonato		semi-abbandonato		in costruzione o ristrutturazione		utilizzato	
numero piani fuori terra	1	2	3 (compreso un livello sott. stradale)	4	5	6	7	8
uso prevalente (sono possibili più scelte)	residenziale	servizi/direzionale	artigianale	commerciale	produttivo	misto residenziale/ricettivo		
	attività ricreative/ricettive	attività sportive	misto residenziale-artigianale	misto residenziale-commerciale	misto residenziale-produttivo	altro:		
destinazione del piano terra (sono possibili più scelte)	residenziale	commerciale	direzionale	produttivo/artigianale	altro: garage			
numero unità immobiliari	residenziali: 2	commerciali	direzionali	produttive/artigianali	altro:			
presenza di annessi pertinenziali	SI	NO	numero	destinazione: garage	loggiati	volumi tecnici	gazebo, tettoie	altro
tipologia edificio	casa a schiera	casa in linea	abitazione unifamiliare	abitazione plurifamiliare composta da terratettto	abitazione plurifamiliare con accessi autonomi	Altro:		
scala di accesso	esterna: condominiale	esterna: privata	interna all'edificio: condominiale	interna all'edificio: privata				
copertura	piana: utilizzabile	piana: non utilizzabile	una falda	due falde	tetto: padiglione			
	elementi particolari della copertura:							
id. catastali	foglio	particelle						
foto								