

ADOTTATO CON DELIBERA C.C. n. 40
in data 15/09/2025
PUBBLICATO SUL BURL n. 41
in data 08/10/2025

APPROVATO CON DELIBERA C.C. n. 5
in data 26/02/2026
PUBBLICATO SUL BURL n. _____
in data _____

Amministrazione Comunale di Gandino
Sindaco Sig. Filippo Servalli

PGT e VAS Progettista e Coordinamento
Arch. Maria Loretta Gherardi
Collaboratori
Dott.ssa Emanuela Astori

Studio geologico e sismico
Dott. Geol. Daniele Moro

Studio agronomico-forestale
Studio ForST - Dott. Nicola Gallinaro

Consulenza specialistica Rete ecologica
SAP - Studio Architettura Paesaggio
Arch. Paes. Luigino Pirola
Studio G.E.A.
Dott. Geol. Sergio Ghilardi



Analisi socio-territoriali
Università degli Studi di Bergamo
Prof. Federica Burini
Prof. Lorenzo Migliorati

Analisi sul sistema economico e produttivo
Confindustria Bergamo
Dott. Fabio Corghi Meo





Archivio 55252

Febbraio 2025







LEGENDA

-  Bacini idrici
-  Filari










AREE BOSCHATE

-  Boschi
-  Praterie d'alta quota
-  Cespuglieti
-  Vegetazione rada

AREE AGRICOLE E SEMINATALI

-  Seminativi semplici
-  Seminativi arborati
-  Colture floro-vivaistiche
-  Orti familiari
-  Altre legnose agrarie
-  Prati permanenti

AREE ANTROPIZZATE

-  Tessuto residenziale continuo
-  Tessuto residenziale discontinuo
-  Insediamenti industriali, artigianali, commerciali
-  Insediamenti produttivi agricoli
-  Impianti e servizi
-  Reti stradali e spazi accessori
-  Cave
-  Parchi e giardini
-  Confine comunale

