










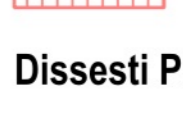














LEGENDA

- VINCOLO DI POLIZIA IDRAULICA**
-  Fasce di rispetto dei corsi d'acqua del Reticolo Principale e Minore
- VINCOLI RELATIVI ALLA PIANIFICAZIONE DI BACINO**
- Dissesti P.A.I. poligonali**
-  Area a pericolosità molto elevata di esondazione (Ee)
-  Area a pericolosità elevata di esondazione (Eb)
-  Area a pericolosità media o moderata di esondazione (Em)
-  Area a pericolosità molto elevata o elevata di valanga (Ve)
-  Area a pericolosità media o moderata di valanga (Vm)
-  Area di conoide attivo non protetta (Ca)
-  Area di conoide attivo parzialmente protetta (Cp)
-  Area di conoide non recentemente attivatosi o completamente protetta (Cn)
-  Area di frana attiva (Fa)
-  Area di frana quiescente (Fq)
-  Area di frana stabilizzata (Fs)
- Dissesti P.A.I. puntuali**
-  Area di frana attiva non perimetrata (Fa)
- Dissesti P.A.I. lineari**
-  Pericolo localizzato medio o moderato di valanga (Vm)
- Scenari del P.G.R.A.**
-  Scenari RSCM/H
-  Scenari RSCM/M
-  Scenari RSCM/L
- AREE DI SALVAGUARDIA DELLE CAPTAZIONI PUBBLICHE IDROPOTABILI**
-  Zone di tutela assoluta (D.Lgs. 152/2006 art. 94)
-  Zone di rispetto (D.Lgs. 152/2006 art. 94)
- GEOSITI**
-  Geositi proposti
- PIANO CAVE PROVINCIALE**
-  Perimetri del Piano Cave vigente
- ALTRI ELEMENTI**
-  Confine comunale



COMUNE DI GANDINO
Provincia di Bergamo

AGGIORNAMENTO DELLA COMPONENTE GEOLOGICA, IDROGEOLOGICA E SISMICA DEL PIANO DI GOVERNO DEL TERRITORIO AI SENSI DELLA L.R. 12/2005



DOTT. GEOL. DANIELE MORO
www.geologomoro.com

Prima versione: ottobre 2024
Aggiornamento dopo osservazioni regionali: agosto 2025
Aggiornamento dopo fase osservazioni: gennaio 2026
Aggiornamento dopo parere regionale del 17-02-2026: febbraio 2026

Tavola 9.J

Scala 1:2.000