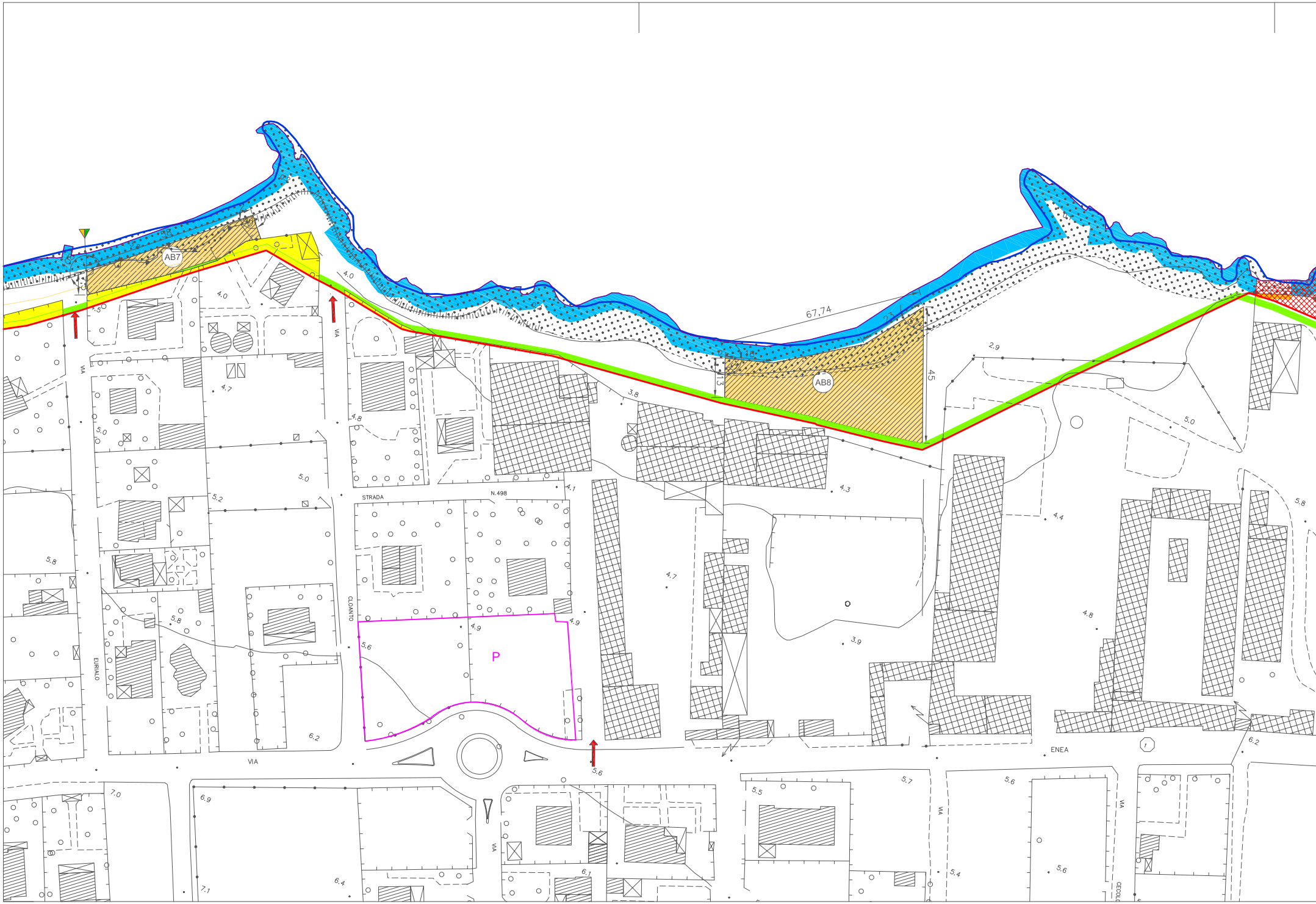
AB7
AB8
P
67,74
45
VIA
VIA
VIA EURIALO
STRADA
N.498
CLEANTO
VIA
ENEA
VIA
VIA
CECOL
4.0
4.0
4.7
4.8
5.0
5.0
5.2
5.8
5.8
5.8
5.6
4.9
4.9
6.2
6.2
3.8
4.1
4.3
4.7
3.9
2.9
5.0
4.4
4.8
5.8
5.6
7.0
6.9
7.1
6.4
6.1
5.5
5.7
5.6
5.4
5.6

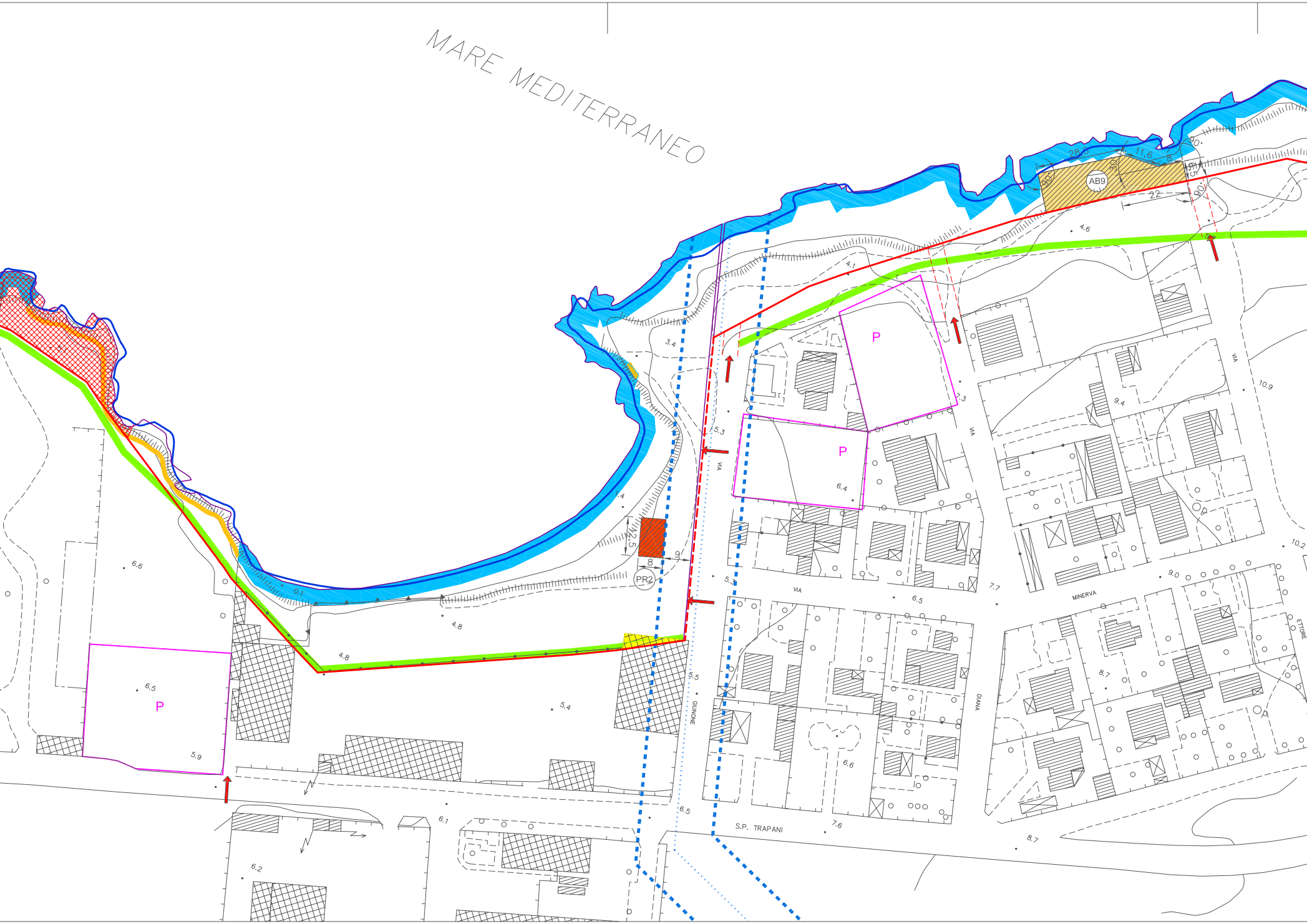
MARE MEDITERRANEO
AB9
28,5
11,6
8
30
22
5,5
90°
4.6
4.1
3.4
PR2
12,5
8
9
P
P
P
VIA GIUNONE
VIA DIANA
VIA MINERVA
VIA ETTORE
VIA
S.P. TRAPANI
5.3
6.4
7.3
9.4
10.9
10.2
9.0
8.7
7.7
6.5
6.6
5.5
5.4
5.9
6.6
6.5
6.2
6.1
6.5
7.6
8.7
4.8
4.8
0.1

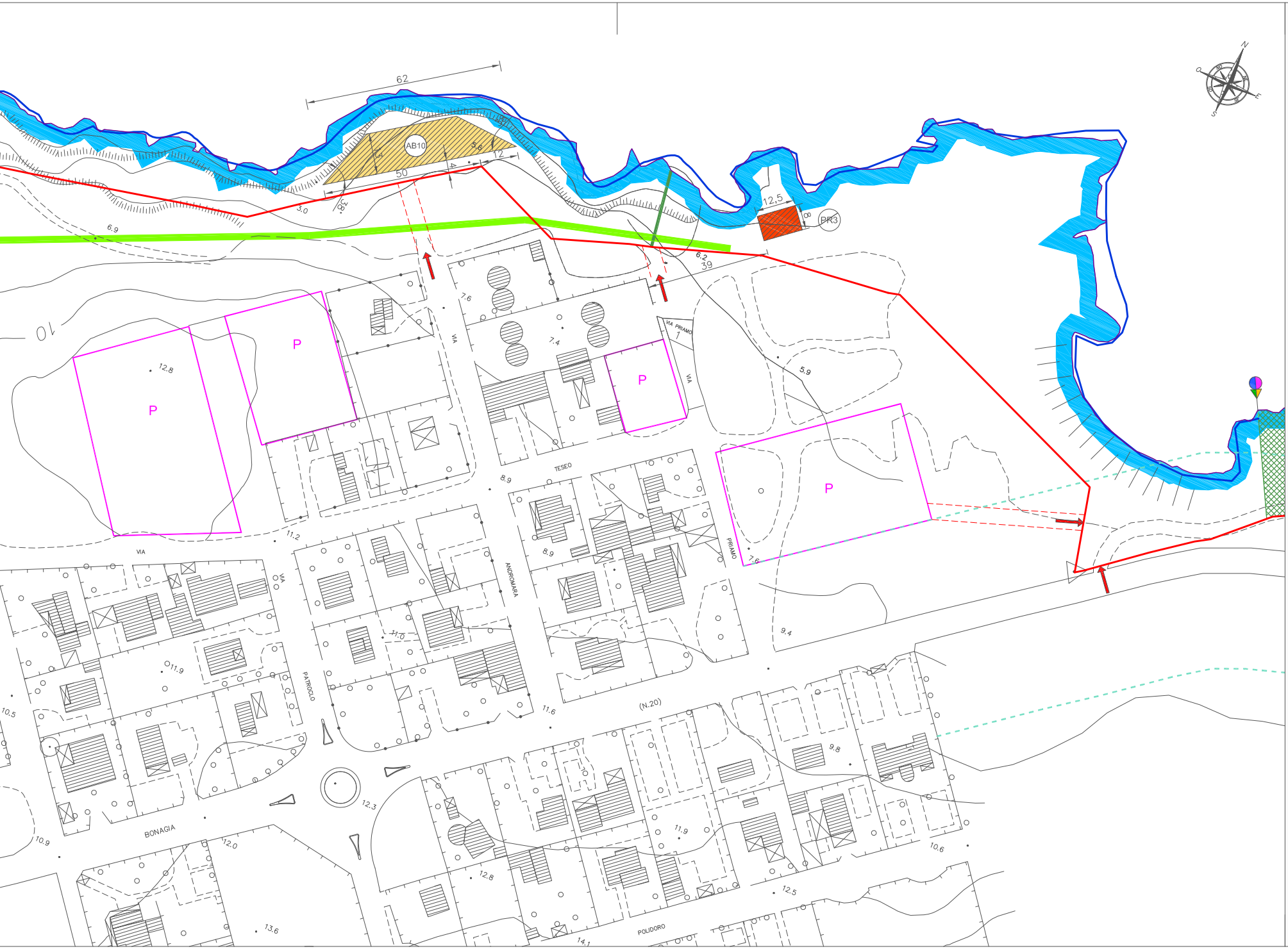
N
E
S
O
62
AB10
5.6
12
4
50
3.0
12.5
8
PR3
6.9
6.2
39
7.6
VIA
7.4
VIA PRIAMO
5.9
P
P
P
P
12.8
10
TESEO
8.9
8.9
11.2
VIA
VIA
ANDROMACA
PRIAMO
7.6
9.4
11.0
11.9
PATROCLO
10.5
11.6
(N.20)
9.8
12.3
BONAGIA
10.9
12.0
13.6
12.8
11.9
10.6
12.5
POLIDORO
14.1

LEGENDA

- — Linea di costa Indicata nella cartografia tecnica comunale o regionale
- — Linea di costa indicata nella cartografia del SIDERSI
- — Dividente demaniale indicata nella cartografia del SIDERSI
- - - - Proposta di revisione della dividente demaniale
- 🟧 Fascia di libero transito di profondità 1,5 m misurata dal ciglio dei terreni elevati sul mare
- 🟦 Fascia di libero transito di profondità 5 m misurata dalla battigia media (arenile o scogliere basse)
- → Accessi al demanio marittimo
- - - - Corridoio di accesso al demanio marittimo di larghezza 5,00 m
- ▨ Demanio marittimo inaccessibile
- ▨ Demanio marittimo che ricade all'interno della perimetrazione di parchi, riserve naturali e aree vincolate SIC o ZPS (nel quale il rilascio di concessioni non è consentito)
- — Fascia esterna di influenza di larghezza 200 m relativa alle aree vincolate SIC o ZPS
- ▨ Fascia di rispetto di larghezza 200 m dai boschi art.10 L.R. n. 16/96
- - - - Fascia di rispetto S.P. 20 ex. art. 26 comma 2) D.P.R. 16.12.1992 n. 495
- - - - Canali di gronda esistenti
- ······ Canali di gronda in progetto
- - - - Fascia di rispetto dei corsi d'acqua ex. art. 96 comma f) R.D. 25.07.1904 n. 523
- 🟦 Demanio fluviale o demanio marittimo in corrispondenza di foci di corsi d'acqua (divieto di balneazione)
- ⇨ Punto di recapito della rete urbana di drenaggio delle acque meteoriche
- ☐ Demanio marittimo lasciato alla libera fruizione
- ▨ Demanio marittimo che può essere dato in concessione
- 🟨 Manufatti che ricadono all'interno del demanio marittimo per i quali non risulta rilasciata concessione o altro titolo
- P Aree destinate a parcheggio da PRG
- 🟩 Strada pedonale costiera di larghezza 2 m
- 📍 Limite tra due aree/zone contigue

DESTINAZIONE D'USO
DELLE AREE OGGETTO DI CONCESSIONI DEMANIALI MARITTIME (LOTTI)

- ⬚ CL - Corridoio di lancio (La campitura indica la destinazione d'uso della concessione demaniale a terra alla quale è collegata)
- 🟫 SB - Stabilimenti balneari
- 🟨 AB - Aree attrezzate per la balneazione
- 🟪 AA - Aree attrezzate per l'accesso di animali di affezione
- 🟧 AN - Aree di ormeggio, rimessaggio e noleggio natanti
- 🟥 PR - Punti di ristoro
- 🟪 AC - Attività commerciali - Esercizi di ristorazione e somministrazione in bevande, cibi precotti e generi di monopolio
- XY1 Destinazione d'uso XY lotto n.1

DATI METRICI LOTTI

LOTTI	SUPERFICIE [m2]	LUNGHEZZA FRONTE MARE [m]
AB7	518,22	58,00
AB8	1585,57	65,86
AB9	505,36	46,55
AB10	589,69	62,00
PR2	100,00	12,50
PR3	100,00	12,50

REGIONE SICILIANA

COMUNE DI ERICE
Libero Consorzio Comunale di Trapani

PIANO DI UTILIZZO DELLE AREE DEMANIALI MARITTIME
L.R. 15/2005, L.R. 3/2016 art.39 e D.A. TERRITORIO ED AMBIENTE 319/GAB del 05.08.2016
come modificato ed integrato dal D.A. TERRITORIO ED AMBIENTE 152/GAB dell'11.04.2019

Approvato con Delibera del Consiglio Comunale n.53 del 26.06.2026

All.3.2.3.2 - Cartografia delle previsioni di piano
Area 3: Pizzo Lungo
Zona 2: dalla via Eurialo al km 8,5 della S.P. 20
Planimetria su base cartografica tecnica

scala 1:1000

COLLABORATORI:
Ing. Andrea Politi
Arch. Claudia Seminara
Ing. Giulio Maggio

Palermo, luglio 2026

IL R.U.P.
Ing. Azzurra Tranchida

Firmato digitalmente da
MICHELE BONAFEDE
C = IT

IL PROGETTISTA:
Ing. Michele Bonafede

Ing. MICHELE BONAFEDE n. 4652

Michele Bonafede