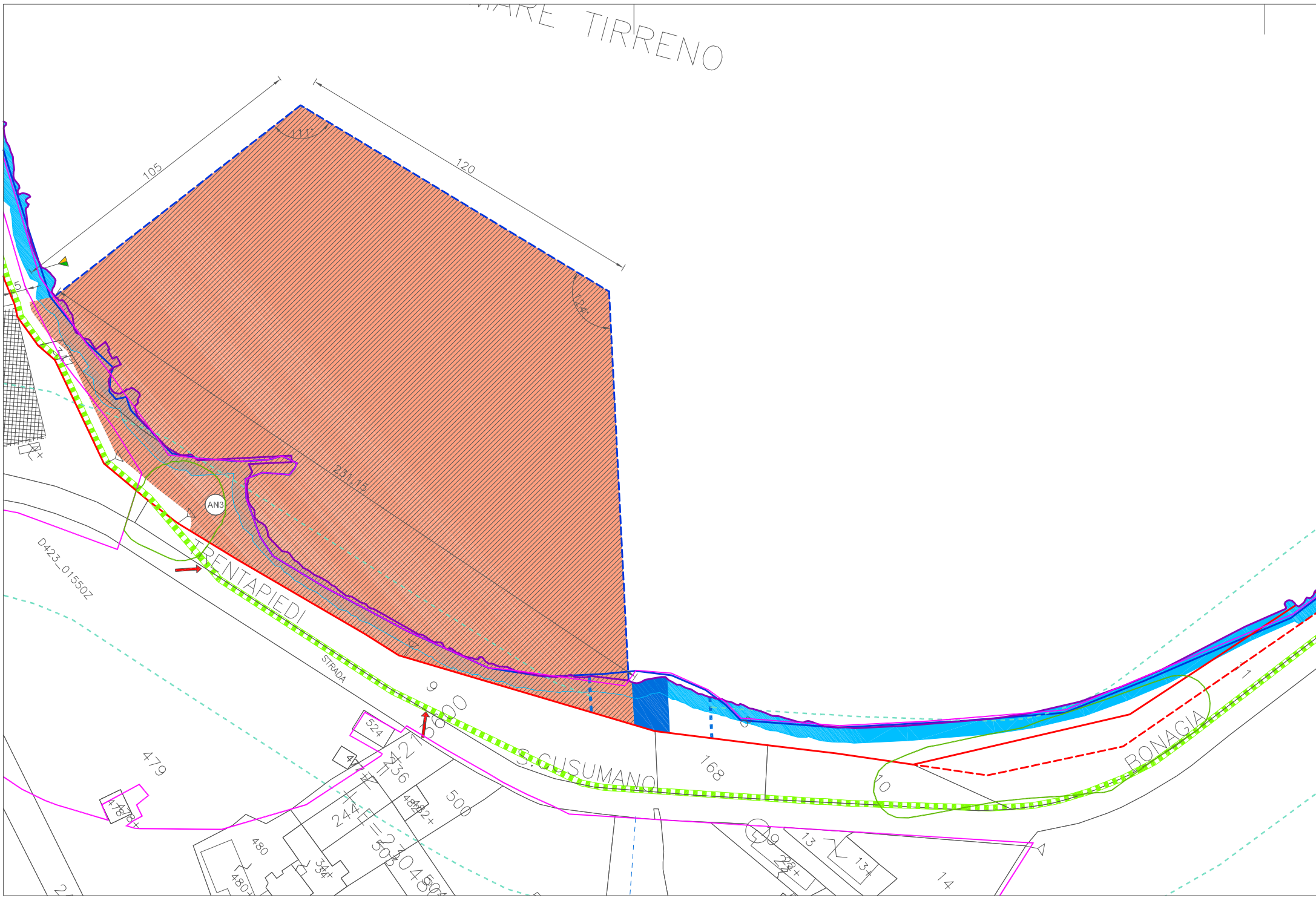

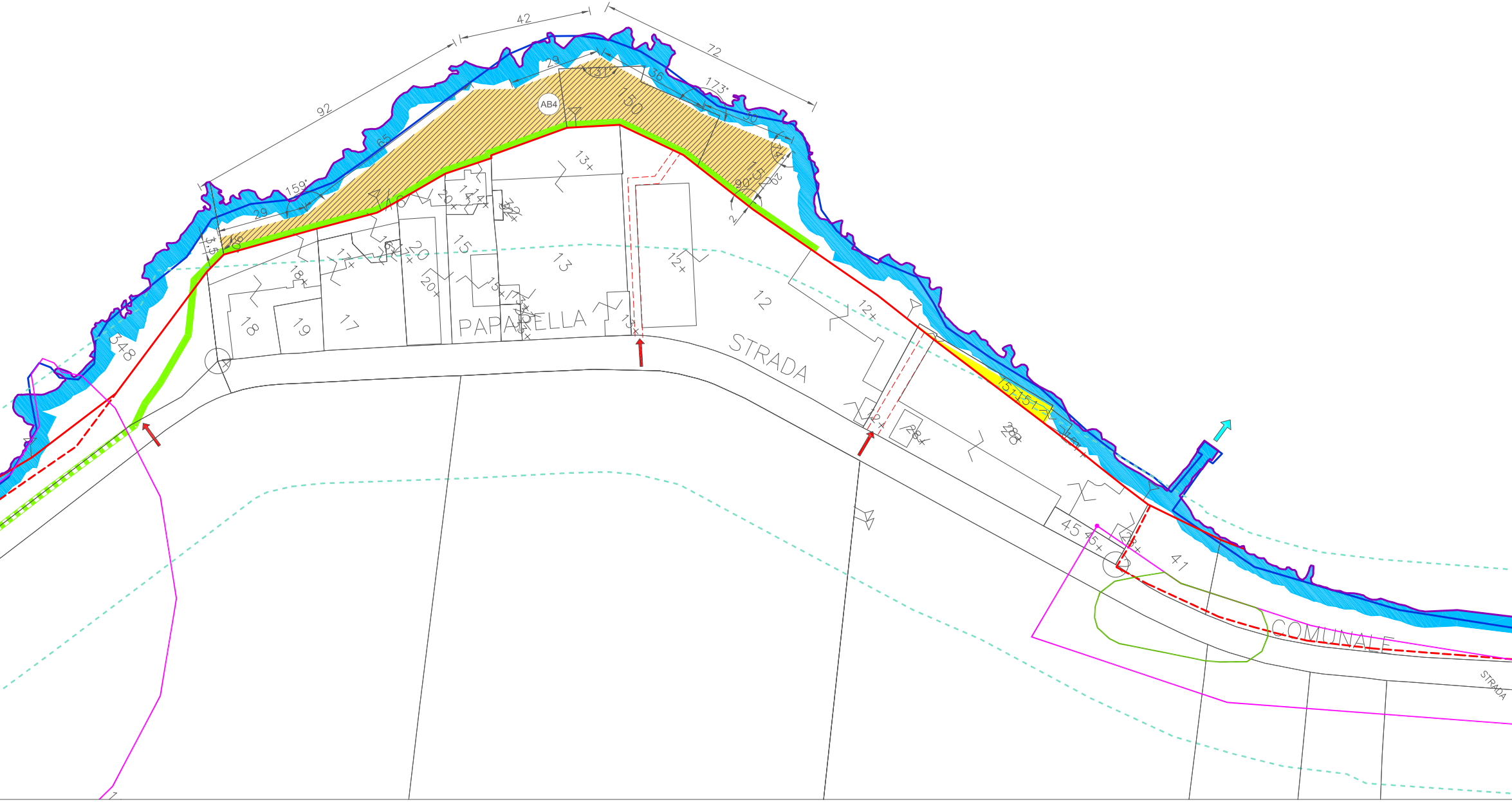

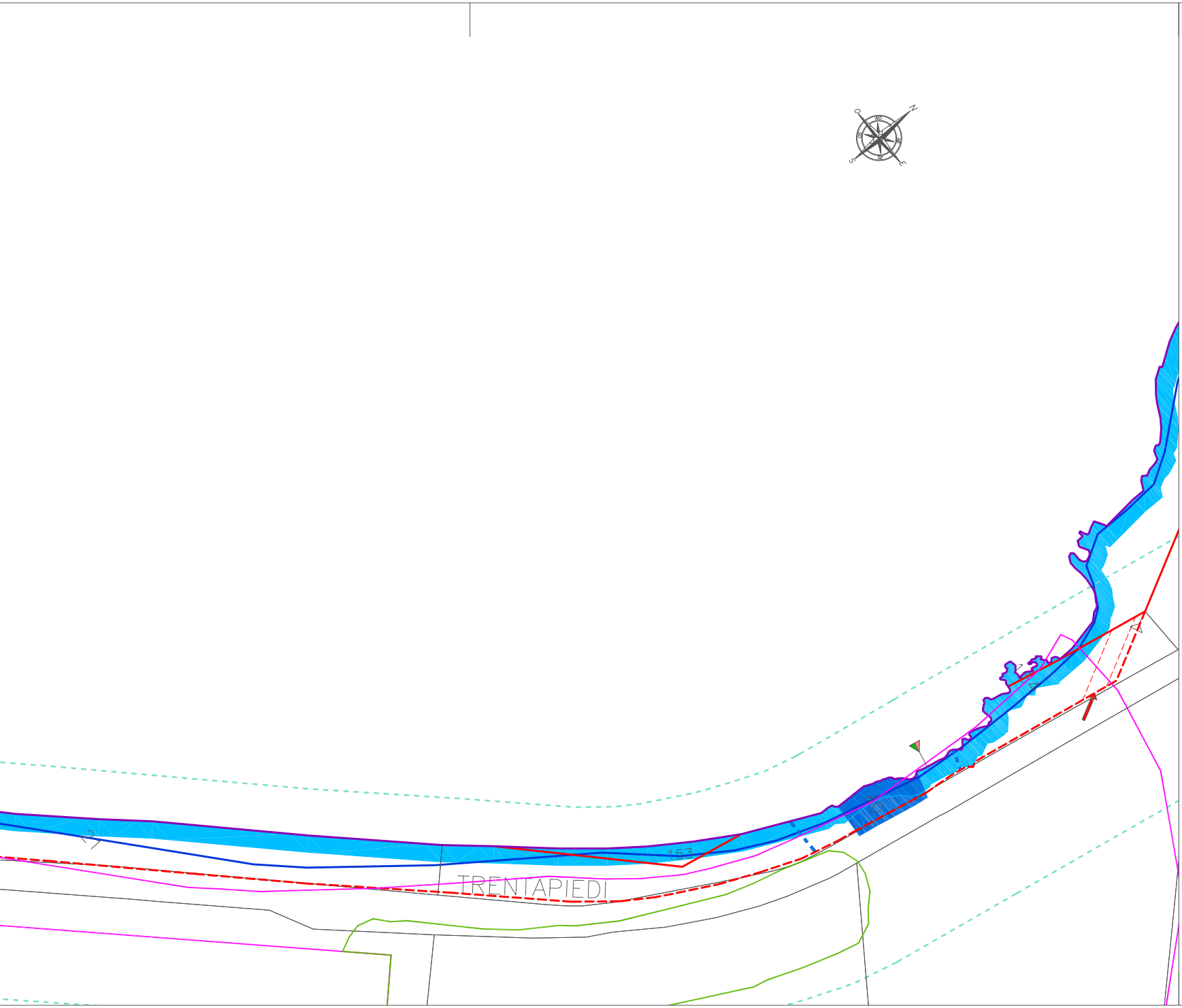

LEGENDA

- Linea di costa indicata nella cartografia tecnica comunale o regionale
- Linea di costa indicata nella cartografia del SIDERSI
- Divldente demaniale indicata nella cartografia del SIDERSI
- Proposta di revisione della divldente demaniale
- Fascia di libero transito di profondità 1,5 m misurata dal ciglio dei terreni
- Fascia di libero transito di profondità 5 m misurata dalla battigia media (
- ➡ Accessi al demanio marittimo
- Corridoio di accesso al demanio marittimo di larghezza 5,00 m
- ▦ Demanio marittimo inaccessibile
- ▦ Demanio marittimo che ricade all'interno della perimetrazione di parchi,
  (nel quale il rilascio di concessioni non è consentito)
- Fascia esterna di influenza di larghezza 200 m relativa alle aree vincolat
- Popolamenti attuali *Calendula maritima*
- Aree di applicazione del Decreto ARTA n.339/GAB (aree di protezione C
- Fascia di rispetto di larghezza 200 m dai boschi art.10 L.R. n. 16/96
- Fascia di rispetto S.P. 20 ex. art. 26 comma 2) D.P.R. 16.12.1992 n. 495
- Canali di gronda esistenti
- Canali di gronda in progetto
- Fascia di rispetto dei corsi d'acqua ex. art. 96 comma f) R.D. 25.07.1904
- Demanio fluviale o demanio marittimo in corrispondenza di foci di corsi
- ➡ Punto di recapito della rete urbana di drenaggio delle acque meteoriche
- ☐ Demanio marittimo lasciato alla libera fruizione
- ▨ Demanio marittimo che può essere dato in concessione
- Manufatti che ricadono all'interno del demanio marittimo per i quali non
- P Aree destinate a parcheggio da PRG
- Strada pedonale costiera di larghezza 2 m
- Tratto di strada pedonale costiera di larghezza 2 m abolito per la preser
- Limite tra due aree/zone contigue

DESTINAZIONE D'USO
DELLE AREE OGGETTO DI CONCESSIONI DEMANIALI MARITTIME (LOTTI)

- CL - Corridoio di lancio (La campitura indica la destinazione d'uso della
- SB - Stabilimenti balneari
- AB - Aree attrezzate per la balneazione
- AA - Aree attrezzate per l'accesso di animali di affezione
- AN - Aree di ormeggio, rimessaggio e noleggio natanti
- PR - Punti di ristoro
- AC - Attività commerciali - Esercizi di ristorazione e somministrazione In
- XY1 Destinazione d'uso XY lotto n.1

DATI METRICI LOTTI

LOTTI	SUPERFICIE [m2]	LUNGHEZZA FRONTE MARE [m]
AB4	2355,31	206,72
AN3 a terra	2818,16	246,84
AN3 specchio liquido	21897,31	245,80

i elevati sul mare

arenile o scogliere basse)

riserve naturali e aree vincolate SIC o ZPS

e SIC o ZPS

Calendula maritima)

5

4 n. 523

d'acqua (divieto di balneazione)

risulta rilasciata concessione o altro titolo

nza di popolamenti attuali di calendula marittima

concessione demaniale a terra alla quale è collegata)

n bevande, cibi precotti e generi di monopolio

REGIONE SICILIANA

COMUNE DI ERICE
Libero Consorzio Comunale di Trapani

PIANO DI UTILIZZO DELLE AREE DEMANIALI MARITTIME
L.R. 15/2005, L.R. 3/2016 art.39 e D.A. TERRITORIO ED AMBIENTE 319/GAB del 05.08.2016
come modificato ed integrato dal D.A. TERRITORIO ED AMBIENTE 152/GAB dell'11.04.2019

Approvato con Delibera del Consiglio Comunale n.53 del 26.06.2026

All.3.2.2.2 bis - Cartografia delle previsioni di piano
Area 2: da Tonnara San Cusumano a Pizzo Lungo
Zona 2 da Tonnara San Cusumano al km 6,0 della S.P.20 scala 1:1000
Planimetria su base cartografica catastale
Foglio n.155 Sviluppo Z - Foglio n.139 Sviluppo Z

COLLABORATORI:
Ing. Andrea Politi
Arch. Claudia Seminara
Ing. Giulio Maggio

Palermo, luglio 2026

IL R.U.P.
Ing. Azzurra Tranchida

Firmato digitalmente da
MICHELE BONAFEDE
C = IT

IL PROGETTISTA:
Ing. Michele Bonafede

ORDINE DEGLI INGEGNERI DELLA PROVINCIA DI PALERMO
Ing. MICHELE BONAFEDE
n. 4652