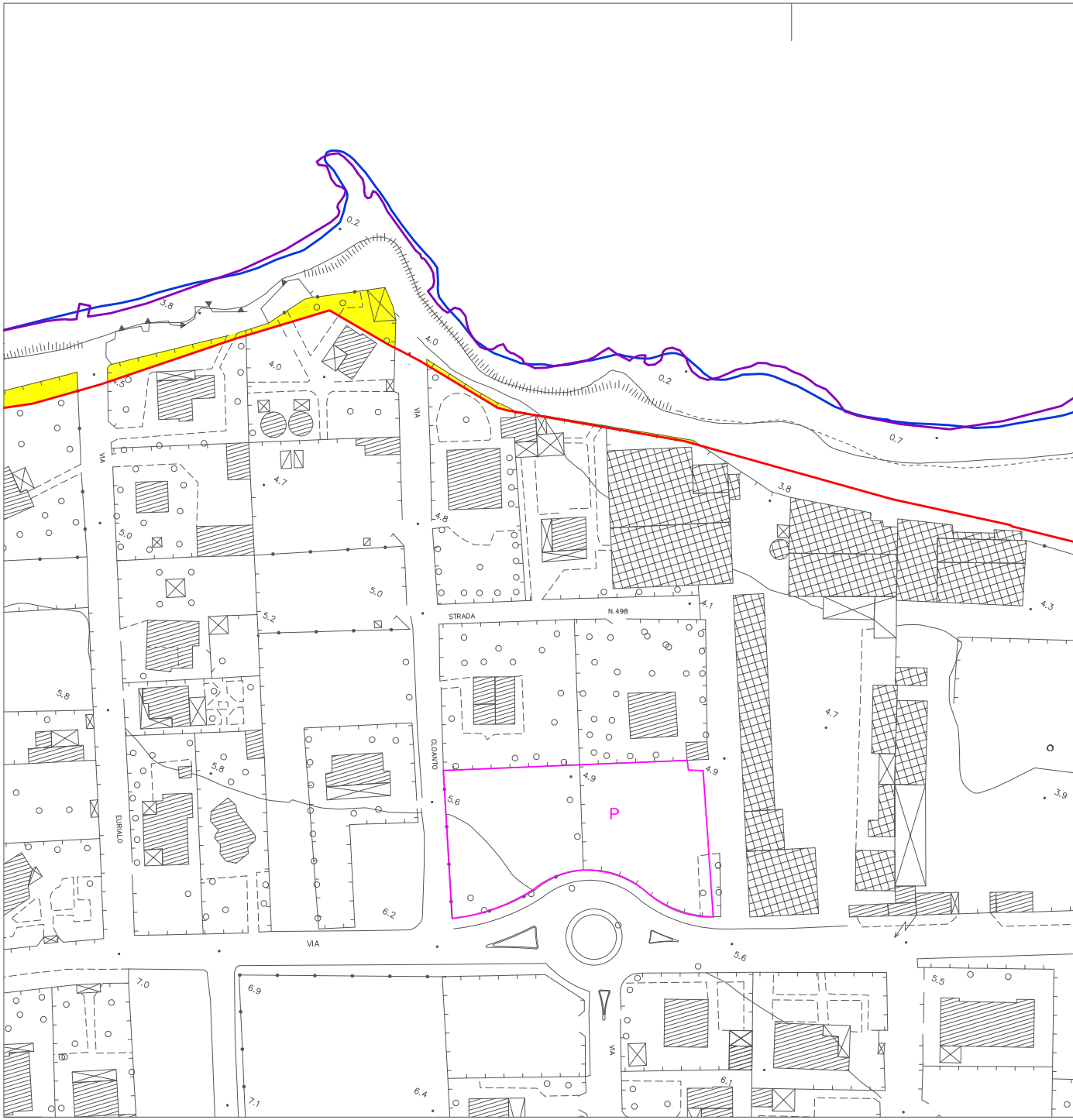
0.2
3.8
4.0
4.5
0.2
0.7
3.8
VIA
4.7
4.8
5.0
5.0
5.2
STRADA
N.498
4.1
4.3
4.7
5.8
5.8
VIA
EURIALO
CLOANTO
4.9
4.9
5.6
P
3.9
6.2
VIA
5.6
5.5
7.0
6.9
7.1
6.4
VIA
6.1

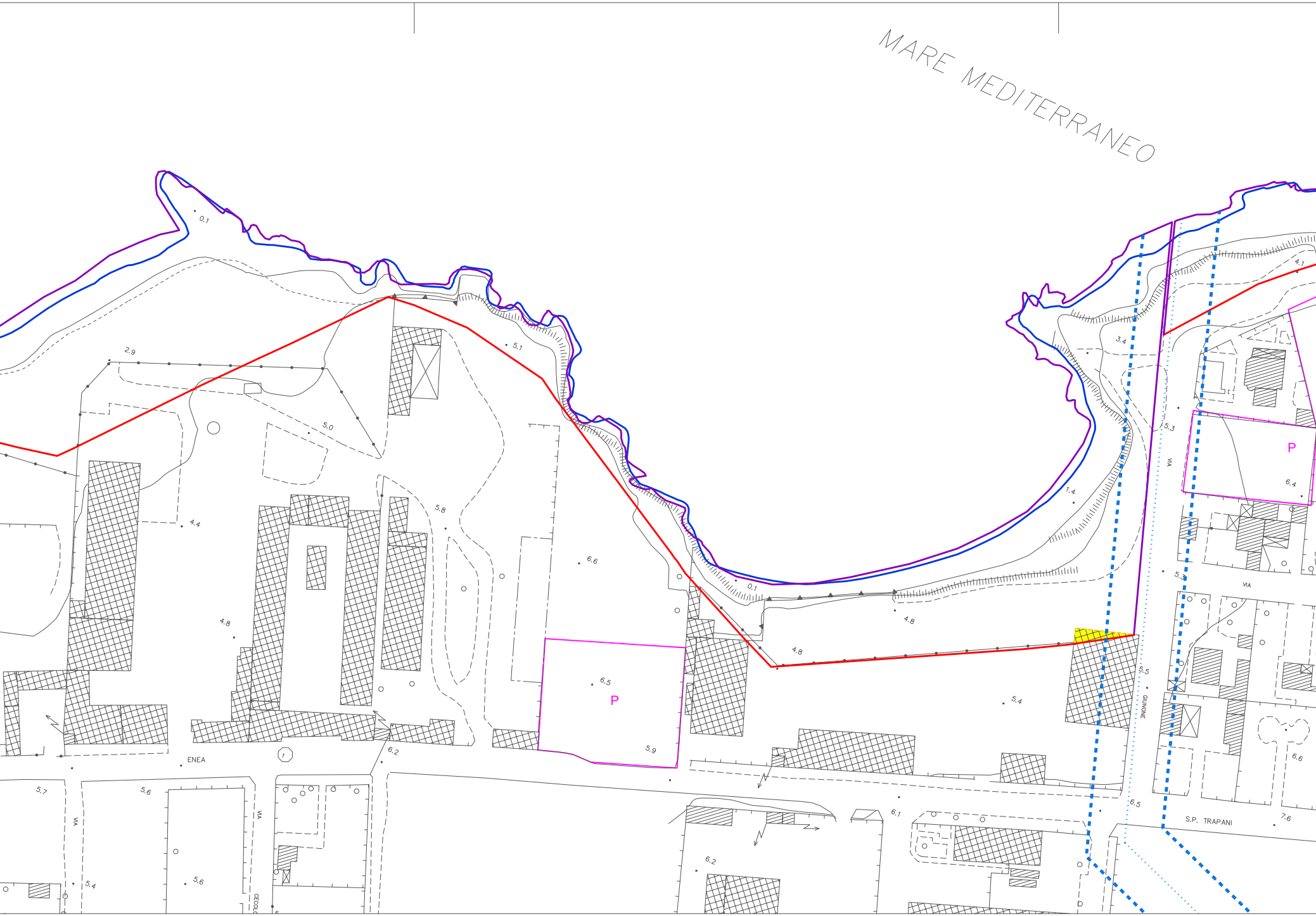
MARE MEDITERRANEO
0.1
2.9
5.0
5.1
4.4
5.8
6.6
4.8
6.5
P
5.9
6.2
ENEA
5.7
5.6
VIA
VIA
5.4
5.6
0.1
4.8
4.8
5.4
6.2
6.1
3.4
1.4
5.3
VIA
P
6.4
5.3
VIA
5.5
GIUNONE
6.5
S.P. TRAPANI
7.6
6.6
4.1

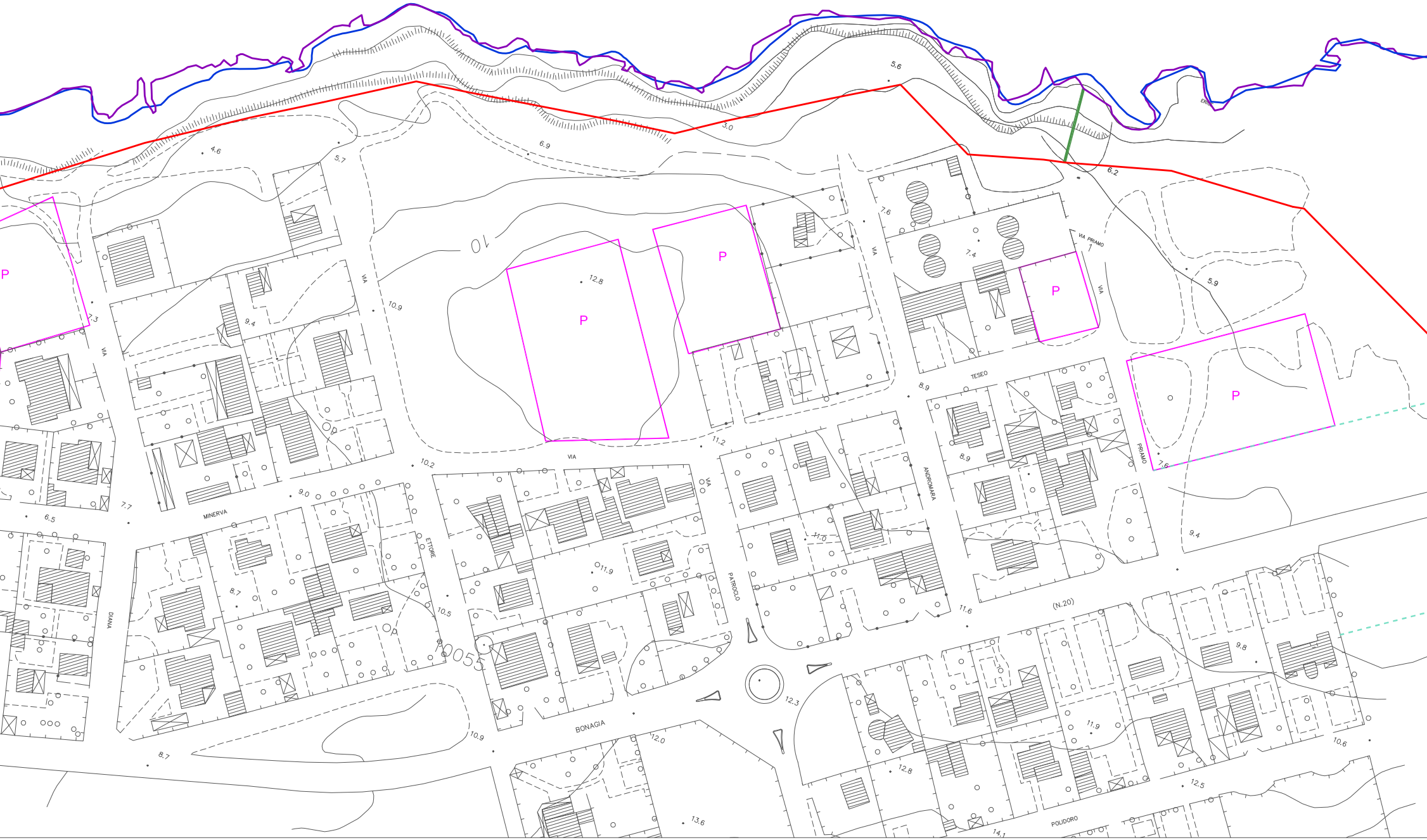
P
P
P
P
P
P
VIA
MINERVA
ETTORE
DIANA
VIA
PATROCLO
ANDROMACA
VIA
TESEO
VIA PRIAMO
VIA
PRIAMO
BONAGIA
POLIDORO
(N.20)
VIA
10
5.6
3.0
6.9
4.6
5.7
6.2
12.8
10.9
9.4
7.6
7.4
5.9
8.9
8.9
11.2
10.2
9.0
7.7
6.5
11.0
11.9
8.7
10.5
11.6
9.4
9.8
12.3
11.9
12.0
10.9
8.7
12.8
12.5
10.6
13.6
14.1
7.6

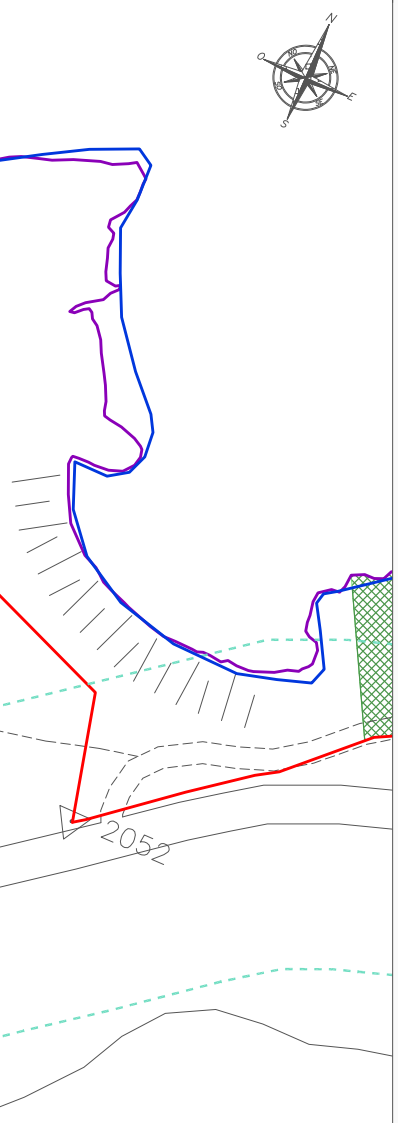

LEGENDA

━	Linea di costa indicata nella cartografia tecnica comunale o regionale
━	Linea di costa indicata nella cartografia del SIDERSI
━	Dividente demaniale indicata nella cartografia del SIDERSI
▩	Demanio marittimo che ricade all'interno della perimetrazione di parchi, riserve naturali e aree vincolate SIC o ZPS (nel quale il rilascio di concessioni non è consentito)
━	Fascia esterna di influenza di larghezza 200 m relativa alle aree vincolate SIC o ZPS
▒	Fascia di rispetto di larghezza 200 m dai boschi art.10 L.R. n. 16/96
- - -	Fascia di rispetto S.P. 20 ex. art. 26 comma 2) D.P.R. 16.12.1992 n. 495
- - -	Canali di gronda esistenti
▪ ▪ ▪	Fascia di rispetto dei corsi d'acqua ex. art. 96 comma f) R.D. 25.07.1904 n. 523
🟦	Demanio fluviale o demanio marittimo in corrispondenza di foci di corsi d'acqua (divieto di balneazione)
➡	Punto di recapito della rete urbana di drenaggio delle acque meteoriche
▨	Demanio marittimo dato in concessione
🟨	Manufatti che ricadono all'interno del demanio marittimo per i quali non risulta rilasciata concessione o altro titolo
☒	Chiosco adibito a punto ristoro e noleggio sdraio ed ombrelloni installato stagionalmente dal Comune di Erice in area in comodato d'uso esterna al Demanio Marittimo
P	Aree destinate a parcheggio da PRG
-·-·-	Limite del territorio comunale

DESTINAZIONE D'USO
DELLE AREE OGGETTO DI CONCESSIONI DEMANIALI MARITTIME

🟧	AN - Aree di ormeggio, rimessaggio e noleggio natanti
🟪	AC - Attività commerciali - Esercizi di ristorazione e somministrazione in bevande, cibi precotti e generi di monopolio
	XYc1 Destinazione d'uso XY area concessa n.1

REGIONE SICILIANA

COMUNE DI ERICE
Libero Consorzio Comunale di Trapani

PIANO DI UTILIZZO DELLE AREE DEMANIALI MARITTIME
L.R. 15/2005, L.R. 3/2016 art.39 e D.A. TERRITORIO ED AMBIENTE 319/GAB del 05.08.2016
come modificato ed integrato dal D.A. TERRITORIO ED AMBIENTE 152/GAB dell'11.04.2019

Approvato con Delibera del Consiglio Comunale n.53 del 26.06.2026

All.2.5.3.2 - Cartografia dello stato di fatto
Dalla via Eurialo al km 8,5 della S.P. 20
Planimetria su base cartografica tecnica
scala 1:1000

COLLABORATORI:
Ing. Andrea Politi
Arch. Claudia Seminara
Ing. Giulio Maggio

Palermo, luglio 2026

IL R.U.P.
Ing. Azzurra Tranchida

Firmato digitalmente da
MICHELE BONAFEDE
C = IT

IL PROGETTISTA:
Ing. Michele Bonafede

MICHELE BONAFEDE
n. 4652