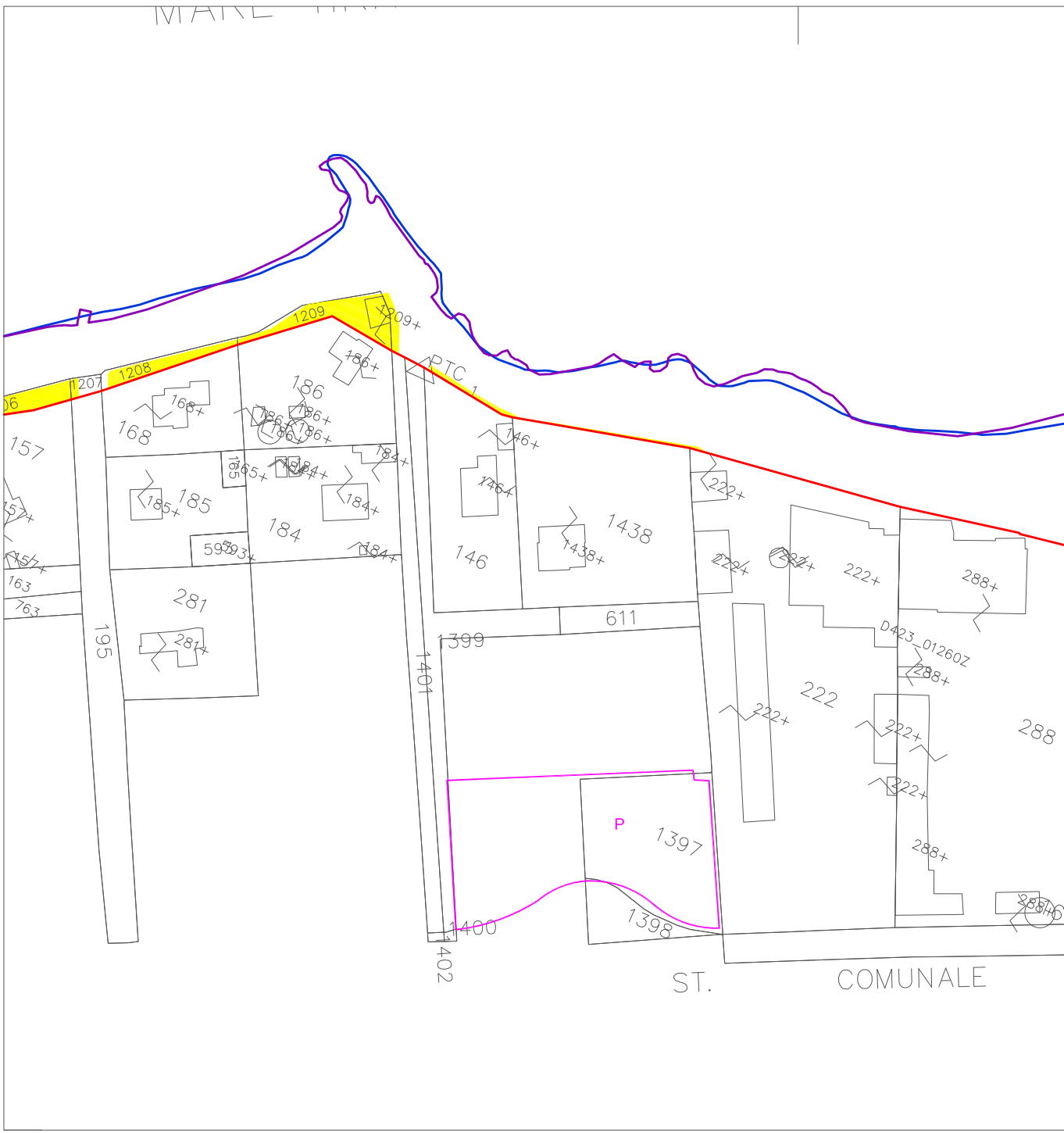

1209
1209+
1208
1207
06
186+
186
168+
168
157
157+
165
165+
184+
185
185+
184
593
593+
281
281+
195
163
763
PTC 1
146+
146
1438
1438+
222+
222
288+
288
D423_01260Z
611
1399
1401
1402
1400
P
1397
1398
ST.
COMUNALE

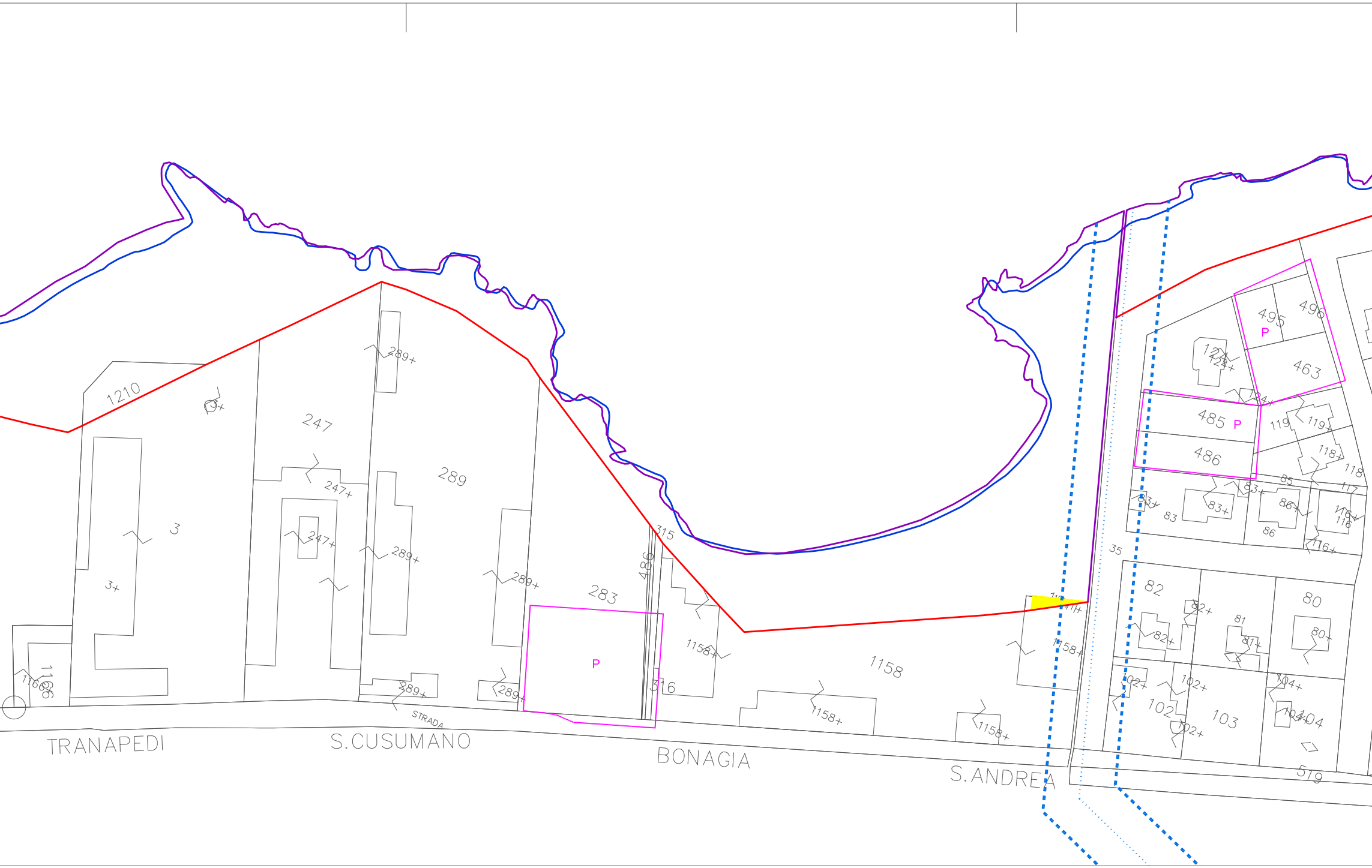
1210
247
289
283
3
3+
247+
289+
315
486
316
1158
1158+
P
495
496
463
485
486
121
121+
119
119+
118
118+
117
116
116+
85
83
83+
86
86+
35
82
82+
81
81+
80
80+
102
102+
103
104
104+
519
TRANAPEDI
S.CUSUMANO
BONAGIA
S.ANDREA
STRADA

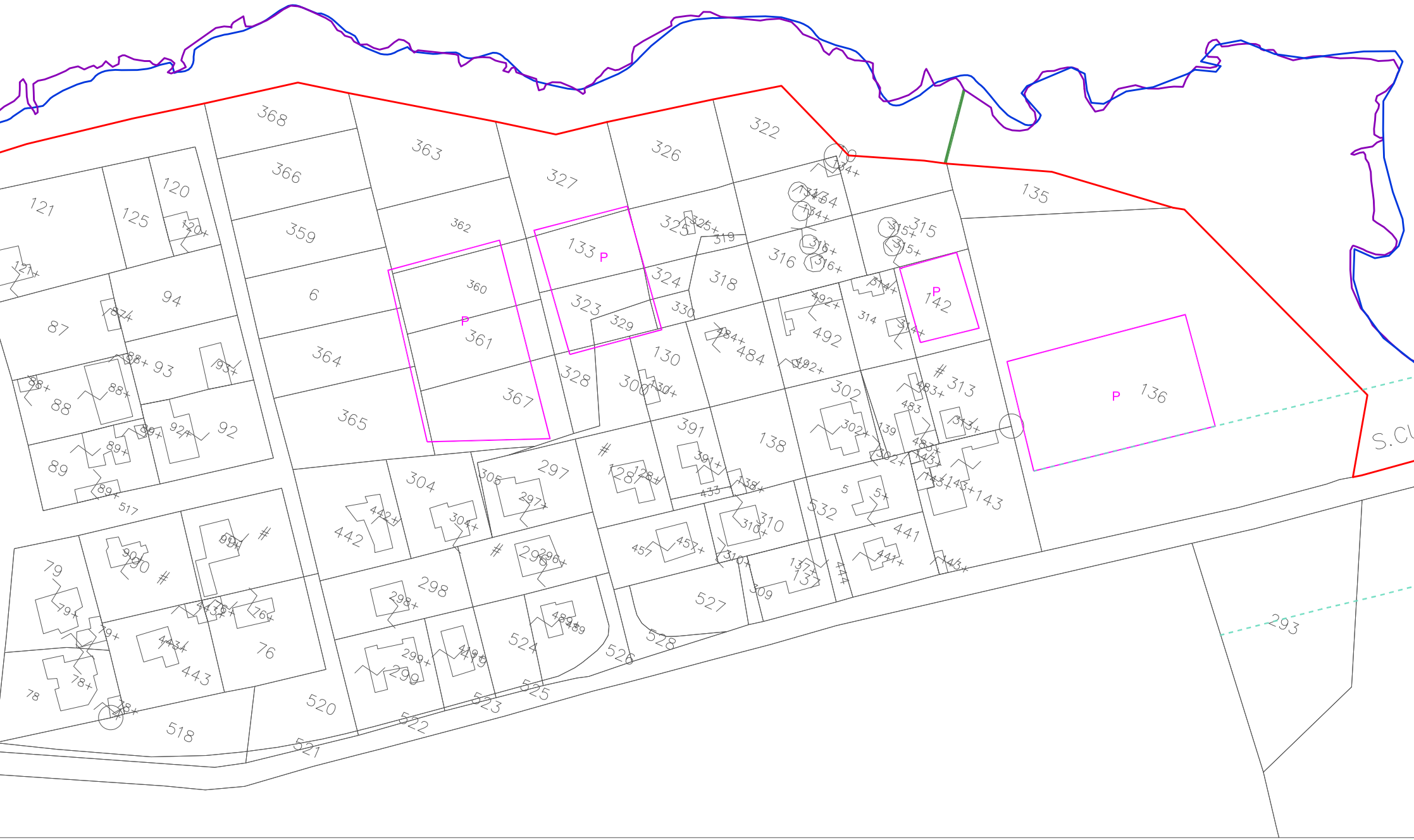
368
366
359
6
364
365
363
362
360
361
367
P
327
133
P
323
328
329
326
325
325+
319
324
318
330
300
130
130+
322
134
134+
316
316+
484
484+
492
492+
315
315+
314
314+
142
P
135
136
P
313
313+
302
302+
139
483
483+
143
143+
138
391
391+
433
128
128+
297
297+
305
304
304+
442
442+
298
298+
296
296+
524
489
489+
526
527
528
310
310+
457
457+
137
137+
309
532
5
5+
441
441+
444
145+
299
299+
419
419+
523
525
522
520
521
518
78
78+
79
79+
76
76+
443
443+
90
90+
91
91+
89
89+
517
88
88+
93
93+
92
92+
87
87+
94
121
121+
125
120
120+
293
S.C

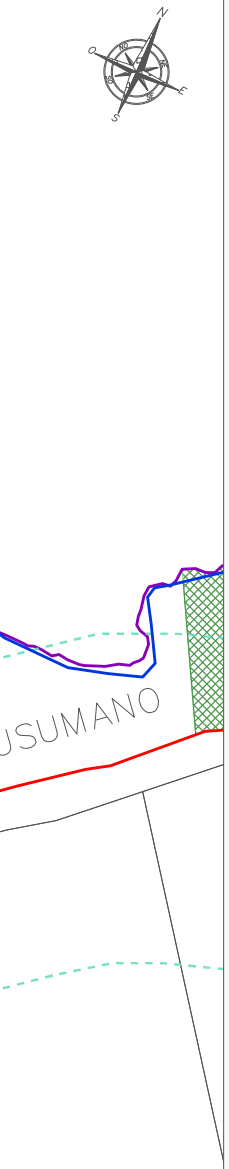
N
O
E
S
SUMANO

LEGENDA

—	Linea di costa indicata nella cartografia tecnica comunale o regionale
—	Linea di costa indicata nella cartografia del SIDERSI
—	Dividente demaniale indicata nella cartografia del SIDERSI
▩	Demanio marittimo che ricade all'interno della perimetrazione di parchi, riserve naturali e aree vincolate SIC o ZPS (nel quale il rilascio di concessioni non è consentito)
—	Fascia esterna di influenza di larghezza 200 m relativa alle aree vincolate SIC o ZPS
░	Fascia di rispetto di larghezza 200 m dai boschi art.10 L.R. n. 16/96
- - -	Fascia di rispetto S.P. 20 ex. art. 26 comma 2) D.P.R. 16.12.1992 n. 495
- - -	Canali di gronda esistenti
■ ■ ■	Fascia di rispetto dei corsi d'acqua ex. art. 96 comma f) R.D. 25.07.1904 n. 523
🟦	Demanio fluviale o demanio marittimo in corrispondenza di foci di corsi d'acqua (divieto di balneazione)
➡	Punto di recapito della rete urbana di drenaggio delle acque meteoriche
▨	Demanio marittimo dato in concessione
🟨	Manufatti che ricadono all'interno del demanio marittimo per i quali non risulta rilasciata concessione o altro titolo
☒	Chiosco adibito a punto ristoro e noleggio sdraio ed ombrelloni installato stagionalmente dal Comune di Erice in area in comodato d'uso esterna al Demanio Marittimo
P	Aree destinate a parcheggio da PRG
-·-·-	Limite del territorio comunale

DESTINAZIONE D'USO
DELLE AREE OGGETTO DI CONCESSIONI DEMANIALI MARITTIME

🟧	AN - Aree di ormeggio, rimessaggio e noleggio natanti
🟪	AC - Attività commerciali - Esercizi di ristorazione e somministrazione in bevande, cibi precotti e generi di monopolio
	XYc1 Destinazione d'uso XY area concessa n.1

REGIONE SICILIANA

COMUNE DI ERICE
Libero Consorzio Comunale di Trapani

PIANO DI UTILIZZO DELLE AREE DEMANIALI MARITTIME
L.R. 15/2005, L.R. 3/2016 art.39 e D.A. TERRITORIO ED AMBIENTE 319/GAB del 05.08.2016
come modificato ed integrato dal D.A. TERRITORIO ED AMBIENTE 152/GAB dell'11.04.2019

Approvato con Delibera del Consiglio Comunale n.53 del 26.06.2026

All.2.5.3.2 bis - Cartografia dello stato di fatto
Dalla via Eurialo al km 8,5 della S.P. 20
Planimetria su base cartografica catastale
Foglio n.126 Sviluppo Z - Foglio n.127 Sviluppo Z

scala 1:1000

COLLABORATORI:
Ing. Andrea Politi
Arch. Claudia Seminara
Ing. Giulio Maggio

Palermo, luglio 2026

IL R.U.P.
Ing. Azzurra Tranchida

Firmato digitalmente da
MICHELE BONAFEDE
C = IT

IL PROGETTISTA:
Ing. Michele Bonafede

Michele Bonafede

Ing. MICHELE BONAFEDE n. 4652