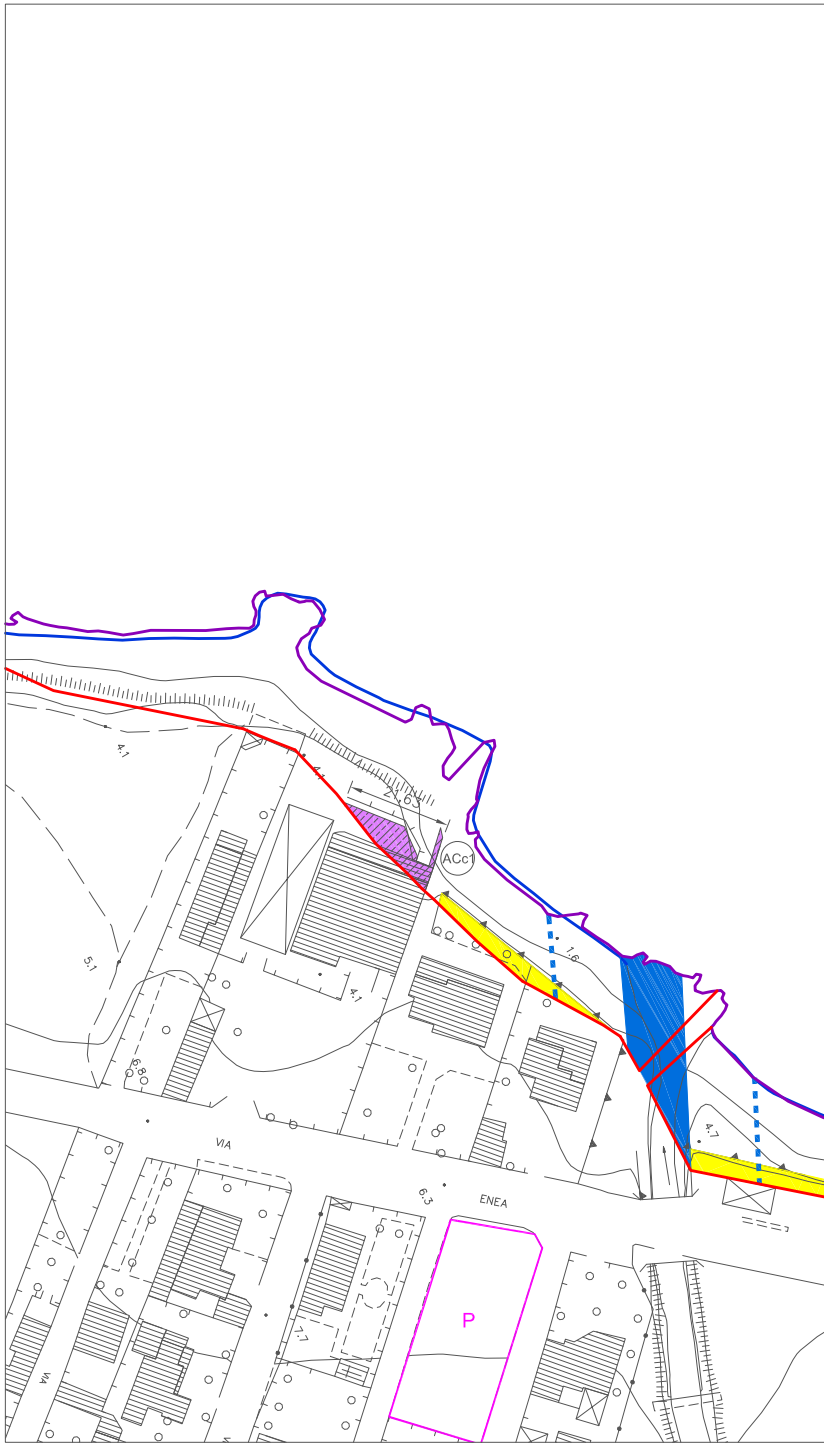
4.1
4.1
21,63
ACc1
5.1
1.6
4.1
6.8
4.7
VIA
ENEA
6.3
P
1.7
VIA

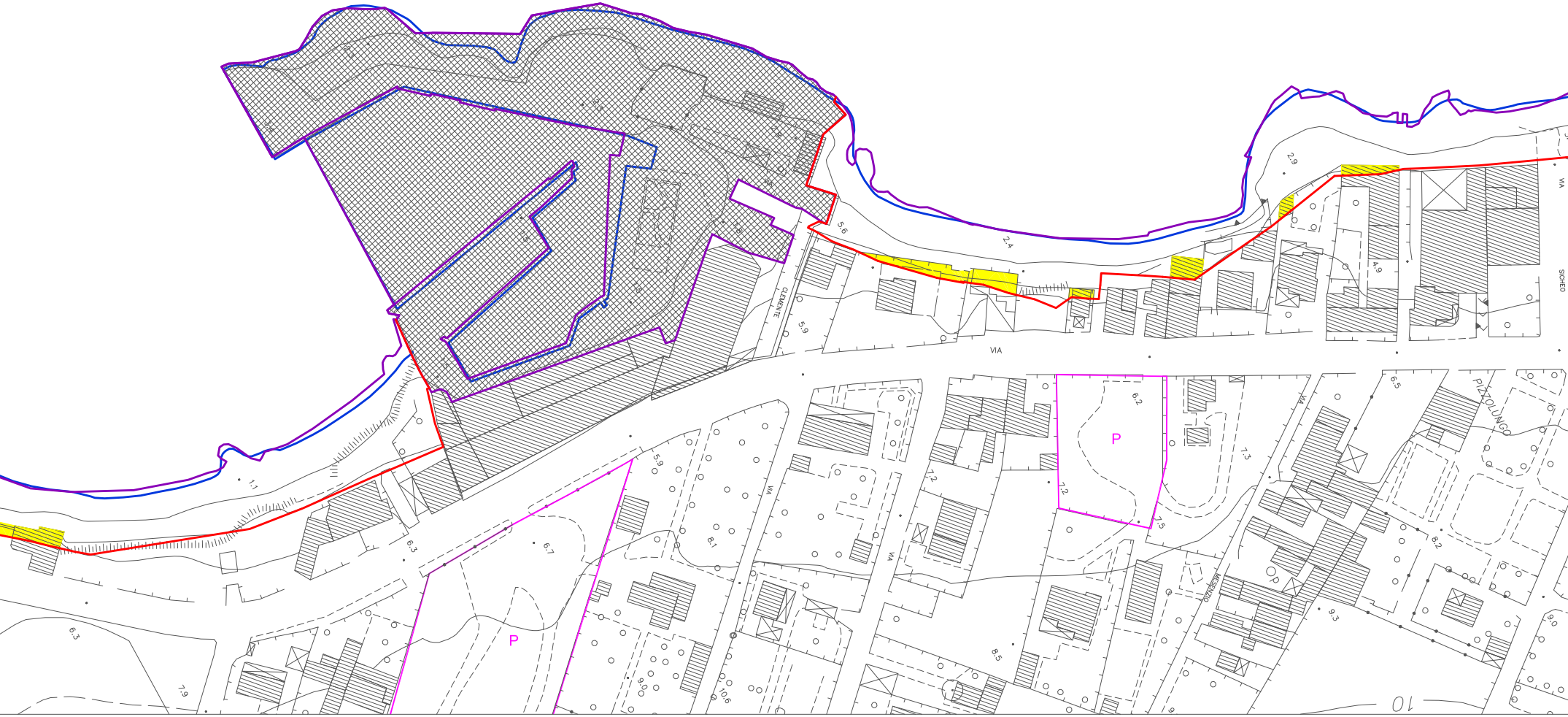
VIA
CLEMENTE
VIA
VIA
VIA
PIZZOLUNGO
P
P
2.9
2.4
5.6
5.9
4.9
6.2
7.2
7.3
7.5
6.5
8.2
9.3
9.0
8.5
8.1
5.9
6.7
6.3
6.3
7.9
1.1
10.6
10

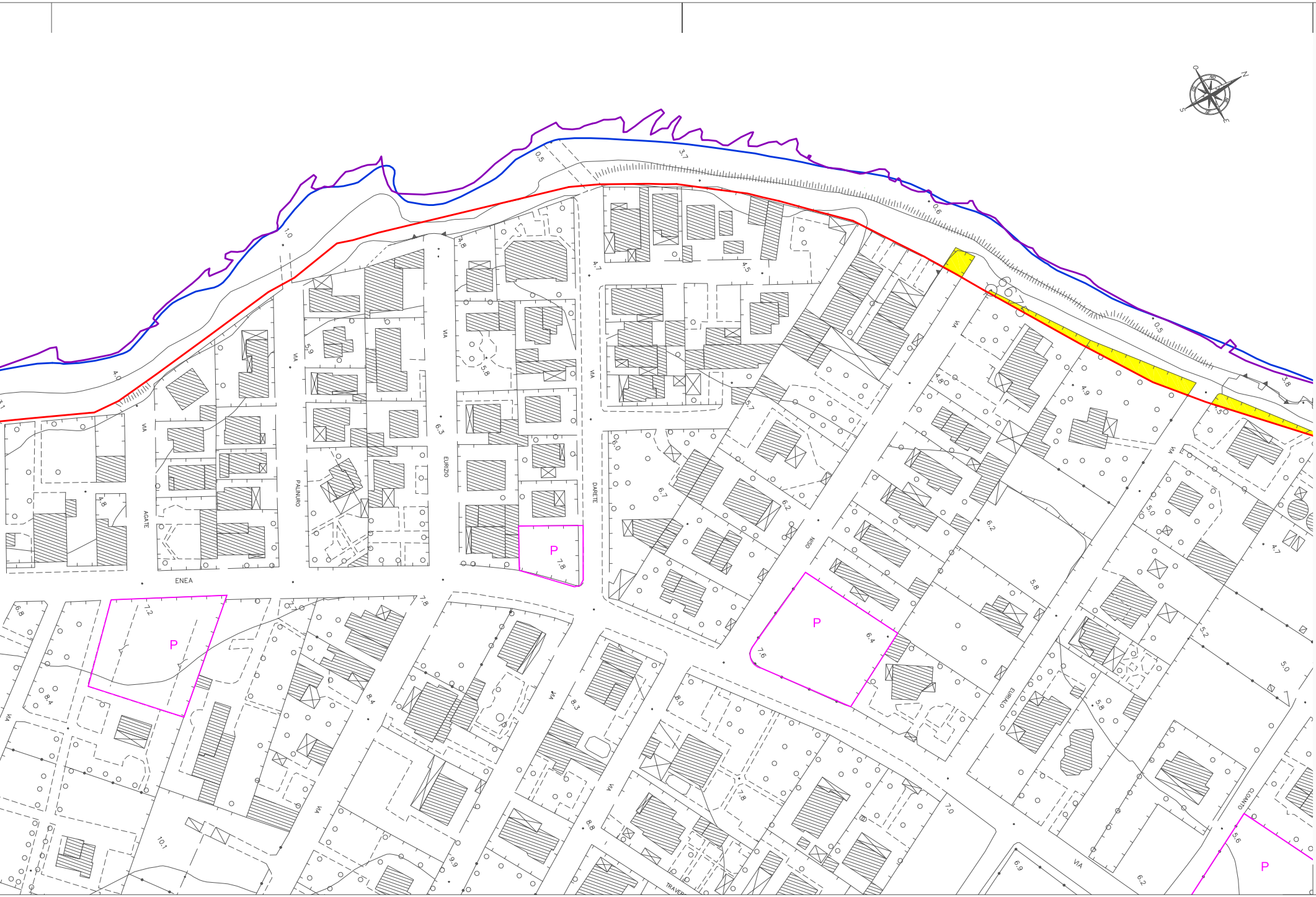
N
S
E
O
VIA AGATE
ENEA
VIA PALINURO
VIA EURIZIO
VIA DARETE
VIA NISO
VIA EURIALO
VIA CLOANTO
VIA
TRAVER
P
P
P
P
0.5
3.7
0.6
0.5
1.0
4.0
4.8
4.7
4.5
5.9
5.8
6.3
5.7
6.0
6.7
6.2
7.8
4.8
4.9
3.8
4.5
5.0
4.7
6.2
5.8
5.2
5.0
6.4
7.6
6.8
7.2
8.4
7.8
8.4
8.3
8.0
5.8
7.8
7.0
8.8
9.9
10.1
6.9
6.2
5.6

LEGENDA

━	Linea di costa indicata nella cartografia tecnica comunale o regionale
━	Linea di costa indicata nella cartografia del SIDERSI
━	Dividente demaniale indicata nella cartografia del SIDERSI
▩	Demanio marittimo che ricade all'interno della perimetrazione di parchi, riserve naturali e aree vincolate SIC o ZPS (nel quale il rilascio di concessioni non è consentito)
━	Fascia esterna di influenza di larghezza 200 m relativa alle aree vincolate SIC o ZPS
▒	Fascia di rispetto di larghezza 200 m dai boschi art.10 L.R. n. 16/96
- - -	Fascia di rispetto S.P. 20 ex. art. 26 comma 2) D.P.R. 16.12.1992 n. 495
- - -	Canali di gronda esistenti
■ ■ ■	Fascia di rispetto dei corsi d'acqua ex. art. 96 comma f) R.D. 25.07.1904 n. 523
🟦	Demanio fluviale o demanio marittimo in corrispondenza di foci di corsi d'acqua (divieto di balneazione)
▩	Area portuale di competenza regionale esclusa dal piano
➡	Punto di recapito della rete urbana di drenaggio delle acque meteoriche
▨	Demanio marittimo dato in concessione
🟨	Manufatti che ricadono all'interno del demanio marittimo per i quali non risulta rilasciata concessione o altro titolo
☒	Chiosco adibito a punto ristoro e noleggio sdraio ed ombrelloni installato stagionalmente dal Comune di Erice in area in comodato d'uso esterna al Demanio Marittimo
P	Aree destinate a parcheggio da PRG
-·-·-·	Limite del territorio comunale

DESTINAZIONE D'USO
DELLE AREE OGGETTO DI CONCESSIONI DEMANIALI MARITTIME

🟧	AN - Aree di ormeggio, rimessaggio e noleggio natanti
🟪	AC - Attività commerciali - Esercizi di ristorazione e somministrazione in bevande, cibi precotti e generi di monopolio
	XYc1 Destinazione d'uso XY area concessa n.1

AREE RILASCIATE IN CONCESSIONE

AREA	CONCESSIONE	CONCESSIONARIO	UBICAZIONE	DESTINAZIONE	SUPERFICIE [m2]	LFDM [m]
ACc1	107/2010	Società Albergo Vittoria di Pasquale MONCADA e C. S.a.s.	c/da Pizzolungo	Area a servizio dell'albergo	104,17	21,63

REGIONE SICILIANA

COMUNE DI ERICE
Libero Consorzio Comunale di Trapani

PIANO DI UTILIZZO DELLE AREE DEMANIALI MARITTIME
L.R. 15/2005, L.R. 3/2016 art.39 e D.A. TERRITORIO ED AMBIENTE 319/GAB del 05.08.2016
come modificato ed integrato dal D.A. TERRITORIO ED AMBIENTE 152/GAB dell'11.04.2019

Approvato con Delibera del Consiglio Comunale n.53 del 26.06.2026

All.2.5.3.1 - Cartografia dello stato di fatto
Dal km 6,5 della S.P. 20 alla via Eurialo
Planimetria su base cartografica tecnica

scala 1:1000

COLLABORATORI:
Ing. Andrea Politi
Arch. Claudia Seminara
Ing. Giulio Maggio

Palermo, luglio 2026

IL R.U.P.
Ing. Azzurra Tranchida

Firmato digitalmente da
MICHELE BONAFEDE
C = IT

IL PROGETTISTA:
Ing. Michele Bonafede

Michele Bonafede

ORDINE DEGLI INGEGNERI DELLA PROVINCIA DI PALERMO
ing. MICHELE BONAFEDE n. 4652