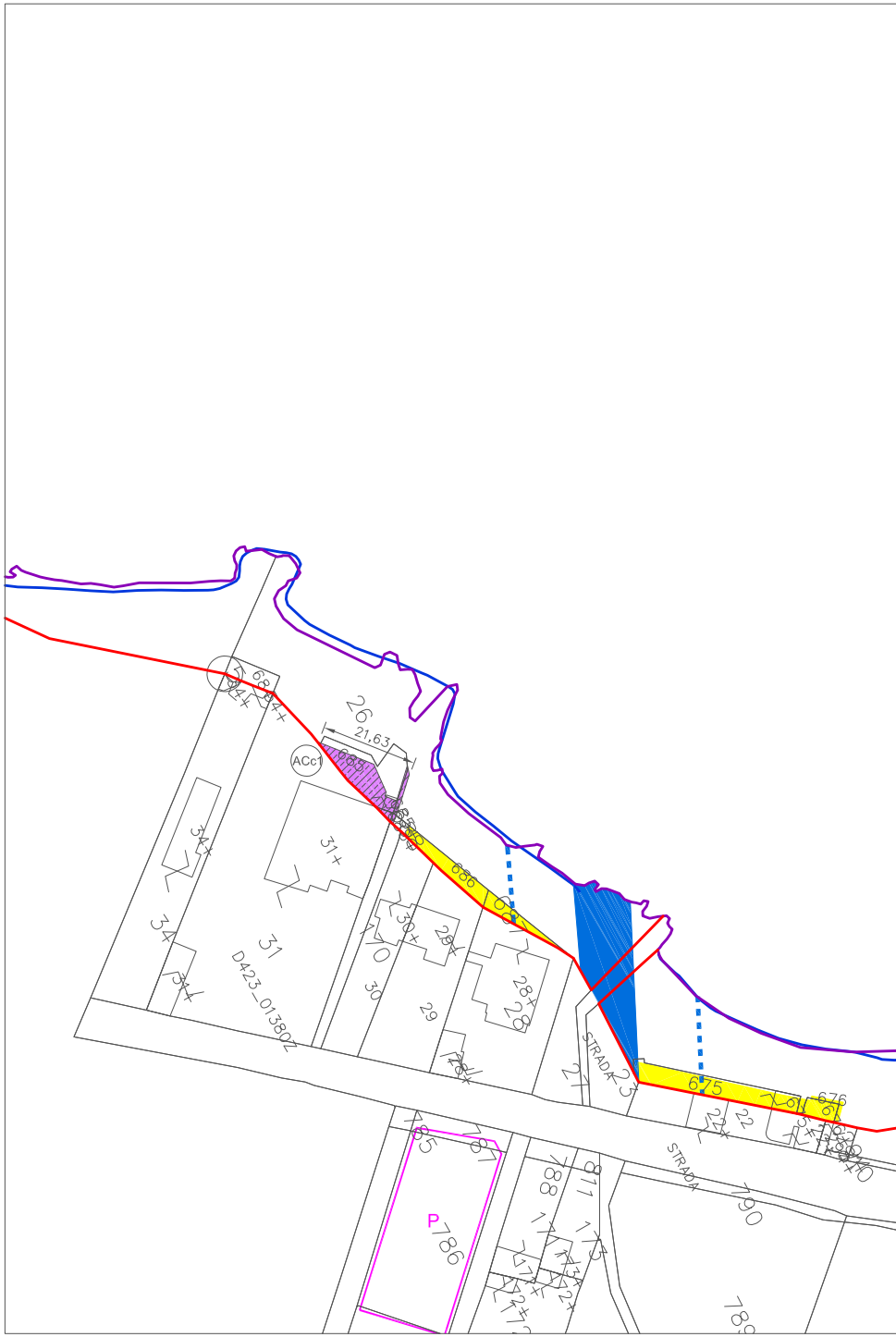
26
21,63
ACc1
685
686
675
676
31
31+
34
34+
D423_01380Z
770
30
30+
29
28
28+
27
23
22
22+
STRADA
STRADA
785
786
787
788
789
790
811
173
P

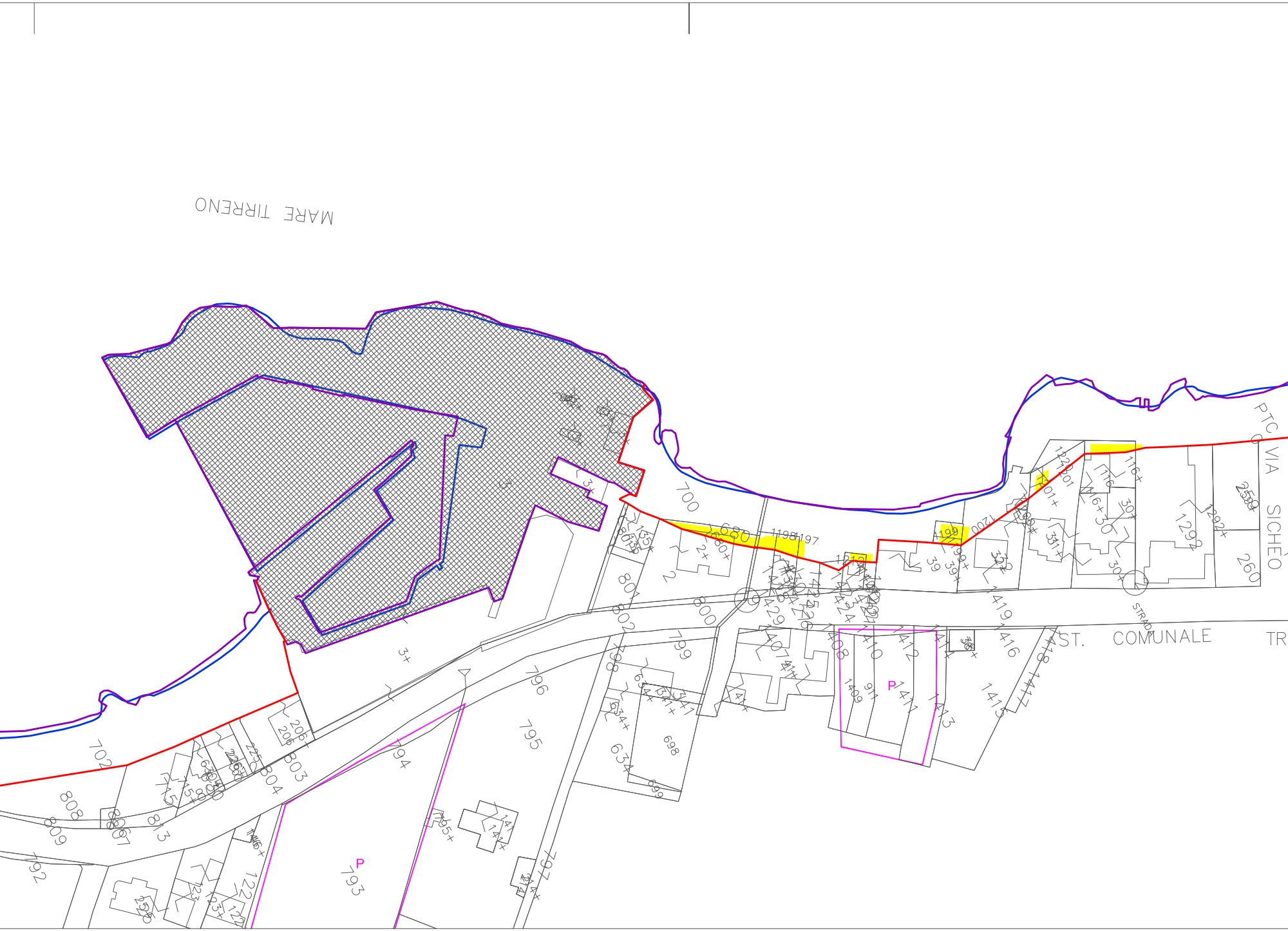
MARE TIRRENO
PTC
VIA SICHEO
ST. COMUNALE
TR
STRAD
P
P
700
680
1198
1197
1199
1200
1201
1212
116
30
259
1292
260
39
32
331
1419
1416
1418
1417
1415
1413
1412
1411
1410
1409
1408
1407
1429
800
801
802
799
798
797
796
795
794
793
792
803
804
808
809
813
807
702
206
225
634
698
699
122
123
3
2

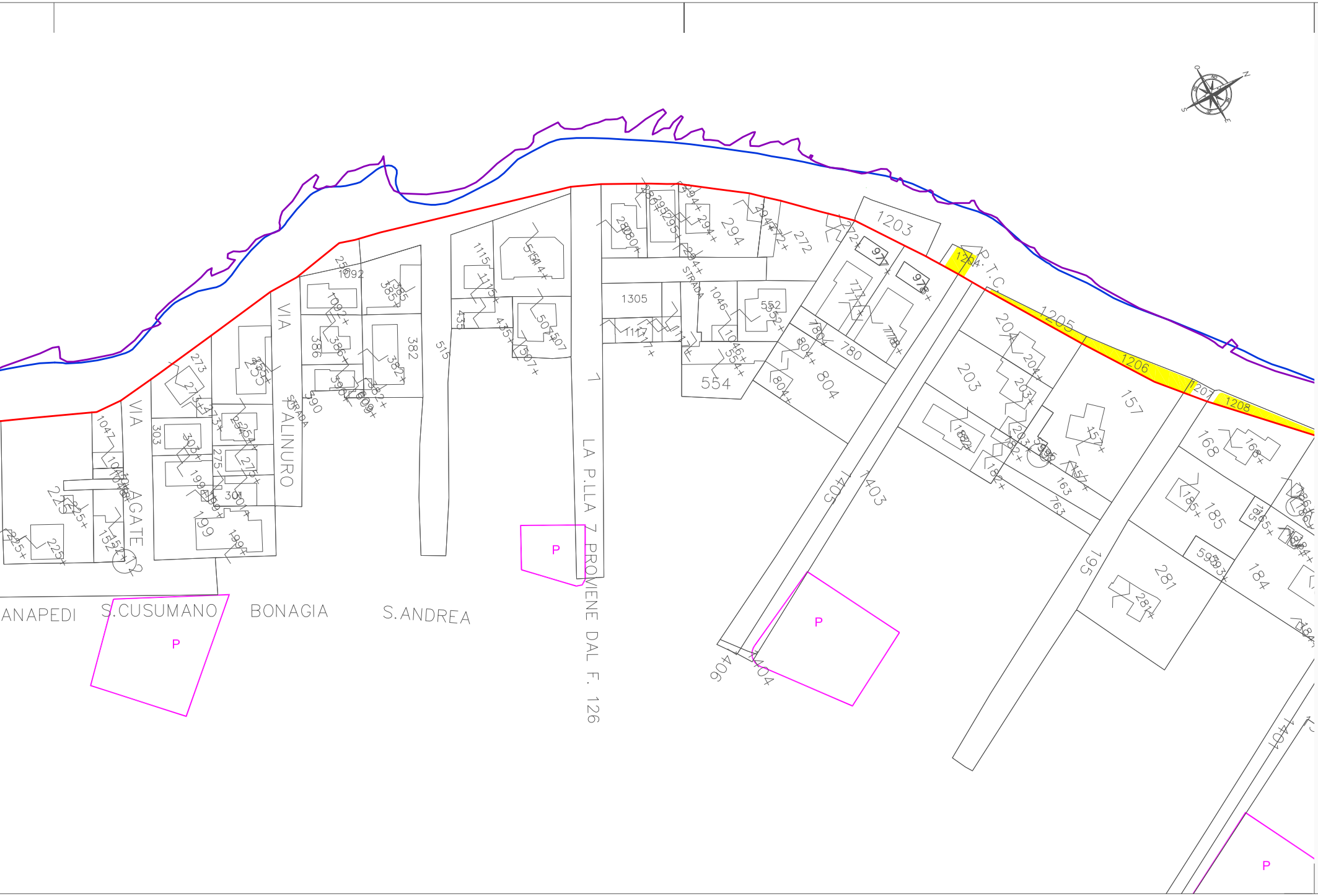

ANAPEDI
S.CUSUMANO
BONAGIA
S.ANDREA
VIA AGATE
VIA PALINURO
STRADA
LA P.LLA 7 PROVIENE DAL F. 126
P. T. C.
P
P
P
P
1203
1204
1205
1206
1207
1208
1305
1092
1115
1117
1046
1047
552
554
780
804
777
778
977
978
1403
1404
1405
906
1401
203
204
157
163
763
168
185
184
195
281
593
182
272
294
295
280
273
275
235
301
303
199
225
152
386
382
385
390
435
507
514
515
7

LEGENDA

—	Linea di costa indicata nella cartografia tecnica comunale o regionale
—	Linea di costa indicata nella cartografia del SIDERSI
—	Dividente demaniale indicata nella cartografia del SIDERSI
▩	Demanio marittimo che ricade all'interno della perimetrazione di parchi, riserve naturali e aree vincolate SIC o ZPS (nel quale il rilascio di concessioni non è consentito)
—	Fascia esterna di influenza di larghezza 200 m relativa alle aree vincolate SIC o ZPS
▤	Fascia di rispetto di larghezza 200 m dai boschi art.10 L.R. n. 16/96
- - -	Fascia di rispetto S.P. 20 ex. art. 26 comma 2) D.P.R. 16.12.1992 n. 495
- - -	Canali di gronda esistenti
■ ■ ■	Fascia di rispetto dei corsi d'acqua ex. art. 96 comma f) R.D. 25.07.1904 n. 523
🟦	Demanio fluviale o demanio marittimo in corrispondenza di foci di corsi d'acqua (divieto di balneazione)
▩	Area portuale di competenza regionale esclusa dal piano
➡	Punto di recapito della rete urbana di drenaggio delle acque meteoriche
▨	Demanio marittimo dato in concessione
🟨	Manufatti che ricadono all'interno del demanio marittimo per i quali non risulta rilasciata concessione o altro titolo
☒	Chiosco adibito a punto ristoro e noleggio sdraio ed ombrelloni installato stagionalmente dal Comune di Erice in area in comodato d'uso esterna al Demanio Marittimo
P	Aree destinate a parcheggio da PRG
-·-·-	Limite del territorio comunale

DESTINAZIONE D'USO
DELLE AREE OGGETTO DI CONCESSIONI DEMANIALI MARITTIME

🟧	AN - Aree di ormeggio, rimessaggio e noleggio natanti
🟪	AC - Attività commerciali - Esercizi di ristorazione e somministrazione in bevande, cibi precotti e generi di monopolio
	XYc1 Destinazione d'uso XY area concessa n.1

AREE RILASCIATE IN CONCESSIONE

AREA	CONCESSIONE	CONCESSIONARIO	UBICAZIONE	DESTINAZIONE	SUPERFICIE [m2]	LFDM [m]
ACc1	107/2010	Società Albergo Vittoria di Pasquale MONCADA e C. S.a.s.	c/da Pizzolungo	Area a servizio dell'albergo	104,17	21,63

REGIONE SICILIANA

COMUNE DI ERICE
Libero Consorzio Comunale di Trapani

PIANO DI UTILIZZO DELLE AREE DEMANIALI MARITTIME
L.R. 15/2005, L.R. 3/2016 art.39 e D.A. TERRITORIO ED AMBIENTE 319/GAB del 05.08.2016
come modificato ed integrato dal D.A. TERRITORIO ED AMBIENTE 152/GAB dell'11.04.2019

Approvato con Delibera del Consiglio Comunale n.53 del 26.06.2026

All.2.5.3.1 bis - Cartografia dello stato di fatto
Dal km 6,5 della S.P. 20 alla via Eurialo
Planimetria su base cartografica catastale — scala 1:1000
Foglio n.138 Sviluppo Z - Foglio n.126 Sviluppo Z

COLLABORATORI:
Ing. Andrea Politi
Arch. Claudia Seminara
Ing. Giulio Maggio

Palermo, luglio 2026

IL R.U.P.
Ing. Azzurra Tranchida

Firmato digitalmente da
MICHELE BONAFEDE
C = IT

IL PROGETTISTA:
Ing. Michele Bonafede

Michele Bonafede

ORDINE DEGLI INGEGNERI DELLA PROVINCIA DI PALERMO
Ing. MICHELE BONAFEDE
n. 4652