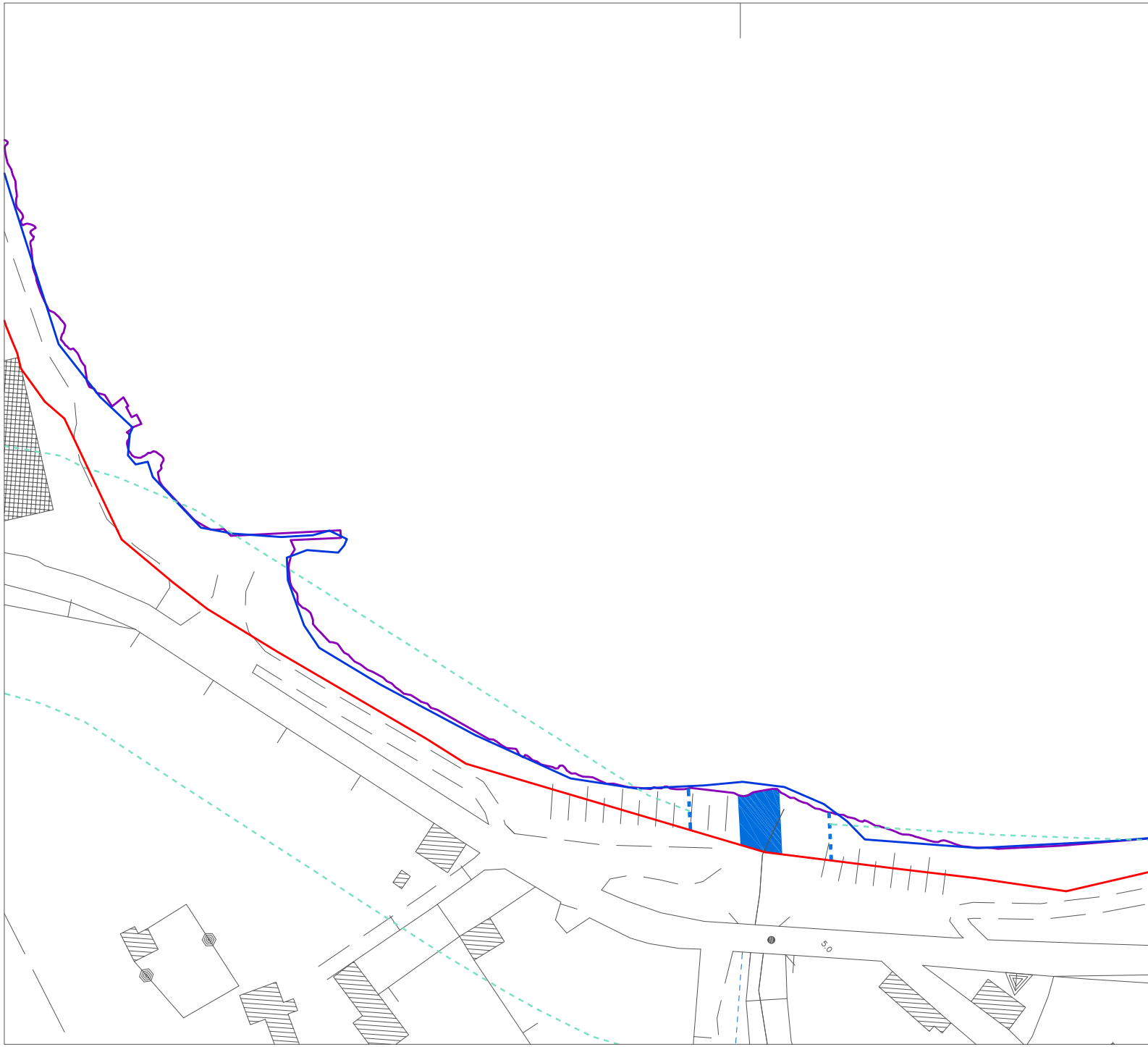

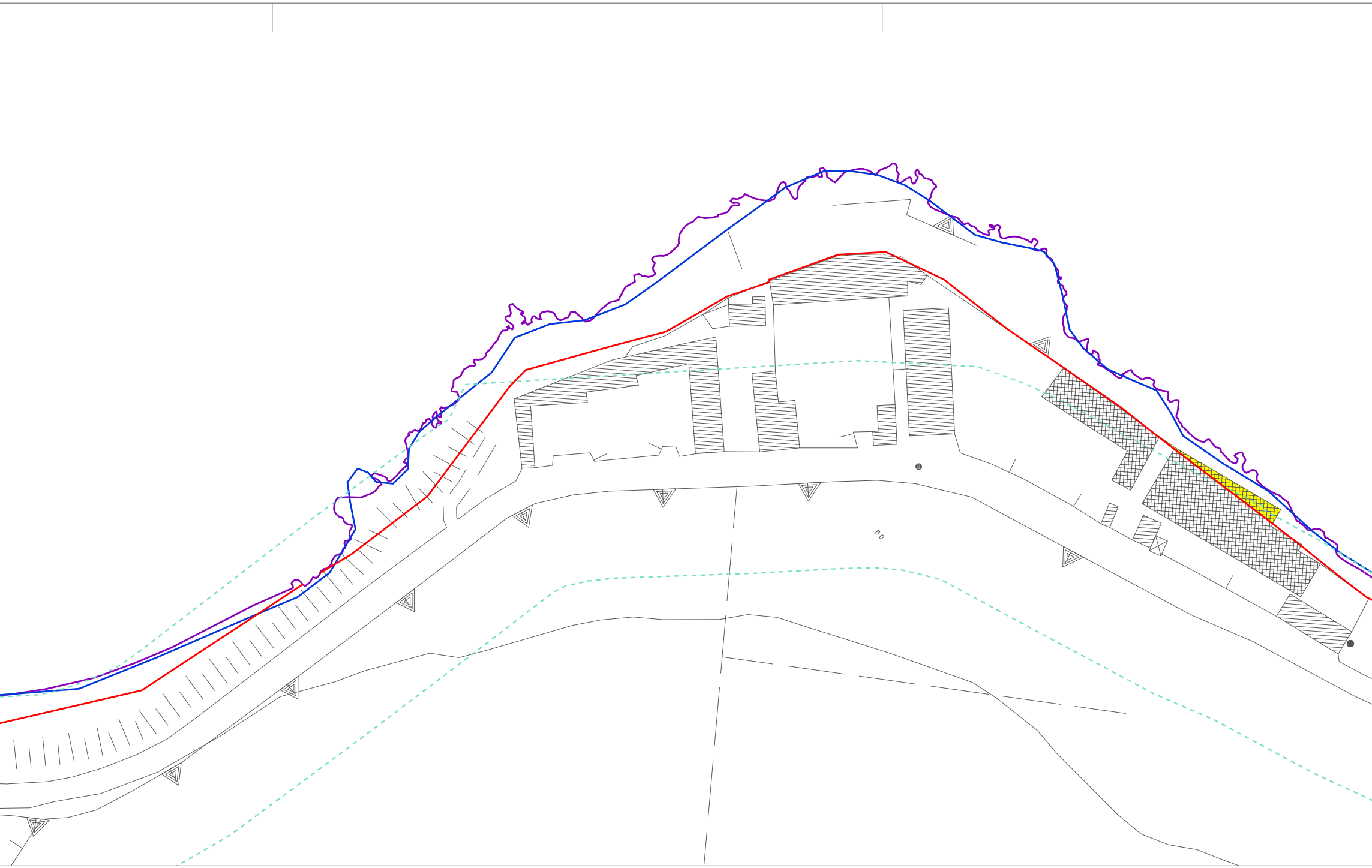



LEGENDA

| | |
|---|---|
| — | Linea di costa indicata nella cartografia tecnica comunale o regionale |
| — | Linea di costa indicata nella cartografia del SIDERSI |
| — | Dividente demaniale indicata nella cartografia del SIDERSI |
| ▩ | Demanio marittimo che ricade all'interno della perimetrazione di parchi, riserve naturali e aree vincolate SIC o ZPS (nel quale il rilascio di concessioni non è consentito) |
| — | Fascia esterna di influenza di larghezza 200 m relativa alle aree vincolate SIC o ZPS |
| ▒ | Fascia di rispetto di larghezza 200 m dai boschi art.10 L.R. n. 16/96 |
| - - - | Fascia di rispetto S.P. 20 ex. art. 26 comma 2) D.P.R. 16.12.1992 n. 495 |
| - - - | Canali di gronda esistenti |
| ▬ ▬ ▬ | Fascia di rispetto dei corsi d'acqua ex. art. 96 comma f) R.D. 25.07.1904 n. 523 |
| 🟦 | Demanio fluviale o demanio marittimo in corrispondenza di foci di corsi d'acqua (divieto di balneazione) |
| ⇨ | Punto di recapito della rete urbana di drenaggio delle acque meteoriche |
| ▨ | Demanio marittimo dato in concessione |
| 🟨 | Manufatti che ricadono all'interno del demanio marittimo per i quali non risulta rilasciata concessione o altro titolo |
| ☒ | Chiosco adibito a punto ristoro e noleggio sdraio ed ombrelloni installato stagionalmente dal Comune di Erice in area in comodato d'uso esterna al Demanio Marittimo |
| P | Aree destinate a parcheggio da PRG |
| -·-·- | Limite del territorio comunale |

DESTINAZIONE D'USO
DELLE AREE OGGETTO DI CONCESSIONI DEMANIALI MARITTIME

| | |
|---|---|
| 🟧 | AN - Aree di ormeggio, rimessaggio e noleggio natanti |
| 🟪 | AC - Attività commerciali - Esercizi di ristorazione e somministrazione in bevande, cibi precotti e generi di monopolio |
| | XYc1 Destinazione d'uso XY area concessa n.1 |

REGIONE SICILIANA

COMUNE DI ERICE
Libero Consorzio Comunale di Trapani

# PIANO DI UTILIZZO DELLE AREE DEMANIALI MARITTIME
L.R. 15/2005, L.R. 3/2016 art.39 e D.A. TERRITORIO ED AMBIENTE 319/GAB del 05.08.2016
come modificato ed integrato dal D.A. TERRITORIO ED AMBIENTE 152/GAB dell'11.04.2019

Approvato con Delibera del Consiglio Comunale n.53 del 26.06.2026

## All.2.5.2.2 - Cartografia dello stato di fatto
Da Tonnara San Cusumano al km 6,0 della S.P.20
Planimetria su base cartografica tecnica scala 1:1000

COLLABORATORI:
Ing. Andrea Politi
Arch. Claudia Seminara
Ing. Giulio Maggio

Palermo, luglio 2026

IL R.U.P.
Ing. Azzurra Tranchida

Firmato
digitalmente da

**MICHELE**
**BONAFEDE**

C = IT

IL PROGETTISTA:
Ing. Michele Bonafede

ORDINE DEGLI INGEGNERI DELLA PROVINCIA DI PALERMO
Ing.
MICHELE
BONAFEDE
n. 4652

Michele Bonafede