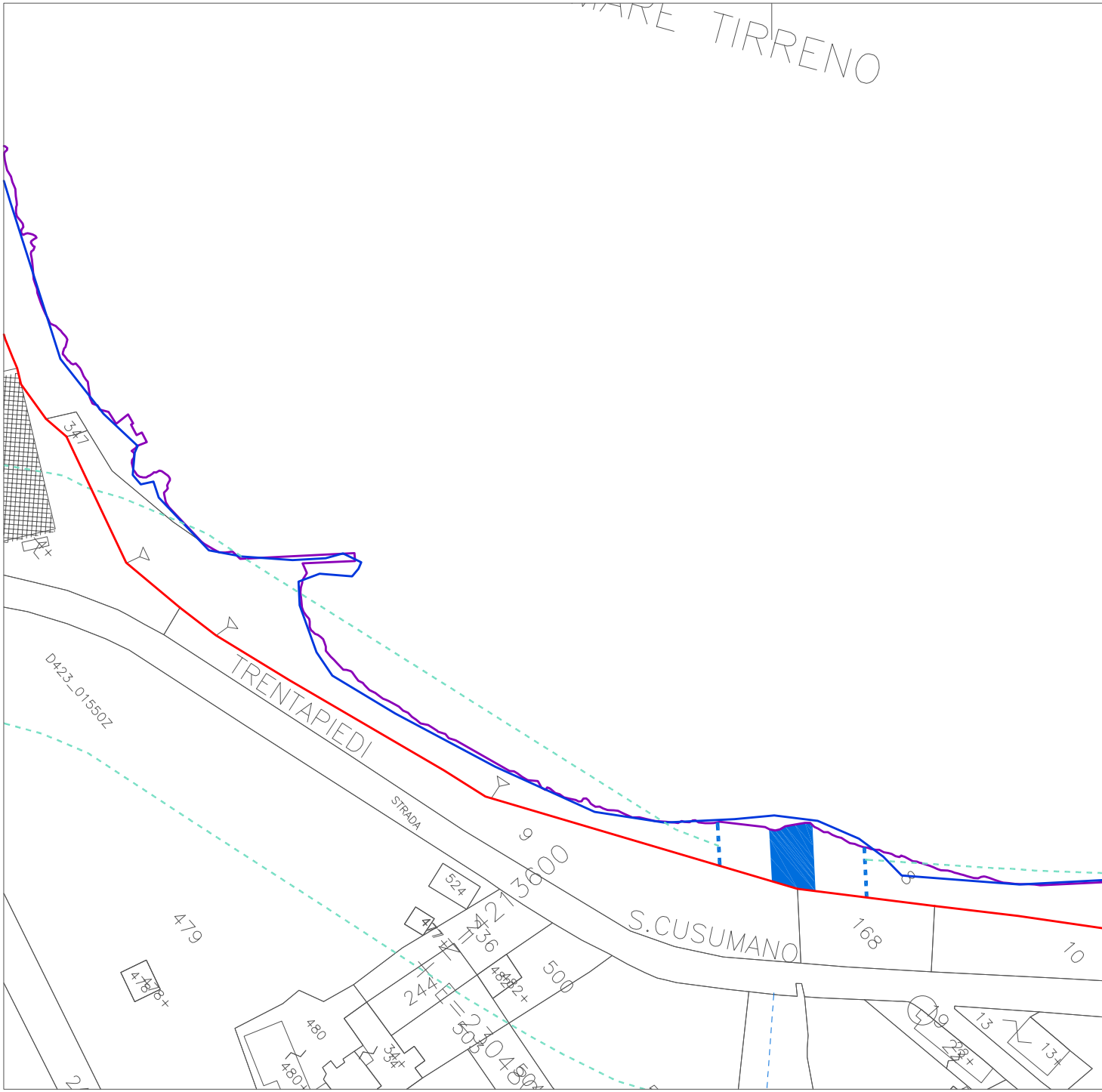
MARE TIRRENO
341
D423_0155OZ
TRENTAPIEDI
STRADA
9
S.CUSUMANO
168
10
8
524
479
478
478+
480
480+
244
236
500
482+
34+
503
2136000
2304500
13
13+
19
23+

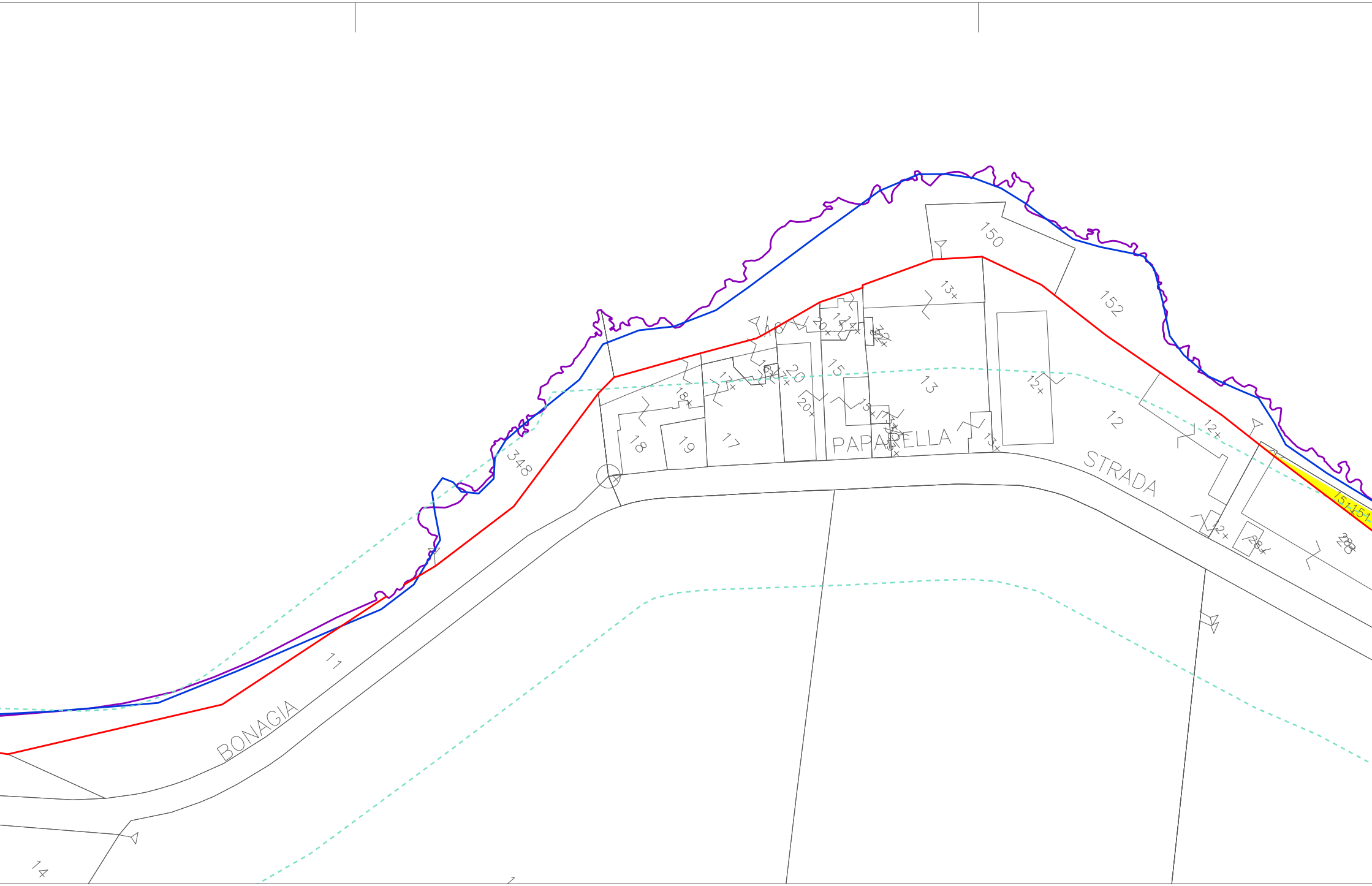
150
152
13+
348
18+
17+
20+
15
20
13
12+
18
19
17
PAPARELLA
STRADA
12
12+
28
BONAGIA
11
14

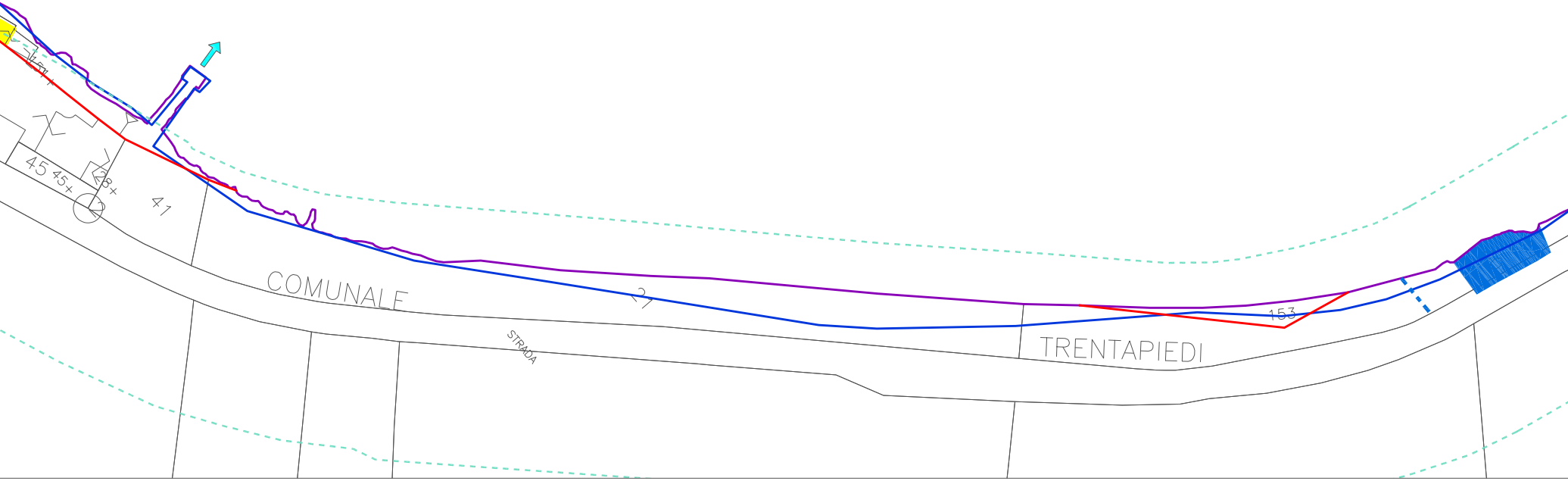
45
45+
28+
41
COMUNALE
27
STRADA
153
TRENTAPIEDI

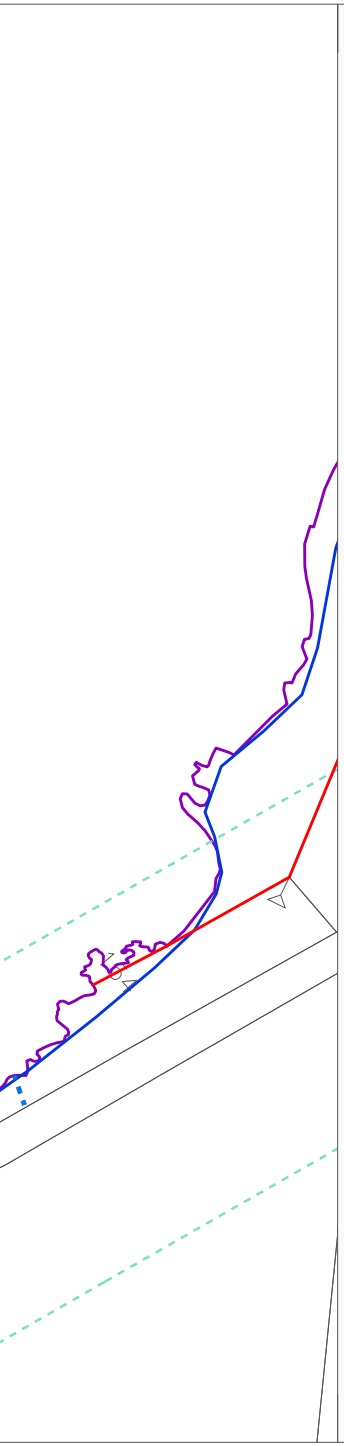

LEGENDA

—	Linea di costa indicata nella cartografia tecnica comunale o regionale
—	Linea di costa indicata nella cartografia del SIDERSI
—	Dividente demaniale indicata nella cartografia del SIDERSI
▩	Demanio marittimo che ricade all'interno della perimetrazione di parchi, riserve naturali e aree vincolate SIC o ZPS (nel quale il rilascio di concessioni non è consentito)
━	Fascia esterna di influenza di larghezza 200 m relativa alle aree vincolate SIC o ZPS
░	Fascia di rispetto di larghezza 200 m dai boschi art.10 L.R. n. 16/96
- - -	Fascia di rispetto S.P. 20 ex. art. 26 comma 2) D.P.R. 16.12.1992 n. 495
- - -	Canali di gronda esistenti
■ ■ ■	Fascia di rispetto dei corsi d'acqua ex. art. 96 comma f) R.D. 25.07.1904 n. 523
🟦	Demanio fluviale o demanio marittimo in corrispondenza di foci di corsi d'acqua (divieto di balneazione)
➡	Punto di recapito della rete urbana di drenaggio delle acque meteoriche
▨	Demanio marittimo dato in concessione
🟨	Manufatti che ricadono all'interno del demanio marittimo per i quali non risulta rilasciata concessione o altro titolo
⊠	Chiosco adibito a punto ristoro e noleggio sdraio ed ombrelloni installato stagionalmente dal Comune di Erice in area in comodato d'uso esterna al Demanio Marittimo
P	Aree destinate a parcheggio da PRG
-·-·-	Limite del territorio comunale

DESTINAZIONE D'USO
DELLE AREE OGGETTO DI CONCESSIONI DEMANIALI MARITTIME

🟧	AN - Aree di ormeggio, rimessaggio e noleggio natanti
🟪	AC - Attività commerciali - Esercizi di ristorazione e somministrazione in bevande, cibi precotti e generi di monopolio
	XYc1 Destinazione d'uso XY area concessa n.1

REGIONE SICILIANA

COMUNE DI ERICE
Libero Consorzio Comunale di Trapani

PIANO DI UTILIZZO DELLE AREE DEMANIALI MARITTIME
L.R. 15/2005, L.R. 3/2016 art.39 e D.A. TERRITORIO ED AMBIENTE 319/GAB del 05.08.2016
come modificato ed integrato dal D.A. TERRITORIO ED AMBIENTE 152/GAB dell'11.04.2019

Approvato con Delibera del Consiglio Comunale n.53 del 26.06.2026

All.2.5.2.2 bis - Cartografia dello stato di fatto
Da Tonnara San Cusumano al km 6,0 della S.P.20
Planimetria su base cartografica catastale
Foglio n.155 Sviluppo Z - Foglio n.139 Sviluppo Z

scala 1:1000

COLLABORATORI:
Ing. Andrea Politi
Arch. Claudia Seminara
Ing. Giulio Maggio

Palermo, luglio 2026

IL R.U.P.
Ing. Azzurra Tranchida

Firmato digitalmente da
MICHELE BONAFEDE
C = IT

IL PROGETTISTA:
Ing. Michele Bonafede

Ing. MICHELE BONAFEDE n. 4652