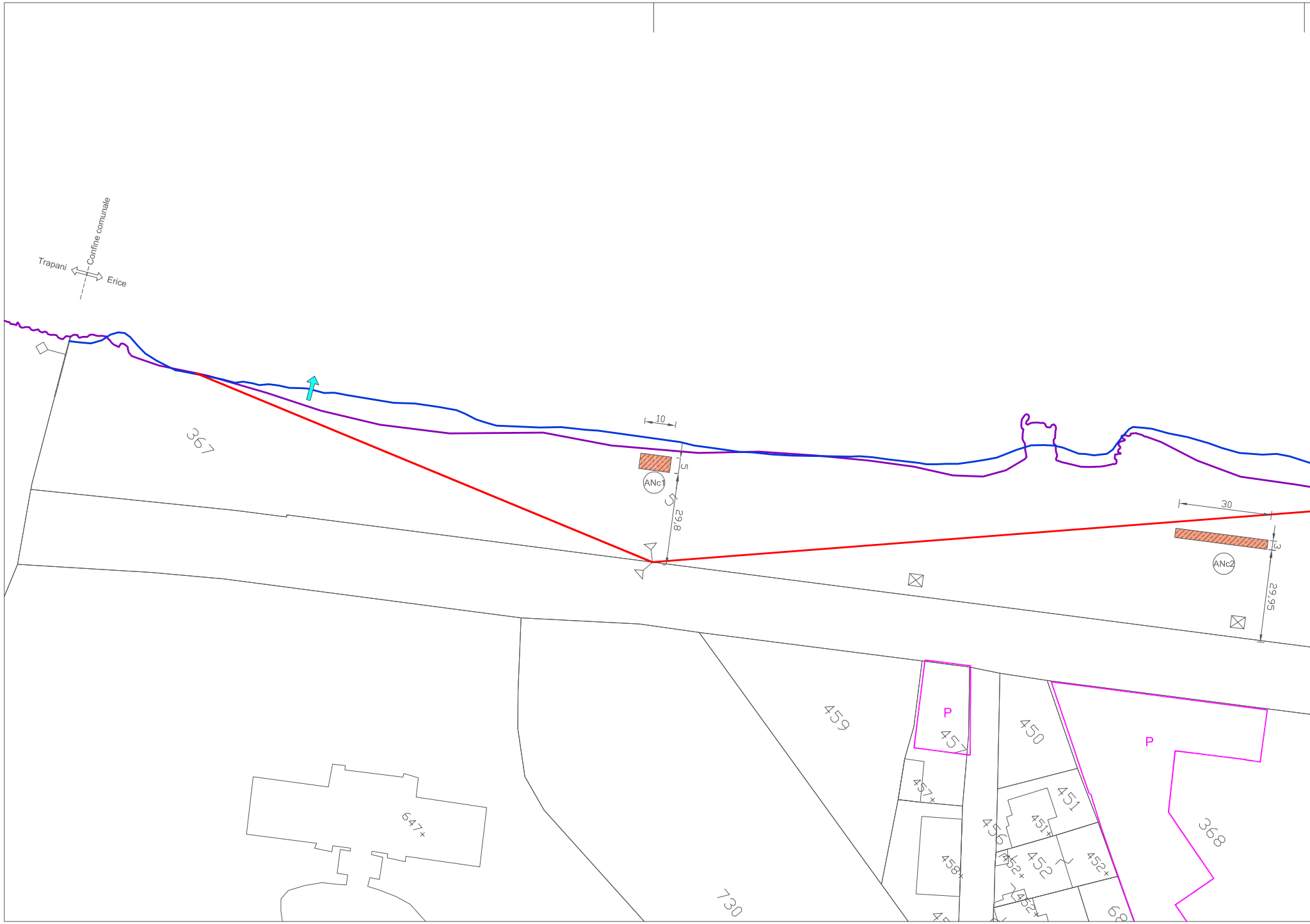

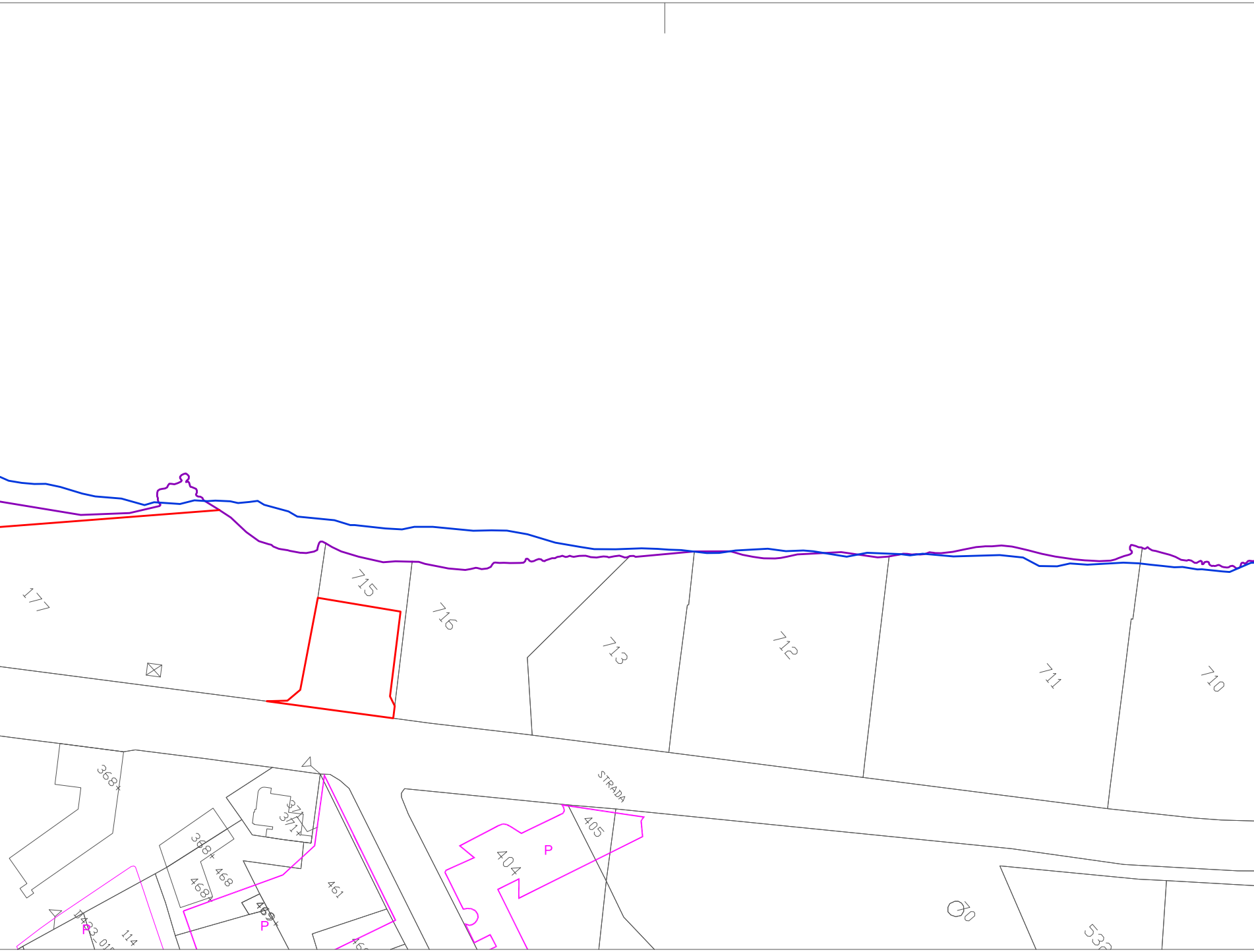

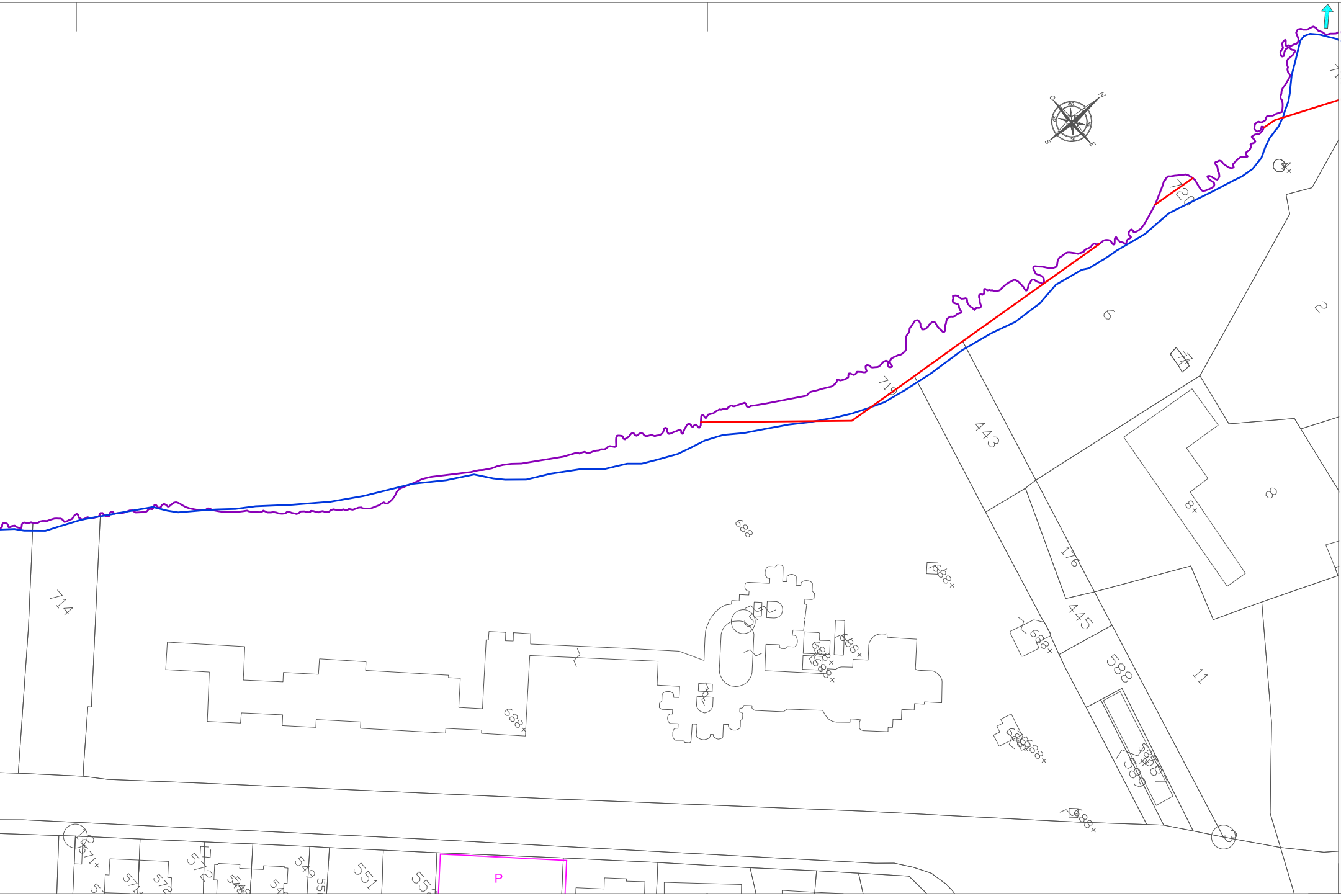

LEGENDA

— Linea di costa indicata nella cartografia tecnica comunale o regionale

— Linea di costa indicata nella cartografia del SIDERSI

— Divivente demaniale indicata nella cartografia del SIDERSI

▩ Demanio marittimo che ricade all'interno della perimetrazione di parchi, riserve naturali e aree vincolate SIC o ZPS (nel quale il rilascio di concessioni non è consentito)

— Fascia esterna di influenza di larghezza 200 m relativa alle aree vincolate SIC o ZPS

▒ Fascia di rispetto di larghezza 200 m dai boschi art.10 L.R. n. 16/96

- - - Fascia di rispetto S.P. 20 ex. art. 26 comma 2) D.P.R. 16.12.1992 n. 495

- - - Canali di gronda esistenti

- - - Fascia di rispetto dei corsi d'acqua ex. art. 96 comma f) R.D. 25.07.1904 n. 523

🟦 Demanio fluviale o demanio marittimo in corrispondenza di foci di corsi d'acqua (divieto di balneazione)

→ Punto di recapito della rete urbana di drenaggio delle acque meteoriche

▨ Demanio marittimo dato in concessione

🟨 Manufatti che ricadono all'interno del demanio marittimo per i quali non risulta rilasciata concessione o altro titolo

☒ Chiosco adibito a punto ristoro e noleggio sdraio ed ombrelloni installato stagionalmente dal Comune di Erice in area in comodato d'uso esterna al Demanio Marittimo

P Aree destinate a parcheggio da PRG

-·-·- Limite del territorio comunale

DESTINAZIONE D'USO
DELLE AREE OGGETTO DI CONCESSIONI DEMANIALI MARITTIME

🟧 AN - Aree di ormeggio, rimessaggio e noleggio natanti

🟪 AC - Attività commerciali - Esercizi di ristorazione e somministrazione in bevande, cibi precotti e generi di monopolio

XYc1 Destinazione d'uso XY area concessa n.1

AREE RILASCIATE IN CONCESSIONE

AREA	CONCESSIONE	CONCESSIONARIO	UBICAZIONE	DESTINAZIONE	SUPERFICIE [m2]	LFDM [m]
ANc1	159/2013	Sig. Criscenti Antonino	Litorale San Giuliano	Posteggio/nolo di pedalò e sdraio	50,00	10,00
ANc2	446/2013	Sig. Criscenti Antonino	Litorale San Giuliano	Posteggio/nolo di pedalò, sdraio e ombrelloni	90,00	30,00

REGIONE SICILIANA

COMUNE DI ERICE
Libero Consorzio Comunale di Trapani

PIANO DI UTILIZZO DELLE AREE DEMANIALI MARITTIME
L.R. 15/2005, L.R. 3/2016 art.39 e D.A. TERRITORIO ED AMBIENTE 319/GAB del 05.08.2016
come modificato ed integrato dal D.A. TERRITORIO ED AMBIENTE 152/GAB dell'11.04.2019

Approvato con Delibera del Consiglio Comunale n.53 del 26.06.2026

All.2.5.1 bis - Cartografia dello stato di fatto
Spiaggia di San Giuliano
Planimetria su base cartografica catastale
Foglio n.154 Sviluppo Z

scala 1:1000

COLLABORATORI:
Ing. Andrea Politi
Arch. Claudia Seminara
Ing. Giulio Maggio

Palermo, luglio 2026

IL R.U.P.
Ing. Azzurra Tranchida

Firmato digitalmente da

MICHELE BONAFEDE

C = IT

IL PROGETTISTA:
Ing. Michele Bonafede

ORDINE DEGLI INGEGNERI DELLA PROVINCIA DI PALERMO
ing. MICHELE BONAFEDE n. 4652

Michele Bonafede