






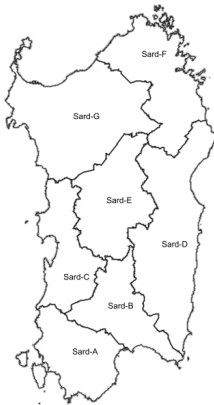
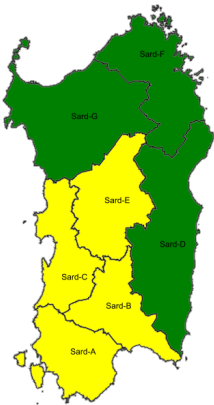
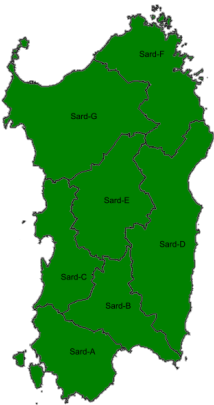


Zone di allerta		Rischio	Lun, 02.02.2026				Mar, 03.02.2026				Mer, 04.02.2026				Fase Operativa
			14	18	21	0	3	6	9	12	15	18	21	Tendenza	
	Iglesiente SARD-A	Idrogeologico													ATTENZIONE
		Idraulico													
		Temporal													
		Neve													
	Campidano SARD-B	Idrogeologico													ATTENZIONE
		Idraulico													
		Temporal													
		Neve													
	Montevecchio Pischinappiu SARD-C	Idrogeologico													ATTENZIONE
		Idraulico													
		Temporal													
		Neve													
	Flumendosa Flumineddu SARD-D	Idrogeologico													
		Idraulico													
		Temporal													
		Neve													
	Tirso SARD-E	Idrogeologico													ATTENZIONE
		Idraulico													
		Temporal													
		Neve													
	Gallura SARD-F	Idrogeologico													
		Idraulico													
		Temporal													
		Neve													
	Logudoro SARD-G	Idrogeologico													
		Idraulico													
		Temporal													
		Neve													

lun, 02.02.2026

mar, 03.02.2026

mer, 04.02.2026
(Tendenza)











Effetti: per quanto riguarda gli scenari attesi e i danni che si possono verificare per rischio idraulico, idrogeologico e/o idrogeologico per temporali occorre fare riferimento al capitolo 7.2 del Piano di protezione civile regionale.

Destinatari e modalità di invio: come previsto dal Piano di protezione civile regionale e riportati nell'allegato 1. Il presente documento è pubblicato sul sito della protezione civile "<http://www.sardegnaprotezionecivile.it>" e sulla piattaforma del Sistema Informativo di Protezione Civile.


Avvertenze: tutti i destinatari sono tenuti ad applicare quanto previsto nel Piano di protezione civile regionale (capitoli 11 e 12 allegati 3 e 4) e nei Piani Comunali/Intercomunal di protezione civile.


Fase operativa: e' indicata la massima. Da correlare temporalmente all'evoluzione degli scenari previsti.


Il Direttore Generale
MAURO MERELLA


Previsioni meteorologiche: vedi Bollettino di Vigilanza Meteorologica n.32 Prot. n. 4276 del 02.02.2026														
Avvisi di condizioni meteorologiche avverse				Lun, 02.02.2026			Mar, 03.02.2026							Mer, 04.02.2026
Fenomeni meteo		Prot. n.	del	14	18	21	0	3	6	9	12	15	18	21
	Pioggia	-	-											
	Temporal	-	-											
	Neve	-	-											
	Ghiaccio	-	-											
	Vento	-	-											
	Mareggiate	-	-											
	Nebbia	-	-											
	Alte temperature	-	-											
	Basse temperature	-	-											


Legenda

 Elevata criticità – Allerta codice Rosso

 Moderata criticità – Allerta codice Arancione

 Ordinaria criticità – Allerta codice Giallo

 Assenza di fenomeni significativi prevedibili

 Fase operativa innalzata dal Direttore Generale

Anche in caso di codice VERDE, non è possibile escludere, a livello locale, la possibilità di rovesci e/o temporali: consultare il Bollettino di vigilanza meteorologica pubblicato sul sito della protezione civile.

Per il **rischio idrogeologico per temporali** è prevista l'emissione di avvisi di criticità nei soli codici GIALLO e ARANCIONE. La previsione dei fenomeni è limitata al giorno di emissione dell'avviso e all'indomani (salvo situazioni eccezionali)

Tendenza: scenario soggetto a maggiore incertezza previsionale.