Profilo stradale da Via Brigata Alpina Orobica a Via Seritti (strada di lottizzazione destra)



Profilo stradale da Via Brigata Alpina Orobica a strada di lottizzazione (strada di lottizzazione sinistra)

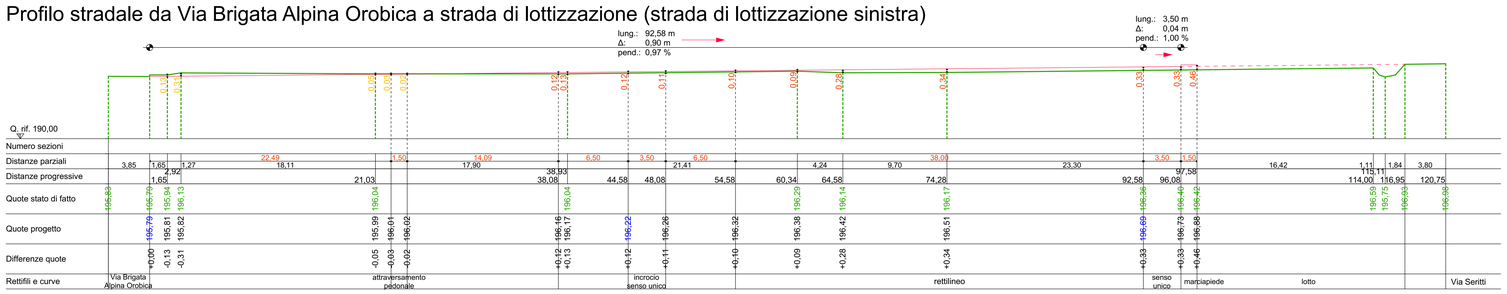

Profilo stradale da strada di lottizzazione a strada di lottizzazione (strada di lottizzazione alta)

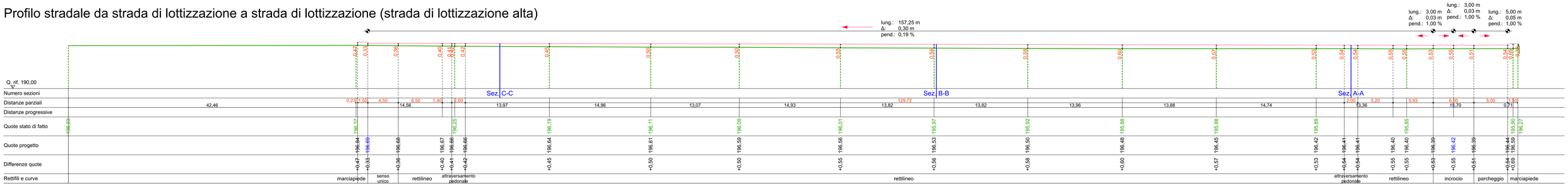

Profilo stradale da strada di lottizzazione a strada di lottizzazione (strada di lottizzazione bassa)

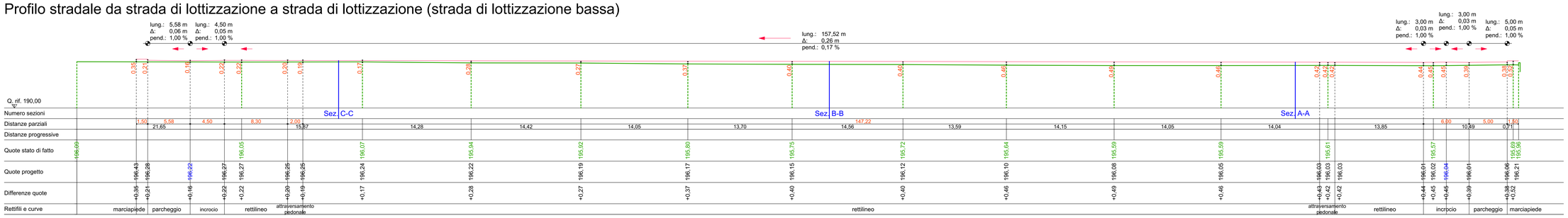

STUDIO TECNICO
DOTT. ARCH. AGATA VALLE

STUDIO TECNICO
DOTT. ARCH. ING. GIOVANNI VALLE

COMUNE DI DALMINE
Provincia di Bergamo

Progetto:
PIANO ATTUATIVO R37

Committenti:
SABE IMMOBILIARE SRL, CAVALLERI ALESSANDRO, CAVALLERI GREGORIO, VALOTI ELISA e COMUNE DI DALMINE

I Committenti

SABE IMMOBILIARE SRL
CAVALLERI ALESSANDRO
CAVALLERI GREGORIO
VALOTI ELISA
AMMINISTRAZIONE COMUNALE COMUNE DI DALMINE

I Progettisti

Dott. Arch. Ing. Giovanni Valle
Dott. Arch. Agata Valle

Profili stradali
scala 1:200

Trescore Balneario, 14 Settembre 2026

tav. 12a