

Committente:



G.E.T.A. S.r.l.

Località:

Provincia di Ascoli Piceno  
Comune di Ascoli Piceno (AP), Località Alto Bretta

Progetto:

AMPLIAMENTO DISCARICA 3 DEL POLO ECOLOGICO G.E.T.A. S.R.L.  
PROGETTO DEFINITIVO

Titolo elaborato:

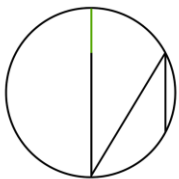
DOCUMENTAZIONE FOTOGRAFICA

Numero elaborato:

PD\_EG\_10

Rev.	Data	Descrizione	Redatto	Controllato	Approvato
0	Dic_2018	Emissione	Marco Tartaglia	Marco Tartaglia	Giuliano Tartaglia
1					
2					
3					
4					

Progettazione e impatto ambientale:



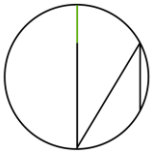
CIA CONSUL INGEGNERIA SRL

f o r m a z i o n e  
s i c u r e z z a  
a m b i e n t e  
e d i l i z i a

Geologia e indagini:

**GEOLOGIA PER IL TERRITORIO**  
**STUDIO DI GEOLOGIA E GEOTECNICA**  
**DOTT. GEOL. Giovanni Mancini**





## 1 DOCUMENTAZIONE FOTOGRAFICA – PUNTI DI PRESA



Codice	PD_EG_10	Titolo	Documentazione fotografica	Rev.	0
--------	----------	--------	----------------------------	------	---



Figura 1 – Foto n. 1 – Argine perimetrale al sub-lotto I+II-A dove si eseguirà i lavori di realizzazione dell'argine in terre rinforzate



Figura 2 – Foto n. 2 – Vista laterale dell'argine in terre rinforzate già realizzato

Codice	PD_EG_10	Titolo	Documentazione fotografica	Rev.	0
--------	----------	--------	----------------------------	------	---

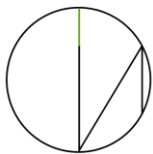


Figura 3 – Foto n. 3 – Argine in terre rinforzate già realizzato



Figura 4 – Foto n. 4 – Argine in terre rinforzate già realizzato




Figura 5 – Foto n. 5 – Argine in terre rinforzate già realizzato




Figura 6 – Foto n. 6 – Argine in terre rinforzate già realizzato


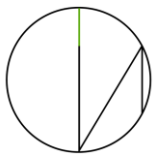


Figura 7 – Foto n. 7 – Argine in terre rinforzate già realizzato e griglia di raccolta acque meteoriche



Figura 8 – Foto n. 8 – Box uffici piazzale pesa



Figura 9 – Foto n. 9 – Piazzale pesa, serbatoi raccolta percolato da RSU sotto tettoia



Figura 10 – Foto n. 10 – Torcia di emergenza

Codice	PD_EG_10	Titolo	Documentazione fotografica	Rev.	0
--------	----------	--------	----------------------------	------	---

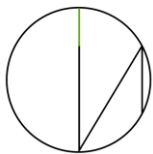


Figura 11 – Foto n. 11 – Vista dall'alto discarica 3 – sub-lotto I+II-A



Figura 12 – Foto n. 12 – Vista dall'alto discarica 3 e argine perimetrale