



CITTÀ DI ORTONA

Provincia di Chieti

SETTORE 3 - Attività tecniche e produttive
Servizio ambiente, energia e verde pubblico

**RICHIESTA DI RINNOVO CONCESSIONE DEMANIALE
n.35/2016 DEL 16/11/2016 rep.421/16**

PLANIMETRIE

Codice elaborato

DE-01-03_conc. 36/16

IL DIRIGENTE
arch. Domenico Fineo

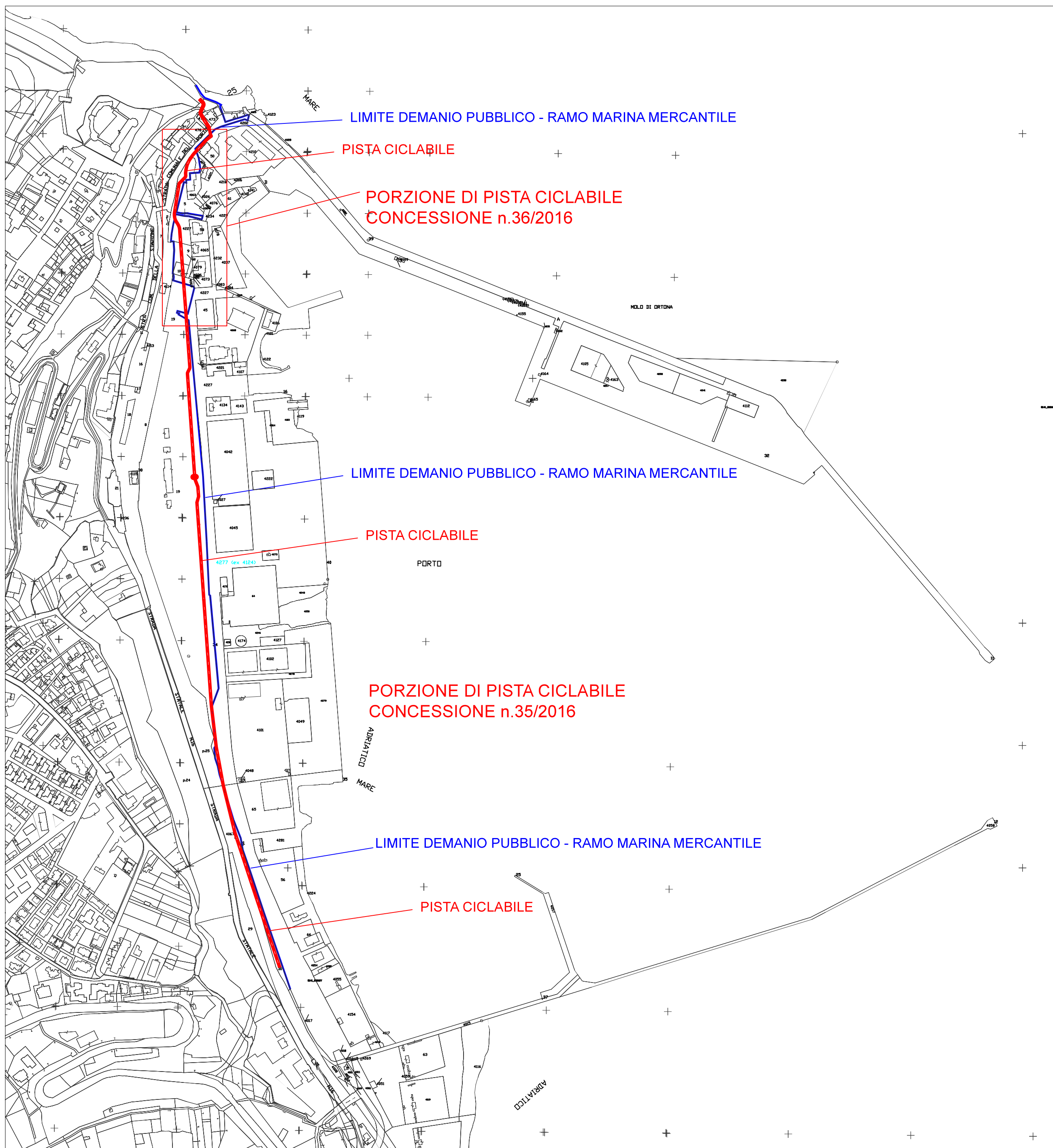
LA FUNZIONARIA
ing. I. Amelia Primavera

Firmato digitalmente da
amelia primavera

N	DATA	REDAT	CONTR	APPR	DESCRIZIONE
1	29/08/2016	sp			Prima emissione
1	21/10/2016	sp			Seconda emissione

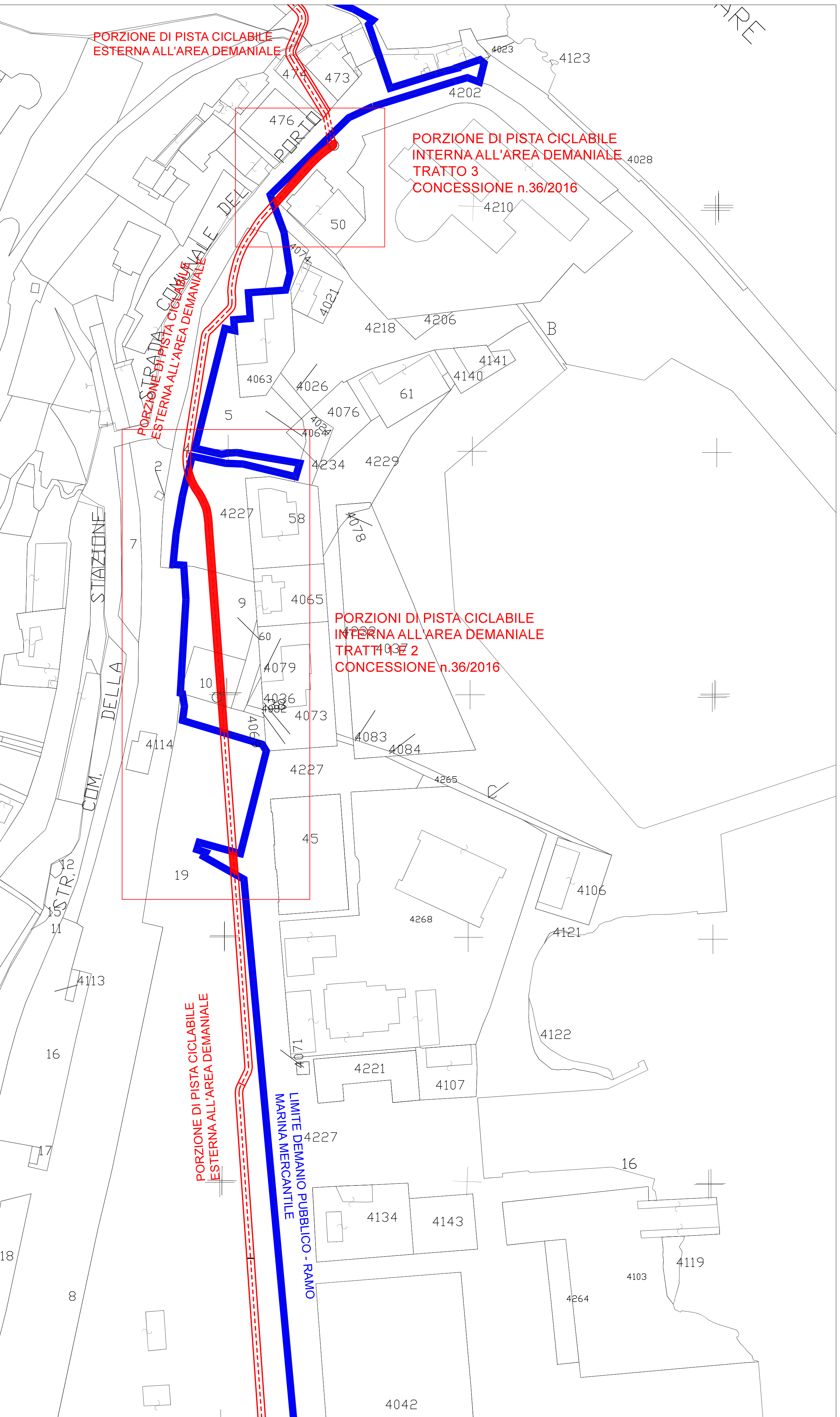
PLANIMETRIA GENERALE

Scala 1:5.000



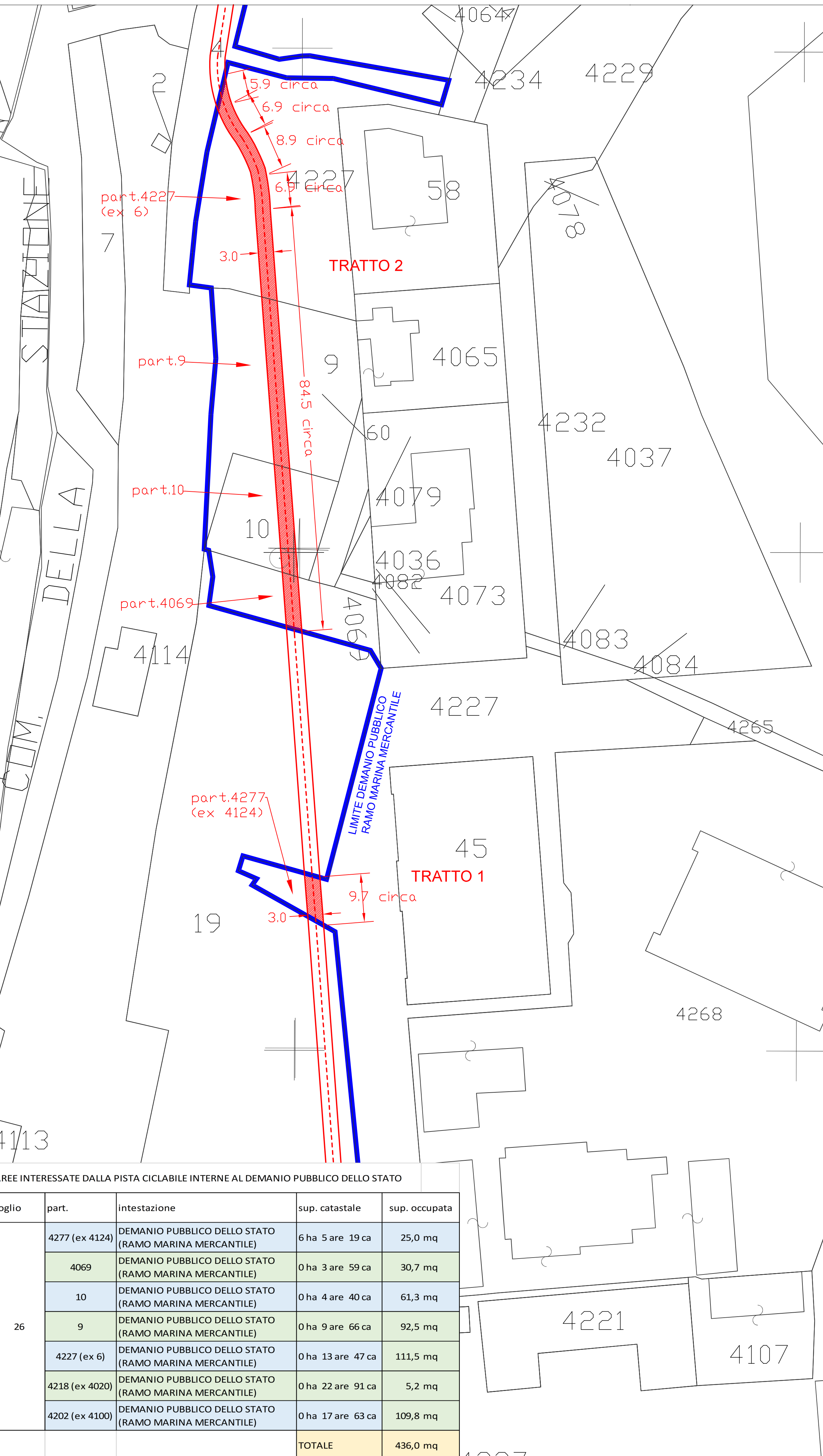
PLANIMETRIA CONCESSIONE n.36/2016

Scala 1:1.000



PLANIMETRIA CONCESSIONE n.36/2016 - TRATTI 1 E 2

Scala 1:500

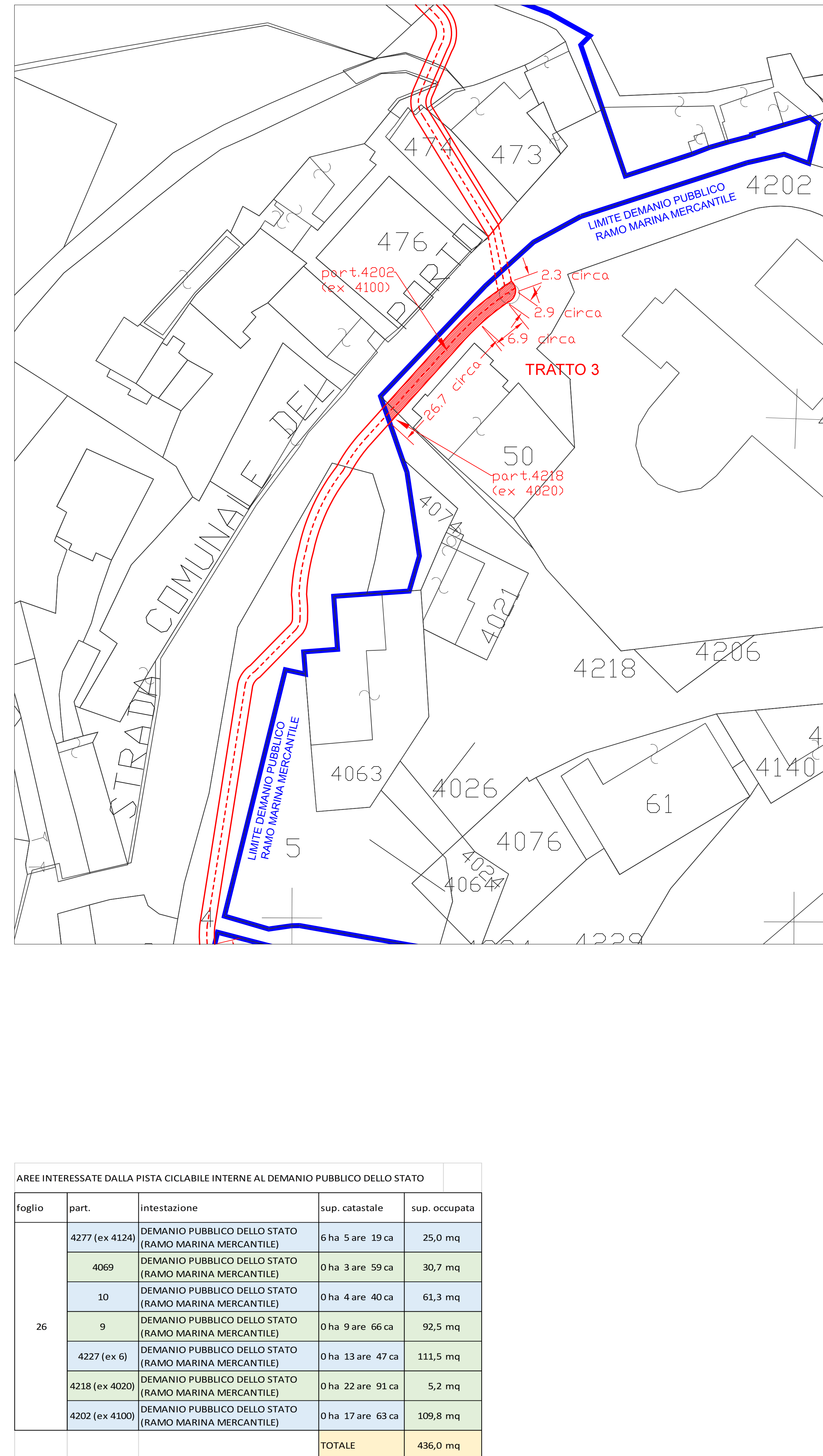


AREE INTERESSATE DALLA PISTA CICLABILE INTERNE AL DEMANIO PUBBLICO DELLO STATO

foglio	part.	intestazione	sup. catastale	sup. occupata
26	4277 (ex 4124)	DEMANIO PUBBLICO DELLO STATO (RAMO MARINA MERCANTILE)	6 ha 5 are 19 ca	25,0 mq
	4069	DEMANIO PUBBLICO DELLO STATO (RAMO MARINA MERCANTILE)	0 ha 3 are 59 ca	30,7 mq
	10	DEMANIO PUBBLICO DELLO STATO (RAMO MARINA MERCANTILE)	0 ha 4 are 40 ca	61,3 mq
	9	DEMANIO PUBBLICO DELLO STATO (RAMO MARINA MERCANTILE)	0 ha 9 are 66 ca	92,5 mq
	4227 (ex 6)	DEMANIO PUBBLICO DELLO STATO (RAMO MARINA MERCANTILE)	0 ha 13 are 47 ca	111,5 mq
	4218 (ex 4020)	DEMANIO PUBBLICO DELLO STATO (RAMO MARINA MERCANTILE)	0 ha 22 are 91 ca	5,2 mq
	4202 (ex 4100)	DEMANIO PUBBLICO DELLO STATO (RAMO MARINA MERCANTILE)	0 ha 17 are 63 ca	109,8 mq
TOTALE				436,0 mq

PLANIMETRIA CONCESSIONE n.36/2016 - TRATTO 3

Scala 1:500



AREE INTERESSATE DALLA PISTA CICLABILE INTERNE AL DEMANIO PUBBLICO DELLO STATO

foglio	part.	intestazione	sup. catastale	sup. occupata
26	4277 (ex 4124)	DEMANIO PUBBLICO DELLO STATO (RAMO MARINA MERCANTILE)	6 ha 5 are 19 ca	25,0 mq
	4069	DEMANIO PUBBLICO DELLO STATO (RAMO MARINA MERCANTILE)	0 ha 3 are 59 ca	30,7 mq
	10	DEMANIO PUBBLICO DELLO STATO (RAMO MARINA MERCANTILE)	0 ha 4 are 40 ca	61,3 mq
	9	DEMANIO PUBBLICO DELLO STATO (RAMO MARINA MERCANTILE)	0 ha 9 are 66 ca	92,5 mq
	4227 (ex 6)	DEMANIO PUBBLICO DELLO STATO (RAMO MARINA MERCANTILE)	0 ha 13 are 47 ca	111,5 mq
	4218 (ex 4020)	DEMANIO PUBBLICO DELLO STATO (RAMO MARINA MERCANTILE)	0 ha 22 are 91 ca	5,2 mq
	4202 (ex 4100)	DEMANIO PUBBLICO DELLO STATO (RAMO MARINA MERCANTILE)	0 ha 17 are 63 ca	109,8 mq
TOTALE				436,0 mq