



**STUDIO TECNICO**  
**Geom. GIANCARLO COSTANZO**  
**Progettazione - Topografia - Consulenza Tecnica**

Via Cavour n° 23 - 66026 Ortona (CH)  
Tel. e Fax 085 9067206 - Cell. 335 487202  
E\_mail: gc1050@gmail.com - pec: giancarlo.costanzo@geopec.it  
Codice Fiscale CSTGCR64A24G141C - Partita I.V.A. 01876570696

OGGETTO :

**RICHIESTA DI RINNOVO**

**CONCESSIONE DEMANIALE**

**N. 04-06 ANNO 2020 = Area di complessivi mq. 600,00**

**LICENZA SUPPLETIVA**

**N. 04-09 ANNO 2021 = Impianto distribuzione Gasolio**

COMMITTENTE :

**FIORE s.r.l.**

Spedizioni Internazionali - Agenzia Marittima  
con sede in Ortona alla Via Cervana s.n.c.  
P.ta IVA 01213190695

LOCALITA' :

VIA CERVANA - BANCHINA DI RIVA  
Porto di Ortona  
66026 ORTONA (CH)  
Foglio 26 particella 4143

**PLANIMETRIE VARIE PER LA ESATTA UBICAZIONE  
DELL'AREA IN CONCESSIONE DEMANIALE**

**il Tecnico**

Geom. Giancarlo Costanzo

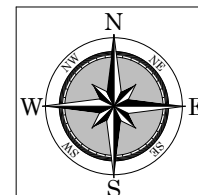
timbro

\_\_\_\_\_ firma

## INDIVIDUAZIONE DELL'AREA OGGETTO DI RINNOVO CONCESSIONE DEMANIALE

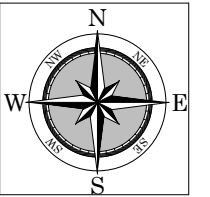
ESTRATTO RILIEVO AEROFOTOGRAMMETRICO  
COMUNE DI ORTONA  
SCALA 1:10.000

AREA DELLA CONC. DEM. 04-06/2020  
E LICENZA SUPPLETIVA N. 04-09/2021  
OGGETTO DI RINNOVO



## INDIVIDUAZIONE DELL'AREA OGGETTO DI RINNOVO CONCESSIONE DEMANIALE

ESTRATTO RILIEVO AEROFOTOGRAMMETRICO  
COMUNE DI ORTONA  
SCALA 1:5.000

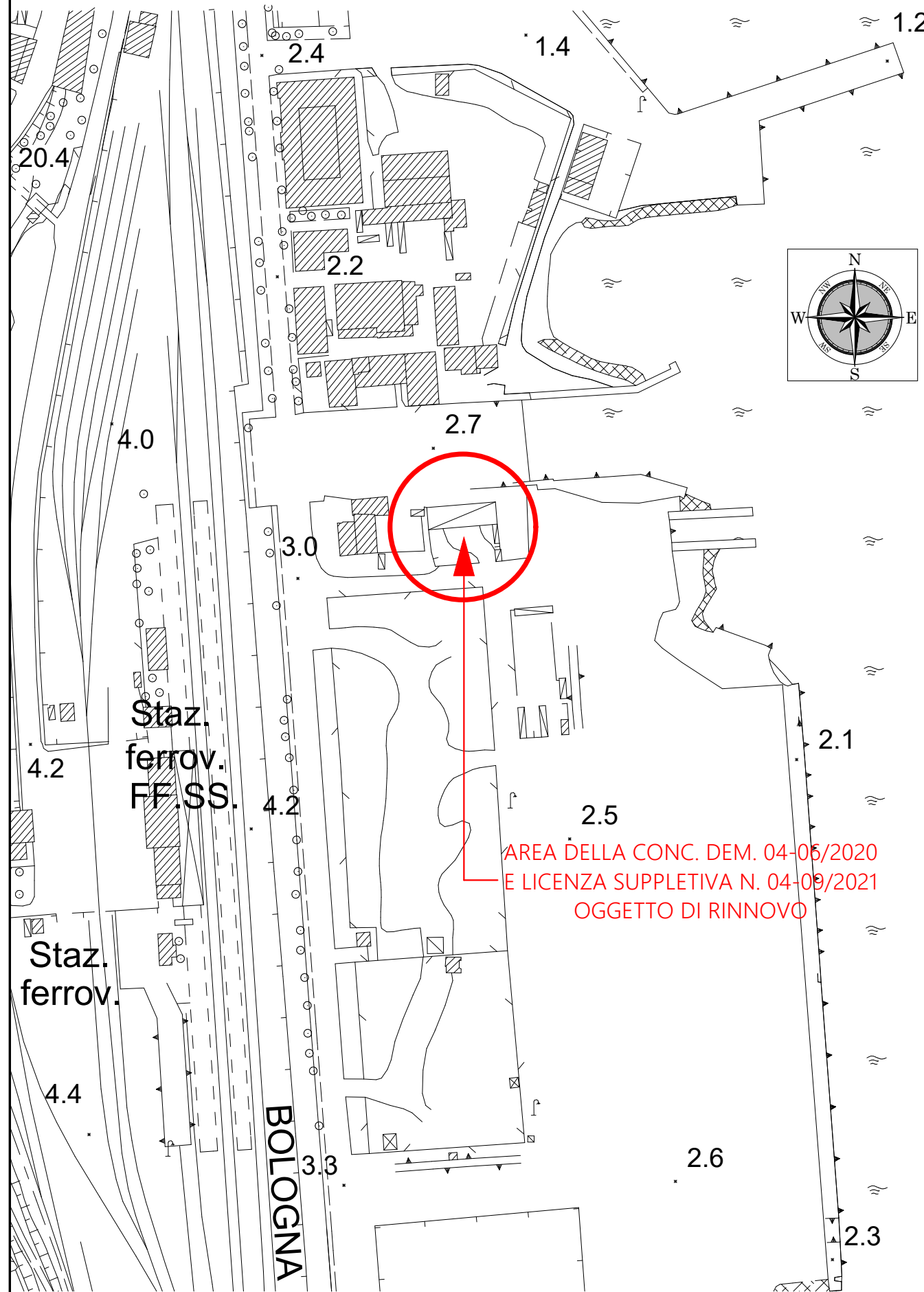


AREA DELLA CONC. DEM. 04-06/2020  
E LICENZA SUPPLETIVA N. 04-09/2021  
OGGETTO DI RINNOVO

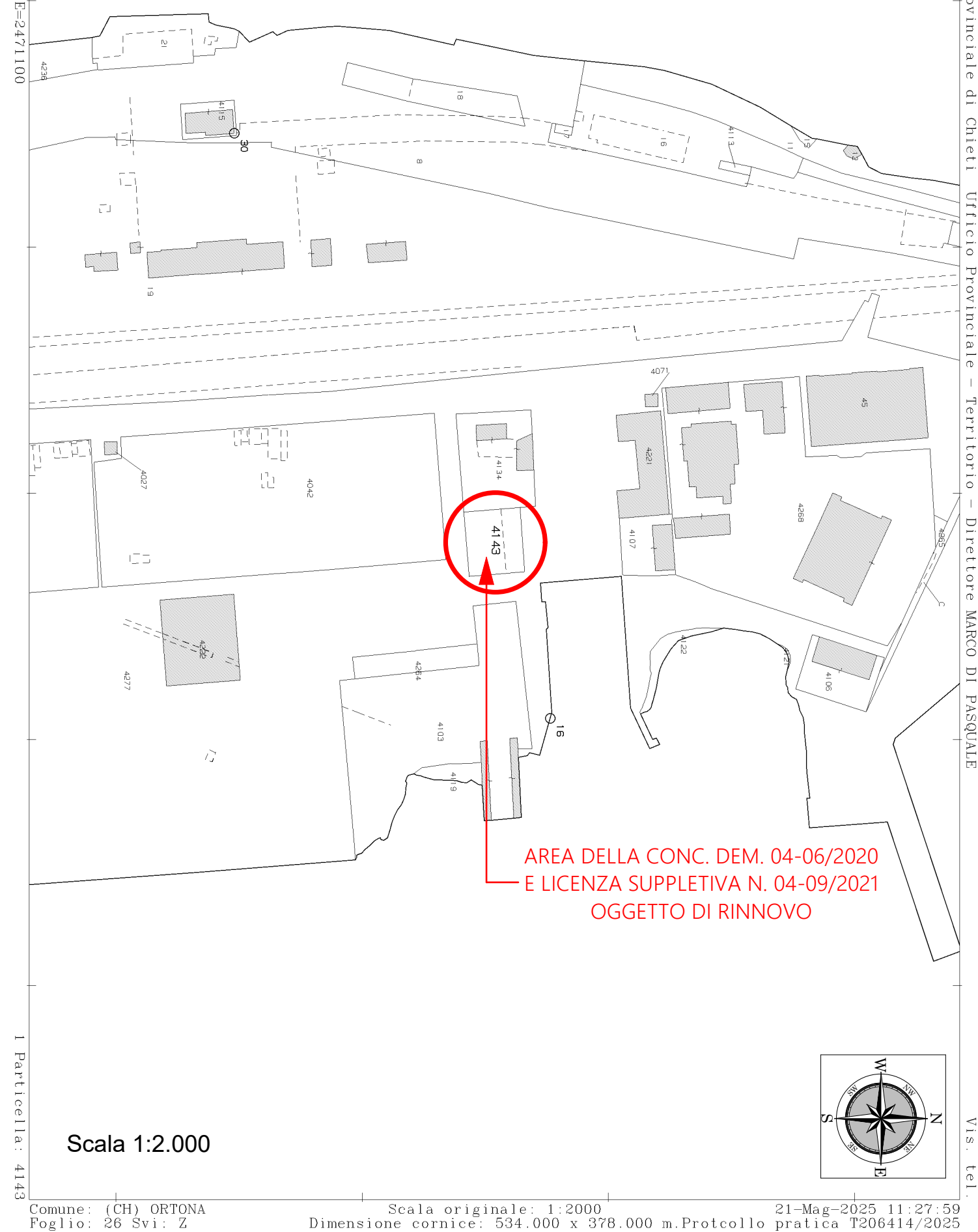


# INDIVIDUAZIONE DELL'AREA OGGETTO DI RINNOVO CONCESSIONE DEMANIALE

ESTRATTO RILIEVO AEROFOTOGRAMMETRICO  
COMUNE DI ORTONA  
SCALA 1:2.000



## ESTRATTO DELLA MAPPA CATASTALE COMUNE DI ORTONA FOGLIO 26 PART.LLA 4143



Scala 1:2.000

Comune: (CH) ORTONA  
Foglio: 26 Svi: Z

Scala originale: 1:2000  
Dimensione cornice: 534.000 x 378.000 m. Protocollo pratica T206414/2025  
21-Mag-2025 11:27:59

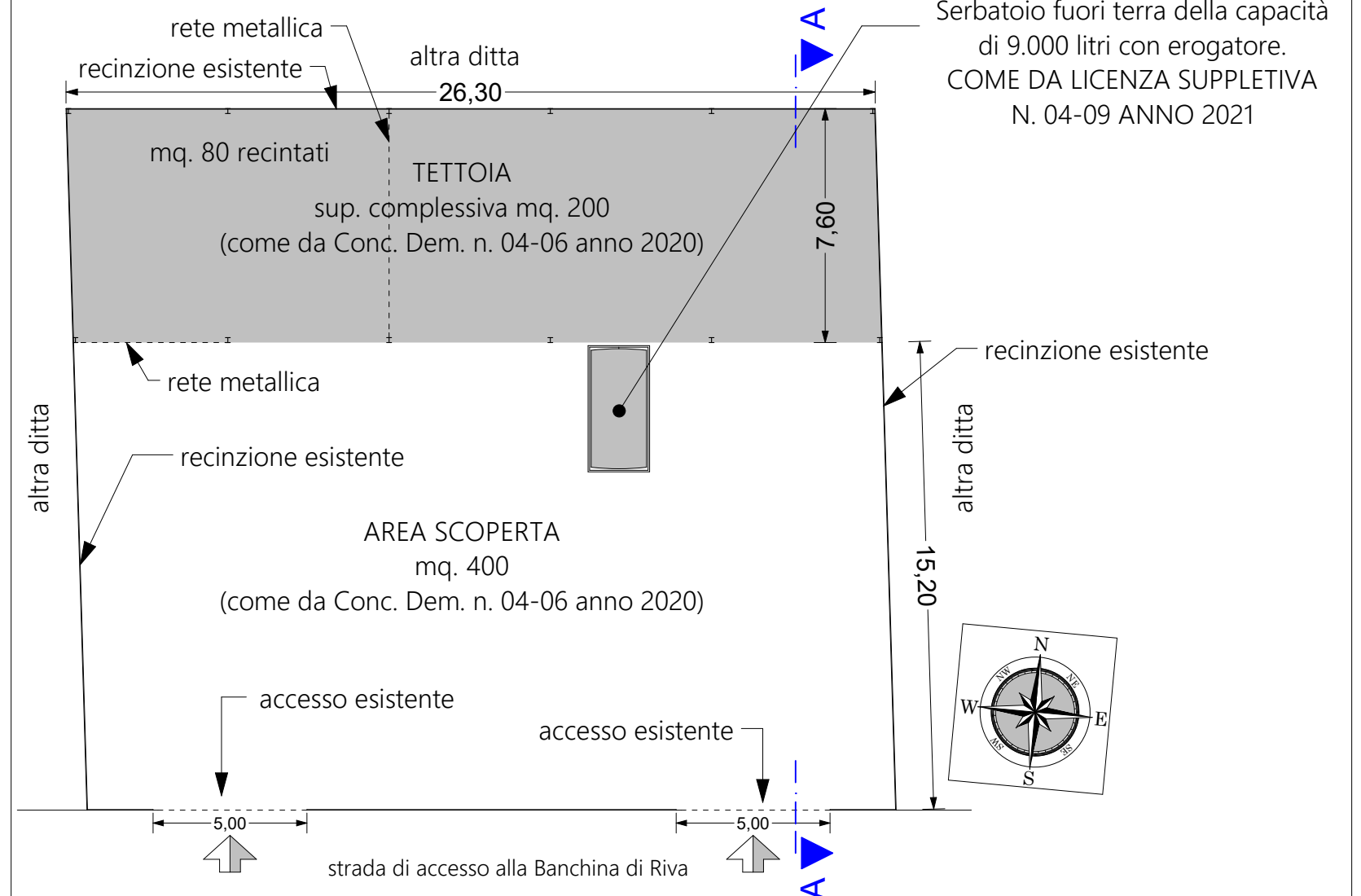


SVILUPPO DELLA MAPPA CATASTALE SOVRAPPOSTA ALLA VISTA SATELLITARE  
CON INDICAZIONE DELL'AREA OGGETTO DI RINNOVO CONCESSIONE DEMANIALE

VISTE SATELLITARI DELL'AREA IN CONCESSIONE DEMANIALE N. 04-06/2020  
E LICENZA SUPPLETIVA N. 04-09/2021 - OGGETTO DI RINNOVO

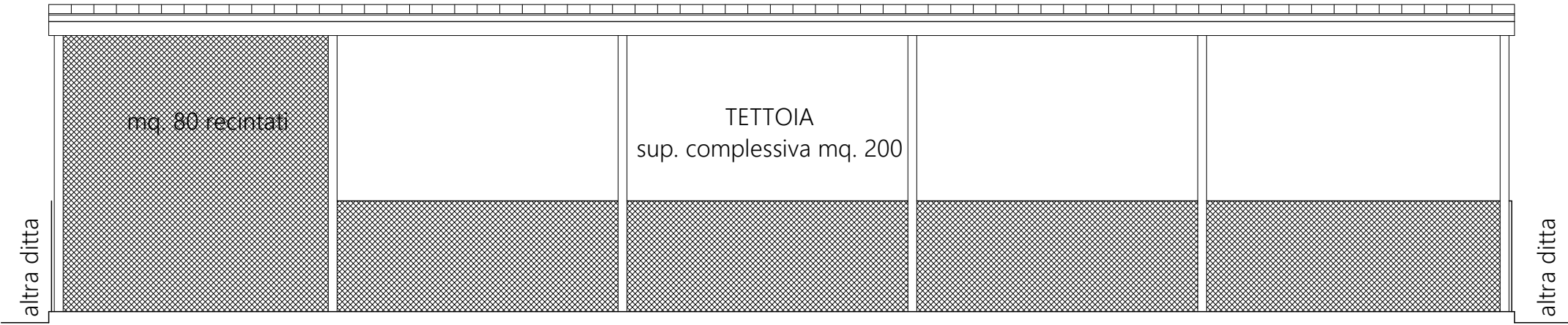


PIANTA PIANO TERRA  
scala 1:200



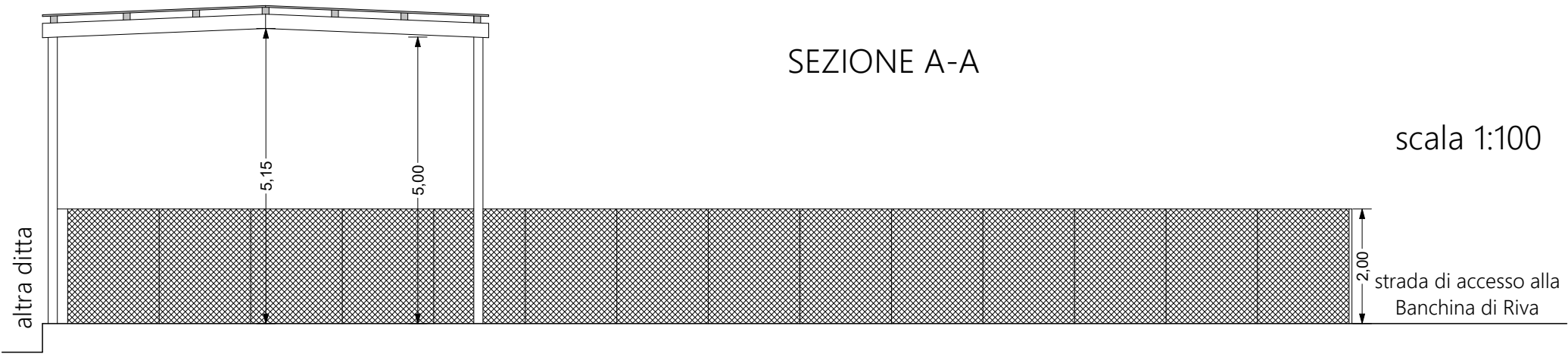


PROSPETTO FRONTALE



SEZIONE A-A

scala 1:100



PROSPETTO FRONTALE DELLA RECINZIONE

