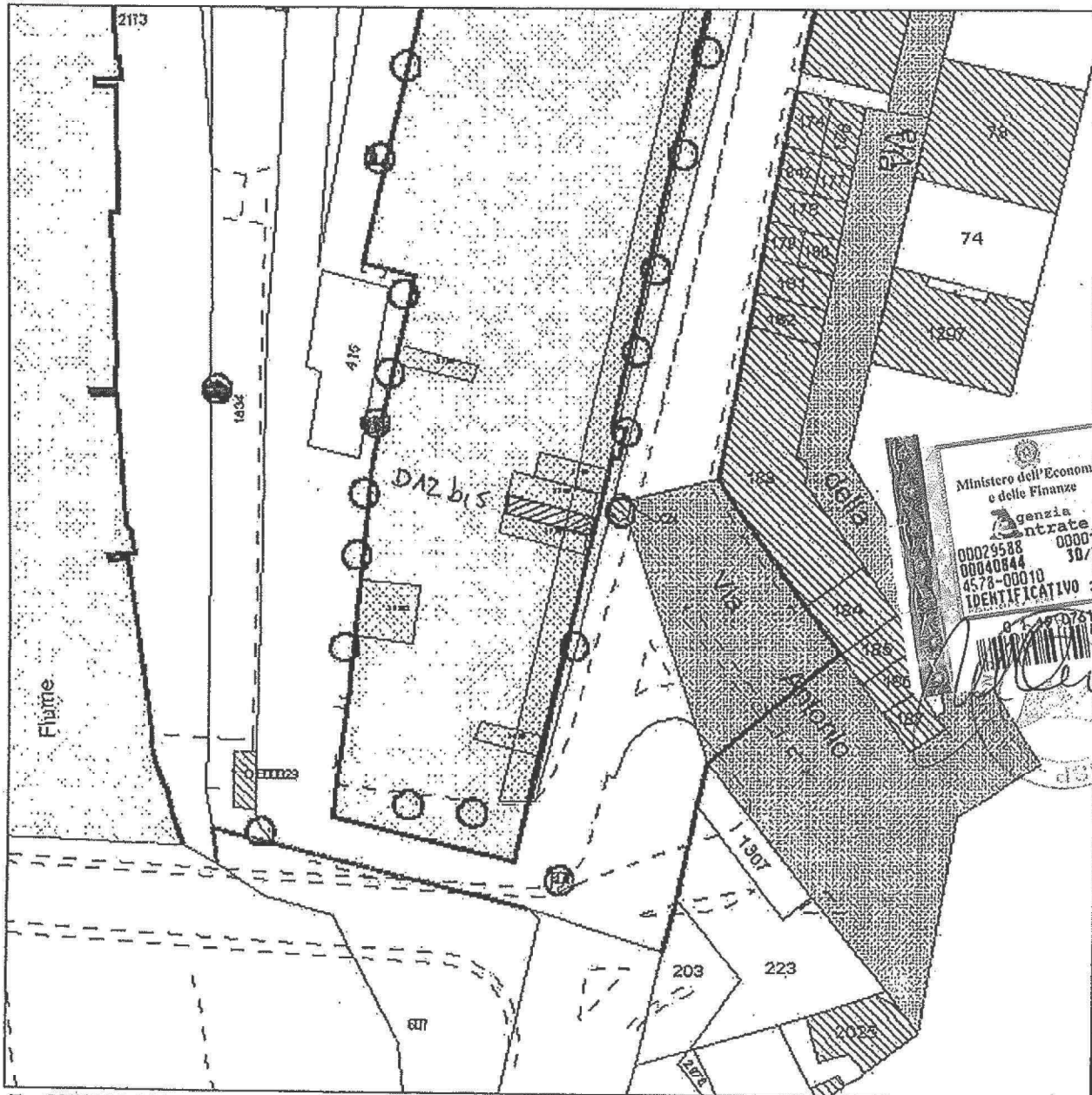


Sistema Informativo Demanio marittimo
Amministrazione: Capitaneria di porto PESARO
Stralcio Cartografico
Rappresentazioni attive: Stato d'Uso

E = 2351666,154
N = 4864854,562

E = 2351831,152
N = 4864854,562



E = 2351666,154
N = 4864689,564


Scala di: 1:1000

E = 2351831,152
N = 4864689,564

DATI CATASTALI

Agenzia del Territorio:	PESARO-URBINO
Comune:	PESARO (G479)
Sezione:	E
Foglio:	19
Allegato:	
Sviluppo:	Z

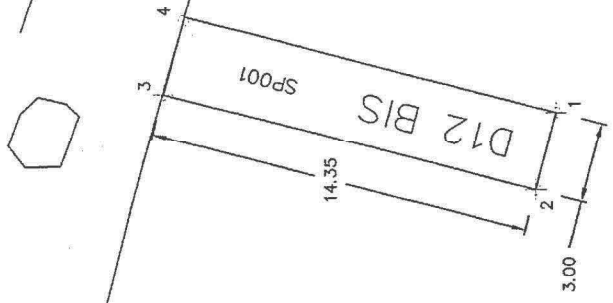
PESARO 09/08/2012



RILIEVO PLANIMETRICO SCALA 1:200

CALATA CAIO DUULO

PERIODO 08/08/2012-12/12/12



PORTO

STRADA TRA I DUE PORTI

