

PIANO STRUTTURALE COMUNALE

Legge Regionale Regionale n. 19 del 10/06/2002

STUDI SPECIALISTICI






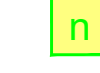
Analisi e Studi Specialistici e di Settore

Codice	Numero	Analisi storica con perimetrazione centri storici
SSC/SSI	01	Analisi puntuale su particolari immobili

DATA	SCALA	REVISIONE
NOVEMBRE 2024	1:20.000	

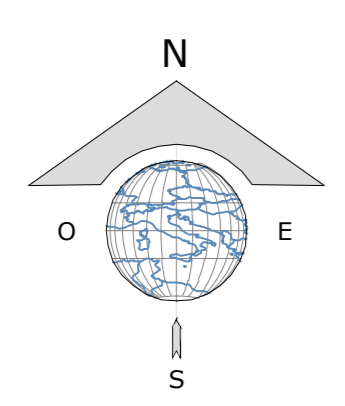
ESPEDITO	RESPONSABILE DEL PROCEDIMENTO
Avv. Matteo Francesco LETTIERI	Arch. Damiano Francesco MELE

SEGRETARIO	CONSULENTE DEL PUP
D.ssa Anna Francesca GALLO	Dott. Massimo Franco GRANIERI


-  Perimetro Centro Storico
-  Architettura Religiosa
-  Architettura Religiosa (dichiarazione di Vincolo Storico-Artistico)
-  Architettura Civile
-  Architettura Civile (dichiarazione di Vincolo Storico-Artistico)
-  Architettura Ferroviaria - Stazione

n.°	Denominazione	Tipologia	Provvedimento di tutela
1	Chiesa di San Michele Arcangelo	Architettura Religiosa	
2	Chiesa di San Nicola di Bari	Architettura Religiosa	
3	Chiesa dell'Assunta	Architettura Religiosa	
4	Chiesa del Carmine	Architettura Religiosa	
5	Chiesa dell'Annunziata	Architettura Religiosa	
6	Chiesa della Madonna della Casa Santa Sofia	Architettura Religiosa	
7	Convento dei Frati Cappuccini e Chiesa di Sant'Antonio	Architettura Religiosa	
8	Casino Lupanero	Architettura Civile	
9	Casa natale dell'Abate Gioacchino	Architettura Civile	D.M. 24/04/1993
10	Villa Berlingieri	Architettura Civile	D.D.R. N. 89 25/09/2007
11	Palazzo Grisolia	Architettura Civile	
12	Palazzo Via	Architettura Civile	
13	Palazzo Rodi	Architettura Civile	
14	Palazzo Arvelli	Architettura Civile	
15	Palazzo Ripoli	Architettura Civile	
16	Palazzo Filicetti	Architettura Civile	
17	Palazzo Cosentino	Architettura Civile	

*Il numero associato ad ogni immobile indica il codice della scheda di analisi annessa, contenuta nell'elaborato SSU_Pel - Analisi patrimoniale su particolari immobili



Il limite amministrativo è stato definito così come riportato sulla Carta Tecnica Regionale. Pertanto la pianificazione prevista nel PSC sarà definita in sua funzione. Eventuali difformità desumibili da altre rappresentazioni cartografiche saranno meglio definite nelle sedi opportune.

 Si specifica che l'aggiornamento cartografico, limitatamente alla nuova edificazione, è stato fornito a cura dell'Ufficio Tecnico Comunale.

