

PIANO STRUTTURALE COMUNALE

Legge Regionale Regionale n. 19 del 10/06/2002

QUADRO CONOSCITIVO

QUADRO NORMATIVO E DI PIANIFICAZIONE

Codice Numero Tutela delle risorse naturali, culturali, storiche e paesaggistiche

QNT 01

DATA **NOVEMBRE 2024**

SCALA **1:20.000**

REVISIONE









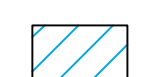


ESPRESSO: **Avv. Matteo Francesco LETTERI**

RESPONSABILE DEL PROCEDIMENTO: **Arch. Damiano Francesco MELE**







REGISTRATO: **D.ssa Anna Francesca GALLO**

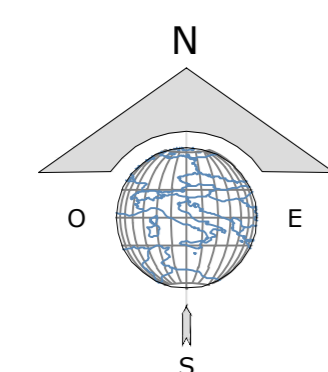
CONSULENTE DEL PUP: **Dott. Massimo Franco GRANIERI**

TUTELE

-  Aree boscate o da rimboschire (cfr. studio agronomico)
-  ZPS Sila Grande IT9310301 (Pennezzazione finita dal PNS)
-  ZSC
-  PNS - Zona A - Riserve integrali
-  PNS - Zona B - Riserve generali orientate
-  PNS - Zona C - Aree di protezione
-  PNS - Zona D - Aree di promozione economica e sociale
-  Territorio montano (D.P.R. 1411/2002 codice EUAP 0556)
-  Aree potenzialmente gravate da usi civici o di proprietà collettiva di natura agricola o silvo-pastorale
-  Fascia di tutela dei corsi d'acqua (R.D. 11/12/1933, n° 1775)
-  Fascia contigue a fiumi, torrenti o laghi (L.R. 23/1990 art.6 lettere b) e c), D.Lgs 42/2004)

IMMOBILI E AREE DI NOTEVOLE INTERESSE PUBBLICO RISORSE ARCHITETTONICHE, CULTURALI E STORICO-TESTIMONIALI

-  I centri ed i nuclei storici
-  Villaggi Silani e Villaggi rurali ex Opera per la Valorizzazione della Sila
-  Edifici religiosi di interesse storico ed architettonico senza vincolo specifico
-  Edifici di pregio culturale e storico-testimoniale
 - 1 - Villa Bertingieri (D.M. 24/04/1993)
 - 2 - Casa natale Abate Gioacchino 84 D.R. N. 89 25/09/2007
-  Castagno di San Francesco (proposta di dichiarazione di notevole interesse pubblico)
-  Punti panoramici



Il limite amministrativo è stato definito così come riportato sulla Carta Tecnica Regionale. Pertanto la pianificazione prevista nel PSC sarà definita in sua funzione. Eventuali difformità desumibili da altre rappresentazioni cartografiche saranno meglio definite nelle sedi opportune.

Si specifica che l'aggiornamento cartografico, limitatamente alla nuova edificazione, è stato fornito a cura dell'Ufficio Tecnico Comunale.

