

PIANO STRUTTURALE COMUNALE

Legge Regionale Regionale n. 19 del 10/06/2002

QUADRO CONOSCITIVO

QUADRO NORMATIVO E DI PIANIFICAZIONE


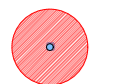








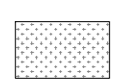





Codice Numero Carta dei Piani Sovracomunali e dei Vincoli Riferimento ai vincoli locali
QNS 05

DATA NOVEMBRE 2024 SCALA 1:20.000 REVISIONE

REDAZIONE RESPONSABILE DEL PROCEDIMENTO
Arch. Damiano Francesco MELE

REGISTRARIO CONSIGLIERE DEL RUP
D.ssa Anna Francesca GALLO Dott. Massimo Franco GRANIERI

RISPETTI

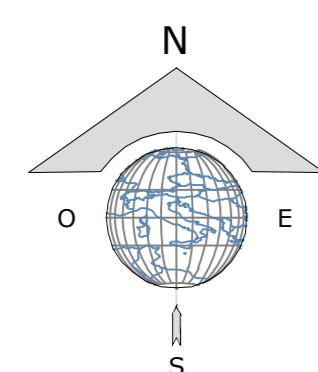
-  Sorgente - Zona di tutela assoluta 10m (D.Lgs 152/2006 art.94 c.3)
-  Zona di rispetto di 200m per uso idropotabile (D.Lgs 152/2006 art.94 c.3)
-  Fascia di rispetto acquedotto in superficie
-  Metanodotto - Condotta media pressione 4° specie
-  Metanodotto - Condotta media pressione 2° specie
-  Metanodotto - Gruppo di riduzione finale
-  Fascia di tutela dei corsi d'acqua art.110/110 bis/111
-  Fascia conformata a fiumi, torrenti o laghi (L.R. 20/1988 art.6 lettera a) e c) (L. 14/02/2006)
-  Fascia di inedificabilità dei corsi d'acqua (L. 16/03/2001 art.1)
-  Fascia di rispetto elettrodotto (approssimativa)
-  Rispetto Cemiteriale (art.10/11/12/13/14/15/16/17/18/19/20/21/22/23/24/25/26/27/28/29/30/31/32/33/34/35/36/37/38/39/40)
-  SGC Paola-Crotone (fascia di rispetto 30 m)
-  Nuovo Tracciato Ponte Cannavino
-  Strada Provinciale (fascia di rispetto 20 m)
-  Strada Comunale (fascia di rispetto 5 m)
-  Rete Ferroviaria Regionale (fascia di rispetto 30 m)

AREE PERCORSE DAL FUOCO


-  Aree Boschive
-  Aree Non Boschive

PIANO DI PROTEZIONE CIVILE

-  Aree e strutture di emergenza
-  Elisupeficie



Il limite amministrativo è stato definito così come riportato sulla Carta Tecnica Regionale. Pertanto la pianificazione prevista nel PSC, sarà definita in sua funzione. Eventuali difformità desumibili da altre rappresentazioni cartografiche saranno meglio definite nelle sedi opportune.

 Si specifica che l'aggiornamento cartografico, limitatamente alla nuova edificazione, è stato fornito a cura dell'Ufficio Tecnico Comunale.

