




PIANO STRUTTURALE COMUNALE

Legge Urbanistica Regionale n. 17 del 16/06/2002





QUADRO CONOSCITIVO

QUADRO STRUTTURALE E MORFOLOGICO		
Codice	Numero	Sistema Insediativo
QMI	01	
DATA	SCALA	REVISIONE
NOVEMBRE 2024	1:20.000	
REDAZIONE	RESPONSABILE DEL PROCEDIMENTO	
Avv. Matteo Francesco LETTERI	Arch. Damiano Francesco MELE	
REGISTRARIO	CONSULENTE DEL RUP	
D.ssa Anna Francesca GALLO	Dott. Massimo Franco GRANIERI	


LA CITTA'

 Centro Antico - Storico	 Aggregati Rurali
 Tessuto Consolidato	
 Periferia Diffusa	

EVOLUZIONE STORICA DEI CENTRI ABITATI

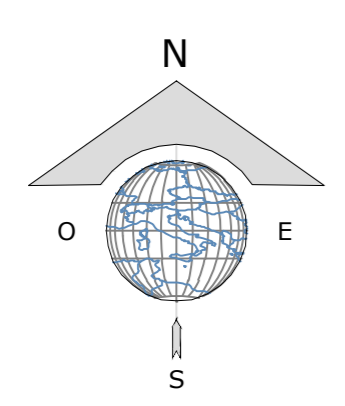
 Edificato al 1958 (cartografia CASMEZ)	 Edificato dal 2000 al 2010
 Edificato dal 1958 al 1986	 Edificato dal 2011 all'attualità

Verde Attrezzato e Sport

 Area a verde	 Area dello sport
---	--

Attrezzature e Servizi Pubblici

 Istruzione	 Stazione dei Carabinieri
 Servizi Generali	 Ufficio Postale
 Edifici di culto	 Farmacia
 Sede Municipale	 Area Parcheggio



Il limite amministrativo è stato definito così come riportato sulla Carta Tecnica Regionale. Pertanto la pianificazione prevista nel PSC sarà definita in sua funzione. Eventuali difformità desumibili da altre rappresentazioni cartografiche saranno meglio definite nelle sedi opportune.

Si specifica che l'aggiornamento cartografico, limitatamente alla nuova edificazione, è stato fornito a cura dell'Ufficio Tecnico Comunale.

