



Paese nativo
dell'Abate Gioacchino



COMUNE DI CELICO

Provincia di Cosenza Piazza Gustavo
Valente, 5



UFFICIO DEL SINDACO

Piazza Gustavo Valente, 5 - 87053 Celico
C.F. 00395920788 - Telefono 0984-435004

Email: tecnico@comunedicelico.it - PEC: postmaster@pec.comunedicelico.it

Prot. n.
Verb. N° 01/2025

PIANO STRUTTURALE COMUNALE

VERBALE DELLA CONFERENZA DI PIANIFICAZIONE DEL 22/09/2025

Ai sensi dell'art. 13 della LUR Calabria così come modificato dall'art. 5 della Legge Regionale n° 28 del 5 agosto 2016, è stata convocata, con nota Prot. n. 7408 in data 22/08/2025, la Conferenza di Pianificazione per la formazione del Piano Strutturale Comunale, che, in applicazione delle disposizioni di cui all'art. 13 della citata LUR, dovrà concludersi non oltre il giorno 21/12/2025 e, comunque, entro la data definita di seguito. Si evidenzia che la Conferenza si svolgerà nel rispetto di quanto previsto all'art.13 della LUR con particolare riferimento al comma 7 che recita: "La conferenza di pianificazione si conclude con l'acquisizione dei pareri preliminari e della osservazioni formulati dagli enti e dai soggetti che per legge sono chiamati ad esprimere parere vincolante e, comunque, non oltre il termine di novanta giorni, decorso il quale gli stessi intendono acquisiti, ai sensi della legge n. 241/1990."

Con la predetta nota comunale, predisposta in conformità del format regionale VAS, sono stati invitati a partecipare alla Conferenza i seguenti Enti e Soggetti:

REGIONE CALABRIA

DIPARTIMENTO URBANISTICA, VIGILANZA EDILIZIA, RIGENERAZIONE URBANA
88100 CATANZARO

urbanistica.urbanistica@pec.regione.calabria.it

DIPARTIMENTO AMBIENTE, PAESAGGIO E QUALITÀ URBANA
88100 CATANZARO

dipartimento.ambienteseterritorio@pec.regione.calabria.it valutazioniambientali.ambienteseterritorio@pec.regione.calabria.it

DIPARTIMENTO SVILUPPO ECONOMICO E ATTRATTORI CULTURALI
88100 CATANZARO

dipartimento.seac@pec.regione.calabria.it

DIPARTIMENTO AGRICOLTURA, RISORSE AGROALIMENTARI - FORESTAZIONE
88100 CATANZARO

dipartimento.agricoltura@pec.regione.calabria.it

COMUNE DI CELICO
COPIA CONFORME ALL'ORIGINALE DIGITALE
Protocollo N. 0008409/2025 del 22/09/2025
Firmatario: Ado Co Arrigo



Paese nativo
dell'Abate Gioacchino



COMUNE DI CELICO

Provincia di Cosenza Piazza Gustavo
Valente, 5



DIPARTIMENTO INFRASTRUTTURE E LAVORI PUBBLICI

SETTORE 1 VIGILANZA NORMATIVA TECNICA SULLE COSTRUZIONI

dipartimento.lavoripubblici@pec.regione.calabria.it DIPARTIMENTO PROTEZIONE CIVILE

88100 CATANZARO

dipartimento.protezionecivile@pec.regione.calabria.it

ARPACAL

Via Montesanto 123

87100 COSENZA

cosenza@pec.arpacal.it

AUTORITÀ DI BACINO DISTRETTUALE DELL'APPENNINO MERIDIONALE

Viale Lincoln – Ex Area Saint Gobain

81100 CASERTA

protocollo@pec.distrettoappenninomeridionale.it

ATO Cosenza

Corso Bernardino Telesio 17

87100 COSENZA

atocalabria1cosenza@pec.it

PROVINCIA DI COSENZA

SETTORE PIANIFICAZIONE TERRITORIALE

87100 COSENZA

gestterritorio@pec.provincia.cs.it SETTORE AMBIENTE 87100 COSENZA

ambiente@pec.provincia.cs.it SETTORE VIABILITÀ 87100 COSENZA

viabilita@pec.provincia.cs.it

SOPRINTENDENZA ARCHEOLOGIA, BELLE ARTI E PAESAGGIO PER LA PROVINCIA DI COSENZA

Piazza dei Valdesi 13 87100 COSENZA

sabap-cal@pec.cultura.gov.it

SOPRINTENDENZA ARCHEOLOGIA, BELLE ARTI E PAESAGGIO

Piazza de Nava 26 89100 REGGIO CALABRIA

mbac-sbap-cal@mailcert.beniculturali.it

ASSOCIAZIONE NAZIONALE COMUNI D'ITALIA

Via Lucrezia della Valle 50 88100 CATANZARO

ancicalabria@pec.anci.it

ASSOCIAZIONE NAZIONALE PICCOLI COMUNI

Via delle Muratte 9 00187 ROMA

anpci@pec.it



Paese nativo
dell'Abate Gioacchino



COMUNE DI CELICO

Provincia di Cosenza Piazza Gustavo
Valente, 5



ORDINE ARCHITETTI, PPC COSENZA

Via Lungo Crati De Seta 87100 COSENZA
oappc.cosenza@archiworldpec.it

ORDINE DEGLI INGEGNERI COSENZA

Via Pasquale Perugini 25 87100 COSENZA
ordine.cosenza@ingpec.eu

ORDINE DEI GEOLOGI DELLA CALABRIA

segreteria@geologicalabria.com

ORDINE DEI DOTTORI AGRONOMI E DEI DOTTORI FORESTALI COSENZA

Via G. Gronchi 4 87100 COSENZA
protocollo.odaf.cosenza@conafpec.it

COLLEGIO DEI GEOMETRI E DEI GEOMETRI LAUREATI COSENZA

Via Alberto Serra 42/D 87100 COSENZA
collegio.cosenza@geopec.it

ANCE CALABRIA

Via Antonio Lombardi 10 88100 CATANZARO
info@ance-calabria.it

CONFEDERAZIONE ITALIANA AGRICOLTORI

Piazza Vittoria 7
87100 COSENZA
cosenza@cia.it

ENTE PARCO NAZIONALE DELLA SILA

Via Nazionale 87055 LORICA di San Giovanni in Fiore
parcosila@pec.it

LEGAMBIENTE CALABRIA

Via Taranto 3
88100 CATANZARO
legambientecalabria@pec.it

WWF CALABRIA

Via Popilia 42/C 87100 COSENZA
wwfcalabria@pec.wwf.it

ITALIA NOSTRA

Piazza G. Manna 23 87100 COSENZA
cosenza@italianostra.org



COMUNE DI CELICO

Provincia di Cosenza Piazza Gustavo
Valente, 5

AZIENDA CALABRIA VERDE

Via Giudo Rossa Loc. Spezzano Piccolo – Casali del Manco
direzione generale@pec.calabriaverde.eu
distretto5@calabriaverde.eu

TERNA S.p.A.

Via Aquilea 8
80143 NAPOLI
info@pec.terna.it

SNAM

Contrada Ferramonti 21
87040 TARSIA
centrotarsia@snam.it

SORICAL S.p.A.

Via Europa (Loc. Germaneto) 35
88100 CATANZARO
generale.soricalspa.it@pec.it

ENEL Produzione S.p.A.

VIALE REGINA MARGHERITA 125
00198 ROMA
enelproduzione@pec.enel.it

ENEL Green Power Italia s.r.l.

VIALE REGINA MARGHERITA 125
- 00198 - ROMA (RM)
enelgreenpoweritalia@pec.enel.it

FERROVIE DELLA CALABRIA srl

Via Milano 28
88100 CATANZARO
segreteria@pec.ferroviedellacalabria.com

ANAS

C.da Ligiuri 87100 COSENZA
anas.a2@postacert.stradeanas.it



Paese nativo
dell'Abate Gioacchino



COMUNE DI CELICO

Provincia di Cosenza Piazza Gustavo
Valente, 5



COMANDO VIGILI DEL FUOCO

Via Della Repubblica 56 87100 COSENZA
com.cosenza@cert.vigilfuoco.it

GRUPPO CARABINIERI FORESTALI

Piazza 11 SETTEMBRE
87100 COSENZA
fcs42746@pec.carabinieri.it

CAMERA DI COMMERCIO

Via Calabria 33
87100 COSENZA
cciaa@cs.legalmail.camcom.it

A.S.P. COSENZA

Via degli Alimena 8 87100 COSENZA
protocollo@pec.asp.cosenza.it

CONSORZIO DI BONIFICA INTEGRALE DEI BACINI MERIDIONALI DEL COSENTINO

C.da Bosco De Nicola 87100 COSENZA
consorzio@pec.bacinimeridionali.it

COMUNE DI SPEZZANO DELLA SILA

Via Fausto Gullo 1 87058 SPEZZANO DELLA SILA
protocollo.spezzanosila@asmepec.it

COMUNE DI SAN PIETRO IN GUARANO

Largo Municipio 1 87047 SAN PIETRO IN GUARANO
comunesanpietroinguarano@pec.it

COMUNE DI CASALI DEL MANCO

Via Roma 126 – Loc. Serra Pedace 87059 CASALI DEL MANCO
comune.casalidelmanco@asmepec.it

COMUNE DI ROVITO

Via G. Leopardi 87050 ROVITO
protocollo.rovito@asmepec.it

COMUNE DI ROSE

Via Castello 87040 ROSE
protocollo.comune.rose.cs@pec.it



COMUNE DI CELICO

Provincia di Cosenza Piazza Gustavo
Valente, 5

COMUNE DI ACRÌ

Via Roma 65
87041 ACRÌ
protocollo.acri@pec.it

COMUNE DI LONGOBUCCO

Via Giuseppe Mazzini 64
87066 LONGOBUCCO
protocollo@pec.comunelongobucco.eu

Assume la Presidenza nonché quella di segretario verbalizzante l'Arch. Damiano Francesco Mele Dirigente dell'Ufficio Tecnico del Comune di Celico, nella qualità di Responsabile Unico del Procedimento.

Non risultano presenti tutti i soggetti invitati. Tuttavia sono pervenute le seguenti note:

1. Terna Rete Italia.
2. Nota DISOCC/TARS/VIG/PROT. del 16 Settembre 2025 SNAM Rete gas S.P.A.
3. Nota prot. n.679805 del 16 Settembre 2025 della Regione Calabria-Dipartimento Protezione
4. Nota prot. n. 692643 del 22 Settembre 2025 della Regione Calabria-Dipartimento infrastrutture e lavori pubblici

Tutte allegate in copia e che saranno valutate e contro dedotte come di seguito.

Sono presenti:

L'Architetto Damiano Francesco Mele Responsabile Unico del Procedimento;

Il Dottore Massimo Franco Granieri, consulente del RUP;

L'Architetto Virgilio Viscido, libero professionista;

Il Pianificatore Domenico Mele;

Il Geometra Luigi Tenuta, Delegato del Collegio Provinciale di Cosenza dei Geometri e dei Geometri Laureati.

L'Arch. Angelo Marcello Gaccione, Responsabile Ufficio Pianificazione della Provincia di Cosenza.

Si ribadisce che tutti gli altri Enti e/o Soggetti regolarmente convocati, non risultano presenti alle ore 10,15.

Tutto ciò premesso:

L'anno 2025 il giorno 22 del mese di settembre, alle ore 10:00, nella Sala Consiliare del Comune di Celico, si è tenuta la prima seduta della Conferenza di Pianificazione per la formazione del Piano Strutturale Comunale (PSC), convocata in applicazione della LUR Calabria.

L'Architetto Mele, dopo aver evidenziato che in applicazione dell'art. 2 della LUR, è stata svolta un'ampia fase partecipativa e concertativa che si è concretizzata nello svolgersi dei seguenti Laboratori Urbani:



Paese nativo
dell'Abate Gioacchino



COMUNE DI CELICO



Provincia di Cosenza Piazza Gustavo
Valente, 5

1. È stato indetto, con avviso pubblico prot. n. 1567 del 21/02/2024 di ampia divulgazione, il 1° Incontro di Laboratorio Urbano di partecipazione diretta della cittadinanza alla formazione del Piano Strutturale Comunale (PSC) con annesso Regolamento Edilizio ed Urbanistico (REU) di Celico, tenutosi presso il Settore Tecnico Comunale;
2. È stato indetto, con avviso pubblico prot. n. 2058/2024 di ampia divulgazione, il 2° Incontro di Laboratorio Urbano di partecipazione diretta della cittadinanza alla formazione del Piano Strutturale Comunale (PSC) con annesso Regolamento Edilizio ed Urbanistico (REU) di Celico, tenutosi presso la sala del Consiglio Comunale;
3. È stato indetto, con avviso pubblico prot. n. 2468/2024 di ampia divulgazione, il 3° Incontro di Laboratorio Urbano di partecipazione diretta della cittadinanza alla formazione del Piano Strutturale Comunale (PSC) con annesso Regolamento Edilizio ed Urbanistico (REU) di Celico, tenutosi presso la sala del Consiglio Comunale;
4. È stato indetto, con avviso pubblico prot. n. 6118 del 23/07/2024 di ampia divulgazione, il 4° Incontro di Laboratorio Urbano di partecipazione diretta della cittadinanza alla formazione del Piano Strutturale Comunale (PSC) con annesso Regolamento Edilizio ed Urbanistico (REU) di Celico, tenutosi presso la Scuola Elementare della Località Lagarò;
5. È stato indetto, con avviso pubblico prot. n. 7469 del 10/09/2024 di ampia divulgazione, il 5° Incontro di Laboratorio Urbano di partecipazione diretta della cittadinanza alla formazione del Piano Strutturale Comunale (PSC) con annesso Regolamento Edilizio ed Urbanistico (REU) di Celico, tenutosi presso la sala teatro della Scuola Elementare del capoluogo,

rileva che si rende necessario, anche in questa ulteriore fase preparatoria, offrire la massima disponibilità all'ascolto delle esigenze degli altri Enti e/o Organismi sovracomunali (Stato, Regione, Anas, Terna, etc.) in modo da determinare, attraverso il PSC, ogni forma di incoraggiamento alla realizzazione dei programmi di sviluppo da attuarsi da parte degli stessi Enti.

A questo punto prende la parola il dottor Massimo Franco Granieri che illustra sommariamente le linee generali di pianificazione del PSC, che è stato predisposto in applicazione del disposto di cui alla LUR con particolare riferimento all'art. 20 della stessa ed al quadro normativo definito dal QTRP e dai suoi allegati. In estrema sintesi il Documento Preliminare al PSC, in discussione, determina:

- a) La formazione di un Quadro Conoscitivo molto articolato finalizzato alla definizione delle invarianti strategiche territoriali con particolare riguardo all'ambiente ed alle sue emergenze più significative;
- b) La definizione dell'armatura urbana per come si è storicizzata e strutturata nella recente espansione;
- c) La salvaguardia, oltre che degli ambiti paesaggistici di maggiore pregio (Aree boscate, vallone del Cannavino, etc), delle aree agricole produttive che costituiscono un patrimonio unico nel quadro regionale;
- d) Un' articolazione del sistema della mobilità in grado di recepire gli eventuali sviluppi possibili anche in relazione degli obiettivi del PNRR (Strada Statale 107 Silana-Crotonese nei pressi del viadotto Cannavino, Ferrovie della Calabria, Viabilità Provinciale);



COMUNE DI CELICO

Provincia di Cosenza Piazza Gustavo
Valente, 5

- e) La predisposizione di un Regolamento Edilizio ed Urbanistico (REU) in linea con quanto definito dall'Accordo Stato-Regioni in merito all'unificazione della normativa attuativa dei piani urbanistici.
- f) In merito ai contributi forniti e trasmessi documentalmente, l'Arch. Mele fornisce la seguente valutazione:
1. Terna Rete Italia che comunica: "che nel comune di Celico non sussistono nostri elettrodotti e/o servizi/sottoservizi;
 2. Snam Rete Gas che comunica:" nello specifico segnaliamo che, per il territorio di vostra competenza le distanze di sicurezza da fabbricati, misurate ortogonalmente alla tubazione sono quelle sotto descritte: 41055446 Der. Spezzano Sila DN 250 (8") – metri 7,00"; come evidenziato nella planimetria allegata. La SNAM si rende comunque disponibile a fornire in fase di gestione tutte le ulteriori informazioni necessarie ad una corretta gestione delle problematiche;
 3. Regione Calabria – Dipartimento Protezione Civile - Settore 2 - Prot. n. 679805 del 16/09/2025 REGCAL che segnala che si rende necessario aggiornare il Piano di Protezione Civile già esistente con un nuovo Piano che tenga conto delle indicazioni già fornite a codesto comune. L'arch. Mele segnala che nel documento preliminare sono state individuate le aree di emergenza, gli edifici strategici ed i collegamenti delle relative infrastrutture, che il comune ha predisposto l'aggiornamento richiesto che è in fase di trasmissione a codesto ufficio;
 4. Regione Calabria - Dipartimento Infrastrutture e Lavori Pubblici - Settore 1 (Ex Genio Civile) che esprime parere geomorfologico preliminare favorevole con le seguenti integrazioni/modifiche alle quali Il RUP dichiara di adeguarsi nella frase di predisposizione del Documento Definitivo.

Il Consulente del RUP ritiene utile evidenziare come nella modulazione dello schema di Piano, si è poi assunto come discriminante fondamentale, quello della sostenibilità ambientale nonché quello connesso alla conformità della struttura di Piano alle direttive sovraordinate che discendono dal QTR/P approvato dal Consiglio Regionale, del PTCP e del PPPR approvati dall'amministrazione Provinciale, dall'ex PAI Calabria oggi in regime di salvaguardia (si veda la Delibera n. 6 della Conferenza Istituzionale Permanente dell'Autorità di Bacino Distrettuale dell'Appennino Meridionale ad oggetto "Aggiornamento "Progetto di Piano Stralcio di Bacino del distretto Idrografico dell'Appennino Meridionale per l'Assetto, la Mitigazione e la Gestione del Rischio da Alluvioni – Calabria/Lao - PSDGDAM-RisAl-Cal/L. Proposta "Norme di attuazione/Misure di salvaguardia" incombenti/adempimenti consequenziali). In tal modo sono state rimodulate le potenzialità d'uso del territorio previste nei previgenti strumenti urbanistici, puntando alla definizione di ambiti e subambiti indirizzati, per lo più, alla riqualificazione e rigenerazione urbana, cercando di limitare gli ambiti per nuove espansioni e finalizzando gli obiettivi strategici del PSC agli indirizzi strategici dell'Amministrazione Comunale.

Sottolinea, inoltre, come nella formazione del Quadro Conoscitivo, allegato al Documento Preliminare, è stato fatto riferimento esclusivo a quanto predisposto dalla Regione in materia di ricognizione del patrimonio storico, ambientale, paesaggistico e monumentale sia attraverso il QC del QTR/P, sia a mezzo delle documentazioni presenti nel SITO di cui all'art. 8 della LUR, nonché alla definizione dei Piani d'Ambito.



COMUNE DI CELICO

Provincia di Cosenza Piazza Gustavo
Valente, 5

Lo stesso sottolinea come è stata posta particolare attenzione alla definizione di una struttura viaria in grado di marginalizzare le criticità in essere soprattutto in funzione della forte capacità attrattiva di specificità locali, a valenza sovracomunale, come l'areale montano. Nel contempo si è puntato a recuperare, nel processo di sviluppo economico, l'insediamento diffuso che si concretizza nelle innumerevoli frazioni montane fortemente connesse alla ruralità ed alle potenzialità del territorio agricolo. Tutto ciò non può prescindere dal riconoscere al Centro Storico una funzione trainante, come elemento di cerniera fra le aree dell'asse Cosenza- Rende e quelle collinari, in modo da recuperargli una specificità di aggregante sociale anche in ragione dei servizi alla scala urbana in esso presenti. Riguardo alle aree a forte pressione edificatoria, quelle montane in particolare, si è puntato alla loro riqualificazione e rigenerazione urbana, prevedendo per esse meccanismi incentivanti in termini compensativi da applicarsi in funzione delle aree cedute dai privati per la realizzazione di servizi urbani complementari alla residenza ed alle attività turistiche. In merito alle potenzialità di sviluppo turistico, non soltanto connesso direttamente agli sport invernali, si è puntato alla creazione di un sistema diffuso di accoglienza rurale (agriturismo e residenzialità rurale) in grado di alleggerire il carico urbanistico che, in alcuni episodi, ha raggiunto livelli di saturazione.

Al fine di fornire un quadro maggiormente dettagliato del DP, rimanda al Paragrafo: Lo schema di Piano della Relazione Generale.

Conclude il suo intervento specificando che nel corso della Conferenza possono essere prodotti suggerimenti e notazioni che saranno valutate attentamente soprattutto se finalizzate ad un miglior perseguimento degli obiettivi strategici assunti dal Piano Strutturale.

I presenti decidono di sottoscrivere il presente verbale, di cui si darà lettura e approvazione, nella prossima seduta della Conferenza che viene fissata, per il giorno 13 Ottobre 2025 alle ore 10:00 presso la medesima sede.

Alle ore 11:00 si chiude la seduta.

Seguono le firme dei presenti:

RUP - Arch. Damiano Francesco Mele

Consulente del RUP – Dott. Massimo Franco Granieri

Arch. Virgilio Viscido

Pian. Domenico Mele

Geom. Luigi Tenuta

Arch. Angelo Marcello Gaccione

Mezzo PEC

tecnico@pec.comunedicelico.it

Oggetto: *Riscontro all'indetta conferenza dei servizi per l'esame congiunto del documento preliminare del piano strutturale comunale (PSC) per il Comune di Celico.*

In merito all'indetta CdS circa la redazione del Piano Strutturale Comunale (PSC) per il Comune di Celico, si precisa quanto segue;

Essendo la società TERNA S.p.A., concessionaria statale del servizio pubblico di trasmissione e dispacciamento dell'energia elettrica in alta e altissima tensione;

Si comunica che, nel Comune di Celico, non sussistono nostri elettrodotti e/o servizi/sottoservizi.

Nel restare a disposizione per ogni ulteriore chiarimento in merito, porgiamo distinti saluti.

Il Responsabile
Unità Impianti di Feroletto
Ing. Ianni Antonino

E

COMUNE DI CELICO

COPIA CONFORME ALL'ORIGINALE DIGITALE

Protocollo N. 0007559/2025 del 28/08/2025

Firmatario: ANTONINO IANNI





Tarsia 16/09/2025

DISOCC/TARS/VIG/PROT. n. 78

Spett.le

COMUNE DI CELICO

Piazza Gustavo Valente 5
87053 Celico (CS)

PEC: tecnico@pec.comunedicelico.it

Oggetto: Convocazione Conferenza di pianificazione per l'esame congiunto del Documento Preliminare del Piano Strutturale Comunale (PSC), ex art. 27 della LUR n. 19/02 e per lo svolgimento delle consultazioni preliminari di cui al comma 1 dell'articolo 13 del D.Lgs. 152/2006 e dell'articolo 23 del regolamento regionale n. 3/2008, inerenti il "Rapporto Preliminare Ambientale".

Metanodotti: 4105446 Der. Spezzano Sila DN250 (8")

Facciamo seguito e riferimento alla Vostra nota dello scorso 22/08/2025, per comunicarVi la presenza dei nostri asset sul vostro territorio comunale, come rappresentato dalla planimetria allegata la cui esatta posizione dei nostri metanodotti Vi potrà essere precisata in campo tramite picchettamento dal nostro personale.

Sulla planimetria, inoltre, sono stati evidenziati – ai sensi del D.M. 17 Aprile 2008 del Ministero dello Sviluppo Economico recante "Regola tecnica per la progettazione, costruzione, collaudo, esercizio e sorveglianza delle opere e degli impianti di trasporto di gas naturale con densità superiore a 0,8" - in colore:

- Blu il tracciato degli impianti classificati in 3° Specie.

Il D.M. 17.04.2008 citato, al punto 1.5, prevede che gli Enti locali preposti sulla gestione del territorio debbano tenere in debito conto la presenza e l'ubicazione delle condotte di trasporto di gas naturale nella predisposizione e/o nella variazione dei propri strumenti urbanistici e prescrivere il rispetto della citata normativa tecnica di sicurezza in occasione del rilascio di autorizzazioni, concessioni e nulla osta, riferendoci in particolar modo ai punti 2.5.2 e 2.5.3. in merito alle distanze tra i metanodotti di I o Specie ed i nuclei abitati o luoghi di concentrazione di persone.

Nell'intento di garantire la necessaria sicurezza e la continuità del trasporto di gas naturale a mezzo condotta, riteniamo doveroso pregarVi di inserire - nei nullaosta, permessi di costruire, comunicazioni comunali da Voi rilasciate per opere di qualsiasi genere (fabbricati, fognature, tubazioni, cavi di energia e telefonici, sostegni di linee elettriche, recinzioni, strade, ecc.) - l'invito a prendere contatti con il Centro Snam Rete Gas summenzionato per individuare eventuali interferenze e concordare i conseguenti interventi.

Segnaliamo inoltre l'opportunità di estendere i suddetti contatti ai Vostri uffici in occasione di modifiche o aggiornamenti degli strumenti urbanistici, per consentirci di fornirVi tutte le informazioni relative alle norme di sicurezza, alle aree di rispetto ed ai nuovi progetti riguardanti i nostri impianti.

Centro di Tarsia
Contrada Ferramonti
87040 Tarsia (CS)
Tel. Centralino 0981-952061
PEC: centrotarsia@pec.snam.it
www.snam.it

snam rete gas S.p.A.
Sede legale: San Donato Milanese (MI), Piazza Santa Barbara, 7
Capitale sociale Euro 1.200.000.000,00 i.v.
Codice Fiscale e iscrizione al Registro Imprese della CCIAA
di Milano, Monza Brianza, Lodi n. 10238291008
R.E.A. Milano n. 1964271, Partita IVA n. 10238291008
Società soggetta all'attività di direzione e coordinamento di snam S.p.A.
Società con unico socio



A tale proposito evidenziamo che per i metanodotti il succitato Decreto Ministeriale, impone fasce di sicurezza che risultano variabili in funzione della pressione di esercizio e del diametro delle condotte.

Nello specifico segnaliamo che, per il territorio di Vostra competenza le distanze di sicurezza da fabbricati, misurate ortogonalmente alla tubazione sono quelle sotto descritte:

- **4105446 Der. Spezzano Sila DN250 (8")** – metri 7,00;

Ribadiamo che, ulteriori vincoli e norme da rispettare sono contenuti nel citato D.M. 17.04.2008.

Per la stesura di eventuali progetti riguardanti urbanizzazioni, anche se ubicati fuori delle fasce asservite, ma prossime alle stesse, ci rendiamo disponibili ad analizzare congiuntamente le possibili coesistenze.

Si evidenzia che i tracciati dei metanodotti riportati nel file allegato - con le modalità e criteri sopra illustrati - il documento cartografico risultano essere aggiornati al 27/01/2025, per cui essendo essi soggetti a periodiche modifiche/implementazioni di rete (es. nuovi sviluppi, potenziamenti, varianti ...) - sarà Vostra esclusiva cura ed onere richiederne, all'occorrenza, l'aggiornamento.

A disposizione per eventuali chiarimenti in merito, l'occasione è gradita per porgere distinti saluti.



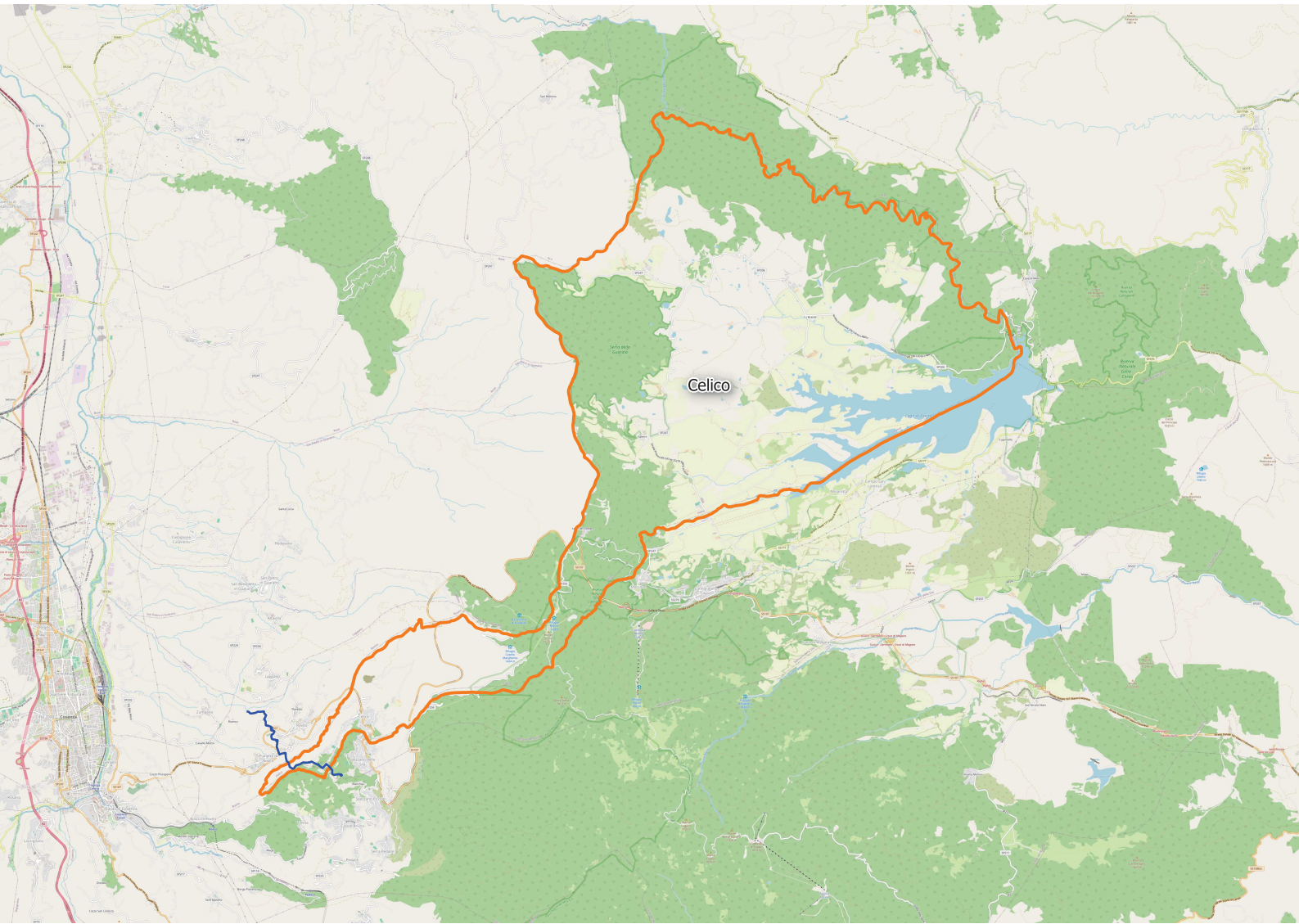
Business Unit Asset Italia

Trasporto

Centro di Tarsia

Manager

Francesco Paolo Mineccia





Regione Calabria

DIPARTIMENTO PROTEZIONE CIVILE
- Settore 2 -
Pianificazione, Gestione e Superamento dell’Emergenza

Comune di Celico
P.zza Gustavo Valente, 5
87053 – Celico (CS)
tecnico@pec.comunedicelico.it

Oggetto: Comune di Celico (CS) – Convocazione Conferenza di Pianificazione per l’esame congiunto del *Documento Preliminare del Piano strutturale Comunale (PSC)*, ex art. 27 della LUR n. 19/2002 e per lo svolgimento delle consultazioni preliminari di cui al comma 1 dell’art. 13 D.Lgs 152/2006 e dell’ art. 23 del Regolamento Regionale n. 3/2008 e s.m.i, inerenti il “*Rapporto Preliminare Ambientale*”

In riscontro alla nota Prot. n. 7408 del 22.08.2025 avente quanto in oggetto, trasmessa da Codesto Comune a mezzo pec in pari data e acquisita in atti con prot. n. 621007 del 22.08.2025, si rappresenta quanto segue.

Il codice di protezione civile approvato con DLgs n. 1 del 2/01/2018, nel ribadire l’importanza della pianificazione di protezione civile quale strumento di prevenzione non strutturale diretto a evitare o a ridurre danni conseguenti a eventi calamitosi, all’art. 18 comma 3 sancisce che “*i piani e i programmi di gestione e tutela e risanamento del territorio e gli altri ambiti di pianificazione strategica territoriale devono essere coordinati con i piani di protezione civile al fine di assicurare la coerenza con gli scenari di rischio e le strategie operative ivi contenute*”. Si rammenta, inoltre, che la LR n. 19 del 16 aprile 2002 - “Legge Urbanistica della Calabria”- prevede, all’art. 20 comma 3 lettera *m*), che il Piano Strutturale Comunale (PSC) individui le aree necessarie per il Piano di Protezione Civile. Pertanto, nella redazione del PSC, è necessario lo stretto raccordo fra organizzazione urbano-territoriale, analisi dei rischi ambientali e pianificazione di protezione civile.

Ciò significa che quanto previsto nel Piano di Protezione Civile deve essere recepito nel PSC, con particolare riferimento all’individuazione delle aree di emergenza





Regione Calabria

DIPARTIMENTO PROTEZIONE CIVILE

- Settore 2 -

Pianificazione, Gestione e Superamento dell'Emergenza

(attesa, ricovero e ammassamento), degli edifici strategici (ex COM, COC, CCA etc..) e alla definizione dei relativi collegamenti infrastrutturali, in coerenza con gli studi della microzonazione sismica (MS) e della Condizione Limite d'Emergenza (CLE).

Dalla disamina della documentazione trasmessa, si evidenzia la totale assenza nel redigendo Piano Strutturale Comunale di studi e/o riferimenti relativi a quanto sopra citato, e pertanto, si invita il comune a procedere con le necessarie integrazioni prevedendo che le aree di emergenza, gli edifici strategici, per come recepiti dal piano di protezione civile, devono essere nella piena disponibilità del comune e essere sottoposti a vincolo d'uso specifico.

Atteso che, per quanto di conoscenza dello scrivente dipartimento, il comune risulta dotato di un piano di protezione di civile datato, si invita l'Amministrazione, qualora non l'avesse già fatto, a volere procedere al suo aggiornamento adeguandolo alla vigente normativa nazionale e regionale di settore, inviandone copia e relativo atto di approvazione allo scrivente dipartimento.

Si ribadisce, per quanto sopra, che il piano di protezione civile e qualsiasi suo eventuale aggiornamento dovrà essere integralmente recepito dal Piano Strutturale Comunale.

Si rimane a disposizione per qualsiasi chiarimento.

Catanzaro, 16.09.2025

F.to Il Funzionario

Arch. Domenico Borgia



DOMENICO
BORGIA
Regione
Calabria
16.09.2025
11:32:44
GMT+02:00

F.to Il Dirigente

Ing. Antonio Augruso



Antonio
Augruso
Regione
Calabria
16.09.2025
11:55:58
GMT+02:00





REGIONE CALABRIA
DIPARTIMENTO INFRASTRUTTURE E LAVORI PUBBLICI
SETTORE N° 1 - VIGILANZA NORMATIVA TECNICA SULLE COSTRUZIONI
AREA SETTENTRIONALE - COSENZA

Comune di Celico (CS)
Sindaco
tecnico@pec.comunedicelico.it

e, p.c.

Regione Calabria
Dipartimento Ambiente, Paesaggio e Qualità Urbana
Settore Urbanistica, Vigilanza Edilizia, Rigenerazione Urbana
dipartimento.ambienteterritorio@pec.regione.calabria.it

Oggetto: Conferenza di pianificazione per l'esame congiunto del *Documento Preliminare del Piano Strutturale Comunale (PSC)* del Comune di Celico, *art.27 della L.R. n. 19/2002* e per lo svolgimento delle consultazioni preliminari di cui al comma 1 dell'articolo 13 del D.Lgs. 152/2006 e dell'articolo 23 del regolamento regionale n. 3/2008, inerenti il "*Rapporto Preliminare Ambientale*".

Parere geomorfologico preliminare (artt. 13 e 27 L.R. n. 19/2002 e s.m.i. – art. 13 L.R. n. 16/2020 e art. 21 del relativo R.R. n. 1/2021)

Premesso che:

- Codesta Amministrazione comunale, con nota prot. n. 7408 del 22.08.2025 (acquisita in pari data con prot. n. 621007), ha convocato la conferenza di pianificazione per l'esame del Documento preliminare del PSC di cui in oggetto, rendendo disponibile la relativa documentazione sul portale comunale.
- in relazione alla riorganizzazione interna del *Dipartimento Infrastrutture e Lavori Pubblici* della Regione Calabria (D.G.R. n. 572 del 24/10/2024 e D.D.G. n.1324 del 28/11/2024), allo scrivente Settore compete il rilascio del *parere geomorfologico* sugli strumenti urbanistici comunali o loro varianti ai sensi dell'art. 89 del D.P.R. n. 380/2001, dell'art. 13 della L.R. n. 16/2020 e dell'art.21 del relativo Regolamento n. 1/2021;
- l'istruttoria prevista per il rilascio del parere geomorfologico, fa riferimento agli indirizzi tecnici "*Contenuti minimi degli studi geomorfologici per i differenti livelli di pianificazione*" emanati dal Dipartimento Infrastrutture e LL.PP. della Regione Calabria (D.D.G. n. 507 del 30/01/2015, pubblicato sul BURC n. 16 del 13/03/2015).

Ciò premesso, dall'esame istruttorio degli elaborati di interesse (componente geologica) del documento preliminare, con riferimento alla loro conformità rispetto ai "*Contenuti minimi ...*" sopra richiamati ed alle modifiche intervenute nel quadro normativo e regolamentare vigente, lo scrivente Settore esprime **parere geomorfologico preliminare favorevole con le seguenti integrazioni/modifiche** agli elaborati di piano da recepire nel documento definitivo (PSC) che sarà sottoposto al parere geomorfologico ai sensi dell'art. 89 del D.P.R. 380/2001, dell'art. 13 della L.R. n. 16/2020 e dell'art.21 del R.R. n. 1/2021.


In particolare:

- gli elaborati della componente geologica che fanno riferimento alle *Norme di Attuazione e Misure di Salvaguardia* del Progetto PAI idraulico 2024 (*PsdGDAM-RisAl-Cal/L*) dovranno essere aggiornati alla nuova disciplina adottata dall'Autorità di Bacino con Delibera n. n. 6 del 31/07/2025 (Avviso pubblicato sul B.U.R.C. n. 160 del 13/08/2025 e in G.U. n. 193 del 21/08/2025);
- relativamente alle sezioni geologiche (Elab_QAG_Tav.09) definire l'assetto delle formazioni geologiche e la scala grafica;
- occorre produrre l'elaborato di raffronto - *Carta di trasposizione fattibilità geologica sulla classificazione urbanistica* (per una facile lettura di tale carta, devono essere ben visibili le aree ricadenti nelle Classi di fattibilità individuate (2, 2.1, 3, 4 e 4.1), rispetto alle tre macro-aree della classificazione urbanistica (urbanizzato, urbanizzabile e agricolo-forestale) e alle nuove strade di Piano, verificando la coerenza delle scelte di Piano con le classi di fattibilità geologica;

- occorre produrre anche una copia di tutti gli elaborati di competenza del PSC, con firma digitale dei redattori secondo il Codice dell'amministrazione digitale; mentre l'elaborato di *Trasposizione della fattibilità geologica sulla classificazione urbanistica* deve essere a firma congiunta *geologo – urbanisti*.

IL RESPONSABILE DEL PROCEDIMENTO


Geol. Sergio Leonetti



SERGIO LEONETTI
Regione Calabria
18.09.2025 12:25:42
GMT+02:00

IL DIRIGENTE DEL SETTORE

Ing. Pietro Cerchiara



Pietro Cerchiara
22.09.2025
08:59:41
GMT+02:00