

COMUNE DI CASTIGLIONE DELLA PESCAIA
Provincia di Grosseto

SETTORE 6
URBANISTICA, EDILIZIA PUBBLICA/PRIVATA, PATRIMONIO,
CONSORZI STRADE VICINALI, SERVIZI CIMITERIALI



Servizio Urbanistica

CATASTO DELLE AREE PERCORSE DAL FUOCO

AGGIORNAMENTO ALL'ANNO 2025

Il Catasto delle aree percorse dal fuoco, in conformità con la normativa vigente, censisce le aree in cui sono vigenti divieti relativi all'attività venatoria, al pascolo, alle trasformazioni urbanistiche e alla realizzazione di infrastrutture, dettati dalla Legge 21 novembre 2000, n. 353 e dalla Legge Regionale 21 marzo 2000, n.39.

Di seguito si riportano i divieti di cui all'art.76, commi 4, 5 e 7 della LR 39/2000:

- **COMMA 4:** Nei boschi percorsi da incendi è vietato:
 - a) per 10 anni, il pascolo di qualsiasi specie di bestiame, fatte salve le deroghe previste dal regolamento forestale in caso di favorevole ricostituzione del soprassuolo boschivo;
 - b) per 5 anni l'esercizio dell'attività venatoria, qualora la superficie bruciata sia superiore ad ettari uno, in presenza della tabellazione realizzata con le modalità definite dal piano AIB.
- **COMMA 5:** Sia nei boschi percorsi dal fuoco e, sia nella fascia entro 50 metri da tali boschi, nei soli pascoli percorsi dal fuoco, fatte salve le opere pubbliche, le opere necessarie all'AIB e quanto previsto negli strumenti urbanistici approvati precedentemente al verificarsi dell'incendio, è vietata:
 - a) per un periodo di 15 anni, ogni trasformazione del bosco in altra qualità di coltura;
 - b) per un periodo di 20 anni, la realizzazione di edifici o di strutture e infrastrutture finalizzate ad insediamenti civili ed attività produttive.
- **COMMA 7:** Sia nei boschi percorsi dal fuoco che nei pascoli, situati entro 50 metri dai boschi, percorsi dal fuoco, sono vietate, per 5 anni, le attività di rimboschimento e di ingegneria ambientale sostenute con risorse finanziarie pubbliche, salvo specifica autorizzazione concessa dal Ministro dell'ambiente, per le aree naturali protette statali, o dalla Regione negli altri casi, per accertate situazioni di dissesto idrogeologico e nelle situazioni in cui sia urgente un intervento per la tutela di particolari valori ambientali o paesaggistici.

Per la consultazione delle aree percorse da incendio negli anni antecedenti al 2022 si rimanda all'apposito applicativo raggiungibile tramite il seguente link:

<https://gis.comune.castiglionedellapescaia.gr.it/webgis/index.php/view/map/?repository=public&project=incendi>

Nelle schede seguenti sono riportate le aree boscate che sono state percorse dal fuoco nel periodo dal 01.01.2022 fino al 31.12.2025.

N.B.: le particelle catastali indicate nelle schede seguenti si riferiscono alla cartografia catastale in possesso del Comune di Castiglione della Pescaia aggiornata all'anno 2024. Gli identificativi delle particelle hanno il seguente formato: F (numero di foglio) P (numero di particella).

Bandiera Blu
2000 - 2025



Foundation for
Environmental
Education

5 Vele
2000 - 2025



Legambiente
Touring Club Italiano

Strada Prov.le n. 3 del Padule, Km. 19 - 58043 Castiglione della Pescaia
P.I. 00117100537 - Centralino 0564/927111

Sito Internet: <http://www.comune.castiglionedellapescaia.gr.it>

e-mail certificata: comune.castiglione.pescaia@legalmail.it

e-mail: f.menchetti@comune.castiglionedellapescaia.gr.it

Telefono 0564/927165-208



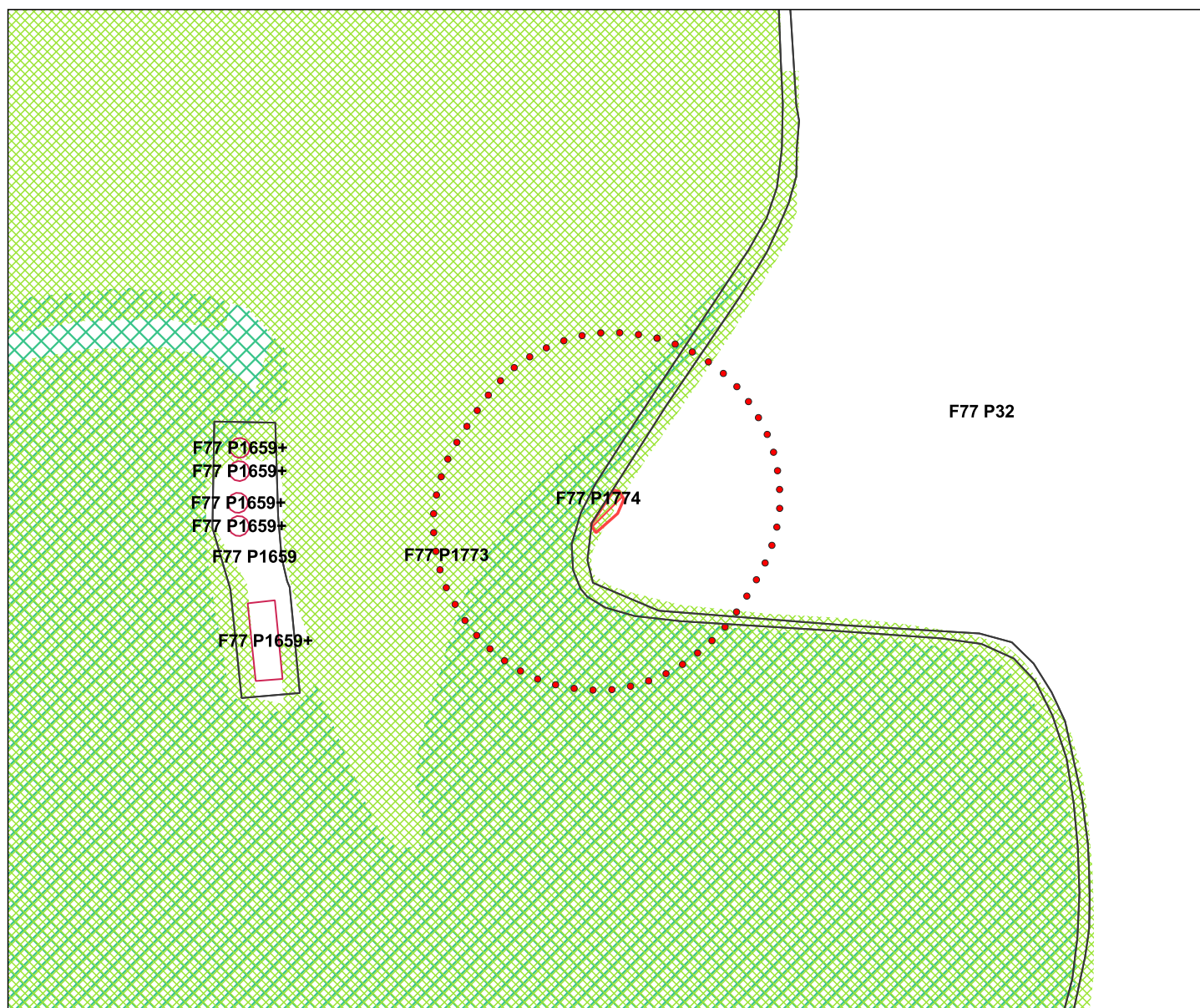
intertek

n. di registrazione 2518174









00151
Signatory of EA and IAF
Mutual Recognition Agreements

2022_01 INCENDIO PUNTA ALA DEL 27/06/2022



Scala 1:2.000

LEGENDA

-  AREA PERCORSO DA FUOCO
-  FASCIA DI 50 METRI DAI BOSCHI PERCORSI DA FUOCO
-  MAPPALE FABBRICATI
-  MAPPALE TERRENI
-  BOSCO DA PIT_PPR
-  BOSCO DA PIANO STRUTTURALE VIGENTE

DIVIETI AI SENSI L.R 39/2000 - ART. 76

Divieto comma 4, lett. a: fino al 27/06/2032

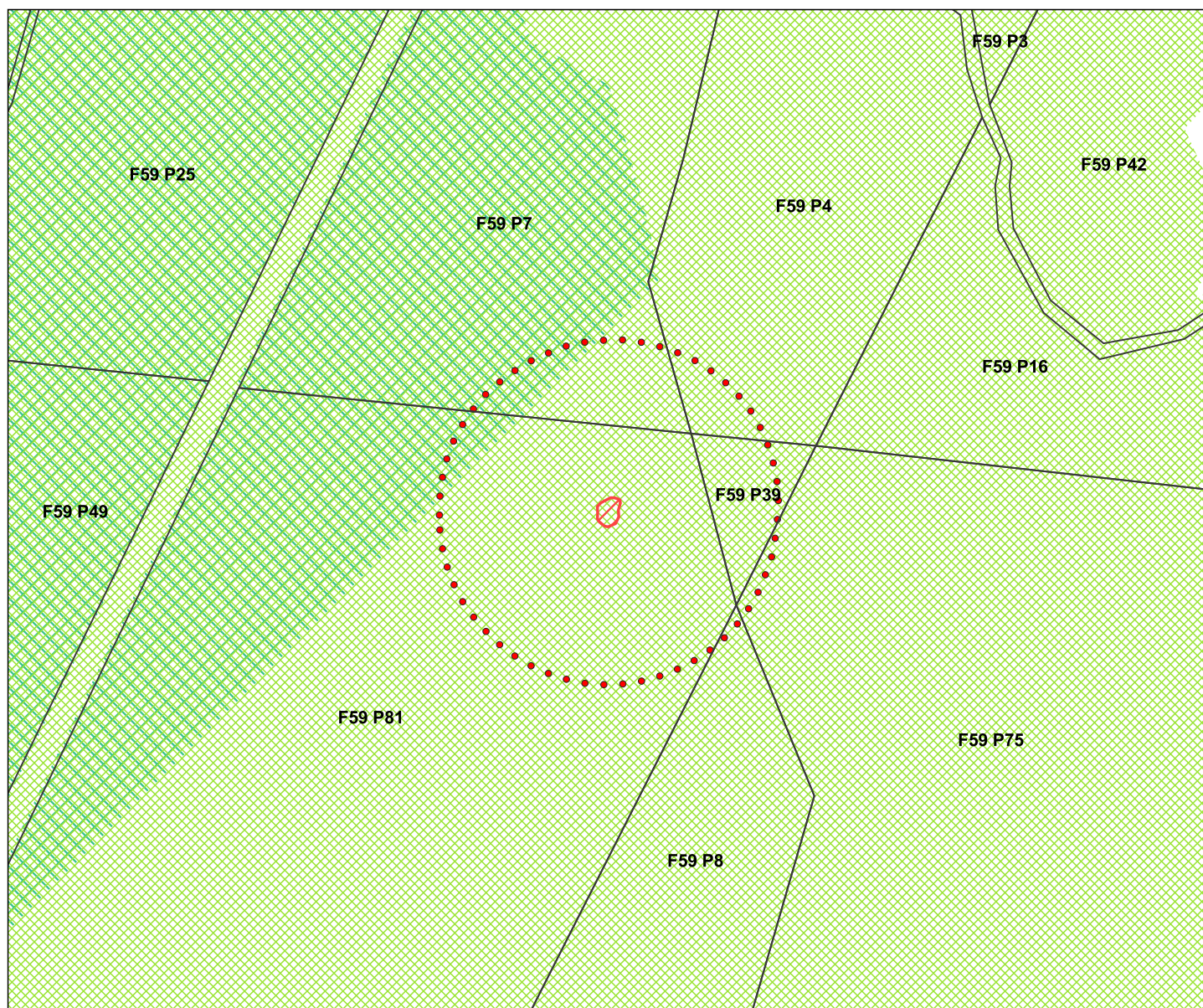
Divieto comma 4, lett. b: no (superficie bruciata inferiore ad 1 ha)

Divieto comma 5, lett. a: fino al 27/06/2037

Divieto comma 5, lett. b: fino al 27/06/2042







Divieto comma 7: fino al 27/06/2027

2022_02 INCENDIO CASETTA CIVININI DEL 05/07/2022



Scala 1:2.000

LEGENDA

-  AREA PERCORSO DA FUOCO
-  FASCIA DI 50 METRI DAI BOSCHI PERCORSI DA FUOCO
-  MAPPALE FABBRICATI
-  MAPPALE TERRENI
-  BOSCO DA PIT_PPR
-  BOSCO DA PIANO STRUTTURALE VIGENTE

DIVIETI AI SENSI L.R 39/2000 - ART. 76

Divieto comma 4, lett. a: fino al 05/07/2032

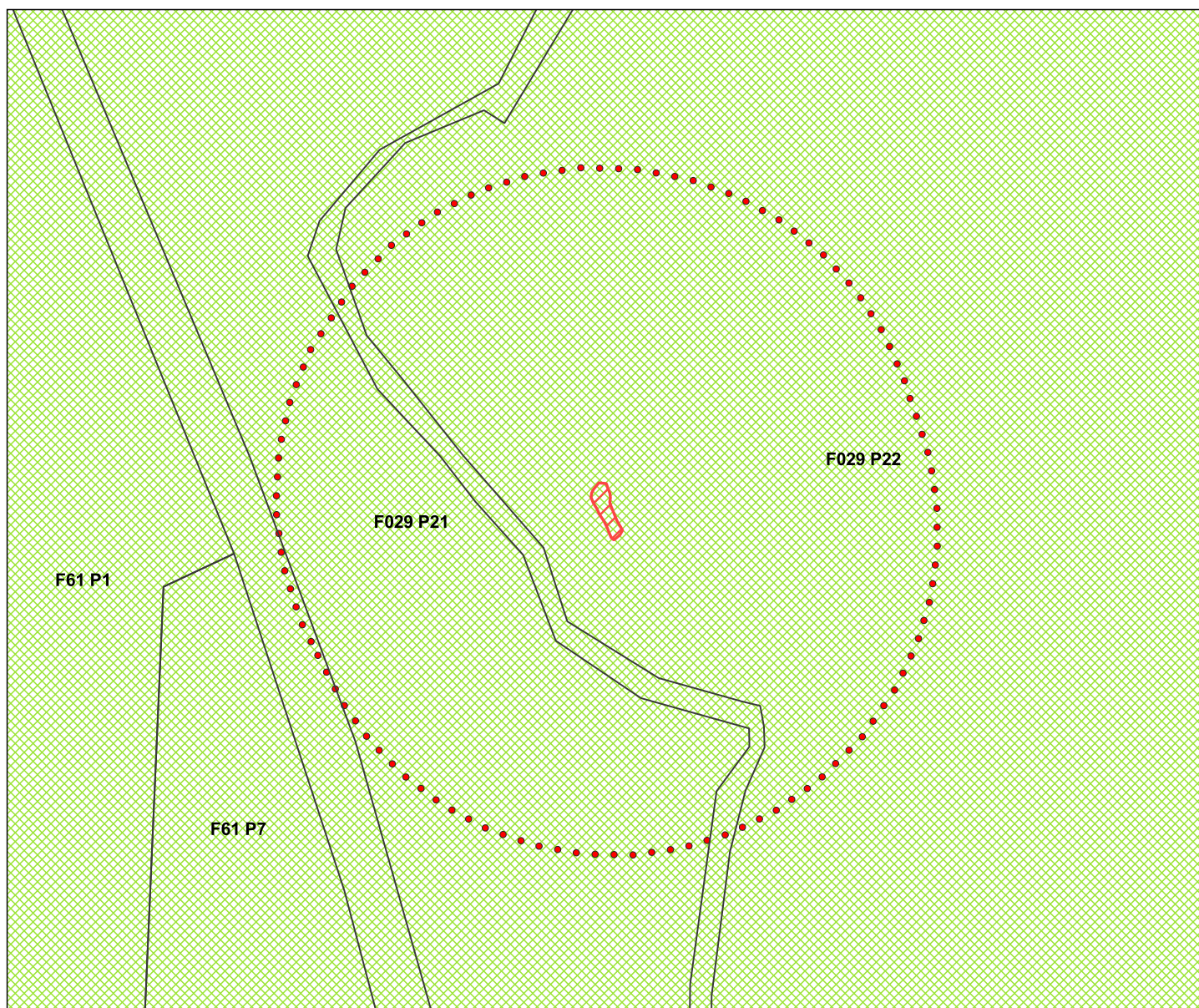
Divieto comma 4, lett. b: no (superficie bruciata inferiore ad 1 ha)

Divieto comma 5, lett. a: fino al 05/07/2037

Divieto comma 5, lett. b: fino al 05/07/2042







Divieto comma 7: fino al 05/07/2027

2022_03 INCENDIO QUERCIA MERCATA DEL 16/07/2022



Scala 1:1.000

LEGENDA

-  AREA PERCORSA DA FUOCO
-  FASCIA DI 50 METRI DAI BOSCHI PERCORSI DA FUOCO
-  MAPPALI FABBRICATI
-  MAPPALI TERRENI
-  BOSCO DA PIT_PPR
-  BOSCO DA PIANO STRUTTURALE VIGENTE

DIVIETI AI SENSI L.R 39/2000 - ART. 76

Divieto comma 4, lett. a: fino al 16/07/2032

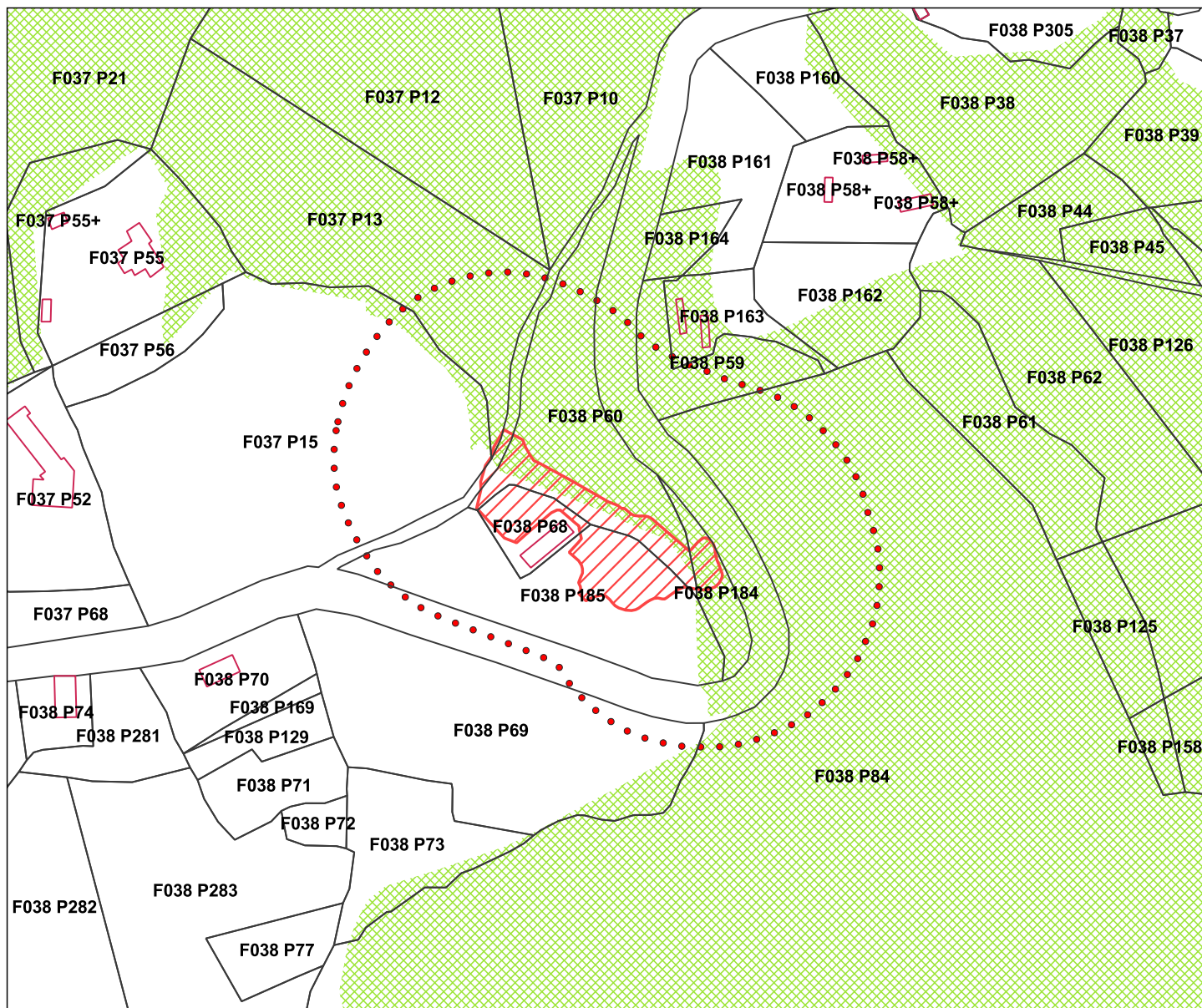
Divieto comma 4, lett. b: no (superficie bruciata inferiore ad 1 ha)

Divieto comma 5, lett. a: fino al 16/07/2037

Divieto comma 5, lett. b: fino al 16/07/2042







Divieto comma 7: fino al 16/07/2027

2022_04 INCENDIO POGGIO BALLONE DEL 01/08/2022



Scala 1:2.000

LEGENDA

-  AREA PERCORSO DA FUOCO
-  FASCIA DI 50 METRI DAI BOSCHI PERCORSI DA FUOCO
-  MAPPALE FABBRICATI
-  MAPPALE TERRENI
-  BOSCO DA PIT_PPR
-  BOSCO DA PIANO STRUTTURALE VIGENTE

DIVIETI AI SENSI L.R 39/2000 - ART. 76

Divieto comma 4, lett. a: fino al 01/08/2032

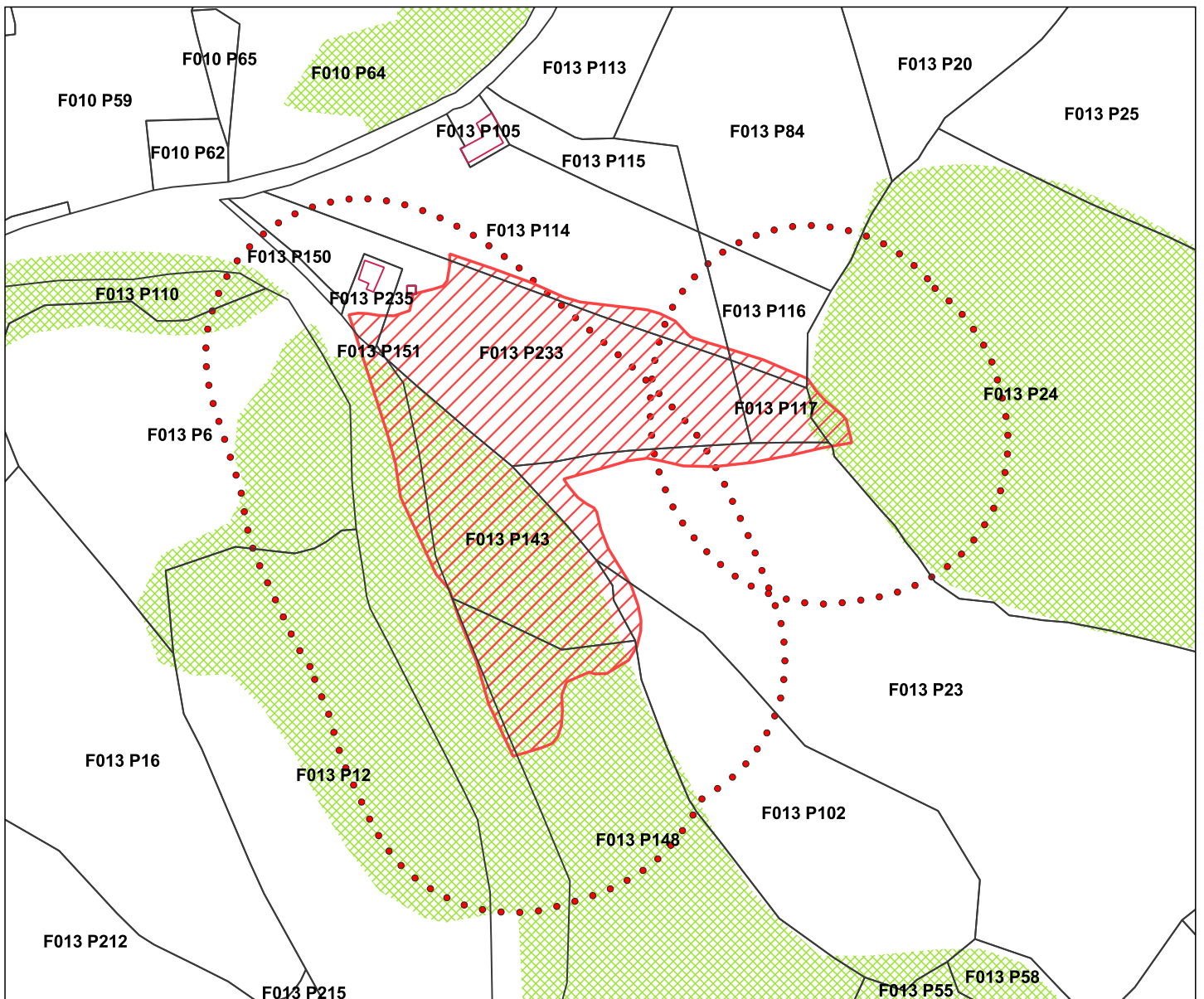
Divieto comma 4, lett. b: no (superficie bruciata inferiore ad 1 ha)

Divieto comma 5, lett. a: fino al 01/08/2037

Divieto comma 5, lett. b: fino al 01/08/2042







Divieto comma 7: fino al 01/08/2027

2022_05 INCENDIO SCALA SANTA DEL 01/08/2022



Scala 1:2.000

LEGENDA

-  AREA PERCORSO DA FUOCO
-  FASCIA DI 50 METRI DAI BOSCHI PERCORSI DA FUOCO
-  MAPPAL FABBRICATI
-  MAPPAL TERRENI
-  BOSCO DA PIT_PPR
-  BOSCO DA PIANO STRUTTURALE VIGENTE

DIVIETI AI SENSI L.R 39/2000 - ART. 76

Divieto comma 4, lett. a: fino al 01/08/2032

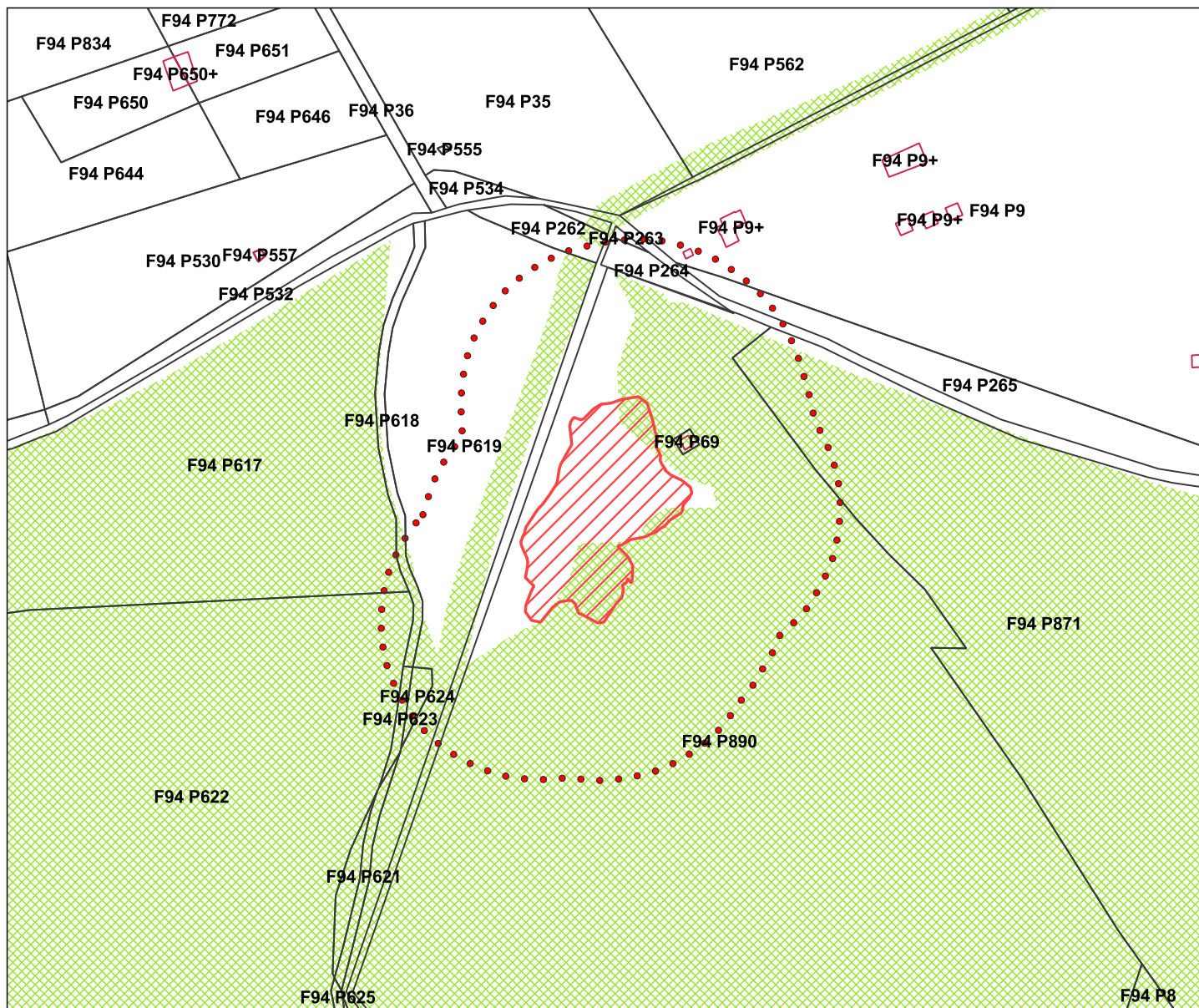
Divieto comma 4, lett. b: fino al 01/08/2027

Divieto comma 5, lett. a: fino al 01/08/2037

Divieto comma 5, lett. b: fino al 01/08/2042







Divieto comma 7: fino al 01/08/2027

2024_01 INCENDIO ROCCAMARE DEL 06/06/2024



Scala 1:2.000

LEGENDA

-  AREA PERCORSO DA FUOCO
-  FASCIA DI 50 METRI DAI BOSCHI PERCORSI DA FUOCO
-  MAPPALE FABBRICATI
-  MAPPALE TERRENI
-  BOSCO DA PIT_PPR
-  BOSCO DA PIANO STRUTTURALE VIGENTE

DIVIETI AI SENSI L.R 39/2000 - ART. 76

Divieto comma 4, lett. a: fino al 06/06/2034

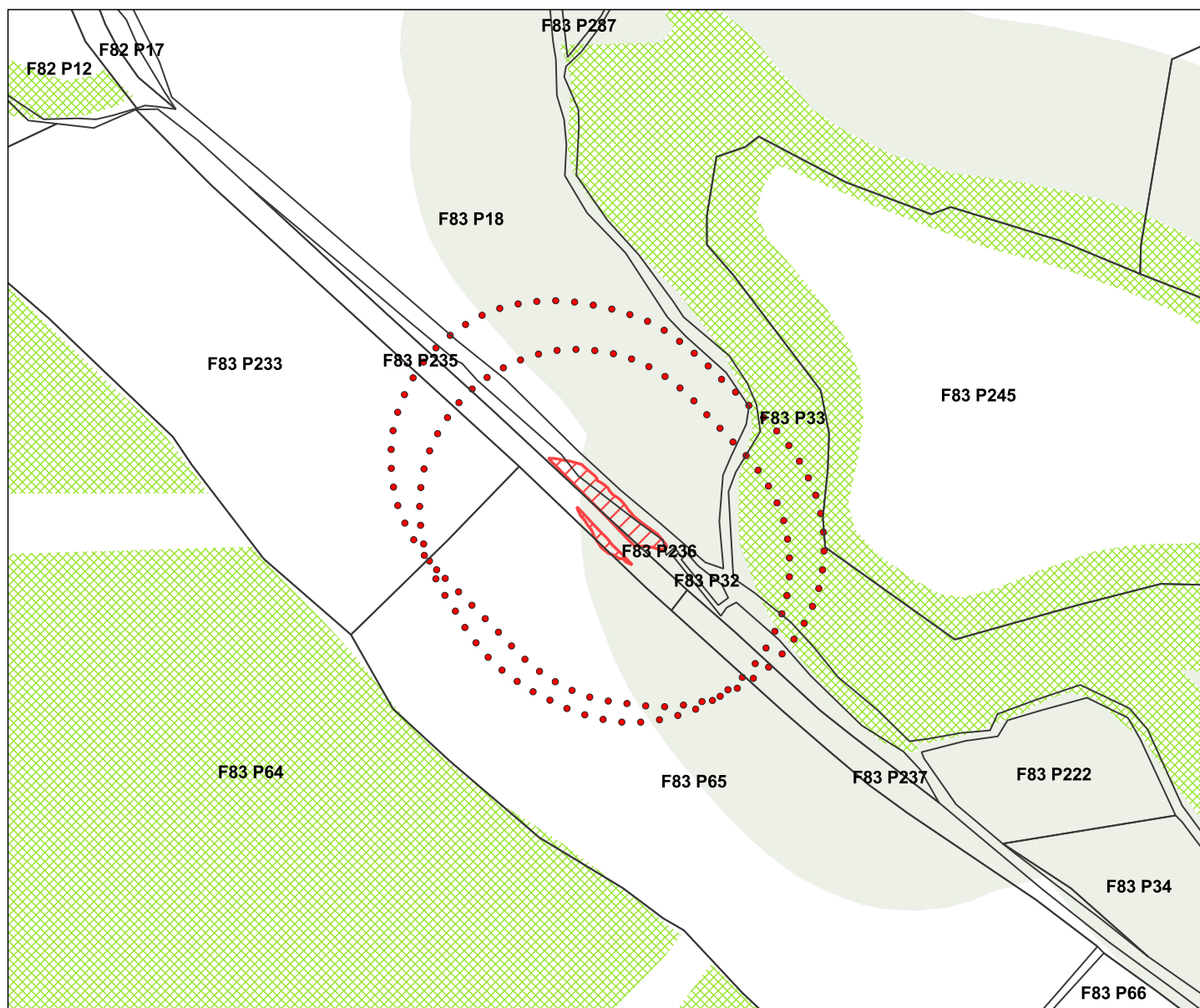
Divieto comma 4, lett. b: no (superficie bruciata inferiore ad 1 ha)

Divieto comma 5, lett. a: fino al 06/06/2039

Divieto comma 5, lett. b: fino al 06/06/2044








Divieto comma 7: fino al 06/06/2029

2024_02 S. GUGLIELMO DEL 09/06/2024



Scala 1:2.000

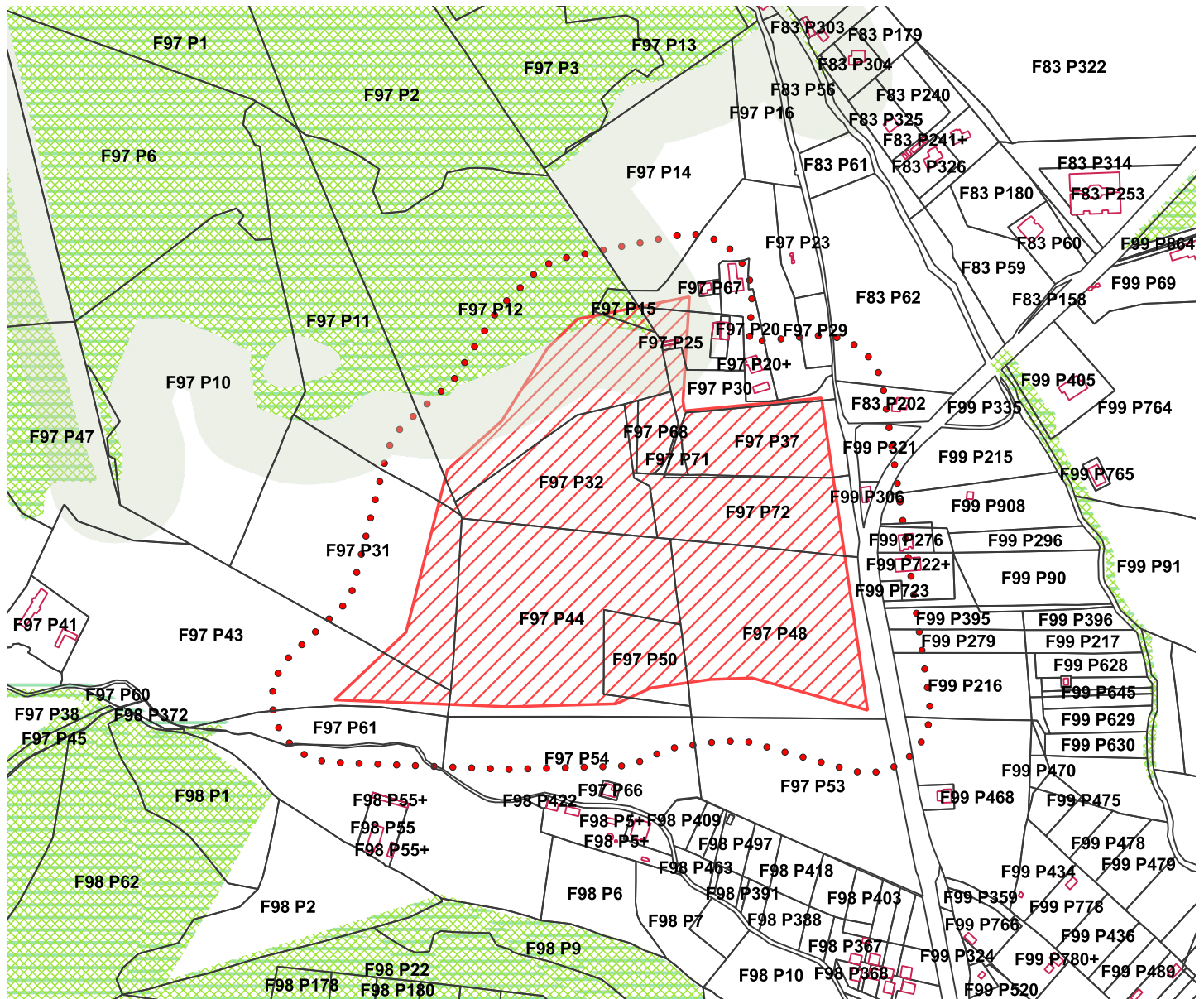
LEGENDA

-  AREA PERCORSO DA FUOCO
-  FASCIA DI 50 METRI DAI BOSCHI PERCORSI DA FUOCO
-  MAPPAL FABBRICATI
-  MAPPAL TERRENI
-  BOSCO DA PIT_PPR
-  BOSCO DA PIANO STRUTTURALE VIGENTE
-  FASCIA DI 50 METRI DAL BOSCO NON PERCORSO DAL FUOCO

DIVIETI AI SENSI L.R 39/2000 - ART. 76









Divieto comma 7: fino al 09/06/2029

2025_01 VIA DEL POGGETTO DEL 04/07/2025



Scala 1:5.000

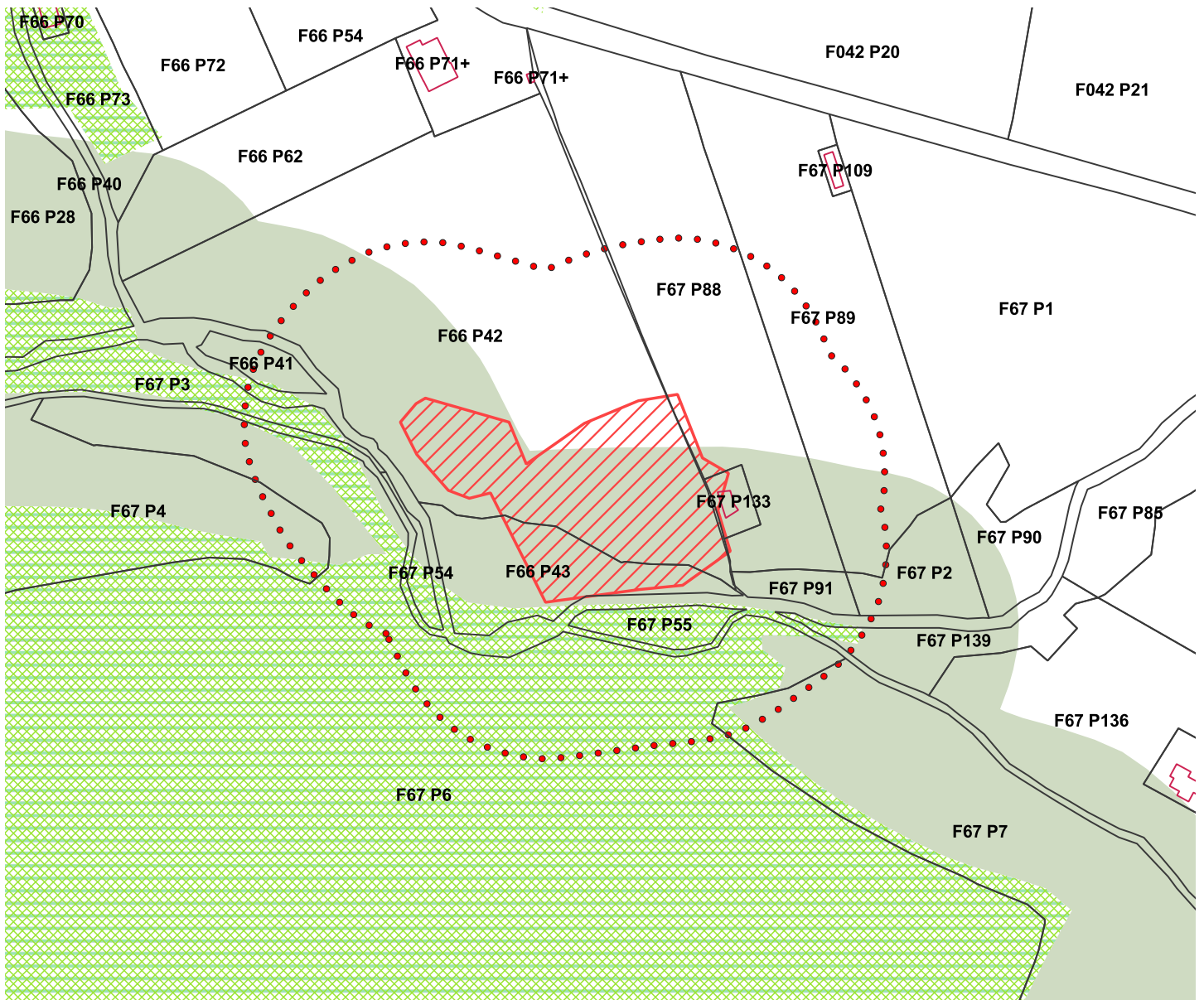
LEGENDA

-  AREA PERCORSO DA FUOCO
-  FASCIA DI 50 METRI DALL'AREA PERCORSO DA FUOCO
-  FASCIA DI 50 METRI DAL BOSCO
-  MAPPALE FABBRICATI
-  MAPPALE TERRENI
-  BOSCO DA PIT_PPR
-  BOSCO DA PIANO STRUTTURALE VIGENTE
-  BOSCO DA PIANO STRUTTURALE ADOTTATO

DIVIETI AI SENSI L.R 39/2000 - ART. 76









- Divieto comma 4, lett. a: fino al 04/07/2035
- Divieto comma 4, lett. b: fino al 04/07/2030
- Divieto comma 5, lett. a: fino al 04/07/2040
- Divieto comma 5, lett. b: fino al 04/07/2045
- Divieto comma 7: fino al 04/07/2030

2025_03 AMPIO DEL 12/07/2025



Scala 1:2.000

LEGENDA

-  AREA PERCORSO DA FUOCO
-  FASCIA DI 50 METRI DALL'AREA PERCORSO DA FUOCO
-  FASCIA DI 50 METRI DAL BOSCO
-  MAPPALI FABBRICATI
-  MAPPALI TERRENI
-  BOSCO DA PIT_PPR
-  BOSCO DA PIANO STRUTTURALE VIGENTE
-  BOSCO DA PIANO STRUTTURALE ADOTTATO

DIVIETI AI SENSI L.R 39/2000 - ART. 76

Divieto comma 4, lett. a: fino al 12/07/2035

Divieto comma 4, lett. b: no (superficie bruciata inferiore ad 1 ha)

Divieto comma 5, lett. a: fino al 12/07/2040

Divieto comma 5, lett. b: fino al 12/07/2045

Divieto comma 7: fino al 12/07/2030