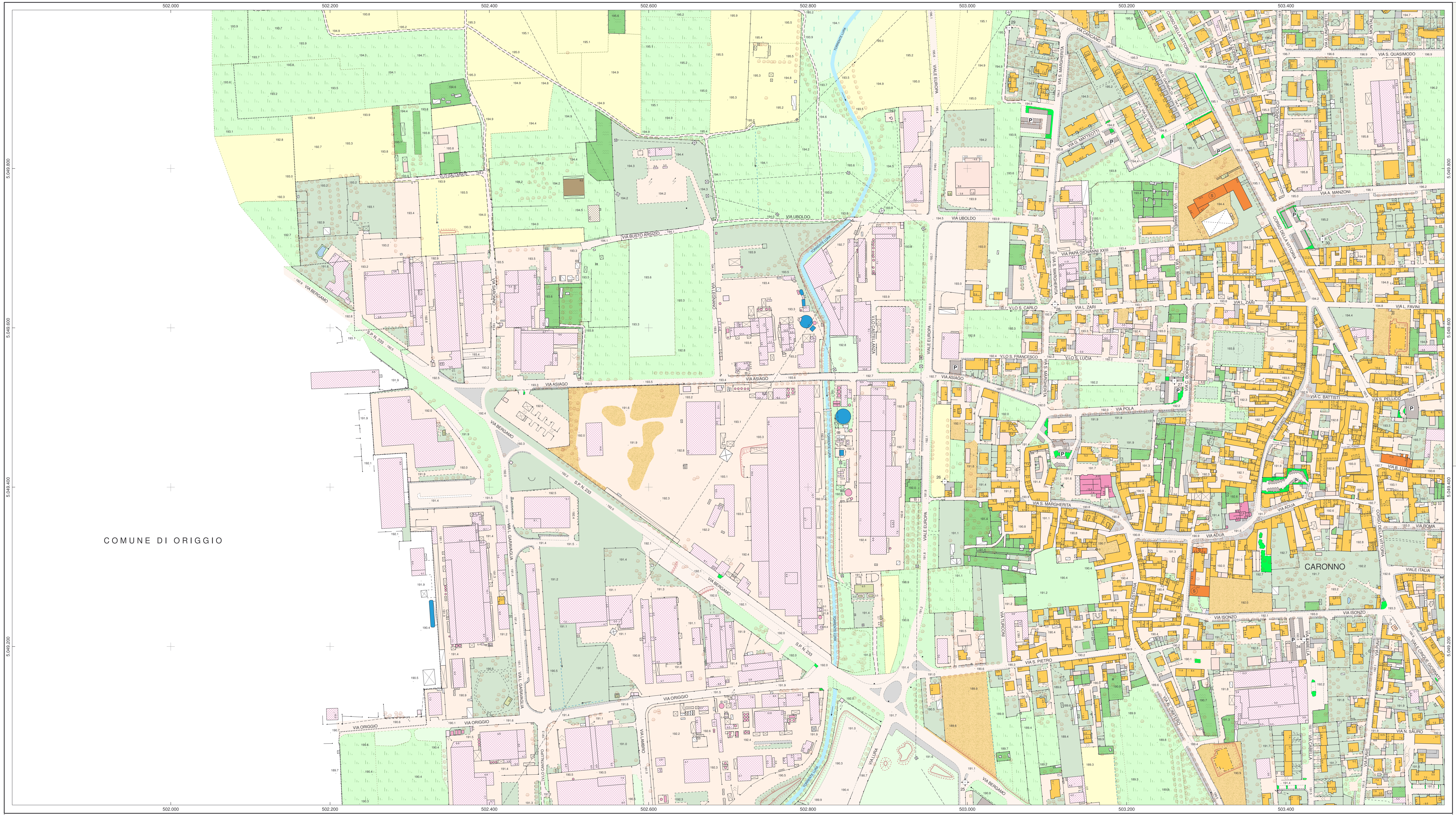

COMUNE DI CARONNO PERTUSELLA

Provincia di Varese

C.T.C.

CARTA TECNICA COMUNALE

TAVOLA N°

3

Scala 1:2.000

20 40 80 120 160 200 metri

L'equidistanza tra le curve di livello è di 2 m (per le curve ausiliarie 1 metro).
L'altimetria, espressa in metri è riferita al mareografo di Genova.
Tolleranze planimetriche della carta +/- 0,80.
Tolleranza altimetrica della carta +/- 0,60 m.

situazione al:
09 maggio 2007 (data del volo)

COORDINATE DI RIFERIMENTO AI VERTICI DEL FOGLIO

SISTEMA RIF.	A (E;N)	B (E;N)	C (E;N)	D (E;N)
UTM - WSG84	501800,00 ; 5049000,00	503600,00 ; 5049000,00	503600,00 ; 5050000,00	501800,00 ; 5050000,00
Gauss Boaga	1501826,77 ; 5049019,72	1503626,78 ; 5049019,73	1503626,77 ; 5050019,73	1501826,76 ; 5050019,72

QUADRO D'UNIONE E INQUADRAMENTO CTR 1:10.000

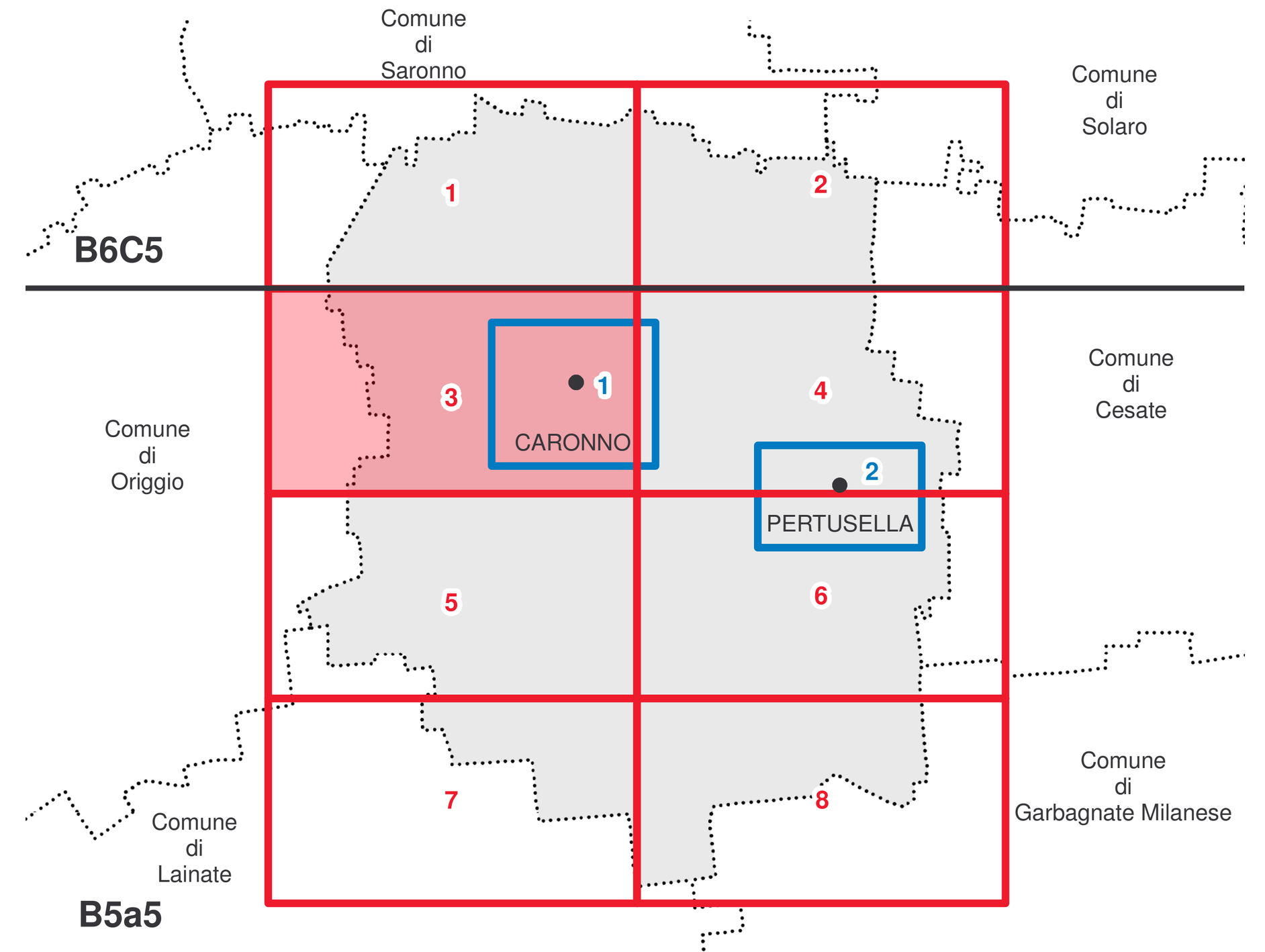

- Limiti amministrativi comunali
- Foglio CTR 1:10.000
- C.T.C. 1:2.000
- C.T.C. 1:1.000
- Area cartografata in scala 1:2.000

COMUNICAZIONI FERROVIARIE

Casello – Binario di ferrovia; Binario in costruzione; Passaggio a livello senza - con sbarre; Binario in disarmo; Binario scartamento ridotto - tramviario

VIABILITA'

Casello aut. – Autostrada, superstrada; Campestre; Sentiero; Pista ciclabile; Vialetto; Piazza, sagrato; Parcheggio; Ponte pedonale, passerella; Strada ordinaria con area di sosta laterale; Ponte stradale; Funivia, seggiovia, skilift cabinovia, teleferica

LIMITI AMMINISTRATIVI

Limiti di Stato; Limiti di Regione; Limiti di Provincia; Limiti di Comune

PUNTI NOTI

Vertice rete IGM; Vertice catastale; Vertice di raffittimento; Punto di appoggio fotogrammetrico planoaltimetrico; Caposaldo di livellazione geometrica IGM; Caposaldo di livellazione geometrica IGM IV ordine o altre livellazioni

OROGRAFIA

123,4 123,45 Punto quotato fotogrammetrico - Punto quotato topografico; Curve di livello direttrici e secondarie certe; Curve di livello direttrici e secondarie incerte; Curve di livello ausiliarie; Terrapieno, argine, scarpata

IDROGRAFIA

Corso d'acqua, in sede normale - Corso d'acqua in sottopasso; Corso d'acqua, in sede pensile - Cascata, rapida; Piscina - Vasca generica - Fontana; Lago a rive costanti - Palude o stagno permanente; Spiaggia, arenile, dune

VEGETAZIONE

Aiuola; Giardino non qualificato; Verde urbano non qualificato; Cortile, aia, corte; Prato, erbaio, marcita; Orto; Cespugliato; Albero - Filari di alberi; Colture agricole; Incolto; Vigneto; Bosco abete bianco; Bosco betulla; Bosco quercia; Bosco nocciolo; Bosco frassino; Bosco acero; Bosco castagno; Bosco tiglio; Bosco faggio; Bosco pioppo; Bosco abete rosso; Bosco pino silvestre; Bosco larice; Bosco robinia; Bosco pino nero; Bosco misto

EDIFICI E COSTRUZIONI

12,3 Edificio residenziale con aggetto ed altezza alla gronda; Edificio pubblico generico; Sede Provinciale; Ufficio postale; Stazione ferroviaria; Edificio telecomunicazioni; Sede Regionale; Ospedale; Municipio; Tribunale; Forze dell'ordine; Edificio scolastico; Edificio di culto ed annessi; Edificio industriale; Edificio commerciale Supermercato-Ipermercato; Edificio rurale; Stalla, fienile; Edificio minore-sportivo ricreativo; Impianti speciali; Edificio diroccato; Edificio in costruzione; Edificio terziario - turistico alberghiero; Edificio in costruzione - Edificio diroccato; Box, rimessa in superficie - interrato; Area urbana in trasformazione; Area impianti tecnologici; Scala - Rampa; Gazebo; Tettoia, ingresso - Baracca; Portico,sottopasso - Loggiato; Silo, serbatoio - Cabina di trasformazione; Serra; Campo sportivo aperto al pubblico; Cimitero; Impianto di depurazione; Opere portuali, banchina,pontile,molo; Acquedotto in superficie - interrato; Acquedotto sopraelevato - condotta forzata; Metanodotto, oleodotto in superficie - interrato; Muro di sostegno - Muro divisorio; Cancellata - Rete metallica; Muro a secco - Siepe; Elettrodotto su pali singoli e accoppiati; Elettrodotto su tralicci; Eliporto; Campeggio; Antenna telecomunicazioni; Monumento

Modulo deformazione lineare M 0 0,9996

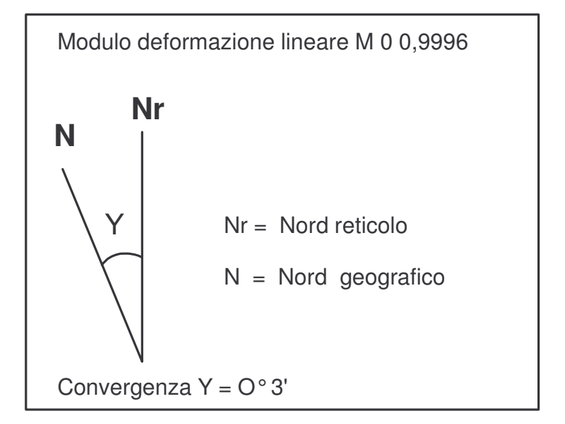

Convergenza Y = O° 3'

ESECUZIONE:

s.c.m. SNC
CARTOGRAFIA E INFORMATICA TERRITORIALE
20133 Milano - Via A. Vallisneri, 2
Tel. 022367666 info@scmgeo.it
www.scmgeo.it