Aree di Attesa

ANNOTAZ	DENOMINAZ	INDIRIZZO	COMUNE	DESCRIZIONE	LUOGO	LAT	LNG
A1	ATTESA	Via XX Settembre	CARAVATE	Parcheggio municipio	Centro	45,878432	8,654304
A2	ATTESA	Via Leopardi	CARAVATE	Parcheggio scuola secondaria	Zona bassa	45,874455	8,651218
A3	ATTESA	Via Marconi	CARAVATE	Piazzale Chiesa	Caravate Alta	45,877539	8,650333
A4	ATTESA	Via XX Settembre, 80	CARAVATE	Parcheggio zona commerciale	Caravate Est	45,8800683	8,66454581
A5	ATTESA	SP32 - Via 25 aprile	CARAVATE	Parcheggio centro commerciale	Zona Ovest	45,87463	8,641069

Strutture e Aree di Accoglienza

ANNOTAZ	DENOMINAZ	INDIRIZZO	COMUNE	TEL	LAT	LNG
R1	Palestra	Via Leopardi	CARAVATE	0332 601315	45,874003	8,651111
R2	Scuola Primaria	Via Buozzi, 2	CARAVATE	0332 610071	45,879631	8,655258
R3	Oratorio	Via XXV aprile,	CARAVATE	0332.601315	45,876422	8,6508195

ANNOTAZ	DESCRIZIONE	INDIRIZZO	COMUNE	TEL	LAT	LNG
T1	Campo Sportivo	Via Campo Sportivo	CARAVATE	NULL	45,8727767	8,65637915
T3	Pista ciclabile	Vie Leopardi	CARAVATE	NULL	45,872643	8,652388

Zone Temporanee Atterraggio Elicotteri

ANNOTAZ	DENOMINAZ	INDIRIZZO	COMUNE	LAT	LNG
E1	Punto Atterraggio Elicotteri	Via Campo sportivo	CARAVATE	45,873177	8,6568166
E2	Punto Atterraggio Elicotteri	pista ciclabile	CARAVATE	45,872462	8,6522703

ELENCO INFRASTRUTTURE

gid	DENOMINAZ	COMUNE	INDIRIZZO	LAT	LNG
2808	Griglia	CARAVATE	Via San Paolo della croce	45,88559	8,661107
65	Ponte	CARAVATE	via Leopardi	45,87427	8,652359
2806	Ponte	CARAVATE	Via Piave su reticolo minore	45,87587	8,645382
2807	Ponte	CARAVATE	Via 25 aprile su reticolo minore	45,87449	8,645867
66	Ponte	CARAVATE	via Rossini su torr. Viganella	45,87225	8,645103
2810	Ponte	CARAVATE	Via Avris su reticolo minore	45,87834	8,668669
2832	Ponte	CARAVATE	Via Campo sportivo su torr. Viganella	45,87527	8,660779
2833	Ponte	CARAVATE	Mulino della Prea su torr. Viganella	45,87527	8,665189
63	Ponte	CARAVATE	via Prato su torr. Viganella	45,87598	8,657554
67	Ponte	CARAVATE	Via Verdi su torr. Viganella	45,87035	8,642095
68	Ponte	CARAVATE	Sp1	45,87454	8,667229
2805	Ponte pedonale	CARAVATE	Pros. via Marconi su reticolo minore	45,87648	8,645133
2835	Ponte pedonale	CARAVATE	Stallazzo - Via San Clemente su Riale	45,87826	8,645943
933	Sottopasso	CARAVATE	SP32	45,88111	8,668548
932	Sottopasso	CARAVATE	SS394	45,88251	8,671199
2809	Strettoia	CARAVATE	Via Isonzo	45,87659	8,650023
64	Tombotto	CARAVATE	Rotonda SP32	45,88099	8,666651
2803	Tombotto	CARAVATE	Via Leopardi su Reticolo minore	45,87207	8,652894
2804	Tombotto	CARAVATE	Via Leopardi su reticolo minore	45,87084	8,649833
2834	Tombotto	CARAVATE	Via Avris su RIM	45,88000	8,666851

Elenco Idranti Pubblici

numero	tipologia	indirizzo	lat	lng
1	Colonnina	Via I Maggio	45,88265	8,666350
2	Colonnina	Via Filzi inc. via Moro	45,88282	8,662817
3	Colonnina	Via Giusti	45,88052	8,658159
4	NULL	Via Rosnati	45,88140	8,659185
5	NULL	Via Rosnati	45,88113	8,659150
6	NULL	Via Rosnati	45,88125	8,659306
7	Colonnina	SP32 inc. via Fogazzaro	45,88016	8,657655
8	Colonnina	Via Avris	45,88024	8,666766
9	Colonnina	Via Avris, 6	45,8805	8,66654
10	Colonnina	Via Filzi	45,88086	8,663695
11	Colonnina	Via Cavour	45,87966	8,663991
12	Colonnina	Via Fontanelle inc. via Cavour	45,8795	8,66269
13	Colonnina	Via Monti inc. via Mazzini	45,8789	8,65907
14	Colonnina	Via Monti	45,8792	8,659376
15	Colonnina	Via Fontanelle inc. via Canton d'oro	45,87988	8,660612
16	Colonnina	Via Parini	45,87973	8,659561
17	Colonnina	Via Canton d'oro inc. via Cavour	45,87841	8,662677
18	NULL	NULL	45,87701	8,657552
19	Colonnina	Via San Clemente	45,87731	8,648292
20	Sottosuolo	Via Chiesa	45,87786	8,651575
21	Colonnina	Via XX Settembre	45,87833	8,653718
22	Colonnina	Via Monterosa	45,88026	8,655724
23	NULL	Via Piave	45,87615	8,64661
24	Colonnina	SP32	45,87456	8,6459
25	Colonnina	SP32	45,8737	8,644396
26	Colonnina	Via Piave inc. via Puccini	45,87469	8,643275
27	Colonnina	Via Rossini	45,872	8,64513
28	Colonnina	Via Verdi	45,87285	8,643678
29	Colonnina	Via XXV Aprile	45,87455	8,641246
30	Colonnina	SP32	45,87435	8,641119
31	Colonnina	SP32	45,87402	8,639414
32	Colonnina	P. za Rimembranze	45,87335	8,65371
33	NULL	SP32	45,87664	8,651422
34	Colonnina	Virolo - Via Leopardi	45,86898	8,642852
35	Colonnina	Via Leopardi	45,8702	8,64815
36	NULL	Molino della Prea	45,87573	8,665728
37	Sottosuolo	Via Monte Grappa	45,87657	8,650216
38	Colonnina	Castelverde	45,86739	8,654394
39	Colonnina	Cimitero - via Castelverde	45,87224	8,654017
40	Colonnina	Via Monterosa	45,88003	8,655749
41	Colonnina	Via Mazzini inc. via Prato	45,8787	8,656619
42	Sottosuolo	Via del sasso	45,88427	8,65967
43	Colonnina	Via Prato	45,87787	8,654330
44	NULL	Vicolo Castello	45,87787	8,64933
45	Colonnina	Via Leopardi	45,87401	8,652614
46	NULL	Via Leopardi - Pista ciclabile	45,87400	8,652002
47	Colonnina	Via 25 aprile	45,8748	8,650678
48	Colonnina	Via 25 aprile	45,87487	8,651325
49	Colonnina	Via 25 aprile	45,8754	8,64822

Pericolosità Sismica Locale

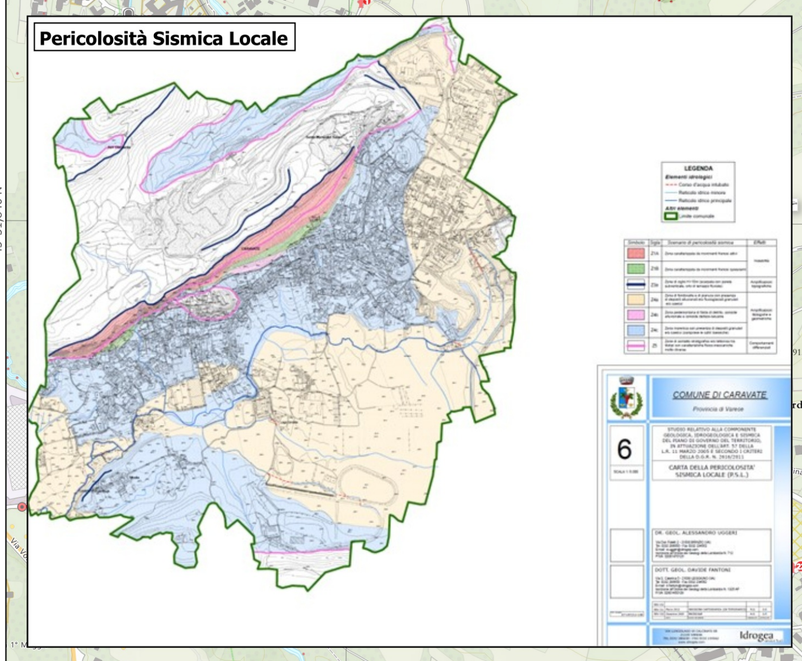

Centro Storico

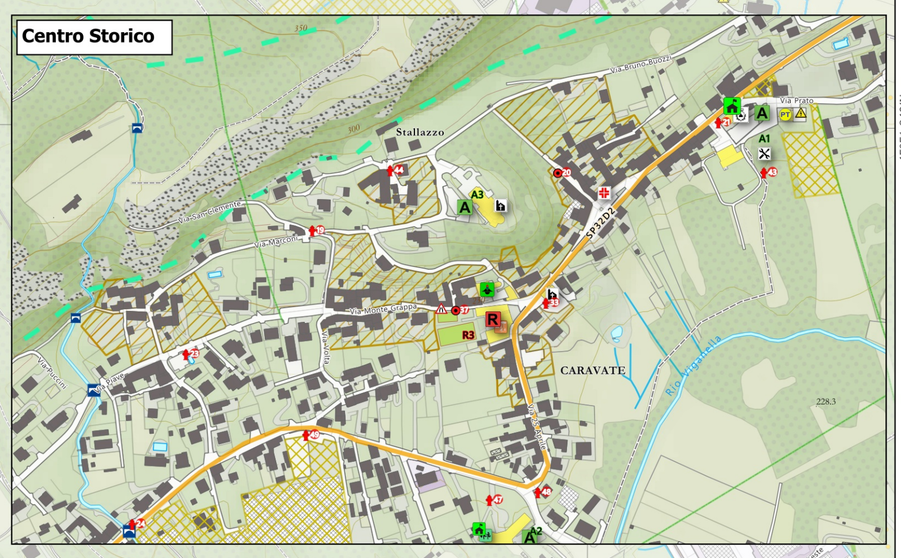

TAVOLA 1

COMUNE DI CARAVATE
Provincia di Varese

Piano di Protezione Civile

Inquadramento Territoriale
Risorse ed Infrastrutture

0 100 200 m

Base Dati:
DBT/Geoportale Regione Lombardia
SIT Protezione Civile © MapRisk
© OpenStreetMap contributors
SR: WGS84 - UTM 32 N

2024

Scala 1:5000
Formato A1

dott. Angelo Campoleoni
https://www.pianiemergenza.it

WebMap: MapRisk.it

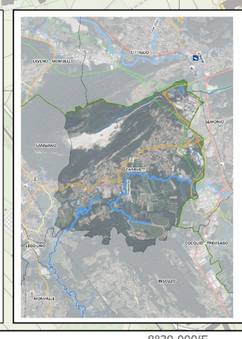

Legenda

Confini Amministrativi
- Confine Comunale
- Confine Comunità Montana Valli Verbano
- ZSC/SIC (Sito Comunitario)

Infrastrutture e Reti
- Strada Statale
- Strada Provinciale
- Strada Secondaria
- Sentiero
- percorso pedonale
- Ferrovia
- Elettrodotto
- Gasdotto Regionale

Idranti
- Colonnina
- Sottosuolo

Infrastruttura Viabilistica
- Ponte
- Sottopasso
- Strettoia
- Tombotto
- Griglia critica

Punto di Accessibilità
- Elisuperficie Omologata
- Elisuperficie Occasionale
- Stazione

Struttura Strategica
- UCL/COC
- UCL Alternativo

Aree e Strutture Emergenza
- Aree di Attesa
- Aree e Strutture Ricovero
- Area di Ammassamento Socc.

Altre Strutture
- Albergo/Struttura Ricettiva
- Ambulatorio
- Asilo Nido
- Autotrasporti
- Azienda Agricola/Maneggio
- Bacino idrico
- Benzinaio
- Biblioteca
- Cabina Elettrica
- Centrale/Cabina gas
- Carabinieri
- Casa di Cura/Riposo
- Cava
- Centrale Telefonica
- Centro Anziani
- Centro Disabili
- Centro Polifunzionale
- Chiesa
- Cinema
- Depuratore
- Farmacia
- Industria
- Luogo di Culto
- Istituto Religioso
- Magazzino Comunale
- Provinciale
- Ditta Mezzi e Materiali
- Monumento
- Municipio
- Museo
- Oratorio
- Palestra Comunale
- Piattaforma Ecologica
- Polizia Locale
- Pozzo
- Ripetitore Telefonia
- Scuole Primarie
- Scuola dell'Infanzia
- Scuole Medie
- Serbatoio GPL
- Ass. Soccorso Sanitario
- Ospedale
- Supermercato
- Ufficio Postale
- S
- Vigili del Fuoco
- Sede Volontari PC
- Beni storico culturali

Elementi Territoriali

Idrografia
- Corso d'acqua
- Corso d'acqua intubato
- Superficie Idrica

Uso del Suolo
- Area Boschiva
- Area scavo

Ambiti Urbanistici PGT
- Nuclei Storici
- Ambiti di trasformazione
- Ambito Produttivo